NORGES POSTRUTER

DIRIGERINGS-HÅNDBOK

POSTMUSEET
Biblioteket

1929

Sommer-utgave

409000063
Postbiblioteket
383.1452
P 1.X

NORGES POSTRUTER

[Postgangen innenriks]

DIRIGERINGS-HÅNDBOK

ved

POSTMUSEET
Biblioteket

1929

Sommer-utgave

Postbibliotek

POSTMUSEET
Bibliotek

For-ord.

I nærværende utgave er optat foruten den officielle poststedsfortegnelse også «postgangen i Norges postruter» i den utstrekning som ansees ønkelig for dirigering m. v.

De mere detaljerte oplysninger vil for postekspedisjonernes vedkommende finnes i et særskilt *supplement* efter dirigerings-listerne.

For riktig å kunne sette sig inn i landets postnett hører til denne «post-geografi» et *postatlas*, avpasset efter boken. Som prøve på et sådant er foruten et tidligere medsendt kart over «Dovre» også et over «Bergens omegn.» Men da et atlas bestående av kart med utstyr som disse prøver vil falle for kostbart, har jeg planlagt en serie kart med billigere utstyr til trykning *i boken*. Som prøve er inntatt «Oslo omegn.» Faller dette kart i smak og jeg får støtte til fremtidig utgivelse, vil der bli inntatt flere — efter som midler og tid strekker til.

«Rutebok for Norge,» hvortil der overalt henvises, danner et nødvendig ledd i dirigeringen.

For lokal-dirigering må man ty til postmestrenes rute-cirkulærer.

For mulige senere utgaver vilde jeg sette pris på rettelser, råd og vink.

Bergen, juli 1929.

Ærbødigst

O. S.

Innhold.

	Side.
Oslo	1
Drøbak	2
Bureau ambulant Oslo—Ed (Sydb.)	4
Ski	5
Moss	6
Fredrikstad	6
Sarpsborg	7
Halden	7
Mysen	9
Bureau ambulant Oslo—Charlottenberg (Kongsvingerbanen)	10
Hølandsbanen	10
Solørbanen	10
Kongsvinger	13
Dovrebanen	15
Raumabanen	16
Eidsvoll	21
Hamar	21
Lillehammer	22
Rørosbanen	26
Elverum	28
Rena	29
Tynset	30
Røros	30
Gjøvikbanen	32
Gjøvik	34
Valdresbanen	35
Aurdal	38
Bergensbanen	40
Osbanen	40
Jevnaker	42
Hønefoss	42
Nesbyen	42
Voss	43
Randsfjordbanen	45
Stabekk	46
Sandvika	46
Drammen	47
Numedalsbanen	49
Kongsberg	49
Vestbanen (Jarlsbergbanen)	50
Holmestrand	52
Horten	52
Tønsberg	52
Sandefjord	54
Larvik	54
Sørlandsbanen	55
Notodden	57
Rjukan	57
Skien	58
Porsgrund	59
Bandak	60
Åmlibanen	63
Setesdalsbanen	62
Jærbanen	66
Sandnes	67
Egersund	66
Meråkerbanen	69
Levangerbanen	71
Stjørdal	72
Levanger	72
Verdal	72
Steinkjer	73
Namsos	73
Oslo—Bergen	76
Brevik	78
Kragerø	78
Risør	79
Tvedestrand	79
Arendal	80
Grimstad	80
Lillesand	81
Kristiansand	82
Mandal	82
Farsund	84
Flekkefjord	84
Egersund	85
Stavanger	85
Ryfylke	87
Haugesund	90
Bergen—Stavanger	92
Sunnhordland	95
Stord	95
Hardanger	95
Odda	96
Midhordland	99
Indre Nordhordland	100
Lindås—Masfjord	101
Bergen—Seim	102
Bergen—Manger	102
Bergen—Glesvær	102
Bergen—Fitjar	102
Bergen—Øygarden	103
Bergen	103
Bergen—Newcastle	104
Bergen—Trondhjem	104
Sogn	106
Fjordane	110
Førde	116
Nordfjordeid	117
Sunnmør	120
Volda	122
Ålesund	124
Romsdal	127
Molde	130
Kristiansund	131
Nordmør	132
Smøla	132
Ut-Trøndelag	136
Sjøpostkontoret III	137
Trondhjem	139
Trondhjem—Namsos	141
Namdalen	142
Rørvik	143
Nordland	144
Helgeland	144
Salten	146
Ofotfjord	147
Lofoten	147
Vesterålen	147
Senja—Tromsø	148
Hammerfest—Skjervøy	150
Altafjord	150
Vest-Finnmark	150
Tana-ruten	151
Brønnøysund	160
Mosjøen	160
Sandnessjøen	161
Mo	162
Bodø	162
Narvik	164
Svolvær	164
Melbo	156
Stokmarknes	156
Sortland	166
Harstad	167
Tromsø	169
Alta	170
Honningsvåg	170
Vardø	171
Vadsø	172
Alfabetisk stedsfortegnelse	173
Rettledning	254

44de utgave, for sommeren 1929

NORGES DIRIGERINGS-TABELLER POSTRUTER

Av Oscar Semelenge

Oslo.

Landpost til steder i byens omegn går ut et par ganger søkndaglig. Antallet av landpostbud-ruter med utgang fra postkontoret er f. t. 40.

1474. t + r. ca. 35 km.; søkndgl.
Maridalen
Sandemosen st. *Gjøvikbu.*
Fra Oslo kl. 8.; i Maridalen kl. ca. 10.0
» Maridalen » ca. 13; i Oslo Moløkken » » 14.0

*

7. »R. N.« 610 4 km. *3 g.* søkndgl.
Ullevål (sykehusene)
Fra Oslo kl. 8.0, 12.15 og 18.45
» Ullevål » 8.40, 12.35 og 19.0

*

1. »*R. N.*« *525* *Holmenkollbanen, 3* g. søkndgl.
Vinderen i Aker
Slemdal i Aker
Vettakollen
Holmenkollen
Voksenlia
Voksenkollen
Fra Oslo kl. 7.30, 13.30 og 17.30
» Voksenkollen kl. 9.5, 14.10 og 18.10

*

2221. »R. N.« 530 *Bærumsbanen, 3 g.* søkndgl.
(og den annen av to på hinannen følgende helligdager.)
Lilleaker (Øraker)
Haslum
Fra Oslo kl. 7.5, 14.25 og 17.55
» Haslum kl. 7.42, 15.18 og 18.42

*

2230 c. »R. N.« 581,11 km.; sokndgl.:
Snarøya
omegnen, t. + r. 10 km.
Fra Oslo kl. 7.30;
- Snarøya kl. 8.0 og kl. 15.0

*

92 »R. N.« 582 7 km., *3 g.* søkndgl.
Bygdøy
fra Oslo kl. 8.0, 11.0 og 18.0
» Bygdøy » 9.0, 12.0 » 19.0

*

9. »R. N.« 527 *Ekebergbanen, 3 g.* søkndgl.
Bekkelagshøgda
Nordstrandshøgda
Fra Oslo kl. 6.55, 13.55 og 17.25
» Nordstr.høgda k. 7.45, 14.45 og 18.15

*

12. »R. N.« 650 22 km.; søkndgl.
Bårdrud
Fra Oslo kl. 9.30; i Bårdrud *fm.*
« Bårdrud » 8.0; - Oslo »

*

10. »*R. N.*« *145* søkndgl.
Helvik i Bundefjord
Nesoddhøgda
Bløylaget
t. + r. 35 km. lpb. 1 g. søkndgl. om Hasle og Svestad.
Fra Oslo kl. 11.0
» Bløylaget » 7.25

*

20. »*R. N.*« ***165*** søkndgl. ⟶ Drøbak.

Flaskebekk
Steilene (Avern)
Fjellstrand
Spro
Digerud

Fra Oslo kl. 11.0
» Drøbak » 6.15

[Oscarsborg, feltpost nr. 50 } 50 søkndgl. (alm. post)
[*Drøbak,* 35 »R. N.« 168 »Alpha« } over Ås, *Sydbanen.*

*

25. »R. N.« 161 15. mai—15. aug.; søkndgl.
Konglungen

Fra Oslo kl. 14.30
» Konglungen » 7.45

*

35. »*R. N.*« ***168*** »Alpha« 1 g. søkndgl.
[40. — 169 »Bastø« 1 - —]

Drøbak (også forbindelse med *Sydbanen* over Ås.)
Hvitsten
Filtvet } 30 6 km. søkndgl., når «Bastø« ikke går i ruten.
Tofte i Hurum }
Son, 55 4 km., søkndgl. Do. —
⟶ Kjørvangen, t. + r. 22 km. 3 g. uktl.: t., t., l. kl. 11.0

*

Drøbak.

⟶ Oscarsborg feltpost (ordonnans) *3—4 g.* søkndgl.
Fra Drøbak kl. 8.30, 10.30 og 17.30
- Oscarsborg kl. 7.50, 9.15, 14.55, 17.5.

*

⟶ Frogn, t. + r. (rundtur) 35 km.; søkndgl. *fm.* (kl. 10.30).

*


OSLO OMEGN
Målestokk 1:250000
2 0 2 4 6 8 km
Maridalen
Voksenkollen
Voksenlia
Kjelsås
Holmenkollen
Vettakollen
Ullevål
Havelby
Grefsen
Grorud
Höybråten
Lörenskog
Slemdal i Aker
Vinderen i Aker
Ullevål
Haslum
Lilleaker
Skøyen
OSLO
Alnabru
Bestun
Stabekk
Lysaker
Bygdøy
Bryn
Blommenholm
Høvik
Sandvika
Snarøya
Bekkelaget
Bekkelagshögda
Slependen
Rillingstad
Nordstrandshögda
Nordstrand
Hvalstad
Holmenbukta
Flaskebekk
Ljan
Hellvik i Bundefjord
Hauketo
Asker
Konglungen
Vettre
Steilene
Nesoddhögda
Kolbotn
Kollen i Asker
Fjellstrand
Heggedal
Stemmestad
Myrvoll
Blöylaget
Svartskog
Nærsnes
Spro
Oppegård
Røyken
Sagfoss
Digerud
Ski
Årus
Holstad
Kråkstad
Sætre
Oscarsborg
Landbrukshöiskolen i Ås
Skotbu
Dröbak
Ås
Storsand i Hurum
Tomter
Svelvik
Åsheim i Buskerud
Vestby
Hoböl
Hvitsten
Filtvet
Holmsbu
Tofte i Hurum
Hölen
Rödtangen
Son
Såner
Tegnet av A. J. Brænde

Sydbanens postekspedisjon
og
utvekslingsekspedisjonen Oslo-Ed.
(Bureau ambulant Oslo—Ed).

Vestre linje. 100. 350.

»R. f. N.« 1 (og 3)

Oslo ☆
- [7.0] tog nr. 213 ⟹ Sarpsborg, *Sydbanen, østre linje (ø. l.)*
- [8.12] - - 101 ⟹ Kornsjø, *Sydbanen, vestre linje (v, l.)*
- 7.40 - - 41 ⟹ Ed
- 18.5 - - 37 ⟹ Ed

NB. Posten til norske posteder pakkes særskilt og merkes *underveispost.*

- [18.40], - - 211 ⟹ Sarpsborg *Sydbanen, østre linje (ø. l.)*
- ✉ 23.30 - - 107 ⟹ Moss (og Halden, Sandefj. og Tønsb.)

Felles linje til *Ski*:
Bekkelaget
Nordstrand
Ljan
Hauketo
Kolbotn
Myrvoll
Oppegård

Ski

350. »R. f. N.« 3. *Østre linje.* ⟹

Holstad
Ås
128. 14 Landbrukshøiskolen i Ås
*
[50. 6 ✉ *Drøbak*, 35]
—*—
Vestby
Såner (55 ⟹ Son)
145. 14 Hølen
*
150. 6 Hobøl. 355 ⟹ Tomter
Kambo
*

Moss

160. (»R. f. N.« 238 ⟹ 5. 0, *Horten*, 2220
*
35. (»R. f. N.« 168. ⟹ Drøbak (50).

Dilling
Rygge
Råde
Onsøy
206. 6 Hankø Bad [om sommeren]
*

Fredrikstad

Lisleby
Greåker
Sandesund stoppested

Sarpsborg

350. »R. f. N.« 2. *Østre linje.*
*
Skjeberg
Døle Stasjon
Berg Jernbanest.
Halden } 280
Tistedal, postk. 2. kl. }
Aspedammen
Buer brevhus
Prestebakke
Kornsjø
(Mon, Sverige
Ed, « o. videre
Utveksling med Sverige)

Østre linje.

»R. f. N.« 3.

Kråkstad
Skotbu
Tomter
355. 6
Hobøl. 150 ⟹ Såner
*
365. 6
Ytre Enebakk
Dalefjerdingen
Enebakk
Flateby
*
Knapstad
Spydeberg
380. 6 Godheim
*
385. 6 Langli
Skiptvet.
383. 3 Vinesdalen
*

Askim

Slitu
405. 6 Trøgstad
400. 3 + 3
Tosebygda
*
405. 6 Båstad
Enebakkneset
*

Mysen

410. 12 (6)
Hærland
Lundeby
Rødenes
415. 6 Kroksund
*
Ørje (og v. t. Fr.hald, 285)
*
Eidsberg
Heia Stasjon
Rakkestad
445. 6 Degernes
*
Gautestad
Ise

Anm. Post til Sverige. Hele den sydlige og vestlige del av *Gøta rike*, omfattende det i postlig henseende benevnte *Malmö, Södra* og en del av *Västra* distrikt, skal konstant pakkes til Oslo —Ed Se forøvrig fortegnelsen neste side.

Sydbanen.

Vestre linje.

Aspedammen
Berg Jernbanest.
Dilling
Døle Stasjon
Greåker
Hanke Bad
Hobøl
Holstad
Hølen
Kambo
Kornsjø
Landbrukshøiskolen i Ås
Lisleby
Onsøy
Prestebakke
Råde
Rygge
(Ski, *direkte)*
Skjeberg
Såner
(Tistedal *direkte)*
Vestby
Ås

Østre linje.

(Askim, *(direkte)*
Båstad
Dalefjerdingen
Degernes
Eidsberg
Enebak
Enebak, Ytre
Enebakneset
Flateby
Gautestad
Godheim
Heia Stasjon
Hobøl
Hærland
Ise
Knapstad
Kroksund
Kråkstad
Langli
Lundeby
(Mysen, *direkte)*
Rakkestad
Rødenes
(Ski)
Skiptvet
Skotbu
Slitu
Spydeberg
Tomter
Tosebygda,
Trøgstad
Vinesdalen
Ørje

*

Fortegnelse over en del svenske poststeder som *alltid* skal dirigeres over Oslo—Ed.

Alfvesta
Askim
Bengtsfors
Billingsfors
Bjørnerød
Blomskog
Bodafors
Borgholm
Bovallstrand
Båstad
Bäckefors
Charlottenlund
Dalskog
Dingelvik
Ed
Esløf
Fiskebäckskil
Fjällbacka
Färgelanda
Grebbestad
Göteborg
Halmstad
Hogdals Medby
Hunnebostrand
Håbol
Hälle
Hällevadsholm
Hälsingborg
Hässleholm
Höganäs
Høkedalen
Hørby
Höör
Karlshamn
Karlskrona
Klippan
Kristianstad
Kungsbacka
Kungälf
Kåtebol
Käflinge
Landskrona
Lilla Edet
Lommelanda
Lund
Lysekil
Malmø
Markaryd
Marstrand
Mellerud
Mon
Munkedal
Mølndal
Osby
Oskarshamn
Perstorp
Ronneby
Ryd
Simrishamn
Skee
Skillingaryd
Strand
Strømstad
Säfsjö
Sölvesborg
Søsdala
Tanum
Tingsryd
Tommelilla
Torrskog
Trollhättan
Trälleborg
Tyringe
Uddevalla
Upphärad
Varberg
Vislanda
Vänersborg
Värnamo
Växjö
Ystad
Åhus
Åseda
Åstorp
Ålfsered
Ålmhult
Ängelholm
Ärtemark

Supplement.

Ski.

I ⟹ Froen teglv.—Neset ✉; t. + r. 24 km. 🐎 søkndgl. kl. 9.15
II ⟹ Bjørnebråten—Siggerud; — 28 » 🐎 —»— -

*

Vestre linje.

Ås I ⟹ Klommestein, t. + r. 30 km. 🐎 1 g. søkndgl. . . kl. 10.0
II ⟹ Rød—Bølstad, — 22 » 🚶 1 » — . . —
III ⟹ Kroer, — 21 » 🚶 3 » uktl.: t., t., l. —

*

128 🐎 2 km., *2 g.* søkndgl. ✉ Fra Ås kl. 10.0 og 19.0
Landbrukshøiskolen i Ås » Landbrukshøisk. kl. 8.45 og 18.30

*

50 »*R. N.*« *667* 🚢, 13 km. søkndgl. kl. 9.15
Drøbak (og Oscarsborg) i den tid av året »Bastø« ikke trafikerer ruten Oslo—Moss. (Kun alm. brevpost og aviser).

*

Vestby I ⟹ Linnestad, t. + r. 22 km. 🚶 4 g. uktl.: t., t., f., l. kl. 10.0
II ⟹ Garder, — 26 » 🚶 4 » — : m., t., t., l. —

Sydbanen.

Såner

145 2 km. *2 g. søkndgl.* Hølen | Fra Såner kl. 9.50 og 14.45
» Hølen » 9.0 » 19.0

150 17,5 km.; søkndgl. Hobøl | Fra Såner kl. 12.30
» Hobøl » 15.0

NB. Hobøl står gjennem landpostbud også i søkndgl. forbindelse med Østre Linje.

Moss.

170. »*R. N.« 678* 40 km. søkndgl.
Sperrebotn
Våler i Østfold
Bjerkelia
Svindal → Norby meieri
Skiptvet
| Fra Moss kl. 13.30
» Svindal » 6.45

NB. Skiptvet har også forbindelse med *Østre Linje* over Spydeberg.

200. »R. N.« 680 15 km., søkndgl.
Larkollen
Fra Moss kl. 10.30; fra Larkollen kl. 18.30

Råde
I → Østbygden, t. + r. 21 km. søkndgl. ca. kl. 11.30; tilbake ca. kl. 15.0
II → Vestbygden, — 25 » — » » — ; — » » 15.30

Onsøy
I → Ørmen—Veum, t. + r. 23 km. søkndgl. ca. kl. 11.30; tilbake ca. kl. 16.0
II → Vikene — 29 » — » » — ; — » » 17.0
III → Engalsvik—Husløs — 35 » — » » — ; — » » 17.0

206 12 km., søkndgl. (om sommeren) Hanke Bad, 1/6—15/9 | Fra Onsøy kl. 11.30
» Hanke Bad » 14.0

Fredrikstad.

→ Borge—Torsnes, t. + r. 45 km.; søkndgl. ca. kl. 10.0

114 t. + r. 22 km.; søkndgl. Trolldalen (Også med skib, nr. 240) | Fra Fr.stad kl. 9.0; i Ttrolldalen *md.*
» Trolldalen *em.* - Fr.stad ca. kl. 14.0

215 Græsvik D/s; *2 g.* søkndgl. Gressvik | Fra Fr.stad. kl. 9.0 og 13.0; i Gressvik *md.* og *em.*
» Gressvik » 12.45 » 17.45; i Fr.stad. *em.* » *aft.*
→ Øienkilen, t. + r. 26 km.; søkndgl. kl. 9.30

224 A/S »Trip«, *2 g.* søkn.dgl. Sellebakk | Fra Fr.stad kl. 8.30 og 13.0; i Sellebakk *fm.* og *em.*
» Sellebakk » 11.0 » 16.0; i Fr.stad *md.* » »
→ Moum, t. + r. 15 km.; søkndgl. kl. 14.0

235 D/S »Vesterøy«; 3 g. uktl.: m., o., l.
Trolldalen
(også ved bud dir. fra Fr.stad, nr. 214)
Vesterøy (Hestehella)
Spjerøy (Dypedal)
Skjelsbu
| Fra Fr.stad kl. 15.0; i Spjerøy kl. 16.45
(i Skjelsbu » 16.50
» (Skjelsbu » 7.10)
» Spjerøy » 7.15, i Fr.stad » 9.10

240 »*R. N.« 235 b.*
Korshamn i Hvaler
Bølingshamn
→ Botnekilen
Asmaløy (Skibstadsand)
Skjærhollen
Herføl
Nedgården

Sydbanen

Lisleby ⟶ Hagetun—Kirkeleie, t. + r. 19 km. søkndgl. kl. 11.30 (tilbake ca. 16.30)
Greåker ⟶ Solli Bruk, t. + r. 26 km.; (🚂) søkndgl. kl. 12.0

Sarpsborg.

I	⟶	Minge,	t. + r. 45 km.	3 g. uktt.: t., t., l. kl. 13.0		
II	⟶	Jelsnes,	— 24 —	3 „ — : t., t., l.	„	—
III	⟶	Nordre Borge,	— 25 —	søkndgl.	„	—
IV	⟶	— Skjeberg	— 23 —	—	„	—
V	⟶	Greåker	— 35 —	—	„	—

460 🚂 t. + r. 22 km.; søkndgl. Varteig | ✉ Fra Sarpsb. kl. 13.0; i Varteig *em.* » Varteig » 10.0; i Sarpsb. *fm.*

Greåker ⟶ Solli bruk, t. + r. 26 km. (🚂) søkndgl. kl. 12.0

Skjeberg

I	⟶	Østre Skjeberg,	t. + r. 35 km.	5 g. uktl.: m., t., to., f., l. kl. 12.0		
II	⟶	Kvasteberg,	— 15 —	3 „ — : t., t., l.	„	—
III	⟶	Vestre Skjeberg,	— 35 —	søkndgl.	„	—

Døle Stasjon ⟶ Ingerøy—Grimsøy—Løkkevik, t. + r. 15 km. 4 g. uktl.: m., o., f., l. kl. 12.15

Prestebakke ⟶ Glemme—Buer ✉ —Enningedalen, t. + r. 23 km. 4 g. uktl.: m., o., t., l. kl. 15.0

Kornsjø ⟶ Skjeggerød—Bogenes—Hallerød, t. + r. 42 km. 2 g. uktl.: ti., f. kl. 14.30

Halden.

I	⟶	Berg presteg.—Svalsgård—Tolvehaugen,	t. + r. 26 km.	søkndgl.	kl. 8.0	
II	⟶	Idd — —Fagerholt—Bakke,	— 50 —	—	„	—
III	⟶	Østby skole—Rokke	— 38 —	4 g. uktl.: m., t., t., l.	„	11.30
IV	⟶	Tistedal—Torpedal—Rokke	— 46 —	3 „ — : t., t., l.	„	—
V	⟶	Fosseløkken—Tistedal	— 10 —	søkndgl.	„	14.30

295. 🚂 32 km.; søkndgl. Bjørkebekk | ✉ Fra Halden kl. 16.0 fremme kl. 18.0 » Bjørkebekk » 8.0 — » 9.45

285. 🚂 »RN« 717,735) 30 + 33 + 28 = 91 km.
Fjell ✉
Kvisler
Ganerød ✉
Aremark I ⟶ Tolfsbystranden t. + r. 28 km. 3 g. uktl.: t., t., l. kl. 9.0
II ⟶ Haug—s. Aspestrand — 15,6 — 3 „ — m., o., f. *em.*

Bergstrøm ⟶ Lervik—Rine—Teigen — 16 — 3 „ — t., t., l. kl. 8.20
Otteid
Øymark I ⟶ Stikle—Eng—Ledeng, t. + r. 17 km. 3 g. uktl.: t., t., l. kl. 16.0
II Åsmundsvik—Damhgltet — 19 — 3 „ —„— „ —

Ørje I ⟶ Degnes—Krogstad—Jåvel t. + r. 34 km. 3 g. uktl.: t., t., l. kl. 12.30
II ⟶ Kolstad—Torp—Kasebu — 14 — 3 „ —„— „ 16.20

Rødenes
415. 🚂 t. + r. 24 km. søkndgl. Børresund ✉ Kroksund | ✉ Fra Rødenes kl. 11.30; fremme *md.* » Kroksund » 7.30; - *fm.*

Lundeby
Tangen ✉
Fram ✉
Hærland
Mysen

Fra *Halden* m., o., f.	✉	16.0		Fra *Mysen* søkndgl.	✉	10.0,	✉ 20.45
i Aremark —»—	—	17.30		i Ørje —	—	11.15	— 21.45
fra — t., t., l.	—	7.46		fra — t., t., l.	—	14.30	
i Ørje —»—	—	10.30		i Aremark —»—	—	17.10	
fra — søkndgl.	✉	7.20 — 17.15		fra — m., o., f.	—	8.0	
på *Mysen*	—	8.30 — 18.15		i *Halden* —»—	—	9.30	

Halden, Forts. n. side

Halden (forts.)

325. »*RN*« *234 a.*
Gravningsundet (også forbindelse over Fredrikstad).
Sponvika (også direkte med bil).
Skjærhollen (også forbindelse over Fredrikstad).

327. »*RN*« *716,* 13 km.
Sponvika (også forbindelse med skib).

Sydbanen — Vestre linje.

Kråkstad ⟶ Bergen—Grøntveit, t. + r. 22 km.; 5 g. uktl.: m., t., t., f., l. *fm.*

Tomter ⟶ Vassbygden, t. + r. 14,5 km.; søkndgl. *fm.*

355. t. + r. 30 km.; søkndgl.
Hobøl
Fra Tomter kl. 9.[0]; i Hobøl *md.*
» Hobøl » 14.[30]; i Tomter *em.*

NB.! Hobøl har 2 g. søkndgl. forb. med *V. L.* over Såner, korresponderer også med denne post.

265. 28 km., søkndgl.
Ytre Enebakk
Daleſjerdingen ⟶ Hamaren, t. + r. 20 km.; 3 g. uktl.: t., t., l. *fm.*
Enebakk
Flateby
Fra Tomter kl. 9.[0]; i Flateby *fm.*
» Flateby » 18.[30]; i Tomter *em.*

Spydeberg ⟶ Mørk—Ødegården, t. + r. 32 km.; 3 g. uktl.: t., t., l. *fm.*

380. 9 km.; søkndgl.
Godheim
Fra Spydeberg kl. 10.[15]; i Godheim *fm.*
» Godheim » 9.[0]; i Spydeberg —

385. km., søkndgl.
Langli I ⟶ Skipperud, t. + r. 20 km.; søkndgl. *md.*
II ⟶ Lund, — 12 — 3 g. uktl.: m., o., f. *md.*
Skiptvet (har også dagl. forbindelse med *V. L.* over *Moss).*

383. t. + r. 10 km.; 3 g. uktl.: t., t., l.
Vinesdalen
Fra Skiptvet kl. 13.[0]; fremme *em.*
» Vinesdal. » 11.[0]; — *md.*

Slitu

405. »RN« 742, t. + r. 60 km.; søkndgl.
Trøgstad
⟶ Havnås, t. + r. 07 km.; søkndgl. *md.*

400. (t.) t. + r. 18 km.; søkndgl.
Tosebygda
Fra Trøgstad kl. 13.[0]; fremme *em.*
» Tosebygda » *em.*; — kl. 18.[0]

Sæter
Båstad
Enebakkneset
Fra Slitu ca. 10.[0]; i Enebakkneset *em.*
» Enebakkneset *mg.*; i Slitu kl. 8.[30]

Sydbanen

Mysen.

I ⟫⟶ Åsgårdfjerdingen, t. + r. 18 km. 🚶 3 g. uktl.: t., t., l. *fm.*
II ⟫⟶ Buer, — 22 — 🚶 5 „ — m., t., t., f., l. —

410. 🚂 »*RN*« *735,* 28 km. *2 g.* søkndgl.

Hærland
Fram ✉
Tangen ✉
Lundeby
Rødenes

Fra Mysen ✉ kl. 10.0 og ✉ 20.45;
på Ørje « 11.15 21.45
Fra Ørje ✉ « 7.30 ✉ 17.10
på Mysen » « 8.30 18.15

415. 🚂 t. + r. 24 km.; søkndgl.

Børresund ✉
Kroksund

✉ Fra Rødenes kl. 11.30; i Kroks. *md.*
» Kroksund » 7.30; i Røden. *fm.*

*

Ørje ⟫⟶ Halden, s. d.

*

Eidsberg
I ⟫⟶ Tromborg ✉, t. + r. 22 km. 🚶 4 g. uktl.: m., t., t., l. *fm.*
II ⟫⟶ Skjørshamar, — 22 — 🚶 4 „ — —„— —
III ⟫⟶ Lekum ✉ — 23 — 🚶 søkndgl. —

*

Rakkestad
I ⟫⟶ Tjernes meieri og landh.—Østre Rakkestad, t. + r. 25 km.; 🚶 søkndgl. kl. 11.30
⟫⟶ Dalen skole ✉ — 14 — 🚶 2 g. uktl.: o., l. *md.*
II ⟫⟶ Tøften—Stemme Ullvarefabr.—Ski — 18.5 — 🚶 søkndgl. kl. 11.0
III ⟫⟶ Vestre Os ✉—Vestre Rakkestad — 18 — 🚶 — „ 11.30

*

445. 🚂 »*RN*« *723,* 18 km. søkndgl.
Degernes

✉ Fra Rakkestad kl. 11.0; i Degernes kl. 11.30
» Degernes » 18.0; i Rakkestad » 18.30

Utvekslingsekspedisjonen
Oslo—Charlottenberg
(Buerau ambulant Oslo-Charlottenberg)
(Kongsvingerbanen)
470. »R. f. N.« 4

Oslo ☆ [7.35]j, *tog 753,* 18.35, *tog 31.*35

Bryn
Alnabru
Grorud (82, 84 lpb.)
Høybråten
Lørenskog
Strømmen
(Også Dovreb. I. (720))

Lillestrøm.
Fetsund
475. 6 Gan i Romerik
*
Sørumsand
580 (»R. f. N.« 5
*
476. 6 Sørum
*
Blaker
Rånåsfoss
Haga
Årnes
485. 6 Nes i Romerike
489. 6 Aurstad i Romerik
Starvaren, 810, over Dal
*
493. 6 Kampå
Fenstad, 825 — Eidsvoll
*
Sæterstøa
Disenå
Skarnes
505. 6 Opstad i Odalen
Størjen
Sagstua
510. 6 Bruvoll
*
Gardvik
Fjellhaug
Austvatn
*
525. 6 Slåstad
*
Sander
Galterud
Kongsvinger.
625. (»R. f. N.« 4)
*
Granli
Åbogen
540. 6 Hølsæter.
Austmarka
*
Matrand
Skotterud
555. 6 Tobøl
Vestmarka
(→Skillingmark Sv.)
*
557. 3 Grusjø
*
Magnor
(Charlottenberg, Sverige,
o. videre
Utveksling med Sverige)

Lillestrøm.
745. 4
Rælingen
*
Hølandsbanens postekspedisjon
(Sørumsand—Skulerud)
580. (»R. f. N.« 6)
(Sørumsand) ☆ [8.45]
Kvevli
Mork i Romerike
Kjellingmo
Finstadbru
Aurskog
Lierfoss
Bjørkelangen
595. sommer 6, vinter 3
Setskog
Setta
Rømskog, Nordre
Rømskog
605 3 Trosterud
*
Hornåseng (Komnes)
Fosser i Romerike
Løken i Romerike
Hjellebøl
Hemnes i Høland
Slora stoppested)
Skulerud
*
Solørbanens postekspedisjon
(Kongsvinger—Elverum)
625. (»R. J. N.« 5)
Kongsvinger. ☆ [10.25]
Roverud
630. 6 Hofoss
Lundersæter
Brandval-Finnskog
Grue-Finnskog
*
Brandval
Nor i Solør
Grinder i Solør
Kirkenær i Solør
Namnå
Arneberg
Flisa
690. 6 Gjesåsen
Skalbukilen
Åsnes Finnskog
692. 3 Gravberget
*
Linna
694. 3
(Bograngen, Sverige)
*
Haslemo
Våler i Solør
Braskereidfoss
Jømna
Heradsbygd
(Vesterhaug stoppested)
Elverum.
720. *Rørosbanens postekspedisjon.*

Oslo—Charlottenberg.

— underveis —

Aurstad i Romerike
Austmarka
Austvatn
Blaker
Bruvoll
Disenå
[Fenstad]
Fetsund
Fjellhaug
Galterud
Gan i Romerike
Gardvik
Granli
Grusjø
Haga
Hølsæter
Kampå
Magnor
Matrand
Nes i Romerike
Opstad i Odalen
Rånås foss
Sagstua
Sander
Skarnes
Skotterud
Slåstad
Starvaren
Størjen
Sæterstøa
Sørum
Sørumsand
Tobøl
Vestmarka
Åbogen
Årnes

Hølandsbanen

Aurskog
Bjørkelangen
Finstadbru
Fosser i Romerike
Hemnes i Høiland
Hjellebøl
Hornåseng
Kjellingmo
Kvevli
Lierfoss
Løken i Romerike
Mork i Romerike
Rømskog
Rømskog, Nordre
Setskog
Setta
Skulerud
Trosterud

Solørbanen.

Arneberg
Brandval
Brandval-Finnskog
Braskereidfoss
Flisa
Gjesåsen
Gravberget
Grinder i Solør
Grue-Finnskog
Haslemo
Heradsbygd
Hofoss
Jømna
Kirkenær i Solør
Linna
Lundersæter
Namnå
Nor i Solør
Roverud
Skalbukilen
Våler i Solør
Åsnes-Finnskog

Fortegnelse

over en del svenske poststeder som *alltid* skal dirigeres over **Oslo—Charlottenberg**

Adolfsfors
Allstakan
Arboga
Arvika
Avesta
Badabruk
Beted
Bogen
Borlänge
Brunsberg
Charlottenberg
Dagløsen
Degerfors
Deje
Eda Glasbruk
Edane
Edebäck
Edsbjörke
Edsleskog
Elofsrud
Enköping
Fagerås
Filipstad
Finnshyttan
Finnskoga-Höljes
Fogdhyttan
Forshaga
Fredros
Frykerud
Fryksta
Frøskog
Glafva
Grums
Grythyttehed
Grängesberg
Gräsmark
Gunnarskog
Hagfors
Hallsberg
Hedemora
Helgebodafors
Hynboholm
Høgboda
Høgerud
Ingmår
Johannisberg
Karlanda
Karlskoga
Karlstad
Kil
Klässbol
Kopparberg
Kristinehamn
Krokbäcken
Krylbo
Kumla
Kungsør
Køping
Lenungshammar
Lindesberg
Ludvika
Lysvik
Mangen
Mangskog
Munkfors
Månserud
Nilsby
Nor
Nora
Norberg
Norra Fjøle
Norrtelje
Nyhyttan
Olsäter
Ottebol
Rottneros
Rottnesund
Råda
Søla
Saltsjøbaden
Segerstad
Skillingmark
Skillingsfors
Skoghall
Skåre
Skønnerud
Slottsbron
Smedjebacken
Stockholm
Stømne
Sulvik
Sunne
Säffle
Säldebråten
Sølje
Tolita
Torsby
Trångstad
Tøsse
Uddeholm
Uppsala
Vaxholm
Värmlands Sälboda
Värmskog
Västanfors
Västerås
Västra Emtervik
Växvik
Åmotfors
Åmål
Ånimskog
Älfdalen
Älfsbacka
Älfsjø
Ålgå
Øjervik
Ørebro
Øregrund
Østavall
Østra Malsjø

Supplement

Fetsund

475. 10 km., søkndgl.
Fett ✉
Gan i Romerike

✉ Fra Fetsund kl. 9.30; i Gan *fm.*
» Gan » 7.30; i Fetsund *fm.*

*

Sørumsand

476. 7 km., søkndgl.
Sørum ⟶ Egner, t. + r. 18 km. 🚶 4 g. uktl.: m., o, f., l. kl. 12.0
✉ Fra Sørumsand kl. 10.0; fra Sørum kl. 8.0

Hølandsbanen

Aurskog ⟶ Ulviken skole, t. + r. 20 km. 🚶 4 g. uktl.: m, t., t., l. kl. 10.30

*

Lierfoss ⟶ Nordre Mangen, t. + r. 45 km. 🚶 3 g. uktl.: t., t., l. kl. 11.0

*

Bjørkelangen
595. 🚗 »RN« 747, 31 km.; { *sommer* søkndgl. / *vinter* 3 g. uktl.: t., t., l.
Setskog ⟶ Fossum, t. + r. 33 km. 🚶 4guktl.m.,t.t.l.
Setta ⟶ Grasmoen ✉ — 16 — 🚶 3 » — t., t., l. kl. 12.30
Nordre Rømskog

✉ Fra Bjørkelang. 11.0; i Rømskog *md.*
» Rømskog 7.0; i Bjørketang. *fm.*

Rømskog
605. 🚶 10 km.; 3 g. uktl., { mai—aug.: t., t., l.; / sept.—apr. m., o. f.
Trostrud

✉ Fra Rømskog kl. 9.0; i Trostrud *fm.*
» Trostrud » 11.0; i Rømskog *fm.*

*

Fosser i Romerike ⟶ Holen—Smedsrud, t. + r. 15 km. 🚶 3 g. uktl.: t., t., l. kl. 14.30

*

Løken i Romerike I ⟶ Sandumfjerdingen, t. + r. 10 km. 🚶 3 g. uktl.: m., o., f. kl. 11.0
II ⟶ Mo Spareforening, — 10 — 🚶 3 „ — t., t., l. - —

*

Hjellebøl ⟶ Ofrim—Hol, t. + r. 10 km. 🚶 3 g. uktl.: t., t., l. kl. 12.30

*

Hemnes i Høland I ⟶ Snarholt—Stakebu, t. + r. 36 km. 🚶 4 g. uktl.: m., o., f., l. kl. 12.30
II ⟶ Mørk—Strand — 24 — 🚶 3 „ — t., t., l. - —
III ⟶ Ydersbotn—Steinersby - 28 — 🚶 3 „ — t., t., l. - —

Blaker ⟶ Fjuk—Hogset, t. + r. 20 km. 🚶 søkndgl. kl. 9.0

*

Haga I ⟶ Frogner, t. + r. 18 km. 🚶 søkndgl. kl. 9.30
II ⟶ Huser, — 16 — 🚶 — „ —
III ⟵ Lund, — 16 — 🚶 — „ —

*

Årnes
I ⟶ Rakeie t. + r. 44 km. 🚶 2 g. uktl.: o., l. kl. 9.30
II ⟶ Hvam—Udenes — 21 — 🚶 søkndgl. „ —
III ⟶ Bodding — 16 — 🚶 — „ —
IV ⟶ Folberg — 17 — 🚶 — „ —
V ⟶ Auli — 18 — 🚶 5 g uktl.: m., t., o., f., l. kl. 9.30

485. 🚗 6 km., søkndgl.
Nes i Romerike

✉ Fra Årnes kl. ca. 9.30; i Nes *fm.*
» Nes *em.* ; i Årnes kl. 17.30

⟶ Hønsdalen, t. + r. 21 km. 🚶 søkndgl.

489. 🚗 t. + r. 29 km.; søkndgl.
Svanfoss ✉
Aurstad
Starvaren

✉ Fra Nes kl. 11.30; i Starvaren 18.0
» Starvaren » 7.0 ; i Nes 9.80

NB. Starvaren har forbindelse med *Doveebanen* ved landpostbud 3 g. uktl. over Dal.

*

493. 🚗 t. + r. 22 km.; søkndgl.
Kampå
Fenstad

✉ Fra Nes kl. 11.30; i Fenstad kl. 14.30
» Fenstad » 7.0 ; i Nes » 9.30

NB. Fenstad har også forbindelse med *Dovrebanen* ved landpostbud søkndgl. over Eidsvoll.

*

Kongsvingerbanen.

Sæterstøa I ⟶ Fallet—Dystlandsgrendi, t. + r. 34 km. søkndgl.
II ⟶ Åsvaugen, Tokstad ✉ —
Øvre Tokstad ✉ — Husåsen, — 25 — 4 g. uktl.: m., t., t., l.

*

Desenå ⟶ Skøien—Sæter—Flinkop—Finholt, t. + r. 40 km.; 2 g. uktl.: m., to. kl. 11.0

*

Skarnes
I ⟶ Spigset ✉ — Fjellstad ✉ — Togstad, t. + r. 22 km.; søkndgl. kl. 10.45
II ⟶ Tronbøl—Mangset skole—Haugård, — 14 — 3 g. uktl.: t., t., l. „ —

505. 35 km.; søkndgl.
Opstad ⟶ Skulstad—Farset, t. + r. 16 km.; søkndgl. kl. 11.30
Størjen
Sagstua
⟶ Holtet—Bunes—Krattebølsæter, t. + r. 18 km.; søkndgl. kl. 13.0

510. t. + r. 20 km.; søkndgl.
Råen sjø rundt —
Rud skole—Holt skole
Bruvoll
⟶ Haug—Trøftskogen ✉ t. + r. 40 km.; søkndgl. 14.30
✉ Fra Sagstua kl. 13.0; i Bruv. *em.*
» Bruvoll *em.* ; i Sagst. 16.0

*

Gardvik ⟶ Tannes—Knapper skole, t. + r. 15 km.; søkndgl. kl. 14.30

*

Fjellhaug
Austvatn
✉ Fra Skarnes kl. 10.45; i Austvatn kl. 14.45
» Austvatn » *em.* ; i Skarnes » 18.30

*

525. t. + r. 24 km.; søkndgl.
om Strøm prestegård
Slåstad
✉ Fra Skarnes kl. 10.0; i Slåstad kl. 12.45
« Slåstad *em.* ; i Rkarnes » 16.0
⟶ Holmen—Kuggerud, t. + r. 22 km.; 4 g. uktl.: m., t., t., l. kl. 13.0

*

Sander ⟶ Sundby—Fulusagen—Kvisler, t. + r. 20 km.; søkndgl. kl. 10.30

* * *

Kongsvinger.

I ⟶ Boger—Greåker—Haugen—Eldsberg, t. + r. 22 km. søkndgl. kl. 11.30
II ⟶ Stømner—Vinger—Holt—Digerud, — 18 — — » 10.0
III ⟶ Gjøsegården—Skinnarbøl—Jaren — 20 — — » 10.30

* * *

Granli
I ⟶ Åsberget—Strengelsrud—Buholtet, t. + r. 20 km.; 3 g. uktl.: t., t., l. kl. 11.
II ⟶ Holer—Verhaug—Speismark, — 20 — 2 „ — o., l. „ —

*

Åbogen 15 km.; søkndgl.
Hølsæter
Austmarka
✉ Fra Åbogen kl. 11.0; i Austmarka kl. 12.0
» Austmarka *em.* ; i Åbogen » 17.0
I ⟶ Varaldsjø ✉ — Samuelsbråten ✉ t. + r. 30 km.; 3 g. uktl: t., t., l. kl. 13.0.
II ⟶ Tjernsund—Korset—Kje.derhullet — 18 — 2 » — o., l. » 13.30
III ⟶ Åserud—Brødbøl verk—Håkerud — 24 — 3 » — t., t., l. » —
IV ⟶ Solberg—Jammerdal—Sletmoen — 26 — 3 » — — » —

*

Matrand ⟶ Bjørnstad—Stangs skogdrift—Fjell, t. + r. 20 km.; 3 g. uktl.: t., t., l. *fm.*

*

Skotterud
555. 12 km., søkndgl.
Tobøl
✉ Fra Skotterud kl. 12.0; i Vestmarka kl. 13.30
» Vestmarka *em.* ; i Skotterud » 15.30
I ⟶ Åstebøl—Ingelsrnd—Braserud, t. + r. 26 km.; 3 g. uktl.: t., t., l. kl. 13.30
II ⟶ Mobekk—Nordby—Fjellskogen — 28 — 2 „ — o., l. „ —

*

Vestmarka
⟶ Bergerud—Ljøner—Bollfoss—Velta, t. + r. 32 km.; 3 g. uktl.: t., t., l. kl. 14.45

*

557. t. + r. 14 km.; 3 g. uktl.: t., t., l.
Jerpset-Nygård
Ødegård
Grussjø
✉ Fra Vestmarka kl. 14.0; i Grussjø *em.*
» Grussjø *fm.* ; i Vestmarka *md.*

*

Magnor ⟶ Finsrud—Utgårdsjø tollst.—Halteigen, t. + r. 34 km.; 3 g. uktl.: t., t., l. kl. 12.0

Solørbanen.

Roverud

I ⋙→ Rymoen—Gjølstad—Unum—Leirrud t. + r. 28 km.; søkndgl. kl. 11.15
II ⋙→ Lysted—Brandval presteg.—Håkåsen — 28 - — — „ —

630 a-b »*RN*« *755*,32 km.; søknedgl.

Hofoss

Finvelta ✉

Lundesæter

630 c t. + r. 30 km.; 3 g. uktl.; m., o., f.

om Mo landh., og Hvil
Brandval-Finnskog | ✉ Fra Lundesæter kl. 13.0 i Br.-Finnsk. *em.*
„ Br.-Finnsk. *fm.*; i Lundesæter *md.*

*

Grue-Finnskog

I ⋙→ Rotneberget skole—Tysketorpet 32 km.; 2 g. uktl.: o., l. kl. 13.30
II ⋙→ Askeberget—Tollst.—Linna 36 — 2 „ — - - „ —
III ⋙→ Lavhaugen om store Rygden 28 — 2 „ — ti., J. „ —
⋙→ Fall—Tollst.—Breisøberg 80 — 2 „ — o., l. „ 9.30

*

Brandval I ⋙→ Årnes-sund—Foss—Holt skole—Hynden, t. + r. 14 km.; søkndgl. kl. 12.0
II ⋙→ Lundhaug—Myrer skole—Sander ✉—Grobøl—16 — 3 g. uktl.: t., t., l. „ —

*

Grinder ⋙→ Opakersund—Bjerke skole—Skara—Ne., t. + r. 18 km.; søknedgl. kl. 12.0

*

Kirkenær I ⋙→ Landh. Bredvold—landh. Karlstad—Tjura, t. + r. 12 km.; 3 g. uktl.: m., o., f. kl. 12.45
II ⋙→ Forkerud—Tura Mølle—Skadsenden ✉ — 36 - 3 „ — t., t., l. *fm.*
III ⋙→ Holmegård landh., Jæren, Resvek—Skjelmerud — 30 - søkndgl. kl. 12.45
VI ⋙→ om Sandstad bro—Opset—Furuberg—Risberget — 13 - — „ -

*

Namnå ⋙→ Stensrud—Sorknes—Midsundstad—Nybak, t. + r 18 km.; søkndgl. kl. 12.30

*

Arneberg

I ⋙→ Vest. Glåma om Berg—Beitnes—Østmo—Hundebo, t. + r. 18 km.; søkndgl. kl. 12.45
II ⋙→ Bjerknes—Kirsler—Eierholm—Åsa skole—Branes — 30 - — „ -
III ⋙→ Mospagen—Dønåsen—Skjørbotn—Steirsbøl — 35 - 4 g. 8ktl.: m. t. t. l. „ -
IV ⋙→ Kontorpet—Kvenset—Rauken—Dulpetorpet — 44 - 2 „ — o., l. „ -
V ⋙→ Uggerud—Sætre—Pladsa Syverud — 21 - søkndgl. „ -

Flisa

*

I ⋙→ Vestsiden Glåma om Hovelåsen kuranstalt t. + r. 32 km.; søkndgl. kl. 13.30
II ⋙→ Nedgrendi om Åsnes privatb., sorenskr. — 13 - — „ -
III ⋙→ Syversætre og Knudsens huggerier—Knappern — 25 - — „ -

690 »*RN*« *756*, 48 km.; søknedgl.

Gjesåsen

I ⋙→ Bakåsen—Kagnes—Sjøli—Sjølibakken, t. + r. 20 km.; søkndgl. kl. 14.30
II ⋙→ Sønsterud—Kokkin—Skybakk—Kvernehaug — 26 - — - „

Nygard ✉

Skalbukilen

⋙→ Utneset—Velta—Alunbakken—Tyskeberget, t. + r. 24 km.; 2 g. uktl.: o., l. kl. 11.0

*

Åsnes-Finnskog

691 44 km.; 3 g. uktl.: T., T., L.

Posåsen ✉, Haldammen ✉ | ✉ Fra Åsnes-Finnsk. kl. 8.0; i Gravberg. *fm.*
Gravberget | „ Gravberget *md.*; i Åsn.-Finnsk. kl. 14.0

*

Linna ⋙→ Mobraten — Peistorp — Ramsli, 5. + r. 16 km.; 3 g. uktl.; o., l. kl. 11.

*

Vålør i Solør I ⋙→ Millom, t. + r. 24 km.; søkndgl. *em.*
II ⋙→ Smerud, — 24 - 5 g. uktl.:
III ⋙→ Teppa — 28 - „ - -
IV ⋙→ Stutterud — 30 - „ - -

*

Braskereidfoss I Breidabu, t. + r. 24 km.; søkndgl. *em.*
II Sand noen — 20 - — -

*

Jømna I ⋙→ Nøtåsen t. + r. 12 km.; 2 g. uktl. o., l.:
II ⋙→ Bronken — 20 - 3 „ - t., t., l. *em.*

Dovrebanens postekspedisjon.

Oslo—Trondhjem over Dovre.

1150, «RN» 10

Oslo I. ☆ 8.0 tog 61 → Trondhj.
[9.35] „ 1 → Otta
19.35 „ 49 → Trondhj.

I a: Oslo-Hamar

Bryn
Alnabru
Grorud (82.84, lpb.)
Høybråten
Lørenskog
Strømmen
Også Kvgrbn. 470

Lillestrøm
476. »R. f. N.« 5, *Kongsvingerbanen*, se side 4 (og 5)

Leirsund
Frogner
Kløfta
781. 6 Gjerdrum
*

Jessheim
785. 6 Algarheim
*
790. 6 Gardermoen
Feltpostkontor I
Moreppen
Holter
Nannestad
795. 6 Maura
*

Hauerseter
805. 6 Nordkisa
*

Dal
815. 6 Steinsgård
*
810. 3 Starvaren, *489* over Årnes
*

Bøn (832 6 → Eidsvoll).
820. 12 Eidsvoll Verk
*

Eidsvoll (832 6 → Bøn).
825. 6 Fenstad. (493. → Nes i Romerike)
*

Minnesund
840. 6 Hurdal i Romerike
*
855. 6 Feiring
*

Morskogen
Strandløkka
Espa
Tangen
865. 6 Vallset
Åsvang
*
(Steinsrud stoppested)
Stange. (→ Jønsberg landbruksskole)
Ottestad
(Gubberud stoppested)

Hamar → 880. 6 Midtvang
Vang på Hedm.
*

→ **Gudbrandsdalen**
og videre, neste spalte.
*

→ **Østerdalen**
og videre, side 11

Hamar (forts.)
875 Mjøsen { »Hamar« (»R. f. N.« 439)
— »Gjøvik« (— 442)
Helgøya
Nes på Hedmark (905 over isen) } 910
925. 6 Stavsjø
*

Mjøsen

Kapp (Smørvik) (Lena og *Gjøvikb.*)
Smedstua { (922 → Nes, når isen ligger)
(1598 → Gjøvik —„—)
Gjøvik, 1470 Gjøvikbanen
Redalen
1615. 6 Snertingdal
Snertingdal, Øvre
[Austtorpa, 1695 → *Valdresbn.*

[Moelven 1150, *Hamar-Otta*]
Biri, *1620*, → Ring.
Vingrum
*

Hamar (→ Gudbrandsdalen)

I b.

Jessnes
Brumunddal
1155. 6 Torseter
*

Veldre
Rudshøgda
Ringsaker
1170. 6 Gaupen
*

Moelv
1185. ( ) 6 Næroset
Ringsaker Åsmark
*

Ring
1620 6 Biri
1610. 6 Redalen, 875
→ Gjøvik
*

Brøttum
Bergseng
Lillehammer { [1195. 6 Vingrum, 1629]
*
1200. 6 Mesnali
1203. 6 Lismarka
*

Fåberg
→ { — Jørstadmoen eksercerpl.)
— Balberg sanat)
*
1215. 6
Rudsbygd
Follebu, (— Kornhaug sanat).
Segalstad Bru
Gausa
Vestre Gausdal
Bødal
Olstad
Benna
Svatsum
Espeda
*

Hunder
Øyer
Tretten
1227. 7 Gausdal Høifjellssanatorium**)
*

*) Lismarka og Mesnali skal ifølge cirkulære 23/1918 pakkes på banen.

**) I sesongen.

I. b.: Hamar-Dombås

Losna
Fåvang
Ringebu
1240 6 Venabygd
*
Hundorp — Lauvåsen sanato rium
Sør-Fron
Harpefoss — Golå —
Vinstra (— Fefor —
1255. 6 Kvikne-Skåbu
Skåbu
Kampesæter
*
Kvam
Sjoa
1260. 6 Faukstad
Heidal i Gudbrandsdal
1260 *b* 3 Leirflata
*
Otta (— Selsverket)
1275. 6
Lalm
Vågåmo
Tessanden
1300 3
Randsverk, Hindsæter, Besheim, Gjendesheim } Brevhus Jotunheimen
*
Garmo
Lom
1310. 6 Bøverdalen
1305 2
Glitterheim, Spiterstulen, Juvashytten } Brevhus i Jotunheim
*
Skjåk
Nordberg
Grotli

1275 *b* 6 i tiden 20/6—20/9 Otta—Grotli

Fortsetter i tiden 20/6—20/9:
6 → Hjelledalen
4992. 3
Opstryn
Flo i Nordfjord
Mindresunde
4990 3
Stryn, *Fjordane*
(Indre Nordfjord)
—*—
6 → Geiranger,
Søndmør N.
—*—

Geiranger—Hjelledalen

Sel
Brennhaug
Dovre
Dombås
→ Romsdalen
Raumabanen, „ 11 n. spalte
*
→ Trondhjem
(Dovrebanen) forts. næste side

Dombås
1350
„RN“ 11 → *Romsdalen*

Raumabanens postekspedisjon.

Botheim stoppested
→ Kjøremgrenda
Lesja
Lora
Lesjaverk
Lesjaskog
Bjorli stoppested (stasjon)
→ Stuguflåten
*
Verma
Flatmark
Marstein
Romsdalshorn
Åndalsnes { → Veblungsnes, → Isfjorden
5323, »R. N.« 334 b daglig.
(„Åndalsnes-ruten“)
til st s
Molde
og **Ålesund**
— * —
Forbindelser over Åndalsnes forøvrig:
„RN“ 334 a *Sunnmør R.*
— 346 *Nordmør R.*

*

Raumabanen.

†Dombås
Flatmark
***Isfjorden**
Kjøremgrenda
Lesja
Lesjaskog
Lesjaverk
Lora
Marstein
Romsdalshorn
Stuguflåten
***Veblungsnes**
***Vestnes**
Verma
(*Åndalsnes, *direkte*)

---

*) *Nord*gående retning.
†) *Syd* — — (over Åndalsnes)

II.: Dombås-Trondhjem.

Dombås (forts. fra forr. side)
Fokstua
Vålåsjø
Hjerkinn, 1070. Alvdal 15/6—15/10*)
Kongsvoll
Drivstua
Engan Jernbanestasjon
Driva
Opdal
5656. 6 Vognill Olbu Lønset 5665
Gjøra
Romfo
Elverhøi i Nordmør
Furugrenda
Sunndalsøra
5620. „RN" 352 Nordmør S.

Dalholen
Foldalsgruben
Foldal
1080. 3 Nordre Atnedalen
*
Grimsbu
Einabu
Alvdal, 720. *Rørosbn.*

Fagerhaug
Ulsberg
1110. 3 Innset 1116
Kvikne
Yset o. v. → *Tynset*

*

Berkåk → Meldalen—Orkanger (—Trondhjem)
5908. 6
Stamnan
Rennebu
Grindal
Jerpstad
Meldal
5906 6 Kvamsgjerdet
*
Løkken Verk
5880. Thamshamnbanen, „RN" 13
Svorkmo, 5705 → Surna
Solbusøy
Fannrem
5890. 3 Sølbergshaugan
*
(Follo stoppested)
(Bårdshaug stoppested)
Orkanger dagl. → Tr.hjem
5882. 6 Gjølme
*
Thamshamn

Garli
Soknedal
Snøan
Støren → Hamar gjennem Østerdalen: „RN" 8 *Rørosbanen*
*

Dovrebanen II b (Linje felles med Rørosbanen)
Hovin i Gauldal
5965. 3 Hølandet
5970. 3 Korsveien
*
Lundamo
Ler
Kvål
Søberg
Melhus
Nypan
Heimdal
Selsbakk Stasjon [6080 → Ugla]
(Skans n stoppested)

Trondhjem. ☆ → Oslo 7.5 og 1.7

I. a.

Oslo—Hamar

Algarheim
Bøn
Dal
Eidsvoll Verk
Espa
Feiring
[Fenstad]
Frogner
Gardermoen
Gjerdrum
Hauersetер
†Helgøya
***Hjellum**
Holter
Hurdal i Romerike
***Hørsand**
***Ilseng**
Jessheim
†Kapp
Kløfta
Leirsund
***Løten** [Lautin]
Maura
***Midtskog**
Minnesund
Moreppen
Morskogen
Nannestad
†Nes på Hedm.
Nordkisa
Ottestad
***Romedal**
†Smedstua
Stange
[Starvaren]
†Stavsjø
Steinsgård
Strandløkka
Tangen
Vallset
***Ådals Bruk**
Åsvang

†) Vestenfra om emover *Gjøvikbanen.*
*) *Nordfra* til *Rørosbanen* I.

*) Posten i denne rute sendes i disse sommermåneder vekselvis over Hjerkinn og over Alvdal. Fra Hjerkinn 6 kl. 12.30, fra Alvdal 7.30].

Dovrebanen.

I b.

Hamar-Dombås

Benna
Bergseng
†Biri
Breivegen
Brennhaug
Brumunddal
Brøttum
Bødal
Bøverdalen
*Dombås
Dovre
Espedal
Faukstad
Folkebu
Fåberg
Fåvang
Garmo
Gaupen
Gausa
Gausdal, Vestre
Gausdal Høifjellssanatorium
Gjendesheim
[Grotli]
Harpefoss
Heidal i Gudbrandsdal
Hunder
Hundorp
Jessnes
Kampesæter
Kvam
Kvikne-Skåbu
Lalm
Leirflata
Lismarka
Lom
Losna
Mesnali
Moelv
Nordberg
Næroset
Olstad
Otta
†Redalen
Ring
Ringebu
Ringsaker
Ringsaker Åsmark
Rudsbygd
Rudshøgda
Segalstad Bru
Sel
Sjoa
Skjåk
Skåbu
Svatsum
Sør-Fron
Tessanden
Tretten
Torseter
Veldre
Venabygd
[Vingrum]
Vinstra
Vågåmo
Øyer

*) I retning nordgående.
†) Vestenfor over Gjøvikbanen.

II.

Dombås-Trondhjem

Berkåk
*Dombås
Driva
Drivstua
**Elverhøi i Nordmør
Engan Jernbanestasjon
Fagerhaug
**Fannrem
Fokstua
**Furugrenda
Garli
**Gjøra
Grindal
†Heimdal
Hjerkinn
†Hovin i Gauldal
†Hølandet
[Innset]
Jerpstad
Kongsvoll
†Krossvegen [Korsveien]
**Kvamsgjerdet
[Kvikne]
†Kvål
†Ler
†Lundamo
**Løkken Verk,
Lønset
**Meldal
†Melhus
†Nypan
Olbu
Opdal
Rennebu
**Romfo
[Selsbakk Stasjon]
Snøan
Soknedal
**Solbusøy
Stamnan
Støren
**Sunndalsøra
**Svorkmo
†Søberg
**Sølbergshaugan
Ulsberg
Vognill
Vålåsjø
[Yset]

* Isydg. retning fra Trondhjem.
** I nordg. —
† Pakkes for sygående til *Trondhjem—Støren* (eller merkes *Dovrebanen I b*).

Dovrebanen III.

Trondhjem utgående

(*Kun* sydfra overland)

Navn	Utveksler med:
Bjugn Bjugn, Indre	Trondhj.-Namsos direkte samt Sjøpostk. III og Uttrøndelag over Brekstad.
Brekstad	Sjøpostk. III, Uttrøndelag (Trondhj.—Namsos over Uthaug)
Bustvika	Uttrøndelag og Nordmør F.
Charlottenlund i Strinda	Meråkerbanen og Trondhjem
Flatvalsund	Uttrøndelag og Nordmør F.
Fosslandsosen	Namdalen F og V.
Frøya, Ytre	Uttrøndelag og Nordmør F.
Garten i Fosna	Uttrøndelag og Trondhjem-Namsos.
Grefsnesvågen	Uttrøndelag og Nordmør F.
Hamarvika	— —
Heggåsen	— —
Inntian	— —
Kverva	— —
Kvenvær	— —
Kvenvær, Ytre	— —
Leangen i Strinda	Meråkerbanen og Trondhjem.
Leirvik i Nord-Frøya	Uttrøndelag og Nordmør F.
Melandsjø	— —
Nord-Dyrøy	— —
Ophaug	Sjøpostk. III (Trondhjem—Namsos), Uttrøndelag over Brekstad
Ranheim	Meråkerbanen og Trondhjem
Rindal i Nordmør Rindalsskogen	Nordmør N., og Trondhjem
Sistranda	Uttrøndelag og Nordmør F.
Skei i Nordmør	Nordmør N., og Trondhjem
Storhallaren	Uttrøndelag og Nordmør F.
Storås	Nordmør N., og Trondhjem
Straumfjorden i Hitra	Uttrøndelag, Nordmør F.
Sula i Fosna	— —
Survik i Namdalen	Namdalen F og V.
Surna Svorkmo	Nordmør N., og Trondhjem
Uthaug	Trondhj.-Nams. dir. samt Sjøpostk III og Uttrøndel. over Brekstad
Vadsøysund	Uttrøndelag og Nordmør F.
Øvre-Surna	Nordmør N., og Trondhjem

Supplement.

Lørenskog

I ⟫⟶ Losby, t. + r, 18 km. 🚶 søkndgl. kl. ca. 9.0
I ⟫⟶ Grønlia—Fjellhamarskogen, t. + r. 15 km.; 🚶 søkndgl. kl. ca. 9.0

Leirsund

⟫⟶ Skedsmokorset — Brandrud, t. + r. 23 km.; 🚶 søkndgl. kl. ca. 9.0

Frogner

⟫⟶ Sørvoll, t. + r. 12 km.; 🚶 3 g. uktl.: t., t., l. kl. 10.30

Kløfta

I ⟫⟶ Asak, t. + r. 15 km ; 🚶 3 g. uktl.: t,. t., l. kl. 9.30
II ⟫⟶ Borgen ✉ Hønsedalen, t. + r. 35 km.; 🐎🚗 søkndgl. kl. 11.15
III ⟫⟶ Dragvoll, t. + r. 13 km.; 🚶 søkndgl. kl. 10.0

781 🐎🚗 t. + r., 36 km.; søkndgl.
Gjerdrum meieri ✉
Gjerdrum
⟫⟶ Fløtten, t. + r. 24 km., 🚶 4 g. uktl., m., t., t., l. kl. 13.0
Visby ✉ — Sandum — Sandum meieri ✉ Mo ✉
✉ Fra Kløfta kl. 11.15; i Gjerdr. kl. 12.30 [Mo 15.0]
„ [Mo *em*]
„ Gjerdrum *em.*; på Kløfta „ 18.30

Jessheim

⟫⟶ Sjøgot ✉
785 🐎🚗 5.5 km., søkndgl.
✉ Fra Jessheim kl. 11.30; i Algarheim kl. 12.30
„ Algarheim „ 9.0 ; på Jessheim · 10.0

Algarheim

I ⟫⟶ Onsrud, t. + r. 19 km.; 🚶 søkndgl. kl. 13.0
II ⟫⟶ Furuset — 17 „ 🚶 4 g. uktl.: m., o., f., l. „ -

790 🐎🚗 21.5 km.; søkndgl.
Gardermoen, *Feltpostk. nr. 1*
Moreppen
✉ Fra Jessheim kl. 11.20; fra Holter *em.*
„ Holter „ 13.40; „ Jessh. kl. 14.20

Nannestad

I ⟫⟶ Uskestad t. + r. 15 km.; 🚶 3 g. uktl.: t., t., l. *md.*
II ⟫⟶ Slattum Igndhand. — 20 - 🚶 søkndgl. -

795 🚶 5 km. søkndgl.
Maura
✉ Fra Nannestad *md.*; i Maura *em.*
„ Maura *mg.*; i Nannestad *fm.*

Holter ⟫⟶ Finstad

Hauersæter

805 🚶 4 km. søkndgl.
Nordkisa
✉ Fra Hauersæter kl. 11.30; i Nordkisa kl. 12.30
„ Nordkisa „ 9.30; på Hauerstr. „ 10.30

Dal I ⟫⟶ Hersjøen rundt, t. + r. 16 km.: 🚶 5 g. uktl.: m., t., t.,l. *fm.*
II ⟫⟶ Mostu ✉ t. + r. 16 km.; 🚶 5 g. uktl.: m., t., t., l. *fm.*

810 🐎🚗 15 km.; 3 g. uktl.: t, t.. l.
Starvaren
✉ Fra Dal kl. 12.0 ; fremme kl. 4.0
„ Starvaren *mg.*; — - 10.0

NB. Starvaren har søkndgl. forbindelse med *Kongsvingerbanen* over Årnes

815 🚶 9 km.; søkndgl.
Steinsgård
✉ Fra Dal kl. 12.0 ; fremme kl. *em.*
„ Steinsgård „ *fm.*; — - 10.30

Bøn

820 🐎🚗 4 km. 2.g. søkndgl.
Eidsvoll Verk
✉ Fra Bøn kl. 9.30; fremme kl. 10.0
„ Eidsv.Verk · 16.20; — - 18.0

I ⟫⟶ Sagmoen—Berger Bruk, t. + r. 13 km. 🚶 søkndgl. *fm.*
II ⟫⟶ Siggerud t. + r. 16 km. 🚶 5 g. uktl.: m., t., t., f., l. *fm.*

[Bøn har også forbindelse over Eidsvoll (r. 832) med landpostb. 1 g søkndgl.]

Eidsvoll

I ⟫→ Brustad, t. + r. 16 km.; søkndgl. *fm.*
II ⟫→ Tømte — 19 - — — -
III ⟫→ Gullverket ✉ — 19 - — — -

832 t. + r. 25 km.; søknedgl. *em.*
Bøn. [Jernbanestasjon; posten fra banen *direkte*]

825 t. + r. 30 km.; søkndgl. | ✉ Fra Eidsvoll kl. ca. 10.0 ; fremme *md.*
Fenstad | „ Fenstad *mg.*; fremme kl. ca. 9.0

NB. Fenstad har også søkndgl. forbindelse med *Kongsvingerbanen* over Årnes.

Minnesund

I ⟫→ Dorr—Øvern—Ørbek—Lynes, t. + r. 18 km.; søkndgl. *fm*
II ⟫→ Byrud—Julsrud—Sætre — 18 - — — „

840 16 km.; søkndgl. | ✉ Fra Minnesund kl. ca. 10.0 : i Hurdal *fm.*
Hurdal | „ Hurdal *mg.*; „ Minnes. kl. ca. 9.0

I ⟫→ Bundli—Hamaren—Eidsæter t. + r. 18 km.; 2. uktl.; o., l. *fm.*
II ⟫→ Rustadbruket—Sanden—Rustad — 24 - søkndgl. „
III ⟫→ Skabeland — 30 - 3 g. 9ktl. t., t , l. „
IV ⟫→ Hurdals Værk—Erikstellet skole — 20 - søkndgl.

855 t. + r. 28 km.; søkndgl.
Melby
Hasselbakken | ✉ Fra Minnesund kl. 10.0 ; i Feiring *em.*
„ Feiring *mg.*; „ Minnesund kl. 9.0

Feiring

I ⟫→ Flesvik—Diserud—Alnds—Nord-Feiring, t. + r. 24 km.; 5 g. uktl.: m., t., o., t., l. *em.*
II ⟫→ Bjørnestad—Bjerke—Brodshaug—Amarli — 12 - 4 „ — m., t, t., l. -

Tangen

I ⟫→ Austad—Vestbygden, t. + r. 21 km.; søkndgl. *fm.*
II ⟫→ Kolostuen, — 29 - 3 g. uktl.: t., t., l. „

865 t. + r. 35 km.; søkndgl.
Valset ⟫→ Støen, t. + r. 11.5 km.; 3 g. uktl.: t., t , l. *em.*
Åsvang ⟫→ Hekneby — 9 " 3 „ | t., t., l. -

Stange I ⟫→ Talholen skole, t. + r, 21 km.; søkndgl. *fm.* | ✉ Fra Tangen *md.*; på Åsvang *em.*
II ⟫→ Huseby — 20,5 - — „ | - Åsvang *em.*; - Tangen *aft.*
III ⟫→ Sørholte kreds — 15,7 - — „

Hamar

I ⟫→ Stange nordbygd, t. + r. 22,6 km.; søkndgl. *em.*
II ⟫→ Vang (rundt) — 21,1 - — — -
III ⟫→ Sagstua (Furnes) — 32 - — — -

880 11 km. søkndgl | ✉ Fra Hamar kl. 12.0 ; på Vang kl. ca. 13.0
Haraldstsd | „ Vang *mg.* „ Hamar - „ 10.30
Midtvang
Vang på Hedm. I ⟫→ Nord-østre Vang, t. + r. 22,6 km.; søkndgl. *em.*
II ⟫→ Nord-vestre - — 20 - — — „

875 »Gjøvik« og »Hamar« på *Mjøsa*, *„R..N" 439, 44*0

Helgøya ⟫→ Øya rundt, t. + r. 16 km.; søkndgl. *em.*

Nes på Hedemark

I ⟫→ Kvernvollen t. + r. 21,7 km.; søkndgl. *em.*
II ⟫→ Smedstua*) (om Breivoll) — 20,6 - — „ (rute nr. 922)
⟫→ Nes nordbygd, *t* + r. 15 km.; søkndgl. *em.*
*) Smedstua har naturligst forbindelse over *Gjøvik* (avst. 3 km.)

Når skib ikke går.

925 t. + r. 18 km.; søkndgl. | ✉ Fra Nes *em.* på Stavsjø *em.*
Stavsjø | „ Stavsjø *fm.* „ Nes *fm.*

Dovrebanen.

Jessnes ⟶ Fle—Haden i Furnes, t. + r. 23,5 km.; søkndsl. *fm.*

*

Brumunddal I ⟶ Lunna, t. + r. 23 km. søkndgl. *midd.*
II ⟶ Granerud, — 20 — 5 g. uktl.: m., o., t., f., l. *midd.*

1155, t. + r. 17 km.; søkndgl.
Mælum
Torseter
Fra Brumunddal kl. 12.10; på Torseter kl. 15.30
» Torseter » 15.45; i Brumunddal » 18.0

⟶ Brumund sag, t. + r. 15 km. 3 g. uktl.: t., t., l. *em.*

*

Veldre I ⟶ Byflaten, t. + r. 27,2 km. søkndgl. *midd.*
II ⟶ Bergsfjerdingen, — 26,6 — — — —

*

Ringsaker ⟶ N. Skappelfjerdingen, t. + r. 24 km. søkndgl. *midd.*

1170. 14 km. søkndgl.
Gaupen
Fra Ringsaker kl. 12.0; fremme kl. 13.0
» Gaupen » 10.45; — » 11.45

I ⟶ Revling—Saug, t. + r. 24 km. søkndgl. *em.*
II ⟶ Tjerne—Dalby, — 24 — — — —

*

Moelv

1185. 17 km. søkndgl.
Næroset
Ringsaker Åsmark
Fra Moelv kl. 13.15; på Ringsaker Åsmark kl. 14.30
» Ringsaker Åsmark kl. 10.0; i Moelv » 11.15

*

Ring ⟶ Jensstua—Håkonåsen, t. + r. 20 km. søkndgl. *midd.*

1620. m. 12 km. søkndgl.
Biri
Fra Ring ca. kl. 12.45; på Biri kl. 13.45
» Biri » 11.0; - Ring » 12.0

NB.! Biri har også direkte forbindelse med *Gjøvik*, s. d.
Da all post med daghurtigtoget fra Oslo skal kastes ut på Ring, bør banko og p.p. til *Biri*, *Biristrand*, *Redalen* og *Snertingdal* sydfra sendes via *Gjøvik*.

*

Brøttum ⟶ Verket, t. + r. 25,2 km. søkndgl. *midd.*

*

Bergseng ⟶ Moen, t. + r. 18,5 km. 5 g. uktl.: m., o., t., f., l. *midd.*

*

Lillehammer.

I ⟶ Vingnes—Vottestad—Kastrud, t. + r. 20 km. søkndgl. *midd.*
II ⟶ Ersgard—Olasveen—Hove, — 18 — — — —
III ⟶ Langset sanat.—Roterudbygden, — 15 — — — —

1195. a. t. + r. 20 km., søkndgl.
Fra Lillehr. *md.*; i Vigrum *em.*
» Vingrum kl. 15.30; i Lhmr. *aft.*

Vingrum *NB.!* Vingrum har også forb. med *Gjøvik* over Biristrand.
⟶ Saksumdalen t. + r. 31 km., 4 g. uktl.: m., o., f., l. *em.*

*

1200. t. + r. 20 km.; søkndgl.
Mesnali
Fra Lillehr. *md.*; i Mesnali kl. 14.0
» Mesnali *mg.*; i Lillehr. *fm.*

I ⟶ Sjursjønn, t. + r. 16 km. søkndgl. *em.* 15/6—24/8
II ⟶ Mesna sag — 21 — 3 g. uktl.: t., t., l. *em.*

*

1203 t. + r. 29 km., søkndgl.
Lismarka
Fra Lillehammer *md.*; i Lismarka *em.*
» Lismarka *mg.*; i Lilleh. *fm.*

*

Dovrebanen.

Fåberg I ⟶ Gustum—Disrud—Jørstadgrenna—Jørstad ✉ t. + r. 16 km., 🚶 søkndgl. *em.*
II ⟶ Jørstadmoen ✉—Lien ✉—Grønlien — 26 — 🚶 — —

1215. 🚂 »*RN*« *816* { til Gausa 19 km. / » Svatsum 49 — } søkndgl.

Rudsbygd

Follebu ⟶ Aulestad—Steine—Lunde kirke—Fougner, t. + r. 12 km. 🚶 søkndgl. *em.*

Segelstad Bru

Gausa I ⟶ Vålen—Hanestad—Gjefsen—Bauker, t. + r. 14 km. 🚶 søkndgl. *em.*
II ⟶ Prestegården—Brevang landh.—Frøysen ✉ — 20 — 🚶 — —

Vestre Gausdal → Stubberud gjennem Augnedalen, t. + r. 20 km. 🚶 4 g. uktl.: m.,o.,f.,l. *em.*

Bødal

Olstad

Benna

Svatsum ⟶ Dalen ved Espedalsvatnet ✉—Dalbakken,
t. + r. 18 km. 🚶 2 g. uktl.: o. l. *em.* 1/9—30/9.

Espedal (juli—august).

✉ Fra Fåberg *em.*;	Fra Espedal *mg.*
ved Gausa kl. 14.30	ved Svatsum kl. 7.45
» Svatsum » 16[0]	» Gausa *fm.*
i Espedal *em.*	på Fåberg »

*

Hunder ⟶ Åsletten pensj.—Narmo pensj.—Bakstad, t. + r. 13 km.; 🚶 5 g. uktl.: m., o., t., f., l. *em.*

*

Øyer I ⟶ Presteg.—Haug landh.—Nermo—Li, t. + r. 12 km. 🚶 5 g. uktl.: m., t., o., f., l. *em.*
II ⟶ Vedum—Skjønsberg—Gillebu—Tingvoll, — 16 — 🚶 5 „ — —„— —

*

Tretten I ⟶ Holmen—Prestgard—Simengard, t. + r. 10 km. 🚶 5 g. uktl.: m., o., t., f., l. *em.*
II ⟶ Vinges sanat.—Bjørnstad—Musdalen, — 15 — 🚶 5 „ — m., t., o., f., l. —
III ⟶ Tårstad—Stav markedspl.—Vedum, — 15 — 🚶 søkndgl. *em.* (efter tog 61).

1227. 🚂 søkndgl, 20 km. Gausdal Høifjellssanat. | ✉ Fra Tretten *em.*, efter tog 61; på Sanatoriet em.
» Sanatoriet *aft.* til — 62; » Tretten *aft.* før tog 62

*

Losna ⟶ Bjørgevollen ✉—Flaten, t. + r. 12 km. 🚶 5 g. uktl.: m., t., o., f., l. *em.*

*

Fåvang I ⟶ Framg. Rømsås ✉—Tosbakken ✉—Bekkelund, t. + r. 28 km. 🚶 5 g. uktl.: m., t., o., f., l. *em.*
II ⟶ Nordrum—Opsal—Kirkestuen ✉ — 16 — 🚶 søkndgl. *em.*
III ⟶ Segelstad—Myre—Strand—Rotås — 23 — 🚶 5 g. uktl.: m., o., t., f., l. *em.*

*

Ringebu ⟶ Fylkesskolen—Bø—Kommunelokalet ✉—Odlo, t. + r. 18 km. 🚶 4 g. uktl.: m., o., f., l. *em.*
1240 🚶 t. + r. 20 km. søkndgl.

Høystad
Nordrum
Venabygd | ✉ Fra Ringebu *em.*, efter tog 61; i Venaaygd kl. 19.0
» Venabygd *fm.*; i Ringebu før tog 61 og 62.

⟶ Venåsen ✉, t. + r. 18 km. 🚶 3 g. uktl.: t., t., l. *aft.* (kl. 19.0).

*

Hundorp I ⟶ Lidarende landh.—Tofte san.—Tofte, t. + r. 25 km. 🚶 søkndgl. *em.*
II ⟶ Kommunelok.—Steig—Frya st.—Forr, — 25 — 🚶 — —

*

Harpefoss ⟶ Bauknol—Skurdalsgrenda—Skurdal, t. + r. 18 km. 🚶 5 g. uktl.; m., t., o., f., l. *em.*

*

Vinstra I ⟶ Furuheim—Brynsbakken landh.—Sandbu landh.—Brandstad, t. + r. 16 km. 🚶 søkndgl. *em.*
II ⟶ Brandvoll—Toksen pensjn.—Håge—Skåden, — 10 — 🚶 — —

12.55 🚂 28 km. søkndgl.

Kvikne Skåbu
Skåbu
Kampeseter | ✉ Fra Vinstra *em.*, efter tog 61; på Kampeseter kl. ca. 19.
» Kampeseter *aft.* ; i Skåbu *aft.*
» Skåbu næste d. *mrg.* ; på Vinstra *fm.* før tog 61 og 62
NB.! Juni, juli » Kampeseter *mrg.* ; » — — —»—

⟶ Sikkisdalen ✉ 🚶 søkndgl. *fm.* i juli og august.

*

Dovrebanen.

Sjoa
1266 27 km.
Faukstad, Heidal } søkndgl.
Leirflata } 3 g. uktl.: m., o., f.*)

✉ Fra Sjoa søkndgl. *em.*
ved Faukstad *em.*
i Heidal kl. 18.0
fra — m., o., f. *em.*
på Leirfl. « » » «

Fra Leirflata m., o., f. *aft.*
i Hedal « « «
fra — søkndgl. »
på Faukst. — »
fra — — *fm.*
Sjoa *em.* før tog 61

*) Om vinteren ved landpostb.

*

Otta I ⟶ Botten ✉ — Ottbratt—Kringen—Bredevangen ✉, t. + r. 17 km. søkndgl. *em.*
II ⟶ Veggum langs begge sider av elven Otta, — 20 — 3 g. uktl.: t., t., l. *em.*

1275 »*RN*« ***892,*** 87 km. søkndgl. *em.* (efter tog 61).
Lalm ⟶ Snerle—Bjørnstad—Kleiven—Hauslien, t. + r. 22 km. 3 g. uktl.: t., t., l. *em.*
Vågåmo I ⟶ Sandbu—Skårvangen, t. + r. 22 km. 2 g. uktl.: ti., f. *fm.*
II ⟶ Fillingsøy—Valberg—Nordherred, — 20 — 3 » — t., t., l. *aft.*

*

Tessanden
1300 [🚶] 55 km. (juli og august)
Randsverk ✉, Hindseter ✉, Bessheim ✉ } søkndgl.
Gjendesheim } 3 g. uktl.: m., o., f.

✉ Fra Tessand. søkndgl. *em.*; i Bessh. *dft.*
» Bessh. m., o., f. *aft.*; i Gjendesh. »
» Gjendesh. m., o. f. *aft.*; i Bessh. *nat.*
» Bessh. søkndgl. *mg.*; i Tessand. *fm.*

*

Garmo ⟶ Vårdalen—Graffar—Rådsbakken, t. + r. 14 km. 2 g. uktl.: o., l. *em.*

*

Lom I ⟶ Nordre Lien ✉—Stasviken ✉—Grønen, t. + r. 33 km., 3 g. uktl.: t., t., l. *mg.*
II ⟶ Kjæstad—Offigsbø—Vågeser — 24 — 4 „ — s., t., t., f. —
III ⟶ Resvoll langs veien nord til Skjåks grense — 10 — 4 „ — m., o., f., l. —

1310 🚶 38 km. søkndgl.
Sulheim, Røisheim, Bøverdalen

✉ Fra Lom, *sommer* 19.30; i Bøverdalen *nat.*
vinter mg. ; henhv. *fm.*
» Bøverdalen *em.* ; i Lom *aft.*

I ⟶ Juvashytta ✉, Spiterstulen ✉, Glitterheim ✉, t. + r. 40 km.; 🚶 3 g. uktl.: s., o., f. *mg.* juli, aug.
II ⟶ Galdesand.—Leirdalen—Elveseter—Runningen ✉, t. + r. 22 km.; 🚶 (søkndgl.) *fm.*

*

Skjåk I ⟶ Ysteriet—Øilo—Staurust, t. + r. 17 km. 🚶 søkndgl. *mg.*
II ⟶ Øfossen ✉—Larskven, — 18 — 🚶 — —

*

Nordberg I ⟶ Dønfoss—Åmot landh.—Slette—Bråtå ✉ t. + r. 38 km. 🚶 t., t., l. *fm.*
II ⟶ Bismoen—Fallingen — 23 — 🚶 to., l. *mg.*
III ⟶ Øiberg—Heggebotn—Pollmoen—Pollfoss ✉ — 40 — 🚶 — —

*

Grotli,
Her forgrener veien sig med en arm til Hjelledalen og Stryn, *Nordfjord* og en til Geiranger, *Sunnmør;* se »RN«.

*

Fra Olta kl. 16.30
i Grotli » 22.15 (overnatt.)

fra Grotli (n. d.) kl. 7.30
- Hjelledalen » 9.0
- Stryn 🚢 «11.0

fra Grotli (n. d. kl. 7.0
i Geiranger 🚢 » 8.55

Fra Stryn kl. 17.20
« Hjelledalen - 19.15
i Grotli n. d. - 7.35

Fra Geiranger kl. 6.15
i Grotli » 8.0

fra Grotli kl. 8.15
i Otta » 13.50

*

Brennhaug ⟶ Bekken—Rødølen—Rosten, t. + r. 20 km. 🚶 4 g. uktl.: m., o., f., l. *em.*

*

Dovre I ⟶ Åsen—Vigerust—Tallerås—Dovrebru, t. + r. 17 km. 🚶 4 g. uktl.: m., o., f., l. *em.*
II ⟶ Kirkestuen—Tofte gård—Hågå—Skievoll ✉ — 17 — 🚶 søkndgl. —

*

Dombås I ⟶ Hjelle—Engum—Blæstrud—Ulekleiv, t. + r. 18 km. 🚶 søkndgl. *mg.*
II ⟶ Dombåshaug—Morken—Brennøygard—Hinden — 10 — 🚶 — *aft.*

*

Dovrebanen.

Raumabanen

Lesja
I ⟫→ Hattrem—Holåker, t. + r. 20 km.; 🚶 5 g. uktl.: m., o., t., f., l. *mg.*
II ⟫→ Haugen—Løftingmo, — 14 — 🚶 5 „ — —«— —

Lesjaskog
⟫→ Einbu—Rånåen, t. + r. 21 km.; 🚶 3 g. uktl.: t., t., l. *mg.*

Hjerkinn ⟫→ Alvdal ved *Rørosbanen* (s. d.) fra 15/6—15/10.

Opdal I ⟫→ Aune—Sesshaug—Sykehjemmet—Skarsheim, t. + r. 32 km. 🚶 4 g. uktl.: m., o., f., l. *mg.*
II ⟫→ Mjøen handelsf.—Mjellem skole—Nyseter, — 52 — 🚶 4 „ — —„— —

5656 🚂 76 km. Juni—sept. 6 g. uktl.; (oktober—mai 4 ganger).
Vognill
Olbu
Lønset
Gjøra I ⟫→ Svfsdal ✉—Hafsås ✉, t. + r. 28 km. 🚶 2 g. uktl.: o., l. *fm.*
Krokbygden ✉
Romfo
Elverhøi
Furugrenda
Sunndalsøra ⟫→ Dalen i Litledalen, t. + r. 24 km. 🚶 2 g. uktl.: ti., f. *fm.*
NB.! Forbindelse med *Nordmør*, s. d.

Juni—september
✉ Fra Opdal alle d. ÷ *ma.* kl. 6.20; på Sunedalsøra kl. 9.20
» Sunndalsøra 1/6—14/6 søkndgl. } kl. 16,30; på Opdal kl. 20.0
15/6—15/9 s., m., t., o., t., f.
16/—30/9 søkndgl.

Oktober—mai
✉ Fra Opdal ma., on., *fm.* (efter tog 62); på Sunndalsøra kl. 14.30
to, l. *mg.* (— — 61); » 12.30
» Sunndalsøra s., f., t., f. kl. 9.0 ; » Opdal *md.*

Ulsberg ⟫→ Ytterhus, t. + r. 18 km. 🚶 3 g. uktl.: t., t., l. *fm.*
NB. Forbindelse med *Rørosbanen* over *Tynset*, s. d.

Berkåk

5908 🚂 »*RN*« *811*, 50 km., søkndgl.
Stomnan
Rennebu
Grindal
Jerpstad
Meldal

5906 🚂 8 km.; søkndgl. Kvamsgjerdet | ✉ Fra Meldal kl. 16.0 ; fremme kl. 16.30
» Kvamsgjerdet » 14.30; — » 15.30

Løkken Verk ⟫→ *Orkanger*, s. d.

Soknedal I ⟫→ Øvre Åsenhus ✉ om Ertshus og Honshus, t. + r. 16 km.; 🚶 3 g. uktl.: m., o., f. kl. 10.30
I ⟫→ Vallum, t. + r. 20 km.; 🚶 2 g. uktl.: m., f. kl. 13.0
II ⟫→ Holte, — 10 — 🚶 2 „ — —

II ⟫→ Øvsthusløkken—Innset—Gilset, t. + r. 16 km.; 🚶 2 g. uktl.: m., f. kl. 11.0

Snøan ⟫→ Hugdal, Andal, Moan — Haga i Soknedal, t. + r. 9 km.; 🚶

Støren ⟫→ Mosanden ✉ 18 km. 🚶 søkndgl. fm.
NB.! Linje gjennem Østerdalen til Hamar, se *Rørosbanen.*

Dovrebanen.

Hovin ⟿ Menum—Sør- og Midtømme—Grinde—Evje, t. + r. 34 km.; 3 g. uktl.: t., t., l.

5965 18 km.; 3 g. uktl.: m., o., f.
Lauvåsen ✉
Hølandet

✉ Fra Hovin kl. 12.0 i Hølandet kl. 15.0
» Hølandet - 8.0 i Hovin - 10.0

5970 t. + r. 25 km.; 3 g. uktl.: m., o., f.
Korsveien

✉ Fra Hølandet kl. 16.0 i Korsveien 19.0
» Korsveien - 20.50 i Hølandet n.d. 10.0

Heimdal I ⟿ Esp ✉—Nypan—Skjetlein skole—Mo ✉, t. + r. 36 km.; søkndgl. *fm.*
II ⟿ Kvenild—Targård—Øvre Leirfoss—Fossestua, — 32 — 5 g. uktl.: m., o., t., f., l. *fm.*

Rørosbanens postekspedisjon

Hamar—Røros—Støren (—Trondhjem)

720. »R. N.« 8.

Hamar ☆ [11.5] tog 361 ⟿ Røros (og Støren)
[14.20] - 371 ⟿ Elverum

I.

Åker stoppested
Hjellum
Ilseng
928. 6 Romedal
*
Hørsand
Ådals Bruk
Løten [Lautin]
Midtskog

Elverum
625. *Solørbanens postekspedisjon.*
Grundset
Øksna
Rudstad
Åsta

Rena
Steinvik
Ophus
Rasta
Stai
Koppang
1036. 6 Storsjøen
Lomnessjøen
Hornset

Bjøråneset
Atna
1040. 3 Sollia
*
Hanestad
1045. 6 Rendal, Øvre
Elvål
Unset
1065. 2 Finstad
Barkald
Bellingmo
Alvdal
1070. 6
Einabu
Grimsbu
Foldal
1080. 2 Atnedalen, Nordre
*
Foldalsgruben
Dalholen
⟿ Hjerkinn 15/6—15/10**

*) Pakkes til Rørosbanen *kun* nordfra.

**) Posten i denne rute (*Alvdal—Hjerkinn*) sendes *i disse sommermåneder* vekselvis over Alvdal og over Hjerkinn. (Fra Alvdal kl. 7.30, 6 kl. 12.30)

Auma
Røstvangens stoppested
Tynset
Telneset
Eid stoppested
Tolga
1120. 6 Vingelen
*
1125. 3 Hodalen
*
Hommelvoll stoppested
Os i Østerdalen
6050. 3 Brennbakken
Vangrøfta
Nordvang
*
6055. 3 Narjordet
Narbuvollen
6060. 2 Holøia brevhus
Øversjødalen
6062. 1 Sømådalen †
— 6064 — } 6045
Femundsenden, *1436*
*
6065. (3) Tufsingdalen
6070 1
Elgå 6045 †
Femundsenden, 6064
1436
Drevsjø, 6075 ⟿ Fløtningen, *Sverige*
Engerdal
6076 2 Sølen
6078 Kvitvor
Heggeriset
Jordet i Trysil ⟿ Rena
1435
Trysil
1370 ⟿ *Elverum*

Røros

Rørosbanen II næste side.

† 6043. Om sommeren over Røros med skib på *Femunnsjøen*.

Rørosbanen (forts.)

Røros

II.

Nyplass
Jensvoll

6027. 2 Evavollen
6030. 2 Brekkebygd
6040 2
→ *Røros*

Harborg stoppested
Tyvoll
Storvollen stoppested
Reitan

6025. 3 Ålen * } 6023 3 (6)
Ålen stoppested

Steinsli
Holtålen
Flatberg stoppested
Langlete
Reitstøa
Singsås
Bjørgen
Kotsøy

6012. Budalen * } 6005 ( ) 2
Rognes

Felles linje med Dovrebanen. Pospakkes og merkes Støren-Trondhj. ell. Dovreb II.

Støren
Hovin i Gauldal
5965. 3 Hølandet
5970. 3 Korsveien (Krossvegen)
*
Lundamo
Ler
Kvål
Søberg
Melhus
Nypan
Heimdal
Kollstad stoppested
Ruenget —
Selsbakk Stasjon
Stavne stoppested
Skansen —

Trondhjem

Rørosbanen.

I.

Alvdal
Ainedalen, Nordre
Atna
Auma
Barkald
Bellingmo
Bjøråneset
Brennbakken
Dalholen
Drevsjø
Einabu
Elgå
Elvål
[Engerdal]
[Femundsenden]
Finstad
Foldal
Foldalsgruben
Grimsbu
Grundset
Hanestad
***Hjellum**
Hodalen
Hornset
***Hørsand**
***Ilseng**
Koppang
[Kvitvorda]
Lomnessjøen
***Løten [Lautin]**
***Midtskog**
Narbuvollen
Narjordet
Nordvang
Ophus
Os i Østerdalen
Rasta
[Rena, *direkte*]
Rendal, Øvre
***Romedal**
Rudstad
Sollia
Stai
Steinvik
Storsjøen
[Sølen]
Sømådalen
Telneset
Tolga
Tufsingdalen
[Tynset, *direkte*]
Unset
Vangrøfta
Vingelen
Øksna
Øversjødalen
***Ådals Bruk**
Åsta

*) *Kun* nordfra.

II.

Bjørgen
Budalen
***Heimdal**
Holtålen
***Hovin i Gauldal**
***Hølandet**
Jensvoll
***Korsveien [Krossvegen]**
Kotsøy
***Kvål**
Langlete
***Ler**
***Lundamo**
***Melhus**
***Nypan**
Nyplass
Reitan
Reitstøa
Rognes
***Selsbakk Stasjon**
Singsås
Steinsli
[Støren]
***Søberg**
Tyvoll
Ålen

*) Felles stoppesteder med *Dovrebanen*.
Pakkes og merkes *Trondhj.—Støren* **eller** *Dovrebanen* II b.

Supplement

Ilseng ⟶ Hommelstad—Hellstad, t. + r. 24 km. 🚶 4 g. uktl.: m., o., f., l. *fm.*

928 🚶 26 km.; søkndgl.
Romedals vestbygd
Romedal

✉ Fra Ilseng *fm.*, efter tog 393; i Romedal kl. 15.0
» Romedal kl. 15.20 , på Ilseng » 17.0

*

Hørsand ⟶ Balke, t. + r. 12 km. 🚶 3 g. uktl.: t., t., l. *fm.* efter tog 393.

*

Ädals Bruk ⟶ Store Benningstad. t. + r. 15,1 km. 🚶 søkndgl. *fm.*, efter tog 393.

*

Løten I ⟶ Solberg, t. + r. 39,9 km. 🚶 3 g. uktl.: t., t., l *fm.*, efter tog 361
II ⟶ Dalen, — 28 — 🚶 3 „ — —»— — —»—
III ⟶ Østbygden, — 28,5 — 🚶 søkndgl — —»—
IV ⟶ Ringnes, — 18,2 — 🚶 — — —»—
V ⟶ Formo, — 18 — 🚶 — — —»—

*

Elverum.

I ⟶ Murud, t. + r. 24 km. 🚶 søkndgl. *em*
II ⟶ Ørbekken, — 24 — 🚶 5 g. uktl.: m., o., t., f., l. *em.*

1370 »*RN*« *775,* 75 km., søkndgl.

Hernes I ⟶ Juliusmoen *em.*
II ⟶ Kulbulien —

1377 🚶 t. + r. 40 km., søkndgl.
Sørskogbygda

✉ Fra Hernes *em.*; i Sørsk.bygd. *aft.*
» Sørsk.bygd. *fm.*; i Hernes *md.*

⟶ Siljuberget, t. + r. 30 km.; 🚶 4 g. uktl.: m., t., t., l. *em.*
⟶ Risberget, — 20 — 🚶 3 „ — t., t., l. —

*

Bergeberget
Kjernmoen ⟶ Odden, t. + r. 36 km. 🚶 3 g. uktl. t., t., l. *fm.*

1390 t. + r. 58 km.;
3 g. uktl.: m., o., f.
Søre Osen
⟶ Vestby

✉ Fra Kjernmo 16.30; i S.Osen 19.0
» S.Osen 11.0 ; i Kjernmo 14.30

Bæk ✉
*
Tørberget ⟶ Storsveen, t. + r. 16 km. 🚶 2 g. uktl.: ti., f. *em.*
Grøndalen
Nybergsund

1400 »*RN*« *782,* 75 km., 3 g. uktl.: m., o., f.

Østby
I ⟶ Støa, t. + r. 40 km. 🚶 3 g. uktl.: m., o., f. *em.*
⟶ Flermoen og Berg., t. + r. 18 km., 🚶 3 g. uktl.: t., t., l. *fm.*
II ⟶ Kvernmoseteren, t. + r. 28 km., 🚶 3 g. uktl.: t., t., l. *fm.*

»*RN*« *781,* 3 g. uktl.: t., t., l.
Gardåsen
Plassen
⟶ Skjærberget, t. + r. 18 km. 🚶 2 g. uktl.: ti., l. *em.*

*

Lutnes

*

Løvbakseteren ⟶ Skjærholder, t. + r. 14 km. 🚶 3 g. uktl.: t., t., l. *fm.*
Lørdalen ⟶ Linnes, t. + r. 48 km 🚶 2 g. uktl.: ti., l. *fm.*

*

Trysil I ⟶ Krossberget-Ørsjøsætra-Drevdalen, t + r. 60 km. 🚶 1., 11. og 22. hver måned *em.*
II ⟶ Buflod-Kjernåsen-Elgstøen, — 54 — 🚶 1 g. uktl.: f. kl. ca. 19.0

1435 15 km. »*RN*« *782,* 15 km., 3 g. uktl.: t., t., l.

Jordet i Trysil

✉ Fra Trysil kl. 10.0; på Jordet kl. 11.30
» Jordet » 13.0; i Trysil » 14.30

NB.! Forbindelse også over Rena.

Rørosbanen — Rena

I ⟶ Alnes t. + r. 13 km.; 🚶 søkndgl. kl. 14.0
II ⟶ Haugedalshøgda — Blikberget — 28 - 🚶 2 g. uktl.: o., l, - 10.0
III ⟶ Osen—Slemdalen—Løsetodden — 40 - 🚶 3 „ — t., t., l. - 11.0

1005 »RN« 784. 50 km.; 4 g. uktl.: m,, o., f., l.

Haugedalshøgda
(Også dagl. post med „RN" 784)
Grasegga ✉
Deset, Sjølisand

✉ Fra Rena kl. 8.30; i Sjølisand kl. 11.30
„ Sjølisand - 12.15; på Rena „ 15.15

1015 »RN« 786. 132 km.; søkndgl. (sommer)

Haugedalshøgda
(Også post med „RN" 784)
Osen,
Blæstad
Jordet i Trysil
NB. Jordet har også forbindelse med *Elverum* over Trysil.
Engerneset
Heggeriset
Engerdal ⟶ Sølen og Kvitvorda m. v., *se Røros.*
Drevsjø ⟶ Lillebu ✉ ⟶ Fløtningen, Sverige
Femundsenden
⟶ „*RN*" 508 ⟶ *Røros* over Femunn3jøen o. v.

✉ Fra Rena kl. 14.0 ; på Fem.end kl. 21.30
„ Fem.end - 8.30; „ Rena - 15.30

Rasta ⟶ Huset—Moen—Rogna bru, t. + r. 12 km.; 🚶 3 g. uktl.: t., t., l. gl. 15.0

Stai I ⟶ Lensm., Sparebu—Storstue—Berger, t. + r. 18 km.; 🚶 søkndgl. kl. 14.45
II ⟶ Stor-Elvdals Forbruksf.—Knutsgård — 22 - 🚶 — - „

Koppang
⟶ Norem, t. + r. 14 km.; 🚶 søkndgl. *em.*
1036 »*RN*« *787;* 37 km.; søkndgl.
Burnen ⟶ Andrå ✉
Storsjøen
⟶ Akre og Storstrøm, t. + r. 22 km.; 🚶 søkndgl. kl. 18.0
Lomnessjøen, Hornset

✉ Fra Koppang kl. 15.45 på Hornset 18.0
„ Hornset - 11.45 „ Kopp. 13.45

Atna
1040 30 k., 3 g. uktl., m., o., f.
Sollia ⟶ Atnabru, t. + r. 42 km., 🚶 t., t., l. *fm.*
I ⟶ Neset — 18 — 🚶 t., l. „
II ⟶ Finstad — 14 — 🚶 t., l. „

✉ Fra Atna kl. 16.30; i Sollia kl. 19.0
„ Sollia „ 12.0 ; på Atna „ 14.0

Hanestad
1045 »*RN*« *791,* 30 km. søkndgl.
Øv.Rendal ⟶ Hårset,7 km.; 🚶 søkndgl.*em.*
Elvål'
Unset
1065 🚶 16 km.; 2g.uktl. o., l.
Finstad

✉ Fra Hanest.kl. 16.10; på Unsetkl. 18.30
„ Unset „ 11 30; „ Unset „ 11.20

✉ Fra Unset kl. 13 0 ; i Finstad kl. 16.30
„ Finstad „ 8.0 ;„ Unset „ 14.0

Alvdal I ⟶ Pladsen—Baugen, t. + r. 40 km.; 🚶 4 g. uktl.; m., t., l. *mg.*
II ⟶ Rønningen — 16 - 🚶 4 - — m , t., o., f. *em.*
III ⟶ Brandvoll—Berget — 32 - 🚶 3 - — t., t., l. *aft.*
1070 søkndgl. { 15. juni—15 nktober ⟶ Hjerkinn, 75 km.. *„RN" 793*
{ Øprige del av året ⟶ Dalholmen 54 -
Einabu, Grimsbu
Foldal
1080 🚶 25 km. 2 g. uktl.: ti., f.
Sletten ✉
Vollen ✉
Nordre Atnedal

✉ Fra Foldal *em.;* i N. Atnedal kl. 16.0
„ N. Atnedal *mg;*; i Folda! - 10.0

Foldalsgruben
Dalholmen
Hjerkinn, *stasj.på Dovrebanen* s.d.

15. jnni—15. oktober
✉ Fra Alvdal kl.7 30; på Hjerkinn kl. 11.0
„ Hjerk. - 12.30; på Alvdal - 16.00

Auma ⟶ Tronskroken—Berget—Straumen, t. + r. 24 km.; 🚶 3 g. uktl.. t., t., l. *mg.*

Rørosbanen

Tynset

I ⟶ Midtbygden, t. + r., ca. 30 km.; søkrdgl. kl. 8.0.
II ⟶ Fåset (ca. 12 km.) søkndgl. *mg.*
⟶ Fådalen—Litlehaug (t. + r. ca. 12 km.); 3 g. uktl.: t., t., l. *mg.*

1104 (ca. 20 km.; 4 g. uktl.: m, o., t,. l.
Tylldalen
Fra Tynset kl. 14.0 ; i Tylldalen *em.*
„ Tylldalen *mg.*; på Tynset kl. 12.0

1106 20 km.; 2 g. uktl.: o., l.
Brydalen
Fra Tynset kl. 14.0 ; i Brydalen kl. 15.0
„ Bryd. „ 9.0 ; på Tynset „ 10.0

1110 »*RN*« *795,* 80 km. 3 g. uktl.: t., t., l. [15/5—14/6; 1/10—30/11 m., o., f.]
Lonås
Nytrøa (Røstvangen)
Bubakk
Kvikneskogen (Støa)
Yset
Kvikne (Ulset)
Næverdal
Innset — 5 km.: *Sommer* hver m. / *Vinter* » l.
Ulsberg — Fra Ulsberg *fm.* eft. tog 62 / „ Innset

Sommer
Fra Tynset kl. 6.0 ; på Ulsberg kl. 9.40
„ Ulsberg „ 10 30, „ Tynset „ 14.30

Vinter
Fra *Tyns.* [t.,t.,l] kl. 9.0 på Yse s.d. kl. 16.0
„ Yset o.,f.,m. „ 9.0 „ *Ulsb.* — „ 15.0
„ *Ulsb.* o.,f , m. „ 11.0 „ Yset — „ 16.0
„ Yset to., o., ti.„ 7.0 „ Tyns. — „ 12,0

Dovrebanen

Tolga ⟶ Erlien, t. + r., 24 km.; søkndgl kl. 19.0
1120 11 km., søkndgl.
Vingelen
Fra Tolga kl. 10.0 ; i Vingelen *fm.*
„ Vingelen „ 8.0 ; i Tolga kl. 10.0

1125 16 km.; 3 g. uktl., t., t., l.
Hodalen
Fra Tolga kl, 11.0 ; i Hodalen kl. 15.0
„ Hodalen „ 8.0 ; i Tolga „ 10.0

Os i Østerdalen

6010 17 km.; 3 g. uktl.: t., t.. l.
Brennbakken
Vangrøfta
Nordvang
⟶ Dalsbygden
Fra Os kl. 8.0 ; i Nordvang *md:*
„ Nordvang *em.* „ Os kl. 18.0

6055 25 km., 3 uktl.
Narjordet
Narbuvollen
Fra Os t., t., l. kl. 9.0 / i Narbuv. — „ 13.0 / fra — ti., l. *em.* / i Øversj.dal — „
Fra Øversj.dal ti., l. *mg.* / i Narbuv. — *md.* / fra — t., t., l. 14.0 / i Os — 18.0

6060 19 km , 2 g. uktl.
Øversjødalen ⟶ Heggkåsen, t. + r. 24 km.; 2 g. uktl.; ti., l. *em.*

6061 [] 59 km.; 3 g. uktl.
Tufsingdalen
Fra Narbuvoll. kl. 14.0 ; i Tufsingdal *em.*
„ Tufsingdal *mg.* i Narbuvoll *fm.*
⟶ Midtdalen—Sæter, t. + r. 14 km.; 2 g. uktl. ; ti., l. *em.*

Røros

I ⟶ Galåen—Sundet—Rørosgård, t. + r. 12 km.; 3 g. uktl., t., t., l. kl. 8.0
[II ⟶ Langen i Hådalen — 33 - 2 „ — ti., f. „ -]

6040 36 km.; søkndgl.
Erusgruben ⟶ Harsjøen, t. + r. 16 km.; 2 g. uktl.: o., l. *fm.*
Kojan ⟶ Valset t + r. 6 km.; 4 g. uktl.: t., o.. f., l. *fm.*

Steinsåsen
6042 6 km. søkndgl.
Feragen
Fra Røros kl. 13.0 ; i Brekkeb. kl. 15.0
„ Brekkeb. kl. 16.30; i Røros - 18.30

Paulslåttvoll ⟶ Sollien, t + r. 10 km.; 2 g. uktl.: ti., f. *fm.*
Brekkebygd ⟶ Funäsdalen, Sverige
NB. Brekkebygd også forb. med *Rørosbanen* over Jensvoll.

Røros forts. næste side

Rørosbanen

Røros forts. fra forr. side

6045 »*RN*« *782* 36 km.: ⟶ Sørviken; *RN 508* 66 km. videre

Elgå ⟶ Røstvollen—Valdal—Elgådal, t. + r. 40 km.; 1 g. uktl.: f. *fm.*

Femunnvoll ✉

⟶ Sømådalen

Korssjøen ⟶ Hådalsveien, t. + r. 14 km.; 1 g. uktl.: m. *mg.*

Sorken ✉

Femundsenden ⟶ Sørjoten, t. + r. 10 km.; 1 g. uktl.: ti. *fm.*

1436 »*RN*« *786,* 67 km.

Drevsjø ⟶ Litlebu ✉ (8 km.) ⟶ Fløtningen, Sverige.

Engsæter ✉

Engerdal

6076 t. + r. 42 km.; 2 g. uktl.: ti., f.

Sølen

⟶ Galten, t. + r. 26 km.; 2 g. uktl.: ti., f. *em.*

6078 t. + r. 46 km.; 2 g. uktl.: t., f.

Snerten ✉

Kvitvorda ⟶ Husfloen

Heggeriset Engerneset Jordet i Trysil	✉ Fra Engedal kl. 9.0 i Sølen „ 12.0 i Kvitvorda *em.*	Fra Kvitvorda kl. 9.0 i Sølen „ 12.0 i Engerdal „ 15.0

Her deler veien sig: »*RN*« 786 tortsetter til *Rena*

— 783 over Trysil til *Elverum*

Jensvoll

⟶ Viken—Bukvoll t. + r. 20 km.; 2 g. uktl.: o., l. *mg.*

⟶ Sandneset—Bekkos — 2 - „ „ „

6027 16 km.; 2 g. uktl.: o., l.

Evavollen

✉ Fra Jensvoll kl. 11.30; i Evavoll kl. 14.0 „ Evavoll „ 16.0; i Jensvoll „ 18.0	

⟶ Tamnes ✉ t. + r. 6 km.; 2 g. uktl. o., l.

NB. Evavollen har også forbindelse med *Røros* over Brekkebygd

*

Tyvoll ⟶ Vognbraven, t. + r. 12 km.; 2 g. uktl.: ti., f. kl. 10.0

*

Reitan

6025 t. + r. 12 km.; 3 g. uktl.: t., t., l.

Holden ✉

Ålen *(Se også under Ålen st.)*

✉ Fra Reitan kl. 13.0; i Ålen kl. 17.0 „ Ålen „ 9.0; i Reitan „ 11.0	

Ålen stoppested

6023 6 km.; *søkndgl.* se også under Reitan

Ålen

✉ »M., o., f. til korresp. m/ tog 410; t., t., l. „ — - „ 411«	

*

Stensli (Steinsli) ⟶ Engesvoll ✉ — Kjerengvoll ✉ t. + r. 28 km.; 3 g. uktl.: t., t., l. kl. 13.0

*

Holtålen ⟶ Aunegrenden, t. + r. 18 km.: 2 g. uktl. t., f. kl. 13.30

*

Bjørgen ⟶ Hermo ✉ — Forbygden ✉ t. + r. 20 km.; 3 g. uktl.: m., o., l. *em.*

*

Kotsøy

6012 17 km.; 3 g. uktl.: m., to., f.

Budalen, *se også under Rognes!*

✉ Fra Kotsøy kl. 13.0; i Budal. kl. 15.0 „ Budal. - 10.0; i Kotsøy „ 11.30	

I ⟶ Storbudal ✉ t. + r. 18 km.; 2 g. uktl.: m., f. *fm.*

II ⟶ Enmo ✉ — „6 - 2 „ — - - „

*

Rognes

6005 12 km.; 2 g. uktl.: o., l.

Budalen

NB. 3 g. uktl. forb. over Kotsøy

✉ Fra Rognes kl. 13.0; i Budal. kl. 15.0 „ Budalen „ 10.0; i Rognes *fm.*	

*

Støren, *Dovrebanen.*

Gjøvikbanens postekspedisjon.

(Oslo—Gjøvik)

1470. »R. f. N.« nr. 18

Oslo ☆ [8.0] [18.20]
(Tøyen stoppested)
—*Grefsen,* Oslo *lokal*
Kjelsås
⟹ Maridalen } 1474 🚶 6
(Sandermosen stoppested
Movatn stoppested
—Nittedal
1475. 🐎🚂 6 Slattum.
*
(Åneby stoppested)
Hakadal
Harestua
Bjørgeseter
Grua
[Roa
1850. »R. f. N.« 22 A. *Bergensbanens postekspedisjon.*
Lunner
Gran
1505. 🐎🚂 6
Granvollen
Sølvsberget
Gran, Vestre
1512. 🚤 4 Onsaker
*
Jaren
»R. f. N.« 13 Brandbu
Røykenvik 1530. 🚶 6 ⟹ Bjoneroa, *1665*
1535. 🚤 3 Brandbu, Vestre
Bleiken
Kutjern brevhus)
(Hågår
1540. 🐎🚂 6 Einastrand
*
Eina
1650. (»R. f. N.« 21) *Valdresbanens postekspedisjon.*
*
Reinsvoll
»R. f. N.« 20. 📯
Bøverbru
Kolbu
Lena
1570. 🐎🚂 18 Kapp. (875)
*
Kraby
Bilitt
Skreia
*
Raufoss
Breiskallen
Nygard
Gjøvik
875
»R. f N.« 439
og
443
🚢
»Hamar«
og
»Gjøvik«

Vingrum 1195, 1629
Biri 1620. | 1610. Ring ⟹ Dovrebanen I
1629. 🚶 6 Biristrand ⟹ Vingrum
Moelven, 1150 ⟹ Dovrebanen I b
Redalen, 1610 ⟹ Gjøvik (på farbar is)
1615. 🐎🚂 6 Snertingdal
Snertingdal, Øvre
Austtorpa
1695 ⟹ 🐎🚂 6 Dokka
Valdresbanen
*
Smedstua (1598)
Kapp. 1570 ⟹ Gjøvikbn.
Nes på Hedmark (922)
925. 🚶 6 Stavsjø
Helgøya

Hamar

Dovrebanens ***postekspedisjon.***
Rørosbanens —»—

[Biri]
[Biristrand]
Bilitt
Bjoneroa
Bjørgesæter
Bleiken
Brandbu
Brandbu, Vestre
Breiskallen
Bøverbru
Eina
Einastrand
Gran
Gran, Vestre
Granvollen
Grua
Hakadal
Harestua
[Helgøya]
Hågår
Jaren
[Kapp]
(Kjelsås)
Kolbu
Kraby
Lena
Lunner
[Nes på Hedmark]
Nittedal
Nygard
Onsaker
Raufoss
[Redalen]
Reinsvoll
[Roa]
Røykenvik
Skreia
Slattum
[Smedstua]
[Snertingdal]
[Snertingdal, Øvre]
[Stavsjø]
Sølvsberget
[Vingrum]

Supplement

Nittedalen

⟫→ Gaustad—Ask—Spenningsby, t. + r. 16 km.; søkndgl.

1475 t. + r. 16 km. søkndgl. Slattum

✉ Fra Nittedal kl. 9.45; i Slåttum kl. 10.45
„ Slattum „ 11.0 ; i Nittedal - 11.30

⟫→ Åros, t. + r. 13 km.; 5 g. uktl.: m., t., t.: f., l *form.*

*

Hakadal

⟫→ Strøm—Haug—Mørk, t. + r. 19 km.; søkndgl *fm.*

*

Roa

I ⟫→ Sand—Frøsli—Melås—S. Opdalen, t. + r. 19 km., søkndgl. kl. 10.30
II ⟫→ Ryen—Fagot—Nordstrand skole — 21 - 5 g. uktl.: m., t. ,t., f , l. „ —

*

Lunner

I ⟫→ Kjørven—Bolken—Bravoll—Narverud t. + r. 21 km.; 5 g. uktl.: m., t., t., f. l. kl. 10.30
II ⟫→ Bjørnstad—Aspelund—Heimly—Hallum — 22 - 5 - — „— „ „
III ⟫→ Volla—Bråstad—Ulven—Nord.Opdalen — 20 - 5 - — „— „ „

*

Gran

I ⟫→ Grini—Veien ✉ Kjeksr.-Grimsrud, t. + r. 30 km.; 4 g. uktl.: m., t., t., l. kl. 11.0
II ⟫→ Hoff—Saug—Hvaleay—Vindørum — 20 - søkndgl. „ „
III ⟫→ Vøien—Hval—Dynna—Søre Ål — 20 - 5 g. uktl.: m., t., t., f., l. „ „

1505 t. + r. 26km.; søkndgl

Granvollen
Sølvberget
Vestre Gran

✉ Fra Gran kl. 11.30; i Vestre Gran *em.*
„ — V. „ *em.*; i Gran kl. 18.0

I ⟫→ Klæstad—Skattum—Heier t. + r. 9 km.; 3 g. uktl.: t., t., l. kl. 15.30
II ⟫→ Ruden—Steirsrud—Hvinden — 8 „ 3 - — t.,, f., l. —

1512 8km 4g.uktl.: m., t. .t., l. Onsaker

✉ Fra V. Gran *em.*; i Onsaker kl. 16.0
„ Onsaker kl. 13.30; i V. Gran *em.*

*

Jaren

I ⟫→ Dvergstua—Molstad—Tingelstad t. + r. 15.5 km.; søkndgl.: kl. 11.0
II ⟫→ Lauvlia—N. Ragnhildsrud — 22 - — —

*

Brandbu

I ⟫→ Hole—Kløvstad—Nordre Tingelstad, t. + r. 20 km., søkndgl. kl. 10.15
II ⟫→ Staksrud—Alm— Søre — — 18 - — —
III ⟫→ Augedalsbru—Egge—Teslo — — 15 - — —

*

Røykenvik

1530 t. + r. 37 + 3 km.; søkndgl.
Skari, Eidså
Gjervika, Ytre Horn
Bergstua

✉ Fra Røykenv. kl. 11.30; i Bjoneroa kl. 13.0
„ Bjoneroa „ 11.30; i Røykenv. „ 14.0

⟫→ Bjoneroa [*NB.* Forbindelse med *Valdresbanen* over Skrukli.]

⟫→ Bjone—Bjoneskogen, t. + r. 20 km.; 3 g. uktl.; t., t., l. kl. 14.0

1665 t. + r. 34 km.; søkndgl. Ringelia

✉ Fra Bjoneroa kl. 7.0 ; i Riugelia kl. 18.0
„ Ringelia „14.30; i Bjoneroa „ 18.0

NB. Utveksler post med budet fra Skrukli, *Valdresbn.*

*

1535 5 km.; 3 g. uktl.: t., t.. l. Vestre Brandbu

✉ Fra Røykavik *md.* i V.Brandbu kl. 14.0
„ V Brandb.kl. 10.0 ; i Røykenvik *fm.*

*

Bleiken ⟫→ Runden—Henuing—Nyhus, t. + r. 25 km.; 2 g. uksl.: til, l. kl. 11.0

*

Hågår

1540 6 km ; søkndgl. Einastrand

✉ Fra Hågår kl. 11.40; i Einastr. kl. 12.30
„ Einastr. „ 10.0 ; i Hågar „ 10.50

*

Eina ⟫→ Teterud, t. + r. 27 km.; 5 g. uktl.: m., o., t., f., l. kl. 12.30

*

Gjøvikbanen

Reinsvoll
I ⟶ Malterud t. + r. 20 km.; 5 g. uktl.: m., t., o., t., f. kl. 12.30
II ⟶ Vestbakken — 23 - 4 - — m., o., f., l. - „

Bøverbru
I ⟶ Helset t. + r. 19 km.; søkndgl. kl. 13.30
II ⟶ Sivesind — 20 - — —

Kolbu
I ⟶ Tandsæter t. + r. 26 km.; 5 g. uktl.: m.; o.; t,, f., l. kl. 12,30
II ⟶ Holte — 28 - 5 „ — —„— „ —

Lena
I ⟶ Nygård t. + r. 16 km.; 5 g. uktl.: m., o;, t., l., kl. 13.15
II ⟶ Lensbygden — 21 - søkndgl. - „
III ⟶ Grøtberg — 20 - — —

1570 7 km. *2. g. søkndgl.*
Kapp
Fra Lena kl. 13.30 og 18.30; på Kapp 13.45 18.45
„ Kapp „ 16.0 - 19.0 ; i Lena 16.20 19.20

I ⟶ Billerud t. + r. 13 km.; søkndgl. kl. 14.30
II ⟶ Nordlien 25 - — - 10.0

Bilitt ⟶ Starum, t. + r. 20 km.; søkndgl. kl, 13.30

Skreia
I ⟶ Overn t. + r. 18 km., søkndgl. kl. 14.5
II ⟶ Fjellhaug — 19 - — - „

Raufoss
I ⟶ Alm t. + r. 18 km.; 5 g. uktl.: m., o., t., f., l. kl. 12.45
II ⟶ Roksvoll — 12 - 5 - — —„— „ —

Breiskallen ⟶ Åndalen, t. + r. 20 km.; 4 g. uktl.; m., o., f., l., kl. 12.45

Gjøvik

I ⟶ Husmorskolen—Ungdomsskulen—Dalborgen 22 km.; søkndgl. kl. 13.15
II ⟶ Koll 24 - — - „
⟶ Gubberud gjennem åslendet [16] - 3 g. uktl.; t. t. l. *em.*
III ⟶ Føllingstad 25 søkndgl. kl. 13.15

1600 12 km.; søkndgl.
Tobro
Vardal
Fra Gjøvik kl. 13.30; i Vardal kl. 15.50
„ Vardal „ 11.0 ; i Gjøvik „ 12.0

⟶ Nordengen t. + r. 32 km.; 3 g. uktl.: t., t., l. kl. 8.0

1597 6 km. søkndgl.
Nordre Toten
Fra Gjøvik kl. 13.30; på N.Toten 13.55
„ N.Toten „ 11.0 ; „ Gjøvik 11.25

1610 22 km., søkndgl.
Redalen
Fra Gjøvik kl. 9.45; på Biri kl. 10.45
„ Biri „ 13.30; „ Gjøvik „ 14.35

⟶ Stokke t. + r. 16 km.; 3 g. uktl.: t., t., l., kl. 14.0

1615 t. + r. 78 km.; søkndgl.
Snertingdal
Øvre Snertingdal
Austtorpa
Fra Redal. kl. 14.00; i Austtorpa *neste fm*
„ Austtrp. „ 14.0 ; i Redalen —

⟶ *Valdresbanen* over Dokka.

Biri I ⟶ Stumlien gjennem Øverbygden t. + r. 30 km.; søkndgl. kl. 14.0
II ⟶ Kårstad — 20 - — - „
NB.! Biri har også dagl. forbindelse med *Dovrebanen* over Ring [ ]

1629 t. + r. 20 km. søkndgl.
Biristrand
Fra Biri kl. 14.0 ; i Biristrand *em.*
„ Biristrand *fm.*; i Biri *md.*

1630 t. + r. 13 km. 4 g. uktl.: m., o., f., l.
Vingrum
Fra Biristrand kl. 15.30; i Vingrum *aft.*
„ Vingrum *fm.*; i Biristr. *md.*

⟶ *Lillehammer* (s. d.)

Valdresbanens postekspedisjon.

1650. («RN». 21 Eina—Fagernes).
Sidelinje fra Gjøvikbanen [1470. «RN» 18.]

(Fra Oslo ✱ [8.0])
Eina { ✱ [11.28] ⟹ Fagernes, tog 6.
✉ [19.35] ⟹ Dokka, - 10.

Trevatn
Skrukli

1655. 6.
Enger (—Øvre Horn)
*
1660. 6.
Ringelia
1665. 6.
Bjoneroa, (1530. 6 ⟹ Røykenvik)
*

Fall
Hov i Land
Bjørnerud
Fluberg
Odnes
1680. 3.
Landåsbygda
*

Dokka, ✉ [9.50] ⟹ Eina, tog 3.
1695. 6.
Austtorpa
1615 c. 6 Øvre Snertingdal
Nordtorpa
*
1698. 6.
Vesttorpa
*

Nordsinni
Etna i Valdres
Tonsåsen
1727. 6.
Bruflat
Flatøydegarden
1732. 3.
Nordre Etnedal
*
1741 6.
Breidablik
*

Bjørgo Stasjon
1740 6.
Bagn
1750. 4.
Reinli
*
Hølera
Garthus
Begndalen
Begna (Sørum)
„R.N." 455. *Sperillen* ✉
Viker i Ådalen
Nes i Ådalen
2194 (6) 4
Storruste
Hedalen i Valdres
*
Ringen i Ådalen (Ringmoen)
„R.N" 31 (Sperilbanen ✉)
⟹ *Bergensbn. og Randsfjordbn.*
—*—

Aurdal { Sommer 6.
1774. Vinter 2
Merket og Sanderstølen brevhus
*

Leira Stasjon
Fagernes ✱ [2.10], tog 7 ⟹ Eina o. v.
(Forts. neste spalte)

(Fagernes, forts. fra forr. spalte)

1780. 6.
Skrautvål
Kollstad
Rogne i Valdres
Volbu
Heggenes } Også *1800.*
Skammestein }
1795. 3.
Beito
*

[1800] 1/7—15/9.
Bygdin
1803. juli—aug.: 3.
Vinstervatn
*
1802. juli—aug.: 6.
Torfinsbu brevhus
Eidsbugarden
*
1836. juli—aug. *søknedagl.* em. (82 km.)
Tyin ⟹ Fagernes
1835. juli-aug. 6.
Tyinholmen
1839. Skogadalsbøen brevh.
*
Jotunheimen

1808. *Overlandsruten til Sogn*, 150 km. (til Lærdal)
Sommer (mai—okt.): søkndgl. em. („RN» 933,939)
Vinter (nov.—apr.): *søknedagl.* em. til **Skogstad**
Sli i Valdres
Ulnes
Røn [Fossheim]
1820. 3.
Vikhagen ⟹ Lomen (1825)
1822. 20/6—20/9; 6.
Fossheim Sæter
*
Vestre Slidre, (Volden)
Løken i Valdres
Lomen 1825 3 ⟹ Vikhagen 1820 ⟹ Røn
Kvismo
Øylo
Grindaheim
Øye i Valdres
Skogstad i Valdres
[Tyin]
Nystua på Filefjell
Maristova
Hegg
Steinklepp
Vindhella
Ljøsne
Tønjum

Skogstad: Vinter
Vestover: Søn., on., middag med ank. til Lærdal påf. nat.
Østover: Alle dager ÷ sø. midd. med ank. til Fagernes næste d. midd.

Lærdal, østover { Sommer *alle dage* 8° („RN." 939)
[med ank. til Fagernes samme d. *em.*
vinter ti., to., 8½ mrg.
[med ank. til Fagernes næste d. midd.

Indre Sogns postekspedisjon s. d.
4550. *Sogns postekspedisjon* s. d.

Valdresbanen.

Austtorpa
Bagn
[Begna]
[Begndalen]
Beito
Bjoneroa
Bjørgo Stasjon
Bjørnerud
Breidablik
Bruflat
Bygdin
Dokka
Eidsbugarden
Enger
Etna i Valdres
Etnedal, Nordre
Fall
Fagernes
Flatødegården
Fluberg
Fossheim Sæter
Garthus
Grindaheim
[Hedalen i Valdr.]
*Hegg
Heggenes
Hov i Land
Hølera
Kollstad
Kvismo
Landåsbygda
Leira Stasjon
*Ljøsne
Lomen
Løken i Valdres
*Maristova
Nordre Etnedal
Nordsinni
Nordtorpa
*Nystua på Filefjell
Odnes
Reinli
Ringelia
Rogne i Valdres
Røn
Skammestein
*Skogstad i Valdres
Skrautvål
Skrukli
[illegible]lidre, Vestre
*[illegible]steinklepp
[Storruste]
Strand i Valdres
Tonsåsen
Trevatn
*Tyin
*Tyinholmen
*Tønjum
Ulnes
Vesttorpa
Vikhagen
*Vindhella
Vinstervatn
Volbu
Øvre Snertingdal
Øye i Valdres
Øylo

*) Pakkes *vestenfra* til *Sogn* (Indre Sogn)

Supplement

Skrukli

1655 t. + r. 18 km.; søkndgl.
Holmrast—Ramsbo
Øksne—Gullerud
Enger
→ Øvre Horn
Fra Skrukli kl. 12.45; i Enger kl. 14.30
» Enger » 10.0 ; i Skrukli » 11.30

*

1660 og t. + r. 16 km.; søkndgl.
Nordre Holmrast
Ringelia
Fra Skrukli kl. 12.45; på Ringelia kl. 14.30
» Ringelia » 10.0 ; i Skrukli » 11.30
NB.! Post utveksles med budet på Bjoneroa, hvorfor post sørfra bør dirigeres over Jaren—Røykenvik.
→ Skjellerud—Linnerud—Rundtovn, t. + r. 23 km.; søkndgl. kl. 15.0

*

Fall → Fuglerud—Ånnerud—Mosæter—Honerud, t. + r. 20 km.; 3 g. uktl.: t., t., l. kl. 12.30

*

Hov → Hosvoll—Narum—Sykehuset—Lappen, t. + r. 16,5 km.; 3 g. uktl.: t., t., l. kl. 13.30

*

Fluberg I → Nes—Septan—Nordråk—Rundtom, t. + r. 19 km.; 4 g. uktl.: m., t., t., l. kl. 13.0
II → Pleiepjemmet—Byam—Landheim, — 21 — 4 » — —»— » —

*

Odnes → Lindalen, t. + r. 15,5 km.; 4 g. uktl.: m., t., t., l. *em.*

1680 t. + r. 24 km.; 3 g. uktl.: t., t., l.
Landåsbygda
Fra Odnes kl. 14.0; fremme kl. 19.0
» Landåsbygda » 9.0; — » 12.0

*

Valdresbanen.

Dokka
I ⟩⟩⟩→ Gry ✉—Skogstad t. + r. 24 km.; 🚶 4 g. uktl.: m., t., t., l.
II ⟩⟩⟩→ Barstadlia — 18 — 🚶 3 „ — t., t., l.
III ⟩⟩⟩→ Li ✉—Gjuve ✉ — 22 — 🚶 3 „ — t., t., l.
IV ⟩⟩⟩→ Aurland—Jensestua—Bjerke — 24 — 🚶 søkndgl.

1695 🚂 25 km.; søkndgl.
Folkvang ✉
Austtorpa

✉ Fra Dokka *em.*. i Nordtorpa *em.*
» Nordtorpa *mg.*; på Dokka *md.*

1615 🚶 t. + r. 14 km.; søkndgl.
Øvre Svertingdal

✉ Fra Austtorpa kl. 14.0 ; fremme ca. kl. 16.0
» Ø. Svertingd. » 16.30; — » » 18.30

NB! Øvre Svertingdal har også forbindelse med *Gjøvik* og med *Dovrebanen* over Redalen; men posten sendes med fordel over Dokka.

*

Nordtorpa
I ⟩⟩⟩→ Strøm i Øverbygda, t. + r. 15 km.; 🚶 3 g. uktl.: t., t., l. kl. 9.0
II ⟩⟩⟩→ Nørstelia ✉—Haugslia, — 30 — 🚶 3 „ — —»— „ 7.30
III ⟩⟩⟩→ Skartlia—Skinnerlia — 18 — 🚶 3 „ — —»— „ —

*

1698 🚂 14 km.; søkndgl.
Vesttorpa

✉ Fra Dokka*em.*; i Vesttorpa *em.*
» Vesttorpa *mg.*; på Dokka *md.*

I ⟩⟩⟩→ Lunde seter—Ommestadsæter, t. + r. 19 km.; 🚶 3 g. uktl.: t., t., l.
II ⟩⟩⟩→ Haukedalen—N. Ulsåker — 23 — 🚶 3 „ — —»—

*

Nordsinni I ⟩⟩⟩→ Kjendsel, t. + r. 18 km.; 🚶 3 g. uktl.: t., t., l. kl. 14.30
II ⟩⟩⟩→ Gurihus, — 19 — 🚶 3 » — —»— „ —

*

Etna i Valdr. ⟩⟩⟩→ Lønnum, t. + r. 20 km.; 🚶 3 g. uktl.: t., t., l. kl. 17.45

*

Tonsåsen
1727 🚂 20 km.; søkndgl.
Bruflat

✉ Fra Tonsåsen kl. 16.30; på Flatøydegard kl. 20.0
» Flatøydeg. » 9.0 ; » Tonsåsen » 13.30

⟩⟩⟩→ Lundstein, t. + r. 20 km.; 🚶 4 g. uktl.: m., t., t., l. kl. ca. 18.0

*

Flatøydegarden
⟩⟩⟩→ Smiugarden, t. + r. 23 km.; 🚶 3 g. uktl.: m., o., f. kl. 9.0
1732 🚶 t. + r. 24 km.; 3 g. uktl.: m., o., f.
Nordre Etnedal

✉ Fra Flatøydeg. kl. 11.30; i N. Etnedal kl. 14.30
» N. Etnedal » 7.30; på Flatøyg. » 10.0

⟩⟩⟩→ Skrimsrud ✉ t. + r. 18 km. 3 g. uktl.: m., o., f. *em.*

*

1741 🚶 3 km.; søndgl. (Utveksler post med postekspedisjonen på stasjonen).
Breidablik

✉ Fra Tonsåsen kl. 14.20; på Breidablik kl 14.50
» Breidablik » 13.30; » Tonsåsen » 14.0

Bjørgo
1740 🚢 »*RN*« *925*, 48 km.; søknegl.
Bagn
I ⟩⟩⟩→ Tronrud, t. + r. 10 km.; 🚶 3 g. uktl.: t., t., l. kl. 16.30
II ⟩⟩⟩→ Østsiden—Kirkeberg, — 15 — 🚶 søkndgl. » —
1750 🚶 t. + r. 12 km.; 4 g. uktl.: t., t., f, l.
Reinli

✉ Fra Bagn kl. 16.30; i Reinli *em.*
» Reinli *fm.*; i Bagn *md.*

I ⟩⟩⟩→ Stavdalen, t. + r. 12 km.; 🚶 2 g. uktl.: ti., l. *em.*
II ⟩⟩⟩→ Lien skole ✉—Liagrenden — 14 — 🚶 2 „ — —»— —

*

Hølera ⟩⟩⟩→ Åsen, t. + r. 9 km.; 🚶 2 g. uktl.: o., l. kl. 17.0
Garthus
Begndalen
Begna (Sørum) 🚤, 🚢

NB.! Begna står gjennem Sørum dampsk. stoppested i forbindelse med *Bergeusbanen* og *Randsfjordbanen* over Ringen i Ådalen [Sperilbn.]

*

Valdresbanen.

Aurdal.

I ⟩⟩⟩→ Sørskogbygden [—Bjørgo St.], t. + r. 52 km. 🚶 søkndgl.
II ⟩⟩⟩→ Høgden, t. + r. 30 km. 🚶 søkndgl.
III ⟩⟩⟩→ Vestringsbygden ✉—Åbjør ✉, t. + r. 44 km. 🚶 søkndgl.
IV ⟩⟩⟩→ Høvda ✉—Merket ✉—Sanderstølen ✉, t. + r. 54 km. 🐎🚌 søkndgl.
NB.! Vinter 🚶 2 g. uktl.: ti., f., utgående fra Åbjør ✉ (rute III)

*

Leira St. ⟩⟩⟩→ Lo—Hegge ✉—Hovrud-bygden, t. + r. 62 km.; 🚶 4 g. uktl.: m., t., t., l.

*

Fagernes ⟩⟩⟩→ Garli, t. + r. 9 km. 🚶 3 g. uktl.: t., t., l. kl. 16.0

— 1780 🚤 »*RN*« *920,* 36 km. gjemmem *Øystre Slidre,* søkndgl.

Skrautvål ⟩⟩⟩→ Holdalsfossen ✉, t. + r. 6 km. 🚶 3 g. uktl.: t., t., l. kl. ca. 17.0

NB. Skrautvål står i direkte forbindelse med Fagernes i den tid av året ruten til Øystre Slidre ikke legges om Skrautvål.

Kollstad ⟩⟩⟩→ Rudi ✉—Rogndokken skole, t. + r. 18 km. 🚶 3 g. uktl.: t., t., l. kl. ca. 19.0

Rogne i Valdres

Volbu

Heggenes ⟩⟩⟩→ Dalebygden ✉—Røine, t. + r. 27 km. 🚶 3 g. uktl.: m., o., f. kl. 9.0

Skammestein

1795 🐎🚌 12 km. 3 g. uktl.: m., o., f.

Okshovd ✉ / Beito | ✉ Fra Skammestein kl. 9.0; i Beito kl. 13.0
» Beito » 5.0; på Skammest. » 8.30

*

Bygdin (om sommeren)

1303, 🚣 »RN« 456 c. 3 g. uktl.: s., o., f.

Vinstervatn | ✉ Fra Bygdin kl. 13.0; fremme *em.*
» Vinstervatn » 9.0; — *fm.*

*

1302, 🚣 »RN« 456 b. søkndgl.

Torfinnsbu ✉ / Eidsbugarden | ✉ Fra Bygdin kl. 11.0; fremme kl. 13.0
» Eidsbugarden » 15.0; — » 17.0

*

✉ Fra Fagernes kl. 15.45 | Fra Bygdin *mg.*
på Skammestein » 19.0 | på Skammestein kl. 9.0
ved Bygdin » *aft.* | » Fagernes » 12.0

*

— 1808 🚤 »*RN*« *923,939,* 150 km.; søkndgl. gjennem Vestre Slidre og Vang til Lærdal (efter post-togets ankomst)

Strand i Valdres ⟩⟩⟩→ Fodnes, t. + r. 8 km. 🚶 3 g. uktl.: t., t., l. kl. 16.0

Ulnes ⟩⟩⟩→ Hippebygden, t. + r 17 km. 🚶 3 g. uktl.: t., t., l. kl. 17.0

Røn (Fossheim)

⟩⟩⟩→ Viste—Kvåle—Øvre bygden, t. + r. 20 km.; 🚶 3 g. uktl.: m., o., f. kl. 9.0

1820 🚶 t. + r. 28 km.; 🚶 3 g. uktl.: m., o., f.

Gj. Øyebygden og Mosgrendi til Vikhagen. | ✉ Fra Røn kl. 9.0; i Vikhagen kl. 12.0
» Vikhagen « 13.0; i Røn » 16.0

NB. Post utveksles med budet fra Lomen

*

1822 🐎🚌 6 km.; søkndgl. 20/6—20/9 Fossheim Sæter | ✉ Fra Røn kl. 16.30; fremme kl. 18.30
» Fossh. Sæt. 11.0; — » 13.0

*

Vestre Slidre (Vollen) ⟩⟩⟩→ Kvale—Jarstad, t. + r. 18 km., 🚶 3 g. uktl.: m., o., f. kl. 9.0

Løken i Valdres

Lomen (Stee)

1825 🚶 t. + r. 30 km.; 3 g. uktl.: m., o., f.

gj. Vikgrendi til Vikhagen | ✉ Fra Lomen kl. 17.30; fremme kl. 13.0
» Vikhagen » 13.30; — » 17.0

NB. Post utveksles med budet fra Røn.

*

Valdresbanen

Kvismo ⟶ Lalim ✉ — Leite, t. + r. 23 km. 🚶 3 g. uktl.: (s), m., o., f. kl. 9.0

Øylo I ⟶ Liagardsbygden-Hæn ✉-Hæns-grenden, t. + r. 16 km.; 🚶 3 g. uktl.: m., o., f. kl. 8.30

II ⟶ Leirhol ✉—Leine, t. + r. 29 km. 🚶 3 g. uk5l.: m., o., f. kl. 8.30

*

Grindaheim

Øye i Valdres

Skogstad i Valdres (Natt-kvarter vinter).

Tyin (Framnes) ⟶ Tyinholmen, 17 km. ⛵ søkndgl., *RN. 456 a.*

*

Nystna på Filefjell

Maristova

Hegg ⟶ Breistølen, t. + r. 24 km. 🚶 2 g. uktl.: ti., l. *fm.*

Steinklepp

Vindhella

Ljøsne ⟶ Bjørkum, t. + r. 21 km. 🚶 3 g. uktl.: t., t., l. *fm.*
juni—september *dessuten* mandag.

*

Tønjum

Lærdal (⛵ Sogn)

*

Fagernes (Tyin) Lærdal søkndgl. 15. juni — 15. sept.

✉ Fra	Fagernes	kl.	15.45
«	Strand	«	15.57
«	Ulnes	«	16.10
«	Røn	«	16.25
«	Vestre Slidre	«	16.50
«	Løken	«	17.5
«	Lomen	«	17.11
«	Kvismo	»	17.21
«	Øylo	»	17.35
«	Grindaheim	»	17.55
«	Øye	«	18.18
«	Skogstad	«	18.25
«	Tyin	«	18.45
«	Nystua	«	19.20
«	Maristova	«	19.50
«	Hegg	«	20.30
«	Steinklepp	«	20.40
«	Vindhella	«	21.0
«	Ljøsne	«	21.35
«	Tønjum	«	21.45
i	Lærdal	«	22.0

Fra	Lærdal	kl.	8.00
«	Tønjum	«	8.15
«	Ljøsne	«	8.25
«	Vindhella	«	9.9
«	Steinklepp	«	9.20
«	Hegg	«	9.30
«	Maristova	«	10.10
«	Nystua	«	10.40
«	Tyin i	«	11.0
«	Skogstad	«	11.30
«	Øye	«	11.40
«	Grindaheim	«	12.5
«	Øylo	«	12.30
«	Kivsmo	«	12.44
«	Lomen	«	12.54
«	Løken	«	13.0
«	Vestre Slidre	«	13.20
«	Røn	«	13.45
»	Ulnes	«	13.57
«	Strand	«	14.10
på	Fagernes	«	14.25

I veikrysset til Tyin byttes bil.

Bergensbanens postekspedisjon.

(Oslo Ø.—Roa—)Hønefoss – Bergen.

1850. »R. f. N.« 22

Oslo ☆ { [7.25]. .i Bergen 20.55
23.0 — næste d. 10.45

Stopper kun for Gjøvikbanen. (Fælles linje)

Tøyen, stoppested
Grefsen, Oslo *lokal.*
Kjelsås
derm [illegible]
Nittedal
1475. 6 Slattum
*
(Åneby stoppested)
Hakadal
Harestua
Bjørgesæter
Grua
Roa { Roa er stoppested for både Bergensbn. og Gjøvikbn.

I.

Grindvoll
Jevnaker
1865 6
Østre Jevnaker
*
Viul
Hvals Stasjon
Hønefoss ⟶
Veme
Bårnås stoppested)
Sokna
Rallerud
Ørgenvika
Gulsvik
Flå
Austvoll stoppested)
⟶ Stavn i Hallingdal
Kolsrud
Bergheim
Bromma
Liodden
Nesbyen
1900. (↑) 3
Tunnhovd
*
Svenkerud
Gol
1918. 4 Hemsedal
*
Torpe
Ål, (1946 ⟶ Hol 6)
1942. 6 Leveld
*
(Hol jernbanestasjon)
1948. 6
Hol, 1946 ⟶ Ål 6 }†)
Hovet i Hallingdal
*
Geilo
2120. ↑ 2, 1
Skurdalen
Dagali
*
Ustaoset
Haugastøl

2180. *Sperilbanen.*
„R. N.“ 31
Hen
Hallingberg st.
Somma -
Ringen i Ådalen (Ringmoen)
Sperillen st. (Rænna)
7 eller 6
Viker i Ådalen
Nes i Ådalen
2194 ( ) 4
Storruste
Heldalen i Valdres
Begna (Sørum)
6 ⟶ Bjørgo st.
Valdresbnen

II.

Finse
Hallingskeid
Myrdal
4445. 7 Flåm, *Sogn* og *Indre Sogn*
*
Upsete
Mjølfjell
Reimegrend
Urdland
Kløve stoppested
Ygre
4442. 6 Kyte
*
Voss
Side-ruter m. v., se næste side!
*
Bulken
Evanger
4415. 2 Brekkhus
*
Bolstadøyri
Dale i Bruvik (Dale)
4410 7 Hamlagrø
*
Stanghelle
Vaksdal (4448)
Stavenes st.
Trengereid (4450)
[Forbindelse med Indre Nordhordland S. — Sørfjorden —]

4320 6 — 1/6—31/10
Årland i Samn. 4
Haga — (Brev- og avispost)
Tysse — 2
4290 *Midhordland*
*
Norheimsund
Øystese } 6
4150 *Hardanger*
*
4330. ( ) 2 (3) 1/11—31/5.
Årland i Samn.
Haga —
Tysse —
4290 *Midhordland*
*

Skyggestrand (Herland)
Garnes ⟶ Sørfjorden { Dagl. forbindelse over *Haus*
4391 6 Ytre-Arna 4450
*
Indre-Arna (Arna)
Espeland
Haukeland Stasjon
Helldals Stasjon
Nesttun

4390. »R. f. N.« 26 *Osbanen* ☆
Rådal
Stend
Kalandseidet
Syfteland ⟶ Lysekloster. *4290.*
Os, 4295 ⟶ Hegglandsdalen
Ulven eksercerpl., *Feltpostk.*
Hop
Fjøsanger
Minde
Kronstad,
Bergen ☆

8.10 *hverdager;* i Oslo samme d.	21.35
18.20 *ma., ti.,* i — *ti., on.* *to.,* [*fr.*],*lø.* i — *fr.,* [*lø.*],*sø.*	6.45
21.50 *sø., on.,* i — *ma., to.*	9.50

†) *Verdi*-posten leveres på *Ål!*

Bergensbanen.

I.

(Begna)
(Begndalen)
Bergheim
Bromma
Dagali
Flå
Geilo
Gol
Grindvoll
Gulsvik
Haugastøl
(Hedalen i Valdres)
Hen
Hemsedal
Hen
Hol
Hovet i Hallingdal
Hvals Stasjon
[Jevnaker, *direkte*]
Jevnaker, Østre
Kolsrud
Leveld
Liodden
Nes i Ådalen
[Nesbyen, *direkte*]
Rallerud
Ringen i Ådalen
[Roa]
Skurdalen
Sokna
Stavn i Hallingdal
[Storruste]
Svenkerud
Torpe
(Tunnhovd, *Nesbyen*)
Ustaoset
Veme
Viker i Ådalen
Viul
Ørgenvika
Ål

II.

(Arna, Indre)
Bolstadøyri
Brekkhus
Bulken
Dale i Bruvik
Espeland
Evanger
Finse
*Fjøsanger
Flåm †
Garnes
[Granvin]
Hallingskeid
Hamlagrø
[Haugsvik]
Haukeland Stasjon
Helldals Stasjon
*Hop
Indre-Arna
Kyte
Mjølfjell
Myrdal
[Mønshaugen]
*Nesttun
[Palmafossen]
[Reppen]
Reimegrend
[Skulestadmo]
Skyggestrand
[Stalheim]
Stanghelle
Trengereid
[Tysse i Samnanger]
[Upheim]
Upsete
Urdland
Vaksdal
[Vossestrand]
Ygre
[Ytre-Arna]
[Øvre-Granvin]
[Årland i Samn.]

Osbanen.

Hegglandsdalen
Kalandseidet
Os
Rådal
Stend
Syfteland

---

* I vestgående retning.
† Vestenfra også over Sogn.

Supplement

Grindvoll ⟶ Virstad — Grumstad — Sløiviken ✉ t. + r. 18 km.; 🚶 5 g. uktl.; m., t., t., f., l. kl. 12.0

*

Jevnaker

⟶ Hadelands Glasverk—Gjermbu t. + r. 22 km.; 🚶 søkndgl. kl. 10.30

1865 🚗 t. + r. 20 km.; søkndgl.

Jevnaker st., Glasverkets byggekompleks
Presteg., Vang Mølle Olimb,
Østre Jevnaker

✉ Fra Jevnaker kl. 10.30; i Ø. Jevnak. *fm.*
„ Ø. Jevnak. „ *md.* i J.aker kl. 15.30

⟶ Falstensrud—Lien, t. + r. 20 km.; 🚶 4 g. uktl.: m., t., t, .l. kl. 14.0

*

Hønefoss

⟶ Helgelandsmoen feltpost 🏍 kl. 12.0

I ⟶ Halsteinsrud, t. + r. 16 km.; 🚶 søkndgl. kl. 11.0
II ⟶ Hofsfoss—Rua — 10 - 🚶 — - „

2010 🚗 t. + r. 21,5 km.; søkndgl.

Klekken
Viul landh. — Lundstad

✉ Fra Hønefoss kl. 11.0; i Klekken *md.*
„ Klekken *em.*; i Hønef. kl. 15.0

*

2016 🏍 »*RN*« 550 og 559, 60 km.; søkndgl.

Norderhov

⟶ Åsa ✉ t. + r. 16 km.; 🚶 søkndgl. kl. 11.30

Steinsfjerdingen
2017 🚗 8 km.; søkndgl.
Hole

✉ Fra Steinsfj. kl. 11.0; i Hole kl. 11.45
„ Hole „ 8.45; i Steinsfj. *fm.*

I ⟶ Gratangen t. + r. 11 km.; 🚶 søkndgl. kl. 12.30
II ⟶ Vestbråten — 10 - 🚶 — - „

*

Krokkleiva ⟶ Nes i Hole ✉ t + r. 18 km. 🚶 3 g. uktl. t., t., l., kl. 12.0
Solihøgda
Oslo

✉ Fra Hønefoss kl. 10.0; i Oslo kl. 12.30
„ Oslo „ 8.0; i Hønef. „ 10.30

*

Veme ⟶ Bornås—Heiren t. + r. 28 km.; 🚗 søkndgl. *fm.*

*

Sokna
I ⟶ Åmot ✉ t. + r. 38 km.; 🚶 3 g. uktl.: t., t., l. *fm.*
II ⟶ Bråten ✉ — Havikskogen — 24 - 🚶 3 - — —„— -
III ⟶ Barnås—Bliksrud — 26 - 🚶 3 - — —„— „

*

Ørgenvika ⟶ Ørpen t. + r. 26 km.; 🚶 8 g. uktl.: t., t., l. kl. 11.30

*

Gulsvik ⟶ Lindelien t. + r. 25 km.; 🚶 3 g. uktl.: t., t., l. *md.*

*

Flå
I ⟶ Reiarsgard t. + r. 17 km.; 🚶 4 g. uktl.: m., t., t., l. *md.*
II ⟶ Stranden — 13 - 🚶 3 - — m., to., l. „

*

Bromma
I ⟶ Børtnesøygarden t. + r. 10 km.; 🚶 3 g. uktl.: m., o., f. kl. 13.0
II ⟶ Bø t. + r. 12 km.; 🚶 3 g. uktl.: t., t., l. kl. 13.0

*

Liodden ⟶ Toen t. + r. 37 km.; 🚶 2 g. uktl.: o., l. kl. 9.0

*

Nesbyen

⟶ Espeset (gj. Rukkedalen) t. + r. 36 km.; 🚶 sønkdgl. kl. 13.0
⟶ Velta—Dokken—Garnås — 28 - 🚶 3 g. uktl.; t., t., l. „ 9.0
⟶ Blingsmo—Viken — 15 - 🚶 3 - — —„— „ -

1900 🚗 t. + r. 60 km.; 3 g. uktl.: m., o., f.
Eidal, Eidal landh.
Tunnhovd

✉ Fra Nesbyen kl. 9.0; i Tunnh. *em.*
„ Tunnh. *em.*; i Nesb. *n. d.* kl. 10.0

*

Bergensbanen

Gol I ⟫→ Rudningen t. + r. 23,5 km.; søkndgl. kl. 13.30
II ⟫→ Grov—Rotnheim — 16 - 2 g. uktl.: o., l. „ 16.0
III ⟫→ Ro om Ødegård, Handelsl. ✉ — 20 - søkndgl. „ 13.30
⟫→ Granliene — 14 - 2 g. uktl.: t., t. „ 16.30
IV ⟫→ Engene — 18 - 4 - — m., o., t., l. „ 13.30
V ⟫→ Rust—Kamben—Møen — 42 - 2 - — ti., f. „ —

1918 🚌 32 km.; 3 g. uktl.: m., o., f.
Hemsedal

✉ Fra Gol kl. 13.15: fremme kl. 15.0
„ Hemsed. „ 10.0 : — *fm.*

I ⟫→ Torset—Skar t. + r. 10 km.; 2 g. uktl.: m., f. kl. 18.30
II ⟫→ Båstø—Eikre — 30 - 3 - — t., t., l. „ 7.0
⟫→ Lykkja — 24 - 2 - — ti., l. *fm.*
III ⟫→ Tuv—Grønslien — 28 - 3 - — t., t., l. kl. 7.0
⟫→ Lien skole — 9 - 2 - — ti., l. „ 8.0

*

Torpe ⟫→ Sire—Opheim t. + r. 20 km.; søkndgl. kl. 8.0

*

Ål I ⟫→ Kvinnegardslien t. + r. 20 km.; 4 g. uktl.: m., o., t., l. *em.*
II ⟫→ Sataøy — 20 - søkndgl.

1942 🚌 t + r. 48 km.; søkndgl.
Leveld
⟫→ Skarsgardshagen

✉ Fra Ål kl. 14.0 ; i Leveld kl. 15.30
„ Leveld *em.*; i Ål „ 18.0

*

1946 🚌 [t. + r. 37 km.]; søkndgl.
Hol
⟫→ Hovet

✉ Fra Ål kl. 14.0 | Fra Hovet kl. 12.0
i Hol „ 16.0 | i Hol *em.*
i Hovet „ 17.30 | i Ål kl. 18.0

⟫→ Sundlia t. + r. 22 km.; 3 g. uktl.: t., t., l. *em.*

*

Hol jernbanestasjon
1948 🚌 t. + r. 34 km.; søkndgl.
Hol } *Kun* alm. post.
Hovet } Ellers nr. 1946.

*

Geilo ⟫→ Trageton, t. + r. 20 km.; søkndgl. *em.*
2120 t. + r. 64 km.; 3 g. uktl.: m., o., f.
Skurdalen
Dagali

✉ Fra Geilo *em.*; i Dagali *aft.*
„ Dagali kl. 8.30; på Geilo kl. 15.0

*

Myrdal
4445 🚌 20 km.; dagl.

✉	Sø.	Ma.	Ti.	On.	To.	Fr.	Fr.	Lø.
F. Myrd.	7.0	16.50	7.0	7.0	7.0	7.0	16.50	7.0
i Flåm.	9.45	19.30	9.45	9.45	8.45	9.45	19.30	7.55
Kårdal ✉								
Berekvam ✉								
Dalbotn. ✉	Frå Flåm	20.0	20.0	21.0	20.0	20.0	20.0		20.0
Flåm i Aurl. ✉	på Myrd.	23.35	23.0	*on.* 9.30	23.30	23.0	23.30		22.0

Flåm (Freth.)
⛴ *Indre Sogn.*

*

Ygre
4442 🚌 5 km.; søkndgl.
Kyte

✉ Fra Ygre kl. 14.0 ; i Kyte *em.*
„ Kyte „ 11.0 ; i Ygre *md.*

*

Voss

⟫→ Kvitne i Bordalen t. + r. 20 km.; 3 g. uktl.: t., t., l. kl. 10.0
⟫→ Bømoen, henter ved ordonnans kl. 11.30 og kl. 18.30
⟫→ Tvildemoen —„— „ 9.0, 11.30 og 18.30

*

4425 🚌 »*RN*« *1252*, 36 km.; søkndgl.
Skulestadmo
Reppen
Vossestrand (Vinje)
I ⟫→ Hommedal t. + r. 17 km.; 3 g. uktl.: m., o., f, *fm.*
II ⟫→ Bystølen — 18 - 3 - — — -

Fortsettelse av rute 4425 næste side.

Voss, forts. av nr. 4425: *Voss - Stalheim*

Upheim
Haugsvik
Stalheim
4437
Gudvangen ⛴ *Indre Sogn*

Fra Voss kl. 11.0	Fra Gudvangen kl. 12.0
på Stalheim „ 12.45	på Stalheim „ 14.0
fra — „ 15.0	fra — „ 15.15
i Gudvangen „ 17.0	på — „ 17.0

*

4420 »*RN*« *1252*, 20 km.; søkndgl.
Palmefossen
Mønshaugen
Øvre-Granvin [Vassenden] (Voss—Ulvik, »RN« 1250)
4245 7 km.
Aurland ✉
Espeland ✉
Ulvik ⛴ *Hardanger*

Fra Voss kl. 11.0 ; i Ulvik kl. 13.15
„ Ulvik „ 8.0 ; på Voss „ 10.30

*

Granvin (Eide) ⛴ *Hardanger*

*

Bulken ⟶ Skjeldal, t. + r. 14 km.; 🚶 2 g. uktl.: m., to. *fm.*

*

Bolstadøyri ⟶ Øvstedal, t. + r. 20 km.; 🚶 2 g. uktl.: m., to. *fm.*

*

Dale i Bruvik ⟶ Nærmeste omegn, t. + r. 6 km.; 🚶 søkndgl. *fm*
4410 dagl. 20/6—20/9 (*ellers* 🚶 ⟶ Bergsdalen) 🚶 g. uktl: o., l., kl. 10.30
Bergsdalen ✉
Hamlagrø

Fra Dale kl. 10.30 ; i Hamlagrø kl. 12.30
„ Hamlagrø „ 12.30 ; på Dale „ 14.0

*

Stanghelle ⟶ Hesjedal t. + r. 14 km.; 🚶 2 g. uktl.: ti., f. kl. 10.0

*

Vaksdal ⟶ Ulvsnesøy ✉ 1 km.; 🚶 søkndgl. kl. 10.0
4448 5 km.; 1 g. uktl.: m.
Bruvik
⛴ *Indre Nordholdl.*

Fra Vaksdal kl. 10.0 ; i Bruvik kl. 11.30
„ Bruvik „ 7.0 ; på Vaksd. „ 8.30

*

Trengereid (også ⛴ *Indre Nordhordl.*)
4320 til *Midthordl.* over Tysse
i Samnanger
5 g. uktl.: m.,ti,o.,f.,l. avispost og alm. brevp.
2 - — s., to. *ogsåverdi-* og pakkepost
4290 til *Hardanger* over Norheimsund
søkndgl. avispost og alm. brevpost

Fra Trengereid kl. 9.15	Fra Øystese kl. 5.45
i Tysse „ 10.15	i Norh.sund „ 6.0
i Norh.sund „ 12.0	i Tysse „ 7.30
i Øystese „ 12.15	på Trengereid „ 8.30

*

Indre-Arna
4391 🚶 km.: dagl. ÷ to.
Ytre-Arna
⛴ *Indre Nordhrl.*

Fra Indre-Arna: m., o., f. kl. 7.0 ; i Ytre-Arna kl. 7.25
„ — s., ti. l. „ 9.15: i — „ 9.35
„ Ytre-Arna: m.,, o., f. „ 6.35; i Indre-Arna „ 6.50
„ — s., ti , l „ 8.10; i — „ 8.40

*

Nesttun I ⟶ Omegnen, rundrur, 23 km.; 🚶 søkndgl. *fm.*
II ⟶ Totland, t. + r. 17 - 🚶 2 g. uktl.: o., l. -

*

Osbanen

Stend ⟶ Fanahamaren—Valledalen, t. + r. 24.5 km.; 🚶 søkndgl. *fm.*

*

Kalandseidet I Kalandsvatnet rundt, 15 km., 🚶 3 g. 8ktl, m., o., f. *fm.*
II Grimmelandsdalen t. + r. 24 - 🚶 2 - — m., to. -

*

Syfteland ⟶ Lysekloster, søkndgl.

*

Ulven stasjon ⟶ Ulven feltpost. Utvekslingen sker i postkupeen ved ordonnans.

*

Os ⛴ *Midhordland*
I ⟶ Halhjem, t. + r. 18 km.; 🚶 søkndgl. *fm.*
II ⟶ Hattvik — 13 - 🚶 — -
4295 7 km.; søkndgl.
Hegglandsdalen

Fra Os kl. 11.30; fremme *fm.*
„ Hegglandsd. „ 10.0 ; — -

*

Fjøsanger ⟶ Grimstad-Steinevik t, + r. 27 km.; 4 g. uktl.: m., o., t., l. kl. 10[30]

Randsfjordbanens postekspedisjon.

(Oslo—) Drammen—Hønefoss.

1970. »R. f. N.« **27,** 28, 29, 36

(Fortsat fra forr. spalte)

Oslo
- [8.5] → Drammen
- 9.45 → Hønefoss
- [14.40] → Drammen, [18.50 → –

Stoppesteder felles med *Vestbanen* og *Sørlandsbanen.*

Drammensbanen, »Hvalstad—Lier«.

(Skarpsno stoppested)
Skøyen
Bestun
Lysaker
Stabekk
Høvik
Blommenholm
Sandvika
Slependen
Billingstad
Hvalstad (→ Sems landbrukssk.)
2247. 7 Holmenbukta
*

Asker
2250. 6 Vettre
Vollen i Asker
*
2256. 6
Lierskogen
*

Heggedal
Røyken
2258. 6
Sagfoss
Åros
2260. 6
Sætre
Storsand i Hurum
*
Nærsnes
Slemmestad (→ Røyken)
*
2265. 6 Hyggen
*

Spikkestad
Lier,
2270. („R. f. N." 39)
Lierbanen og „*Ringerike*"
(Landfald stoppested)
Egge Jernbanestasjon
Skjåstad
(Muggerud stoppested)
(Skjeggerud —"—
→ Tronstad Bruk
*
Sylling
2280 6 Øverskogen
*
[→ Krokkleiva, 2018
*

2275 („R. f. N." 39) „Ringerike"

Drammen, Br. Ø.

Drammen
2294. 6 Solbergelva
*

Gulskogen
Pukerud stoppested
Mjøndalen
Steinberg

(Hokksund i Eiker
„R. f. N." 29. Sørlandsbanen
Vestfossen
(Flisaker stoppested)
2365. „Statshaupmand Schwartz"
på Ekern „R. f. N." 460
Eidsfoss, 2350 → Tønsberg
*

Darbu
Krekling
Skollenborg
2070. 6 Hedenstad
Ljøterud
*
2075. a. 6 Hostveit
Evju i Sandsvær
Efteløt
2075. b. 6 Komnes
Passebekk
Hvittingfoss, 2320,
*

Kongsberg 2125. 3 Bolkesjø
2541. »R.N.« *Numedalsbanen*
*

Meheia
Hjuksebø
2595 »RN.« 34 *Rjukanbanen*
*

Holtsås
o.s.v. → *Brevik* (over Skien)
med sidelinje fra Nordagutu
til *Kragerø.*
*

Sørlandsbanen. (Se side 26.)

Burud
Skotselv
Åmot på Modum
2130. 6
Haugfoss
Simostranda
Solumsmoen
Nerstad i Buskerud
Prestfoss
Båsheim
Eggedal, Nedre
Eggedal
*

Geithus
Vikesund (→ St. Olafs bad)

Krøderbn. »R.N.« 38

(Hære stoppested)
Sysle
Snarum
Morud
Kløftefoss
Krøderen
2160. 6
Noresund
*

Drolsum
Nakkerud
Tyristrand
Ask Stasjon
(Hønefoss. 1850. *Bergensbanen.)*
2180. Sperilbanen »R.N« 31

Bør øst- og vestenfra pakkes på *Bergensbanen*

Hen
Hallingberg st.
Somma
Ringen i Ådalen (Ringmoen)
Sperillen st. (Rænna
7 eller 6
Viker i Ådalen
Nes i Ådalen
(4
Storruste
Heldalen i Valdres
*
Begna (Sørum)
Forbindelse også over *Valdresbn.*

Drammensbanen.

»Hvalstad—Lier.«

Asker
Egge Jernbanest.
Heggedal
Holmenbukta
Hvalstad
Hyggen
[Krokkleiva]
Lier
Lierskogen
Nærsnes
Røyken
Sagfoss
Skjåstad
Slemmestad
Spikkestad
Storsand i Hurum
Sylling
Sætre
Tronstad Bruk
Vettre
Vollen i Asker
Øverskogen
Åros

Randsfjordbanen.

Ask Station
Burud
Båsheim
Drolsum
Eggedal
Eggedal, Nedre
Geithus
Gulskogen
Haugfoss
Hokksund i Eiker]
Kløftefoss
Krøderen
Mjøndalen
Morud
Nakkerud
Nerstad i Buskerud
Noresund
Prestfoss
Simostranda
Skotselv
Solumsmoen
Steinberg
Snarum
Sysle
Tyristrand
Vikesund
Åmot på Modum

Supplement

Stabekk.

I ⟩⟩⟩→ Stein—Nordli, t. + r. 18 km.; 🚶 søkndgl. kl. 8.30
II ⟩⟩⟩→ Vestre Grav, — 15 — 🚶 — » —
III ⟩⟩⟩→ Østre — — 14 — 🚶 — » —

Sandvika.

I ⟩⟩⟩→ Tanum—Ise, t. + r. 24 km.; søkndgl. kl. 8.0
II ⟩⟩⟩→ Bærum meieri—Solihøgda, — 15 — — » —
III ⟩⟩⟩→ Bærums Værk—Venås — 14 — — » —

*

Hvalstad

2247 🚶 2 km.; søkndgl.
Holmenbukta

✉ Fra Hvalstad kl. 8.30; i Holmenbukta kl. 9.0
» Holmenbukta » 7.30; i Hvalstad » 8.0

*

Asker

⟩⟩⟩→ Ingelsrud, t. + r. 18 km. 🚶 søkndgl.

2250 🚗🚲 9,5 km.; søkndgl.
Vettre
Vollen i Asker

✉ Fra Asker kl. 9.30; på Vollen kl. 10.15
» Vollen » 11.0; » Asker » 11.45

*

2256 🚂 7 km.; søkndgl.
Lierskogen

✉ Fra Asker kl. 9.0; på Lierskogen kl. 9.15
» Lierskogen » 8,45; » Asker » 9.0

*

Heggedal I ⟩⟩⟩→ Solberg, t. + r. 13 km.; 🚶 5 g. uktl.: m., o., t., f., l. kl. 9.0
II ⟩⟩⟩→ Bjerkås, — 13 — 🚶 søkndgl. » —

*

Røyken
2258 17 km.; søkndgl.
Sagfoss
Åros
2260 , t. + r. 23 km.; søkndgl.
Sætre
Storesand
Fra Åros *fm.*; i Storesand *fm.*
» Storesand kl. 8.30: i Åros kl. 9.15

Nærsnes
Slemmestad
Fra Røyken kl. 8.45; på Slemmestad kl. 10.30
» Slemmestad *fm.* ; i Røyken *fm.*

Lier I → Sørsdal meieri, t. + r. 13 km.; søkndgl. *fm.*
II → Reistad, — 9 — — — —

Drammen.

I → Nedre Lier—Gullaug—Kjellstad, t. + r. 22 km.; søkndgl. kl. 10.30
II → Flåten—Åserudkroken, — 30 — — » —
III → Dambråten—Konnerud, — 22 — — » —
IV → Strømsgodset (bymess. bebygg.) — 12 — — » —
V → Solbergmoen —Steinset — 20 — — » —
VI → Nesbygden — 38 — — » —

1980 »RN« 980; 12 km.; *2 g. søkndgl.*
Krokstadelva
Fra Drammen kl. 10.0 og 16.30
» Krokstadelva » 8.15, 13.30 og 17.30

2300 »*RN*« *237*
Svelvik
2305 t. + r. 12 km.; søkndgl.
Åsheim i Buskerud
Fra Svelvik *em.* i Åsheim kl. 19.0
» Åsheim kl. 14.30, i Svelvik 15.30

Randsfjordbanen.

Gulskogen → Daler, t. + r. 12 km.; søkndgl. kl. 10.30

Mjøndalen → Krokstadelva—Temte, t. + r. 17 km.; søkndgl. kl. 10.30

Hokksund I → Horne, t. + r. 17 km.; søkndgl. kl. 10.30
II → Horgen—Skar, — 18 — 4 g. uktl.: m. o., f., l. » 11.0
III → Varlo, — 16 — søkndgl, » 11.0

Skotselv I → Værp, t. + r. 18 km.; 4 g. uktl.: m., o., f., l. kl. 11.15
II → Ødeskogen i Bingen, — 30 — søkndgl. *fm.*

Åmot I → Engen—Skreppen—Gustad, t. + r. 12 km.; søkndgl, kl. 11.30
II → Skibrek, — 15 — 4 g. uktl.: m., o., f., l. » —
III → Vestre Spone, — 13 — 4 » — —»— » —

2130 »RN« 867, 65 km.; søkndgl.
Haugsfoss
Simostranda
Solumsmoen
Fra Åmot kl. 11.30; i Eggedal kl. 17.0
» Eggedal » 4.0 ; i Åmot » 10.0
→ Rud på Greenskogen, t. + r. 36 km.; 2 g. uktl.: o., l. *fm.*

Nerstad i Buskerud
Prestfoss
I → Tangen, t. + r. 22 km.; 2 g. uktl.: o. l. *em.*
II → Vestre Hiåsen, — 22 — 2 » — — —

Båsheim
Nedre Eggedal
Eggedal → Nordbygden—Vestbygden, t. + r. 25 km.; 3 g. uktl.: t., t., l. kl. 8.30

Randsfjordbanen.

Vikesund I ⟫⟶ Tandberg, t. + r. 30 km.; søkndgl. kl. kl. 12.0
II ⟫⟶ Åsmundsrud—Torsby, — 14 — 3 g. uktl.: m., o., f. » —
III ⟫⟶ Øren, — 12 — » » — t., t., l. » —

*

Sysle ⟫⟶ Amundrud, t. + r. 14 km.; 🚶 2 g. uktl.: ti., f. kl. 13.0

*

Krøderen
2160 🚂 13 km.; søkndgl.
Sleviken ⟶ Redalen, t. + r. 22 km.; 🚶 3 g. uktl.: t., t., l. *em.*
Noresund I ⟫⟶ Fosslien, — 21 — 🚶 3 » — —»— —
II ⟫⟶ Greens skole, — 10 — 🚶 4 » — m., o., t., l. —
III ⟫⟶ Ringnes, — 20 — 🚶 4 » — —»— —
✉ Fra Krøderen kl. ca. 13.0; i Noresund kl. 13.30
» Noresund » » 11.30; i Krøderen » 12.0

*

Ask ⟫⟶ Sandaker, t. + r. 23 km.; 🚶 3 g. uktl.: t., t., l. kl. 12.30

Hønefoss, se under *Bergensbanen.*

Hen ⟫⟶ Somdalen, t. + r. 26 km.; 🐎🚜 4 g. uktl.: m., o., t., l. kl. 13.30

*

Ringen ⟫⟶ Elsrud, t. + r. 64 km.; 🚶 3 g. uktl.: t., t., l. kl. 14.30

*

Spilleren st. Rænna ✉
2180 🚂 26 km.; søkndgl. | ✉ Fra Rænna kl. 13.45; i Begna *em.*
Vixer i Ådalen | » Begna » 19.0; i Rænna *aft.*
Nes i —
2194 🚂 27 km.; 4 g. uktl.: m., o., f., l.
Bakkeholmen ✉ | ✉ Fra Nes kl. 15.30; i Hedalen kl. 18.30
Haugland ✉ | » Hedalen » 8.0; på Nes » 11.0
Storruste
Hedalen ⟫⟶ Åsli, t. + r. 20 km.; 🚶 4 g. uktl.: m., o., f., l. *em.*

*

Begna ⟫⟶ *Valdresbanen* over Bjørgo 🚂 »RN« 925.

*

Numedalsbanens postekspedisjon.

2541. »R. N« 32

Kongsberg 11.10

Pikerfoss stoppested
Gleda —
Svene
2085 3
Lyngdal i Numedal
Lampeand stoppested
Vangestad —
Flesberg
Bakkerud stoppested
Djupdal
Rollag
Tråen stoppested
Laugi
Veggli
Kjerre stoppested
Kravitfford —
Eidsstryken —
Norefjord —
→ Kravik
Gvammen stoppested
→ Sevle
Noreanlegget (Rødberg st.)
2080 6
Ulvdal i Numedal
2115 3
Brostrud
2110 6 Øygardsgrend

Brostrud
Djupdal
Flesberg
Kravik
Laugi
(Lyngdal i Numedal)
Sevle
(Svene)
Noreanlegget
Rollag
Uvdal i Numedal
Veggli
Øygardsgrend

Kongsberg.

I → Lurdalen, t. + r. 24 km.; 2 g. uktl.: o., l. *em.*
II → Ramberg, — 14 — 3 » — t., t., l. —

2125 t. + r. 30 km.; 3 g. uktl.
Bolkesjø
Fra Kongsb. m., o., f. kl. 14.0; fremme kl. 20.0
» Bolkesjø t., t., l. » 8.0; — » 14.0

Supplement

Svene → Fløterudsund—Belgen, t. + r. 28 km.; 2 g. uktl.: t., l. *fm.*
2085 14 km.; 3 g. utkl.: m., o., f.
Lyngdal
→ Dalegården—Landerud, t. + r. 24 km.; 2 g. uktl.: m., l. *em.*
Fra Svene *md.*; i Lyngdal *em.*
» Lyngdal *mg.*; i Svene *fm.*

Flesberg
I → Fløterudsund—Varåsmogen, t. + r. 18 km.; 2 g. utl.: km., f. *fm.*
II → Nerli, — 16 — 2 » — — *em.*
III → Rebrudsund, — 26 — 3 » — t., t., l. *fm.*

Djupdal → Engi, t. + r. 12 km.; 3 g. uktl.: t., t., l. *fm.*

Rollag → Stormoen, t. + r. 16 km.; 5 g. uktl.: m., t., t., f., l. *fm.*

Veggli → Risteigen—Kobbergarden, t. + r. 24 km.; 3 g. uotl: t., t., l. *fm.*

Kravik → Lunde skole, t. + r. 52 km.; 5 g. uktl.: m., t., t., f., l. *em.*

Noreanlegget
2080 10 km.; søkndgl.
Uvdal
Fra Noresund kl. 15.0; i Uvdal kl. 17.0
» Uvdal » 12.0; i Noresund » 14.0
→ Fläta, t. + r. 20 km.; 2 g. uktl.: o., l. *mg.*
2115 18 km.; 3 g. uktl.: t., t., l.
Brostrud
Fra Noreanlg. *em.*; i Brostrud *aft.*
» Brostrud *mg.* i Noreanlg. *fm.*

2110 13 km.; søkngl.
Øygardsgrend
Fra Noreanlegg. kl. 15.0; fremme kl. 17.0
» Øygardsgr. » 12.0; — » 14.0

Vestbanens postekspedisjon.

2220. »R. f. N.« 27, 28, 29, **36**

(Oslo—) Drammen—Eidanger.

— Kystlinjen —

= *Jarlsbergbanen.*

Oslo ☆ [6.45] [8.5] ⟶ Drammen — Larvik — Eidanger (— Brevik)
[19.0] ⟶ Drammen — Larvik

Stoppesteder fælles med *Randsfjordbn.* og *Sørlandsbanen.*

(Skarpsno stoppested)
Skøyen
Bestun
Lysaker
Stabekk
Høvik
Blommenholm
Sandvika
Slependen
Billingstad

Drammensbanen „Hvalstad—Lier"

Hvalstad
2247. 7 Holmenbukta
*

Asker
2250. 6 Vettre
Vollen i Asker
*

2256. 6 Lierskogen
*

Heggedal
Røyken
2258. 6
Sagfoss
Åros
2260. 6
Sætre
Storsand i Hurum
*

Nærsnes
Slemmestad ⟶ Røyken
*

2265. 6 Hyggen
*

Spikkestad
Lier
2270. („R. f. N." 22)
Lierbanen
(Landfald stoppested)
Egge Jernbanestasjon
Skjåstad
(Muggerud stoppested)
(Skjeggerud stoppested)
Tronstads Bruk
*
Sylling
(Svangstrand, *endest.*
dpsk. „Ringerike"
på Tyrifjorden
Øverskogen
Krokkleiva, 2018
*
(2280 6)
2275 6

Drammen Br.-Ø.

Drammen

☆ [6.10] ⟶ Vikesund
[6.25] ⟶ Hen

Jarlsbergbanen.

Drammen (Fortsettelse).
2300. („R. f. N." 237)

Svelvik
2305. 6 Åsheim i Buskerud
*

Berger i Vestfold
Holmsbu
Rødtangen
[o. v. til *Holmestrand*]
*

Gunnarsrud stoppested)
Skoger
Galleberg
Sande i Jarlsberg
Holm i Vestfold
Smørstein stoppested)

Holmestrand
2320. »R. f. N.« 40 a *Hvittingfossbanen.*

Nykirke
Skoppum
„R. f. N". 26
Borre
*

Horten
160. „R. f. N." 238
⟶ *Moss*
*
*

Adal
2340. 6 Undrumsdal
*

Barkåker

Hvittingfossbn
(Ramberg stoppest.)
Botne i Jarlsberg
(Gullhaug)
Hynnås

Fælles stoppesteder
Hildestad i Jarlsb.
Sundbyfoss
Hof i Jarlsberg

Eidsfossbanen
Barkost
(**Bakstvål** stoppested)
⟶ Fon
Svinevoll
Fossan i Jarlsberg
Revatal
Ramnes
Klopp i Jarlsberg
Fresti
(Ouli stop)

Kleppan
2328. 6 Vivestad
*
Hvittingfoss.
2495 6 Svarstad 4885 ⟶ Larvik
*
2075. b. 6 Komnes
Passebekk ⟶ Efteløt

Kopstad
Stubben (Brekke)
Eidsfoss

2365 ⟶ *Randsfjordbanen* ⟶ 2075

Tønsberg
2250. »R. f. N.« 41 *Eidsfossbanen* ☆

(*Tønsberg*, forts. fra forr. spalte.)
Sem
2415. 6 Fossnes i Jarlsberg → Tønsberg
Andebu
2420. 6 Kodal

*

Stokke
2440. 6 Melsomvik

*

Råstad
Sandefjord
Jåberg
Løve Stasjon
Viksfjord (Østby)
Grøtting stoppested
Larvik
2500. »R. f. N.« 887 B.
Fredriksvern

*

Kjose
(Ekenes stoppested)
Oklungen
Bjørkedal
Eidanger
2515. 3 Bergsbygda

*

„R. f. N." 27
Nystrand
Skjelsvik
Heistads Jernbanestasjon
Brevik
2875. („R. f. N." 244 → *Kristiansand*)
Langesund

Sørlandsbanen. 2898

*

Porsgrund
(Osebakken stoppest.)
Borgestad
Bøle
[Follestad stoppest]
Skien
2565. »R. f. N.« 468
Nordsjø postekspedisjon.
Gvarv-ruten
Skotfoss (også Bandak og *Sørlandsbn.*
Mælum
Helgen
Ulefoss (også Bandak og *Sørlandsbanen*)
Sandnesgrend
Årnes i Telemarken
Gvarv } Også *Sørlandsbn.*
2680. »R. f. N.« 470.
Bandaks postekspedisjon

*

»R. f. N.« 29 *Sørlandsbanens posteksp.*

*

Vestbanen.

Drammensbanen.

»Hvalstad—Lier.«

Asker
Egge Jernbanest.
Heggedal
Holmenbukta
Hvalstad
Hyggen
[Krokkleiva]
Lier
Lierskogen
Nærsnes
Røyken
Sagfoss
Skjåstad
Slemmestad
Spikkestad
Storsand i Hurum
Sylling
Sætre
Tronstad Bruk
Vettre
Vollen i Asker
Øverskogen
Åros

Jarlsbergbanen.

Kystlinjen Drammen—Eidanger.
(Herunder også Eidsfossbanen og Hvittingfossbn.)

Adal
Andebu
Barkåker
Barkost
[Berger i Vesfold]
***Bergsbygda**
Bjørkedal
[*Bøle]
Borre
Botne i Jarlsberg
[*Borgestad]
***Eidanger**
Eidsfoss
Fresti
Fon
Fossan i Jarlsberg
Fossnes i Jarlsberg
Galleberg
***Heistad Jernbanest.**
Hildestad i Jarlsb.
Hof i Jarlsberg
Holm i Vestfold
[Holmsbu]
Hvittingfoss
Hynnås
Jåberg
Kjose
Klopp i Jarlsberg
Kleppan
Kodal
Kopstad
Komnes
Løve Stasjon
Melsomvik
Nykirke
***Nystrand**
Oklungen
Passebekk
Ramnes
Revatal
[Rødtangen]
Råstad
Sande i Jarlsberg
Sem
***Skjelsvik**
Skoger
Skoppum
Stubben
Stokke
Sundbyfoss
Svarstad
Svinevoll
Undrumsdal
Viksfjord
Vivestad
[Åsheim i Buskerud]

* I retning *vestover* (sydover). Bør dog sendes over *Sørlandsbanen.* (Felles stoppesteder)

Supplement

Sande ⟶ Sandø, t. + r. 20 km.; søkndgl. kl. 10.45

*

Holmestrand

⟶ Ramberg tub.hjem — Fossdalen, t. + r. 14 km.; 5 g. uktl.: m., t., t., f., l. kl.12.0

2330 30 km.; søkndgl.
Grettebygd
Våle i Jarlsberg

Fra Holmestr. kl. 12.0; i Våle kl. 13.0
„ Våle „ 13.30; i H.str. „ 14.30

I ⟶ Hengsrud, t. + r. 13 km.; 5 g. uktl.: m., t., t., f., l. *em.*
II ⟶ Skjeggestad — 30 - 5 - — —„— -

*

Nykirke I ⟶ Falkenstein—Guttulsrød, t. + r. 14 km., 5 g. uktl.: m., t., t., f., l. *em.*
II ⟶ Bruserød—Freberg — 14.5 - 5 - — —„— -

*

Horten

⟶ Stemnes—Grønlien—Granly; søkndgl. *md.*

*

Adal
2340 3.2 km.! søkndgl.
Undrumsdal

Fra Adal kl. 11.40; fremme kl. 12.10
„ Undrumsd. „ 10.20; — „ 10.50

⟶ Knudstad landh. — Knapstad, t. + r. 16 km.; søkndgl. *md.*

*

Barkåker ⟶ Hun—Ro, t. + r. 23 km.; 5 g. uktl.: m., t., o., f., l. em.

*

Eidsfoss—Hvittingfossbanen

Hildestad ⟶ Bakke, t. + r. 10 km.; 4 g. uktl.: m., t., t., l. kl. 13..

*

Eidsfoss ⟶ Hesthamar—Torrud—Tryterud, t. + r. 18 km.; 2 g. uktl.: o., l. kl. 9,30

*

Kleppan
2328 14 km.; søkndgl.
Vivestad

Fra Kleppan kl. 14.0; i Vivestad kl. 16.0
„ Vivestad „ 11.0; i Kleppan „ 13.0

*

Hvittingfoss
2075 34 km.; søkndgl.
Komnes

Fra Hvittingfoss *em.*; i Passebekk *em.*
„ Passebekk *aft.*; i Hvittingfoss *aft.*

Passebekk ⟶ Surlia, t. + r. 20 km.; 2. g. uktl.: ti, l. *fm.*
Efteløt
NB.! Efteløt har også forb. med ***Sørlandsbn.*** over Skollenborg.

*

Fon ⟶ Ruteig—Kaulsrud—Sjanes, t. + r. 13 km.; 3 g. uktl.: t., t., l. *em.*

*

Svinevoll ⟶ Lislebø—Heierstad—Hjerpekjønn, t. + r. 10 km.; 3 g. uktl.: t., t., l. *em.*

*

Ramnes ⟶ Skjeggerød t. + r. 10 km. 2 g. uktl.: o., l. *em.*

*

Tønsberg

I ⟶ Fyllpå (Østre Slagen) t. + r. 25 km.; søkndgl. *em.*
II ⟶ Vestre Slagen — 24 - — -
III ⟶ Munkerækken — 9 - — -

*

2415 »*RN*« ***1013***,s søkndgl. ⟶ Andebu, se *Jarlsbergbanen*

*

2374 »*RN*« ***1025***, 7.7 km.; søkndgl. (Og den ene av to på hinanden følgende helligdager)
Foynland
Hersøysund

Fra Tønsberg kl. 14.0; i Hersøysund kl. 14.20
„ Hersøysund „ 8.30; i Tønsberg „ 9.0

\+

Forts. næste side

2375 »*RN*« ***1034,*** 10 km.; søkndgl. (Og den ene av to på hinannen følgende helligdager

Råel ✉, Bogen ✉
Jersøy
Valløy

✉ Fra Tønsberg kl. 13.0; i Valløy kl. 13.40
„ Valløy „ 8.0; i Tønsb. „ 8.40

2335 »*RN*« ***1014 og 1017,*** 12 km.; *2 g.* søkndgl.

Tverved ✉
Åsgårdstrand

✉ Fra Tønsberg kl. 9.15 og 12.30; i Åsg.str. kl. 9.45 og 13.0
„ Åsg.str. „ 9.0 - 18.0; i Tønsb. „ 9.30 - 18.30

⟶ Omegnen, t. + r. 13 km. 🚶 søkndgl. *fm.*

2395 »*RN*« ***1024,*** 3,6 km.; *2 g. søkndgl.* (Og den ene av to på hinannen følg. helligdager)

Nøtterøy
I ⟶ Tørbjørnrød, t. + r. 22 km.; 🚶 søkndgl. *em.*
II ⟶ Sem — 14 - 🚶 — -
III ⟶ Ekenes — 12 - 🚶 — -

Torød

✉ Fra Tønsberg kl. 10.30 og 13.0; i Torød kl. 11.0 og 13.30
„ Torød „ 9.0 - 14.0; i Tønsb. „ 9.30 - 14.30

2378 »*RN*« ***239c,*** 15 km.; søkndgl.
Tønsb. Befestninger, (Håøya)

✉ Fra Tønsberg kl. 14.0; fremme kl. 15.0
„ — Befestn. „ 8.30; — „ 9.30

2400 »*RN*« ***239c,*** 16 km.; søkndgl.
Veirland

✉ Fra Tønsb. kl. 14.0; i Veirland kl. 15.30
„ Veirland „ 8.0; i Tønsb. „ 9.30

2385 »*RN*« ***1020,*** 21 km.; (Og den ene av to på hinannen følgende helligdager)

Teie
Nøtterøy ⟶ Bergan ✉ Knarberg t. + r. 14 km.; 🚶 søkndgl. *em*
[— har også direkte søkndgl. forbindelse med Tønsberg.]
Kjøpmannskjær ⟶ Sundene ✉ t. + r. km.; 🚶 søkndgl. *em.*
Tjøme I ⟶ Glenne ✉ Mågerøy ✉ t. + r. 18 km.; 🚶 søkndgl. *em.*
II ⟶ Bjørnevåg — 12 - 🚶 — -
III ⟶ Ormelet — 10 - 🚶 — -
NB.! Tjøme har i badetiden søkndgl. forb. med *Tønsberg* over Hvasser.

2382 »*RN*« ***239a,*** 30 km.; skøndgl.

Vikerholmen
Hvasser [1/7—15/8 også over Tjøme]

✉ Fra Tønsberg kl. 14.0; i Hvasser *em.*
„ Hvasser *fm.* i Tønsberg kl. 10.0

Sem ⟶ Tarandrød, t. + r. 15 km.; 🚶 5 g. uktl: m., t., t., f., l. *em.*
II ⟶ Vear — 5 - 🚶 5 - — „ —

2415 »*RN*« ***1013,*** 16 km.; søkndgl.; *ruten går ut fra Tønsberg*

Fosse i Jarlsberg
Gravdal ✉
Andebu

✉ Fra Tønsberg kl. 12.30; i Andebu kl. 13.15
„ Andebu „ 8.45; i Tønsb. „ 10.0

⟶ Høijad, t. + r. 22 km., 🚶 søkndgl.; *em.*

2420 🚶 t. + r. 26 km.; søkndgl.
Bråvoll ✉ ⟶ Dal, t. + r. 14 km.; 🚶 3 g. uktl.; t., t., l. *em.*
Trevland ✉
Hvitstein ✉ ⟶ Heia, t. + r. 20 km.; 🚶 3 g. uktl.: t., t., l. *em.*

Kodal

✉ Fra Andebu kl. 14.00 🚶 i Kodal kl. 16.30
„ Kodal „ 16.45 🚶 i Andebu „ 18.30

Stokke
I ⟶ Sørby i Skjee ✉ — Vennersborg ✉ t. + r. 25 km.; 🚶 søkndgl. *em.*
II ⟶ Sandsgrinda — 27 - 🚶 — -
III ⟶ Gudbrandsrød — 19 - 🚶 — -

2440 3 km.; søkndgl.
Melsomvik

✉ Fra Stokke kl. 12.30; i Melsomvik kl. 13.0
„ Melsomvik „ 11.15; i Stokke „ 11.45

Jarlsbergbanen

Sandefjord

I ⟫⟶ Kamfjord—Viudal—Framnes, t. + r. 20 km.; søkndgl. kl. 8.0
II ⟫⟶ Kruken—Skolmerød—Elgesem — 10 - — — „ 14.0
III ⟫⟶ Ronvik—Lystad—Virek — 14 - — — „ —
IV ⟫⟶ Skrovestad—Frebere—Helgerød — 30 - — — „ —
V ⟫⟶ Mørk—Klavenes—Gogsjø — 32 - — — „ —
⟫⟶ Skinmo—Årkvisla — 13 - — — „ —
⟫⟶ Holmen—Heia — 20 - — — „ —
VI ⟫⟶ Haukerød—Fevang—Åkal — 19 - — — „ —
VII ⟫⟶ Østerøy—Ormestad—Vesterøy — 30 - — — „ —

*

Løve st. I ⟫⟶ Ula ✉ Eftang, t. + r. 22 km.; II ⟫⟶ Kjerringvik — 14 — III ⟫⟶ Lingum — 16,5 — } 5 g. uktl.; m., t., t., f., l. kl. 14.30 (7. juli og ang. søkndgl.)

*

Larvik

I ⟫⟶ Solum t. + r. 30 km.; 3 g. uktl.: t., t, l. kl. 13.30
II ⟫⟶ Vestre Tjølling — 16 - 5 - — m., t., t., f., l. —
III ⟫⟶ Holheim ✉ 16 - *ekspr.* søkndgl. kl. 14.30

2461 3 km.; *2 g.* søkndgl. Østre Halsen | ✉ Fra Larvik kl. 9.0 og 18.30; i Ø.Halsen kl. 9.10 og 14.40
„ Ø.Hals. „ 12.45 - 17.30; i Larvik „ 12.55 - 17.40

*

2465 49 km.; søkndgl.
Hedrum I ⟫⟶ Ringdal, t. + r. 25 km.; 4 g. uktl.: m., t., t., l. *aft.*
II ⟫⟶ Vestrum — 18 - 4 - — —„— -
Kvelde I ⟫⟶ Lysebu—Kveldsvik, t. + r. 23 km.; 3 g. uktl.: t., t., l. *aft.*
II ⟫⟶ Rimstad—Bergan — 17 - 3 - — — -
Hvarnes ⟫⟶ Hellenes, t. + r. 16 km.; 3 g. uktl.: t., t., l. *aft.*
Steinsholt ⟫⟶ Tveiten—S. Vierød, t. + r. 14 km.; t., t., l. *aft.*
Styrvoll } t. + r. 19 km.; Svarstad } 4 g. uktl.: m., o. f., l. | ✉ Fra Styrvoll *em.*; i Svarstad *em.*
„ Svarstad *aft.*; i Styrvoll *aft.*
I ⟫⟶ Kroken t. + r. 13 km.; 3 g. uktl.: t., t., l. kl. 16.30
II ⟫⟶ Hvittingfoss — 13 - søkndgl.
✉ Fra Svarstad kl. 13.30; i Hvittingfoss *em.*
„ Hvittingfoss „ 16.0; i Svarstad *aft.*

NB.! Hvittingfoss har hovedforbindelse med *Hvittingfossbn.*

*

✉ Fra Larvik kl. 14.10; i Svarstad 17.30
„ Svarstad „ 6.0 ; i Larvik 8.30

*

2505 »*RN*« *1059,* 18 km.; søkndgl. Halle ✉ Tanum ✉ | ✉ Fra Larvik kl. 14.0; i Nevlungsh. kl. 15.0
„ Nevl.h. „ 16.0; i Larvik „ 17.0
Helgeroa ⟫⟶ Mørjerød, t. + r.; 25 km.: 2 g. uktl.: o., l. kl. 15.0
Nevlungshamn

*

2500 »*RN*« *1056,* 7 km.; *2 g.* søkndgl. Jordet skole ✉ *Fredriksvern* | ✉ Fra Larvik kl. 7.0 og 13.50; i Fr.vern kl. 7.20 og 13.0
„ Fr.vern „ 8.0 - 17.30; i Larvik - 8.20 - 7.50

*

Sørlandsbanens postekspedisjon.

(Oslo—) Hokksund—Kongsberg, Nordaguta {Skien—Brevik / Kragerø

2540. »R. f. N.« 29,

[Randsfj.bn.] Drmns.bn.

Oslo ★ [8.5], 23.0

Drammen

2220. »R. N.« 36 Skien *(kystlinje) = Vestbanen. (Jarlsbergbn.)*

Mjøndalen

Hokksund i Eiker

[1970. »R. N.« 27 *Hønefoss* (og Sperillen) *Randsfjordbanen*

Vestfossen
Darbu
Krekling
Skollenborg

(Flisaker stoppested)
2365. „Statshaupm Schwartz"
på Ekern „R. N." 460
Eidsfoss, 2350
Tønsberg

2070. a. 6 Hedenstad
Ljøterud

2075. a. 6 Hostveit
Evju i Sandsvær
Efteløt *Hvittingfossbn.*

Kongsberg 2129. 3 Bolkesjø

2541, „R.N." 32 *Numedalsbn. se side 21*

Svene

2085 3
Lyngdal i Numedal

[Flesberg og videre

Sandsværmoen stoppested
Saggrenda —

Meheia
Øysteinstul stoppested

Hjuksebø

2585 »R.f.N.« 34 *Rjukanbanen*

Rjukanbanens postekspedisjon.

Tinnegrend

Notodden

6 Tuddal

2580 *„RN" 1097,* søkndgl.
Rygi
Sauer
Ørvella
Omnefossen
Sauland
Lonar
Hjartdal

Lisleherad
(Grønvollfoss stoppested)
Årlifoss
Gransherad
Tinnoset

„R. f. N." 475,
„Gausta"
Busnesgrend (Galten)
Hovin i Telemark
Grasdalen

Mæl
Miland i Telemark
Øverlands Stasjon
Ingolfsland stoppested

Rjukan

2615 6
Vedmork

2595 „Gausta" *på Tinsjø*

Tinns Austbygd

2605 3
Tessungdalen

Atrå (Mårvik)
Tinn i Telemark
(Sigurdsrud)

Holtsås
Forts. næste spalte.

Holtsås
(Forts. fra 1ste spalte).

Nordagutu

Linje til Kragerø

„R. N". 30 ★

Akkerhaugen
Årnes i Telemark
Ulefoss

2697 6 Fen

Gvarv
Bø i Telemark

2660. 6 Øvre Bø
Ytre Seljord
Seljord

2625. 3
Flatdal

2630. 2
Åmotsdal

Svartdal

Brunkeberg
Meås
Kviteseid
Bandak

2668. 3 Hørte

2670. 6 Oterholt

Tjønnås
Svenseid
Lunde i Telem.

Også *Bandak* »RN« 470

Tyri stoppested
Naksjø —
Kjosen —

Drangedal

2920 6
Bostrak
Tørdal
Grova

2945. 3 Homleid

Eggevåg stoppested

Nestlandsvatn

2929 6 Vefall

Merkebekk
Farsjø
Sannidal
Vadfoss

Kragerø

2870 „R.N." 218
Oslo—Bergen

Linje til Brevik

[»R.N.« 29 ★ forts.]

Dalsvatn
Valebø jernbanest.
Valebø

Nisterud stoppested
Hoppestad —

Skien ★

2680 »R. N.« 470
Bandak
Skotfoss
Ulefoss (også Nordsjø)
o.s.v.

2565 »R. N.« 468
Nordsjø

Piskodden
Kulhuset

Bøle
Borgestad
Porsgrund

Eidanger (Også Jarlsbergbn.)

2515. 3 Bergsbygda

„R. f. N." 37
Nystrand
Skjelsvik
Heistads Jernbanestasjon

6 Kun nordfra til Sørlandsbanen

Brevik

2875. („R. f. N." 244
Kristiansand

Langesund

2890, 6
Åby

2892 2
Breisand

Ødegårdens Verk

2895. 3
Rørholt

fra til Sørlandsbn. 2898

Sørlandsbanen.

D—B
(Drammen—Brevik)

**Bergsbygda
[Bolkesjø]
**Borgestad
**Breisand
**Bøle
Dalsvatn
Darbu
Efteløt
*Eidanger
Evju i Sandsvær
††Fiskodden
Flatdal
Hedenstad
**Heistad Jernbanest.
Hjartdal
Hjuksebø
†Hokksund i Eiker
Holtsås
Hostveit
Krekling
††Kulhuset
Ljøterud
Lonar
[Lyngdal i Numedal]
Meheia
†Mjøndalen
**Nystrand
Rygi
**Rørholt
Sauland
**Skjelsvik
Skollenborg
Skotfoss
[Svene]
Tinnegrend
Tuddal
[Ulefoss]
Valebø
Vestfossen
**Ødegårdens Verk
Ørvella
**Åby
Åmotsdal

* Også Jarlsbergbn.
** *Kun* nordfra.
† Også Ransfjordbanen.
†† Også Nordsjø.

N—K
(Nordagutu—Kragerø)

Akkerhaugen
Bostrak
Brunkeberg
Bø i Telem.
Bø, Øvre
Drangedal
*Farsjø
Fen
Flatdal
Grova
Gvarv
Homleid
Hørte
**Kviteseid
Lunde i Telem.
Merkebekk
Meås
Neslandsvatn
[Nordagutu]
Oterholt
*Sannidal
Seljord
Seljord, Ytre
Svartdal
Svenseid
Tjønnås
Tørdal
[Ulefoss]
*Vadfoss
Vefall
Ytre Seljord
Øvre Bø
Åmotsdal
Årnes i Telem.

* Kun i sydg. retn.
** Også Bandak

Rjukanbanen.

Atrå
Busnesgrend
[Flatdal]
Gransherad
Grasdalen
[Hjartdal]
Hovin i Telem.
Lesleherad
[Lonar]
Miland i Telem.
Mæl
[Rjukan, direkte]
[Rygi]
[Sauland]
[Svartdal]
Tessungdalen
Till i Telem.
[Tinnegrend]
Tinnoset
Tinns Austbygd
[Tuddal]
Vedmork
[Ørvella]
Øverland Stasjon
Årlifoss

Supplement

Vestfossen I ⟶ Hegstad, t. + r. 14 km.; 3 g. uktl.: t., t., l, kl, 18.30
II ⟶ Østerud — 15 - 2 - — o., l. „ 12.0

Darbu I ⟶ Hakaviken, t. + r. 24 km.; 2 g. uktl.: ti., fe. kl. 11.0
II ⟶ Dokka — 11 - 2 - — — „ „

Skollenborg
2070 11 km.; søkndgl.
Hedenstad
Ljøterud

Fra Skollenborg *fm.*; i Ljøterud *md.*
„ Liøterud *mg.*; i Skollenborg *fm.*

2075a 28 km.; søkndgl.
Hostveit
Evju i Sandsvær
Efteløt

Fra Skollenborg *fm.*: i Efteløt *md.*
„ Efteløt *em.*; i Skollenb. *em.*

2075b ⟶ *Hvittingfossbanen*, s. d.

Kongsberg. *Se Numedalsbanen*

Notodden

Rjukanbanen

⟶ Simones, t, + r. 34 km.; 4 g. uktl.: m., t., t., l. kl, 9.0

2580 «*RN» 1097* ⟶ Hjartdal

2620 45 km.; søkndgl.
Tuddal

Fra Notodden kl. 14.0; i Tuddal kl. 16.30
„ Tuddal „ 8.0; i Notodden „ 10.0

⟶ Bondal, t, + r. 17 km.; 2 g. uktl.: m., f. kl. 13.0

Gransherad ⟶ Vik, t. + r. 20 km.; 3 g, uktl.: t., t., l, kl. 15,0

Hovin ⟶ Lindøy, t, + r, 28 km,; 3 g, uotl.: t., t , l, kl, 40,30

Miland ⟶ Fagerstrand hôtel Strand, t, + r, 20 km,; 2 g. uktl,: ti,, f, *fm*,

Rjukan

2615 6 km.; søkedgl.
Vedmork

Fra Rjukan kl. 14.0; i Vedmork *em.*
„ Vedmork „ 15.0: i Rjukan kl. 16.0

Tinns Austbygd
2605 t. + r. 42 km.;
3 g. uktl.: t., t.. l.
Tessungdalen

Fra TinnsAustb. kl.8.0; fremme *md.*
„ Tessungdal *em.* — *aft.*

Tinn I ⟶ Steinsbøle gi, Mårdalen. t, + r. 42 km,; 2 g. uktl,: ti., l, kl, 8.0
II ⟶ Øvre Gjøystdal — 24 - 1 - — fr, „ „

Bø 2660 *RN 1117*, 54 km.; søkndgl. ⟶ Kviteseid, se *Bandak*

⟶ Varnheia, t, + r. 46 km., 3 g. uktl.: t., t., l. kl, 7.0

2670 t. + r. 4 km.; søkndgl.
Oterholt

Fra Bø kl. 14.30; i Oterholt kl. 15.30
„ Oterholt „ 12.0; i Bø „ 13.0

2668 4 km.; søkndgl.
Hørte

Fra Bø kl. 14.45; i Hørte kl. 15.45
„ Hørte „ 13.30; i Bø „ 14.30

Øvre Bø ⟶ Vefall t, + r, 16 km,; 3 g, uktl,: t., t,, l. kl, 14.45

Sørlandsbanen

Lunde I ⟶ Hegland i Landsmarken, t. + r. 24 km.; 2 g. uktl.: o,, l. kl. 11.30
II ⟶ Gåserud — 14 - 3 - — t,, t,, l, „ „

Drangedal
⟶ Oseid—Synnedal ✉ t. + r. 40 km.; søkndgl. *mg.*
2920 60 km.; søkndgl.
Bostrak
Tørdal
Grova
✉ Fra Drangedal *em.*; i Grova *em.*
„ Grova kl. 6.0; i Drangedal *md.*
2945 t. + r. km.; 3 g. uktl.: t., t., l.
Dale
Homleid
✉ Fra Grova kl. 8.0; fremme kl. 9.15
„ Homleid „ 9.0; — „ 10.30

Neslandsvatn
⟶ Sagmoen, t. + r. 22 km.; søkndgl. *fm.*
2929 20 km.; søkndgl.
Vefall
✉ Fra Neslandsvatn *fm.*; i Vefall *fm.*
„ Vefall *mg.*; i Neslandsv. *fm.*

Sannidal I ⟶ Refsdalen ✉ t. + r. 8 km.; søkndgl. *em.*
II ⟶ Søndbø, — 26 - — -

Vadfoss ⟶ Helle ⟶ Kragerø, se under *Kragerø*

Skien

I ⟶ Gravlid skole t. + r. 18 km.; 3 g. uktl.: t., t., l. kl. 14.30
II ⟶ Sneltveit—Løberg—Ballestad — 19 - søkndgl. „ —
III ⟶ Fossum—Gulset — 19 - — „ —
IV ⟶ Bjerknes ✉ — Solum — 30 - — „ —

2542 t. + r. 24 km; søkndgl.
Jønnevoll
Mofossen
✉ Fra Skien m,, o., f. kl. 14.0; i Mofoss kl. 17.0
„ Mofoss — *em.* i Skien - 19.0
✉ „ Skien t. t. l., kl. 14.0 i Mofoss - 17.0
„ Mofoss — *em.* i Skien - 19.0

⟶ Luksefjell ✉ Bø kapel t. + r. 32 km,; 2 g. uktl.; o,, l. kl. 7,30

2555 17 km.; 3 g. uktl.: t., t., l.
Siljan
⟶ Austad ✉ Moholt, t. + r. 20 km.; 3 g. uktl.; t., t., l. kl. 16.0
2957 17,5 hm.; 3 g. uktl.: t., t. l.,
Søland
⟶ Grorud
✉ Fra Skien kl. 14.0:
i Siljan „ 16.0;
„ Søland „ *aft.*
fra Søland *md.*
i Siljan kl. 16.30
„ Skien „ 18.30

Nordsjø
Skotfoss I ⟶ Kastet, t. + r. 6 km.; søkndgl. kl. 13.30
II ⟶ Åfoss — 9 - — „ 13.0
Mælum ⟶ Stavdal ✉ Melfald, t. + r. 26 km.; søkndgl. kl. 17.0

Bøle ⟶ Ballestad, t. + r. 8 km.; 4 g. uktl.; m., o,, f., l. kl. 14.15

Borgestad ⟶ Menstad, t. + r. 12 km.; søkndgl. kl. 14.0

Porsgrund

I ⟶ Øvrum, t. + r. 16 km.; søkndgl. kl. 14.45
II ⟶ Herøy — 9 - — „ —
III ⟶ Nauset — 16 - — „ —
2510 11 km.; søkndgl.
Langangen
✉ Fra Porsgrund *em.*; fremme *em.*
„ Langangen „ — *aft.*

Sørlandsbanen — *Porsgrund* forts. fra forr. s.

2530 15 km.; søkndgl.
Bolvik

✉ Fra Bolvik *em.*; i Kilebygd kl. 17.0
» Kilebygd kl. 15.0; i Bolvik *em.*

2535 t. + r. 7 km., 4 g. uktl.: m., o., f. l.
Kilebygda

Herre

✉ Fra Porsgrund kl. 15.0; i Herre kl. 16.30
» Herre » 17.0; i Porsgr. » 19.0

Eidanger
2615 7 km.; 3 g. uktl.: t., t., l.
Bergsbygda

✉ Fra Eidanger kl. 14.30; fremme kl. 16.30
» Bergsbygda « 12.0; — » 14.0

Bandaks postekspedisjon.

(Skien—Flå-, Kviteseids- og Bandaks-vandene).

2680. »R. f. N.« 470.

Skien ★ [8.30]

I.

Skotfoss } Også Nordsjø og *Sørlandsbanen*
Ulefoss }
Vrangefoss } 269
Lunde i Telemark
Kjeldal } (2700 4 †)

Strengen →
Flåbygd
Kilen →
Bergestå
Fjågesund → } (2715 4 †)

II.

Spjotsodd
Smedodden) —
2825. »*RN*« *1119*, (50 km.) søkndgl. 6 Vrådal (2830 †)
Vråliosen
Nissedal, Nordre
Nissedal
Fjone
→ Trenngen
(Åmlibanen)

Kviteseid (Kirkebø) (2830 †)
2720. 6 Brunkeberg (2740)
Meås
Seljo r
2625. (Flatdal)
2630. 3 Åmotsdal
Svartdal
} 2660 »RN« 1117 (50 km.) Kviteseid —Bø *Sørlands-banen*

Lårdal (2740, 2810 †)
2745 »*RN*« *1223*, 51 km.; 3 g. uktl: m., o., f.
Øvre Lårdal
Høydalsmo
Øyfjell
Rauland

Bandaksli
2810. »*RN*« *1122*, søkndgl.
Veum
Hegglandsgrend
Fyresdal
2813 2 Kilegrend } 3 »RN« 480

Dalen i Telemark → 2800 3 Ljostad
Børtegrend, 2790

2770 3 Ravnegjuv } (2765 3†) → 2820. 3 Koldkinn
Åmdals Verk

2775 3
Nesland
Vinje, Ytre 2790 } (2780 †)
Vinje 2790 } (2775 b †) → Høidalsmo
2776 { Vinjesvingen, Grungedal, Edland } 2790
[Vågsli brevhus]
Haukeliseter

† Utenfor dampskibsruten.

I.

Bergestå
Fjågesund
Flåbygd
Kilen
Kjeldal
[Lunde i Telemark]
(Skotfoss)
Strengen
Vrangefoss

II.

Bandaksli
Brunkeberg
Børtegrend
Dalen i Telemark
Edland
Fjone
Fyresdal
Grungedal
Haukeliseter
Hegglandsgrend
(*Hjartdal)
Høydalsmo
Kilegrend
Koldkinn
Kviteseid
Lårdal
Lårdal, øvre
Ljostad
Meås
Nesland
Nissedal
Nissedal, Nordre
Rauland
Ravnegjuv
Spjotsodd
Veum
Vinje
Vinje, Ytre
Vinjesvingen
Vrådal
Vråliosen
Øyfjell
Åmdals Verk

Supplement.

(Smeodden) Vrådal—Treungen, *Amlibanen* »*RN*« *1119.*

*

Kviteseid

I ⟩⟩⟩→ Utsond—Holtan, t. + r. 15 km.; 4 g. uktl.: m., o., f., l. kl. 16.30
II ⟩⟩⟩→ Dalane i Brunkeberg, — 24 — 3 » — t., t., l. » 13.0

2660 »*RN*« *1117,* 54 km.; søkndgl.

Brunkeberg

I ⟩⟩⟩→ Haugen i Morgedal t. + r. 16 km.; 3 g. uktl.: t., l. kl. 15.30
II ⟩⟩⟩→ Sandlandsgrend—Ordal — 16 — 2 » — o., l, » 17.30

*

Meås
Seljord

2625 a. 12.; søkndgl.

✉ Fra Seljord kl. 12.0; i Flatdal kl. 17.15
» Flatdal » 19.30; i Seljord » 20.30

Flatdal

⟩⟩⟩→ Langlem ✉—Moland ✉, t. + r. 20 km.; 2 g. uktl.: ti., l. kl. 12.0

2625 b. 5 km.; 3 g. uktl.: m., o., f.
Svartdal

✉ Fra Flatdal kl. 17.30; i Svartdal *em.*
» Svartdal *em.* ; i Flatdal kl. 19.0

*

2630 19 km.; 3 g. uktl.: t., t., l.
Åmotsdal

✉ Fra Flatdal kl. 16.30; i Åmotsd. kl. 19.0
» Åmotsd. » 9.30; i Flatdal » 19.0

*

Vefall ✉
Ytre Seljord
Øvre Bø
Bø i Telem. stasjon på *Sørlandsbanen.*

*

Lårdal

2745 »*RN*« *1123,* 51 km.; 3 g. uktl.: m., o., f.

Øvre Lårdal
Høydalsmo ⟩⟩⟩→ Smørkleppegrend, t. + r. 14 km.; 2 g. uktl.: ti., l. kl. 9.30
Øyfjell
Rauland I ⟩⟩⟩→ Hovden ✉, t. + r. 44 km; 2 g. uktl.: ti., l. kl. 14.0
II ⟩⟩⟩→ Vå ✉—Øygarden ✉ — 48 — 2 » — —»— » 14.0

*

Bandaksli

2810 »*RN*« *1122,* 32 km.; søkndgl.

Krosslia ✉
Veum
Rindebakken ✉
Hauggrend ✉
Hegglandsgrend ⟩⟩⟩→ Rui i Kilegrend, t. + r. 30 km.; 1 g. uktl.: l. *md.*
Fyresdal ⟩⟩⟩→ Breivik ✉ om Tovelid i Øvre Birtedal, t. + r 52 km.; 2 g. uktl.: m., to. hl, 11.0
⟩⟩⟩→ Berge—Midtgarden, — 20 — 2 » — —»— » —

*

2814 t. + r. 60 km.; 2 g. uktl.
Kilegrend

✉ Fra Fyresdal m., to. kl. 8.30; i Kilegrend *att.*
» Kilegrend ti., f. *mg.* ; i Fyresdal *em.*

*

Dalen i Telem.*)

2770 7 km.; 3 g. uktl: t., t. l.
Ravnegjuv

Fra Dalen ca. kl. 20.0; i Ravnegjuv ca. kl. 21.30
» Ravnegjuv » 15.0.; i Dalen *em.*

*

2820 17 km.; 3 g. uktl.: t., t., l.
Kleive
Koldkinn
Åmdals Verk

Fra Dalen kl. 13.0; på Åmd. Verk *em.*
» Åmdals Verk » 7.0; i Dalen kl. 11.0

*

2800 52,5 km.; 3 g. uktl.
Ljostad*) ⟶ Frolandsgrend, t. + r 22 km.; 2 g. uktl.: ti., l. kl. 12.0
Lia i Skålevikbygd
Mostøyl
Børtegrend*)

Fra Dalen t., t., l. kl. 7.0; i Børtegrend kl. 12.0
» Børtegr. m., o., f. » 10.0; i Dalen » 16.0

*

2775 52 km. 3 g. uktl.
Ligrend
Nesland ⟶ Gøitil—Amdal, t. + r. 22 km.; 1 g. uktl.: i. kl. 7.0
Manåsgrend
Ytre Vinje ⟶ Vehus—Tjønnegrend—Kostveit, t. + r. 36 km.; 2 g. uktl.: ti., l. kl. 10.0
Vinje ⟶ Våmårtveit, t. + r. 20 km.; 1 g. uktl.: to. kl. 11.0

Vinjesvingen*)
2790
Grungedal*)
Edland*)

Fra Dalen m., o., f. kl. 20.0
» Y. Vinje t., t., l. » 7.0
i Vinjesving. —»— » 9.30
fra — —»— *md.*
i Edland —»— kl. 16.0

Fra Edland t., t., l. kl. 7.0
i Vinjesving. —»— » 9.0
*
Fra Vinjesving. m., o., f. kl. 8.30
i Dalen —»— » 18.0

⟶ Vågsli—Haukeliseter, t. + r. 66 km.; 2 g. uktl.: s., o. *mg.*

*

*) Dalen—Haukeliseter om Ljostad, Børtegrend, Vinjesvingen, Grungedal og Edland
3 g. uktl.: m., o., f. *mg.*

NB.! Dalen ( )—Haukeliseter—Odda ( ), se «*NR*» 1236

Setesdalsbanens postekspedisjon

(Kristiansand—Byglandsfjord).

3240. »R. f. N.« 45

Åmlibanens postekspedisjon

3070. »R. f. N.« 43.

Arendal ☆ 17.30
Torbjørnsbu stoppested)
Bråstad „)
Rossedalen „)
Rise St. i Nedenes
⟹ Grimstad
Blakstad Stasjon
⟹ *Setesdalsbn.*
Froland
Bøylestad
Bøylefossbru
Haugsjå stoppested
Flaten
Nelaug
Simonstad
Vallekilen
Åmli
3120. (🐎) 3 Dølemo
Ramse
Austenå
*
3110. (🐎) 3 Gjøvdal
*

Seljås i Nedenes
Sandå i Nedenes
Øy i Nedenes
Gaukås stoppested
Tjønnefoss
3106. 3 Haugsjåsund
*
Treungen, 2825 6
⟹ Telemarken
*

Austenå
Blakstad Stasjon
Bøylefossbru
Bøylestad
Dølemo
Flaten
Froland
Gjøvdal
Haugsjåsund
Nelaug
Ramsé
Rise st. i Nedenes
Sandå i Nedenes
Seljås i Nedenes
Simonstad
Tjønnefoss
Treungen
Vallekilen
Øy i Nedenes
Åmli

Kristiansand ☆ [9.15,] [✉ 17.15]
(Strai stoppest.)
Mosby, 3245 ⟹ Kr.sand
3243. 6 [4] Øvrebø 3242 ⟹ Kr.sand
*
Kvarstein stoppested)
Vikeland
Grovane
3270. 6 (🐎) 4
Vatnstraum
Skreeros [felt]
NB! Går i automobil-tiden ut fra Kristiansand!
Engesland
⟹ Vegnsdal
*

Røyknes
Ivelands Jernbanestasjon
3280. 4 Birketveit
*
Gåseflå stoppest.
Hægeland
3242. (🐎) 6 (3)
Brokka
Koland o. v. ⟹ Åseral
*

Hornesund stoppest.)
(Moisund
Hornnes
Evje*)
} 2314 3
3090. 3 Vegusdal*)
Mykland*)
3100. 2 Risdal i Nedenes
*
Mjåvatn*)
3095. 3 Herefoss
*
Hynnekleiv
Blakstad Station ⟹ *Arendal*
Åmlibanens posteksp.
*
Syrtveit stoppested)
Byglandsfjord*)
3328. 6
Grendi
Longerak
Lauvdal i Setesdal
Bygland*)
Åraksbø
} 3330
Ose i Setesd.
Granheim
Rysstad
Helle i Setesdal
Valle
Oveinang
Bykle
} 3334 6 (🐎 4 [3])
3342. 2 Byklehei
*
3326. 6 Landeskogen
*

Birketveit
[Brokka]
Bygland*)
Byglandsfjord*)
Bykle
Byklehei
Engesland
Evje*)
Granheim
Grovane
Grendi
Helle i Setesd.
Hornnes
Hynnekleiv
Hægeland
Ivelands Jernb.st.
[Koland]
Landeskogen
Lauvdal i Setesd.
Longerak
Moisund
Ose i Setesd.
Oveinang
Rysstad
Røyknes
Skreer
Valle
Vatnstraum
Vikeland
Åraksbø

*) NB! *Bygland, Byglandsfjord, Evje, Mjåvatn. Mykland* og *Vegnsdal* kan en tid av året sendes med automobil *fra Arendal* og bør da pakkes til Oslo-Bergen (»R.N.« 1153).

Supplement.

Åmlibanen

Blakstad St. I ⟶ Båsland—Hørsdal, t. + r. 86 km.; 3 g. uktl.: t. t., l. kl. 7.0
II ⟶ Mjølhus—Tresnes, — 22 — 2 » — o., f. » 7.0

*

Froland ⟶ Jomås—Sparås—Heldal, t. + r. 42 km.; 3 g. uktl.: m., o., l. kl. 8.30

*

Flaten ⟶ Vinne—Grimeland—Mosberg, t. + r. 16 km.; 2 g. uktl.: o., l. kl. 10.0

*

Simonstad ⟶ Storbroen—Eikås—Usvatn, t. + r. 12 km.;

*

Åmli
3120 «*RN*» *1157.* t. + r. 78 km.; 3 g. uktl.
Dølemo ⟶ Vehus—Flatland, t. + r. 26 km.; 1 g. uktl.: ti. *em.*
Ramse ⟶ Skjeggedal — 22 — 1 » — o. *em.*
Austenå | Fra Åmli t., t., l. kl 11.0; på Austenå s.d. kl. 16.0
» Austenå m., o., f. » 10.0; i Åmli — » 14.0

3110 »*RN*« *1156,* t. + r. 68 km.; 3 g. uktl.
Gjøvdal | Fra Åmli t., t., l. kl. 11.0; fremme *em.*
Smedland » Gjøvdal m., o., f. *fm.*; — kl. 14.0

*

Øy ⟶ Felle, t. + r. 35 km.; 2 g. uktl.: o., l. kl. 12.0

*

Tjønnefoss
3106 3 km.; søkndgl. | Fra Tjønnefoss kl. 20.40; fremme kl. 21.30
Haugsjåsund » Haugsjåsund » 19.40; — » 20.20

Treungen ⟶ *Telemarken* »*RN*« *1119.*

*

Setesdalsbanen.

Mosby ⟶ Kristiansand søkndgl. *em.*
Øvrebø I ⟶ — — *fm.*
II ⟶ — — på tur til Åseral
} Se Kr.sand

III ⟶ Underåsen, t. + r. 30 km.; 3 g. uktl.: m., o., f. *em.*

*

Grovane
⟶ Honnemyr, t. + r. 24 km.: 3 g. uktl.: t., t., f. *em.*
3270 »*RN*« *1164,* 86 km.; søkndgl:
Vatnestraum ⟶ Fjermedal, t. + r. 24 km.; 2 g. uktl.: o., l. *em.*
Skreeros [felt]
Engesland ⟶ Dovland, t. + r. 11 km.; 2 g. uktl.: ti., l. *em.*
Vegnsdal, også forbindelse med *Setesdalsbanen* over Evje
og — *Åmlibanen* — Blakstad St.

*

Ivelands Jernbanest. ⟶ Åros, t. + r. 30 km.; 2 g. uktl.: ti., l. *fm.*
3280 18 km.; 4 g. uktl.: m., o., f., l.
Birketveit
I ⟶ Vatne, t. + r. 26 km.; 3 g. uktl.: m., o., l. kl. 12.0
II ⟶ Skripeland—Grosås, — 20 — 2 » — o., l. *fm.*
Fra Iveland St. kl. 10.45; i Birketveit kl. 11.30
» Birketveit » 15.15; i Iveland » 15.45

*

Hægeland
3242 »*RN*« *1166.* (Kr.sand—Laudal—Åseral)
Brokka ⟶ Haugland—Steinsland 2 g. uktl.: ti., f. *em.*
Koland I ⟶ Roland, t. + r. 19 km.; 2 » — o., f. *mg:*
II ⟶ Tjelland, — 13 — 2 » — — —
(⟶ Åserae)

*

Setesdalsbanen.

Moisund I ⋙→ Li, t. + r. 19 Sm.; 🚶 2 g. uktl.: o., l. *em.*
II ⋙→ Åpålsdal, — 30 — 🚶 3 » — t., t., l. —
⋙→ Bjørndal, — 9 — 🚶 2 » — o., l. —

*

Hornnes I ⋙→ Tveit, t. + r. 🚶 3 g. uktl.: t., t., l. *em.*
II ⋙→ Dåsvatn, — 🚶 3 » — —»— —

*

Evje III } t. + r. 12 km.; 🚶 3 g. uktl.: m., o., f. *em.*
⋙→ Flåt—Lauvås, t. + r. 27 km.; 🚶 søkndgl. *em.*
🚂 »*RN*« *1153* ⋙→ *Arendal*

*

Byglandsfjord (også endest. for bil-ruten til Arendal 🚂 »*RN*« *1153*.)
⋙→ Horverak, t. + r. 10 km.; 🚶 2 g. uktl.: o., l. *em.*
3342 🚂 14 km.; søkndgl. Landeskogen
✉ Fra Byglandsfjord kl. 11.45; fremme kl. 12.0
» Landeskogen » 12.30; — » 13.0

*

3328 🚂 »*RN*« *926* (116 km.); søkndgl. ⋙→ Ose.

*

Bygland ⋙→ Jordalsbø ✉, t. + r. 7 km.; 🚶 3 g. uktl.: m., o., f. *em.*

*

Rysstad ⋙→ Hangeland, t. + r. 10 km.; 🚶 2 g. uktl.: t., l. *fm.*

*

Valle I ⋙→ Homme—Sandnes, t. + r. 22 km.; 🚶 3 g. uktl.: t., t., l. *fm.*
II ⋙→ Bø—Røiseland, — 34 — 🚶 3 » — —»— —

*

Bykle ⋙→ Nesland, t. + r. 10 km.; 🚶 2 g. uktl.: o., l. *fm.*
3342 🚶 34 km.; 2 g. uktl.: ti., f.
Breivik
Byklehei
✉ Fra Bykle *em.*; i Byklehei *aft.*
» Byklehei *mg.*; i Bykle *md.*

*

Jærbanens postekspedisjon.

(Stavanger—Flekkefjord).

3660. »R. f. N.« 46

Stavanger ☆ { 9 30, → Flekkefjord; [13.15] → Sandnes; [17.40] → Egersund

[Hillevåg, *underpk. Stv.*
(Mariero stoppest.)
[Vaulen —]

Hinna
Gausel
Forus
Sandnes
Ganddal

→ **Sandnes**
3792 6 Sviland
*
3825. 3
Oltedal (også over Ålgård)
* ——— *

→ 3795 „RN" 46 *b*

4775. 6
Kvernaland
*

Foss-Eigeland st.
Bråstein -
Figgjo
Ålgård

Klepp Stasjon
3770. 12 Kleppe
3780. 6
Voll på Jæren, *3807*
*

3800 2
Kyrland

NB. Disse steder skal iflg. C 5/1925 III pakkes til henholdsvis *Natruten Stavanger—Bergen* og *Oslo—Bergen.*

Bryne
3765. 6 Undheim
*
3764. 6 Orre
*

Hognestad
Nærbø
Varhaug
Vigrestad
Brusand
Ogna
Sirevåg, Store
(Vatnemo stoppested)
Hellvik i Eigersund
(Sirevåg lille; stoppested)
Egersund
(Slettebø stoppested)
Klungland
3730. 6 Bjerkreim
3735. «Ørsdølen» 3-4
Ørsdalen
*
Vikeså
*

Helleland
Ualand
Heskestad
Moi
3720. 3 Hovsherad
*
3725. 5 Åna-Sira

Sirnes
3692. «R. f. N.» 487 («Sira» 4)
Haughom
Tonstad
3710. 2 Øvre Sirdal
Dorgefoss } 2
Fidjeland }
*

(Feikeid stoppested)
→ Flikka
(Loge stoppested
Flekkefjord →

3615 „Kvinna" 4
Feda
Øyestranda
Kvinnesdal
3635 3
Skjekkeland
Kvinnlog, 3647 → Fjotland
3640 3 Netlandsneset
*
3640 3
Gjemlestad
Fjotland, 3645 → Kvinlog
*
3655 („R. f. N." 261) 4
Abelnes i Lista
Rasvåg
Hidrasund (Eide)
Kirkehamn
*

Norden- (og vesten-) fra over Jærbanen [østenfra til Flekkefjord

*Abelnes i Lista
Bjerkreim
Brusand
[Bryne]
Dorgefoss
*Feda
Fidjeland
[Figgjo]
*Fjotland
Flikka
Forus
Ganddal
Gausel
*Gjemlestad
Haughom
Helleland
Hellvik i Eigersund
Heskestad
*Hidrasund
[Hillevåg, *Stavanger*]
[Hinna]
Hognestad
Hovsherad
*Kirkehamn

Klepp Stasjon
Kleppe
Klungland
Kvernaland
*Kvinesdal
*Kvinlog
[Kyrland]
Moi
*Netlandsneset
Nærbø
Ogna
[Oltedal, *Sandnes*]
Orre
*Rasvåg
Sirdal, Øvre
Sirevåg, Store
Sirnes
Skjekkeland
[Sviland, *Sandnes*]
Tonstad
Ualand
Undheim
Varhaug
Vikeså
Vigrestad
[Voll på Jæren]
Ørsdalen
*Øyestranda
[Ålgård]
Åna-Sira

* Kun norden- (og vesten-) fra over Jærbanen.

Sandnes

I ⟩⟩⟩→ Stangeland, t. + r. 21 km,; 🚶 *2 g.* søkndgl, kl, 9,[30] [10,[30]] og 18,[30]
II ⟩⟩⟩→ Julsbygden — 25 - 🚶 *1* „ — - „ „ - „

3785 🚶 t. + r. 25 km.; søkndgl.
Ganddal, *st. Jærbn.*
Vatne

✉ Fra Sandnes kl. 9.[30]; i Ganndal *md.*
» Ganndal *em.* på Sandnes kl. 17.0

3792 🚌 7.7 km. søkndgl.
Sviland

✉ Fra Sandnes kl. 18.[40]; på Sviland *aft.*
„ Sviland „ 16.[30]; „ Sandnes *em.*

3825 🚌 30 km.; 3 g. uktl.: t., t., l.
Oltedal

✉ Fra Sandnes kl. 12.[0]; på Oltedal kl. 13.[30]
„ Oltedal „ 7.[30]; „ Sandnes „ 8.[30]

NB.! *Desuten* alm. post over Ålgård (🚌 16 km.) m,, o., f,)

Ganndal
3775 🚌 7 km.; søkndgl.
Kvernaland

✉ Fra Ganndal kl. 18.[40]; fremme kl. 19.0
„ Kvernaland „ 17.[30]; — „ 17.[50]

Klepp Stasjon
3770 🚌 3.5 km.; km.; *2 g.* søkndgl.
Kleppe

✉ Fra Klepp Stasjon kl. 10.[20] og 18.[40]; fremme kl. 10.[25] og 18.[45]
„ Kleppe „ 9.[10] - 18.[15]; — „ 9.[15] - 18.[20]

3780 🚌 3.5 km.; søkndgl.
Voll på Jæren

✉ Fra Kleppe kl. 10.[30]; på Voll kl. 10.[40]
„ Voll „ 10.[45]; - Kleppe „ 10.[55]

NB.! Voll også søkndgl. forb. med Stavanger 🚌

Bryne
3765 🚌 11,5 km.; søkndgl.
Undheim

✉ Fra Bryne kl. 19.[15]; på Undheim kl. 20.0
„ Undh. „ 17.0; „ Bryne „ 17.[45]

3764 🚌 7 km.; søkndgl.
Orre

✉ Fra Bryne kl. 19.[15]; på Orre kl. 20.0
„ Orre „ 17.0; „ Bryne „ 17.[45]

Nærbø ⟩⟩⟩→ Opstad Tvangsarbeidshus ✉
⟩⟩⟩→ Nesheim — Njærheim — Søiland — Høiland, t. + r, 13 km,; 🚶 5 g. ukl,; m., o., t., f., l. kl, 18,0

Egersund se Oslo—Bergen

Klungland
3730 🚌 18 km.; søkndgl.
Bjerkreim

✉ Fra Klungland kl. 13.0; på Vikeså *em.*
„ Vikeså „ 9,0; „ Klungl, kl,10,[15]

I ⟩⟩⟩→ Kløgetveit ✉ t. + r, 10 km.; 🚶 2 g, uktl. o., l. kf. 9.[30]
II ⟩⟩⟩→ Tengesdal ✉ — 18 - 🚶 2 - — — „ 13,[30]

3735 ⛵ »Ørsdalen«, 20 km.; 2 g. uktl.: t., t.
Ørsdalen

✉ Fra Bjerkreim kl, 15,[30]; fremme *em.*
„ Ørsdalen „ 7,[30] — kl, 10.0

Vikeså ⟩⟩⟩→ Espeland ✉ t, + r. 32 km., 🚶 2 g. uktl.; ti., l. *fm.*

Helleland I ⟩⟩⟩→ Grøsfjell ✉ t, + r. 22 km,; 🚶 2 g. uktl.; o., l. kl. 13.0
II ⟩⟩⟩→ Gya ✉ — 30 - 🚶 2 - — — „ —
⟩⟩⟩→ Egelandsdal — 16 - 🚶 2 - — — „ —

Heskestad ⟩⟩⟩→ Tjørn ✉ — Indre Evje ✉ t. + r, 18 km.; 🚶 2 g. uktl.; o., l., kl, 14.0

Moi ⟩⟩⟩→ Liland, t. + r. 14 km.; 🚶 2 g. uktl.; ti., f, kl, 14.[30]

3720 🚶 11 km.; 3 g. uktl.: m., o., f.
Handaland ✉
Hovsherad

✉ Fra Moi kl. 15.0; fremme kl. 17.0
„ Hovsherad „ 11,0; — „ 13,0

⟩⟩⟩→ Rusdal ✉ t. + r, 14 km.; 🚶 2 g. uktl.: m., f. kl. 16.0

3725 ⛵ »Nøkken« på Lundevatn.» *RN« 488;* 5 g. uktl.: m., t., t., f., l.
Eike ✉ — Drivdal ✉ — Elve
Åna-Sira ⟩⟩⟩→ Øystebø ✉ ⛵ 3 g. uktl.; m., to., \.

Jærbanen

Sirnes (Osen) ⟿→ Birkeland—Mjåsund—Berghøgden, t. — r. 20 km.; 2 g. uktl.: ti. l., kl. 10.30

8692 ⛵→ »Fram« på Siredalsvatn. »*RN* 487, 4 g. uktl.; m., t., t., l.

Strandi brygge ⟿→ Oftedal ✉, 🚶 2 g. uktl.; ti., l.

Virak — ⟿→ Virak gård 🚶

Sporkland — ⟿→ Sporkland og Espetveit 🚶

Haughom ⟿→ Åvedal ✉; 🚶 2 g. uktl.; ti., l.

Tonstad I ⟿→ Ljostad ✉ 🚶 2 g. uktl.; ti., l.

II ⟿→ Mydland 🚶 2 - — t., t.

III ⟿→ Hompland, Liland ✉ 🚶 2 g. uktl.; ti., l.

3710 🚂 50 km.; Øvre Sirdal Dorgefoss) 🚶 Fidjeland)

✉ Fra Tonstad t., t., l. kl. 19.30
i Dorgefoss — „ 21.0
fra — ti.; l. *aft.*
i Fidjeland — „

Fra Fidjeland ti., l. *aft.*
i Dorgefoss — „
fra — t., t., l. kl. 6.0
i Tonstad — „ 8.0

⟿→ Suleskar—Sirkroken—Ådneram, 🚶 2 g. uktl.; o., l.

Meråkerbanens postekspedisjon.

(Trondhjem—Storlien).

6150. »R. f. N.« 14

Trondhjem ☆ 8.34,

Stoppesteder fælles med *Levangerbanen.*

- (Lademoen stoppested)
- Leangen i Strinda
- Charlottenlund i Strinda
- Ranheim (Vikhamar stoppested)
- Malvik (Midtsandan stoppested)
- Hommelvik 6155. 3 Mostadmark
- [Muruvik stoppested]

Hell

6220 („R. f. N." 51) **Levangerbanen**

6170 6 Elvarli (Sesås 6173) → Selbustrand

Selbu } 6184

6185. 3 Evjegjerdet
Hyttbakken
Flaknan
Tydal

Hegra

6200. 3 Forradal

Sona
Flornes
Gudå
Meråker jernbanestasjon

→ **Meråker** (2 km.)

Kopperå
(Storlien, Sverige)
Utveksling med Sverige

(Elvarli)
(Evjegjerdet)
(Flaknan)
Flornes
Forradal
Gudå
Hegra
(Hell)
[Hommelvik]
(Hyttbakken)
Kopperå
(Malvik)
Meråker
[Ranheim]
(Mostadmark)
(Selbu)
(Selbustrand)
Sona
(Tydal)

NB. Ovenstående indklamrede fælles stoppesteder (med sideruter) bør pakkes særskilt og merkes *Trondhjem—Hell.*

Som almindelig regel

for pakning av *svensk* post fra det *nordenfjeldske* Norge gjælder, at samtlige posthus i *Norra, Mellersta* og *Stockholms* post-distrikt, likeså *Finland* sendes over *Meråkerbanen.* — Fra *Narvik* og nordenfor liggende steder går hele Sverige og Finland over *Ofotbanen.*

Fortegnelse over en del svenske steder,

som bør pakkes til *Meråkerbanen* også fra det *søndenfjeldske* Norge.

Afvaträsk
Alanäset
Alsen
Arksjø
Aspås
Backe
Björnänge
Bjørvallen
Bodsjö
Bonäshamn
Brattbäcken
Brunflo
Brånan
Bräcke
Bydalen
Börtnan
Dorotea
Dufed
Dvärsätt
Enafors
Fjällsjösil
Flåsjön
Fyrås
Føllinge
Fågelberget

Fåker
Gefsjön
Genvalla
Gillhof
Gisselås
Grimnäs
Gubbhögen
Gåxsjö
Gäddede
Gällö
Gärdnäsbyn
Görviksjön
Hackås
Hafsnäs
Hallen
Hallviken
Hammerdal
Haraby
Hedningsflo-kälen
Hillsand
Hofverberg
Hotagen
Hoting
Häggenäs
Häggsjövik

Högland
Hålland
Jormvattnet
Jämtlands Sikås
Järpen
Kall
Klöfsjö
Krokom
Kyrktåsjö
Kyrkås
Kårgärde
Köfra
Landön
Laxsjö
Laxviken
Lidsjöberg
Lillholmsjö
Lillsjöhögen
Lit
Lockne st.
Lorås
Löfberga
Mattmar
Medstugan
Munkflohögen

Mörsil
Månsåsen
Norderön
Norderåsen
Norra Greningen
Norra Lit
Norråker
Näckden
Nälden
Ocke
Offerdal
Ope
Ormsjö
Orrviken
Ottsjön
Oviken
Pilgrimstad
Refsund
Rissna
Rossön
Rönnöfors
Rörström
Rörösjön
Skalstugan
Skanderåsen
Skärvången

Stafre
Storhögen
Storlien
Stornäset
Strömsund
Svenstavik
Tafnäs
Tandsbyen
Torsfjärden
Trångsviken
Tulleråsen
Täng
Täxan
Tåsjö
Ulriksfors
Undersåker
Vigge
Vängelsby
Västertåsjö
Ytterån
Yxskaftkälen
Östersund
Ånn.
Åre
Åsarne
Åskoft
Äspnäs

Supplement

Malvik ⟶ Vikhamar—Bostad meieri, t. + r. 11 km.; søkndgl.

Hommelvik
6155 t. + r. 26 km.; 3 g. uktl.: m., o., f.
Høgsli
Sneiden
Mostadmark
Fra Hommelvik *fm.*; fremme *md.*
Mostadmark *em.* — *aft.*

Hell I ⟶ Veiset—Dyva—Støberg—Setnan, t. + r. 24 km.; søkndgl. *fm.*
II ⟶ Bgrg i Lånke — 14 - 3 g. uktl.: t., t., l. *fm.*
6170 »*RN*« *795*, 76 km. søkndgl.
Elvarli
Sesåsøyene
6173 t. + r. 18 km.; søkndgl.
Sesås
Selbustrand
Post utveksles ved Sesøyene i begge retninger

Selbu I ⟶ Kvello t. + r. 16 km.; 5 g. uktl.: m., o., t., f., l. *fm.*
II ⟶ Avtrætvik — 17 - 5 - — —„— „
⟶ Renåen — 28 - 2 - — m., l. *md.*
III ⟶ Innbygden — 12 - 5 - — m., o., t., f., l. *fm.*
6185 t. + r. 92 km.; 3 g. uktl.
Evjegjerdet (har *dessuten* direkte forb. med Selbu: t., t., l.)
Hyttbakken ⟶ Rolset—Stokmo, t. + r. 10 km.; 2 g. uktl.: ti., l.
Flaknan } t. + r. 54 km.; 3 g. uktl.: t., l. *em.*
Tydal } om Gravli Hegset og Aune
⟶ Stuedalen, t. + r. 48 km.; 2 g. uktl.: s., to. *md.*
Fra Selbu m., o., f. *em.* | Fra Tydal t., t., l. *em.*
i Flaknan t., t., l. *mg.* | i Flaknan o., f., s. *fm.*
fra — — — | fra — - - m. -
i Tydal — *md.* | i Selbu - - - *em.*

Hegra I ⟶ Skjelstadmarka, Raumo—Rolseng—Ålmo, t. + r. 24 km.; 5 g. uktl.: m., t., t., f., l. *fm.*
II ⟶ Sundset—Bjørgan—Einang—Mellemkil — 20 - 3 - — m., o., f. -
III ⟶ Holen—Moan—Ysteberg—Eidun — 18 - 3 - — t., t., l. -
6200 t. + r. 34 km.; 3 g. uktl.: t., t., l.
Grønset—Bratsberg
Dalsaunet—Fossen
Forradal
Fra Hegre kl. 11.30; i Forradal kl. 19.30
„ Forradal „ 5.30; i Hegra - 9.45

Gudå ⟶ Elvran—Skolheim—Snemo—Furnaunet, t. + r. 12 km.; 4 g. uktl.: m., t., t., l.

Meråker I ⟶ Boset—Stokke—Gillan t. + r. 34 km.; 1 g. uktl.: l. kl. 14.0
II ⟶ Langsåbakk i Forradalen — 41 - 1 - — l. *em.*

Levangerbanens postekspedisjon.

(Hell—Snåsa).

6220. »R. f. N.« 15.

Trondhjem ☆ 9.15 [17.45]

Stoppesteder fælles med *Me åkerbanen*:
Lademoen stoppested
Leanger i Strinda
Charlottenlund i Strinda
Ranheim (Vikhammer stoppested)
Malvik (Midtsandan stoppested)
Hommelvik
6155. 3 Mostadmark

Hell
6170 6, kl. 10½
Elvarli
(Sesås 6173) → Selbustrand
Selbu
6185. 3 Evjegjerdet } 6184
Hyttbakken
Flaknan
Tydal

Stjørdal
Skatval
Langstein
Åsen
6235. 6 Åsenfjorden

Ronglan
6237. 6 Ekne

Skogns Stasjon
6240. 3 Skogns Markabygd

Levanger
(6109. *Innherad*)

Rinnan
Verdal

Røra
6122. 6 Hylla
Sakshaug,
6120 4 Utøy

Sparbu
Mære
Vist
6123. 6 Sandvollan

Steinkjer
(6100. *Innherrad*)

6350 5
Føling
Klingsundet
Øvre-Kvam

→ 6310 7 Jådåren
Beitstad
6315 4 Bartnes

Byafossen
Fossemvatnet
6302. 4 Røysing

Sunnan
6355 6
For i Stod

Valøy i Stod
Jørstad

Sprova
Elda
Namdalseid
Bangsund 6475
Spillum i Namdaln
6330. Bangdalen

Rødhamar
(Rauhamar)
Namsos, 6390.6385

Snåsa →

***Bangdalen**
***Bangsund**
***Bartnes**
***Beitstad**
Brekkvasselv
Byafossen
Ekne
***Elda**
Elvarli
Evjegjerdet
Flaknan
For i Stod
Formofoss
Fossemvatnet
Føling
Hell
Hommelvik
Hylla
Hyttbakken
Jørstad
***Jådåren**
Kirknesvågen
Valøy i Stod
Klingsundet
Langstein
Limingen
Malvik
Mostadmark
Mære
***Namdalseid**

Namsskogan
Nordli
Nordre Grong
Ranheim
Rinnan
Ronglan
Røra
***Rødhamar**
Sakshaug
Sandvollan
Selbu
Selbustrand
Skatval
Skogns Markabygd
Skogns Stasjon
Snåsa
Sparbu
***Spillum i Namdalen**
***Sprova**
***Sunnan**
Sørli
Tunnsjøen
Tydal
Utøy
Valøy i Stod
Vist
Øvre-Kvam
Åsen
Åsenfjorden

*) Kun i nordg. retning.

NB. Indklamrede steder bør pakkes særskilt og merkes *Trondhjem—Hell*.

Snåsa
(Med fylkesbilene i Nord-Trøndelag) »RN« 804 1 og 806 1
Formofoss [feltpoståpneri]
Nordli
(6535. Gäddede Sverige)
6537 2 Tunnsjøen 6536
6540 2 Sørli

Namsskogan
6525. (2)
Brekkvasselv
Limingen
6525. 2
Grong, Nordre, 6536

Supplement

Stjördal

I ⟶ Rostadskillet—Vikan, t. + r. 20 km.; søkndgl. *fm.*
II ⟶ Mælen—Korstad ✉ — 33 - — -
III ⟶ Øyan—Bristad — 16 - 3 g. uktl.: t., t., l. -
IV ⟶ „ —Mæle — 7 - søkndgl. -

*

Skatval I ⟶ Hegge—Fløan—Alstad—Rykke, t. + r. 26 km., 3 g. uktl.: t., t., l. *fm.*
II ⟶ Holan ✉ — Devle—Vollan—Voll — 25 - 3 - — — „
⟶ Hilan—Utstetås—Bakke — 14 - 2 - — t., l. *em.*
III ⟶ Bremset—Auran—Vinje ✉, Utbygdi — 22 - 3 - — t., t., l. *fm.*

*

Åsen
6235 14 km.; søkndgl.
Åsenfjorden
Sundalen ✉

✉ Fra Åsen ca. kl. 11.30; i Åsenfjorden *md.*
„ Åsenfj. *em.*; i Åsen kl. 15.0

*

Ronglan
6237 5 km.; søkndgl.
Ekne

✉ Fra Ronglan kl. 11.30; i Ekne kl. 12.15
„ Ekne „ 10.0; i Ronglan „ 11.0

*

Skogns Stasjon
⟶ Lyngvatnet rundt og om Grytegrendi, t. + r. 40 km.; 3 g. uktl.: t., t., l. *fm*
6240 11 km.; 3 g. uktl.: t., t., l.
Skogns Markabygd

✉ Fra Skogns St. kl. 16.0; fremme kl. 18.30
„ — Mark.bygd „ 12.30; — „ 15.0

*

Levanger

I ⟶ Eggen 'om Wesche' t. + r. 22 km.; 4 g. uktl.: m., o., f., l. kl. 12.30
6255 t. + r. 25 km.; 4 g. uktl.: m., t., t., l.
Mæle
Okkenhaug

✉ Fra Levanger kl. 12.30; på Okkenhaug *em.*
„ Okkenhaug *em.*; „ Levang. ca., kl. 19.0

*

Verdal

I ⟶ Lysthaugen ✉ og rundt bygden, t. + r. 33 km.; søkndgl. kl. 13.30
II Trones bruk—Vollhaugen — 21 - — „ —
6266 »*RN*« *850*, 5 g. uktl.: m., t., t., f., l.
Lerådalen ✉
Stiklestad
6264 8 km.; 4 g. uktl.: m., t., t., l.
Leksdalen

✉ Fra Stiklestad kl. 14.0; fremme kl. 15.30
„ Leksdalen „ 12.0; — „ 13.30

*

Vukn
6270 3 g. uktl.: { *m., o.*, forts. av ruten over Stiklestad, *lørd.* direkte fra Verdal.
Inndalen
Vaterholm ✉
Sulstua
Inna i Verdal

✉ Fra Verdal kl. 13.30; i Inna kl. 16.10
„ Inna „ 18.0; i Verdal „ 20.45

*

[6275]
Ulvilla
Helgådalen
Skjækerfossen

Avstand:
Værdal—Vukn 15 km.
— —Skjækerfossen 21 km.
— —Inna 54 km.

⟶ Væren ✉ og rundt i bygden, t. + r. 58 km.; 1 g. uktl.: l. *mg.*

*

Levangerbanen

Røra
5122 10 km.; søkndgl.
Hylla
Sakshaug

Fra Røra *fm.*; i Sakshaug *md.*
„ Sakshaug *em.* i Røra *em.*

6120 t. + r. 20 km.; 4 g. uktl.: m., o., to., l.
Røviken
Utyø
Stokkan skole

Fra Sakshaug kl. 9.0; på Utøy kl. 11.0
„ Utøy „ 16.0; „ Sakshaug „ 20.5

Sparbu → Sem—Royskjel, t+r 26 km.; 3 g. uktl.; ti., to., l. kl. 14.0

Mære → Ålborg, t. + r. 11 km.; 2 g. ukl.: ti., l. kl. 13.0

Vist
6123 6 km.; søkndgl.
Sandvollan

Fra Vist kl. 14.30; på Sandvollan kl. 15.30
„ Sandvollan „ 11.30; „ Vist „ 12.30

Steinkjer

→ Strand, t. + r. 40 k.m; 3 g. uktl.: t., t., l. kl. 14.0

6315 »*NR*« *853*, 80 km.; daglig
Asp
Jådåren
Beitstad → Hatlinghus t. + r. 28 km.; 3 g. uktl.: m., o., f. kl. 16.0
6315 t. + r. 32 km.; 4 g. uktl.: m., o., f., l.
Bartnes
Hamaren

Fra Beistad kl. 15.30; i Bartnes *em.*
„ Bartnes *em.* i Beistad kl. 19.0

Sprova → { Malm, t. + r. 20 km.; 3 g. uktl.: m., o., f. *em.* (Forbindelse *dessuten* med skib).
Elda
Namdalseid → Skatland, t. + r. 28 km.: 2 g. uktl.: t., f. kl. 8.0
Rødhamar [Raudhamar], Bangsund
Spillum i Namdalen
6330 t. + r. 36 km.; 3 g. uktl.: t., t., l.
Sævik
Klinga
Bangdalen

Fra Spillum kl. 9.0; i Bangdal kl. 12.0
„ Bangdal *md.* i Spillum „ 15.0

→ Solum, t. + r. 20 km.; 1 g. uktl.: to. *md.*

Namsos

6350 35 km.; 4 g. uktl.: m., t., t., l.
Føling, Kne
Klingsundet
Kvam, Vsstre Moen
Øvre-Kvam

Fra Steinkjer kl. 16.0; i Øvre-Kvam kl. 18.0
„ Øvre-Kvam „ 8.0; i Steinkjer „ 10.0

Fossemvatnet
6302 6 km.; søkndgl.
Røysing

Fra Fossenvatnet kl. 13.45; fremme kl. 14.38
„ Røvsing „ 12.30; — „ 15.15

→ Sørtun om Tolstad t. + r. 30 km.; 3 g. uktl.: m., to. l. kl. 8.0
→ Paulstadbygdi — 30 - 2 „ — o., l. *fm.*

Sunnan
6335 6 km.; søkndgl.
For i Stod

Fra Sunnan kl. 13.45; i For kl. 15.0
„ For „ 12.0; i Sunnan „ 13.30

Jørstad → Kjøbli—Medås, t. + r. 18 km.; 3 g. uktl.: t., t., l. kl. 18.0

Snåsa I → Brønstad—Langnes, t. + r. 28 km.; 4 g. uktl.: m., o., f. kl. 7.30
II → Almo—Skavlan — 30 - 4 - — —„— „ 8.0

Namsos.

6310 »*RN*« *853, Namsos—Steinkjer,* se Steinkjer.

*

6490 »*RN*« *859,* søkndgl.
(Overhalla)
Sætervollen
Høylandet i Namdal
I ⟩⟩⟩→ Mørkved—Grongstad—Haugen, t. + r. 17 km.; 3 g. uktl.: t., t., l. kl. 7.0
II ⟩⟩⟩→ Børstad—Romstad—Aimås—Brembu, — 18,5 — 3 » — —»— » —

6496 t. + r. 18 km.; 3 g. uktl.: t., t., l.
Øvre Høylandet | Fra Høylandet kl. 20.30; fremme kl. 21.30
» Øvre — » 19.0; — » 20.0

6498 t. + r. 20 km.; 2 g. uktl.: m., f.
Kongsmoen, dampsk.stoppest., *Namdalen,* s. d.

*

6480 »*NR*« *854,* søkndgl.
Skage i Namdal
I ⟩⟩⟩→ Mælen—Risted—Gausmo—Sellegg, t. + r. 28 km. 4 g. uktl.: m., t., t., l. *fm.*
II ⟩⟩⟩→ Råbakken—Furre—Homstad—Opdal, — 30 — 3 » — t., t., l. —
III ⟩⟩⟩→ Reinbjør—Ombu—Åsheim—Norddal, — 17 — 3 » — —»— —

*

Overhalla
I ⟩⟩⟩→ Himo—Bjøra Br.—Voll—Engstad—Bertnem, t. + r. 31 km.; søkndgl. *fm.*
II ⟩⟩⟩→ Kjærstad—Bjørnes—Skjørland—L. Amdai — 25 — — —

6488 t. + r. 10 km.; 4 g. uktl.: m., t., t., l.
Øysletta | Fra Overhalla kl. 8.30; fremme kl. 10.30
» Øysletta » 6.30; — » 7.30

*

Grong
I ⟩⟩⟩→ Moum—Medjå—Ekker—Øvre Grong, t. + r. 21 km.; søkndgl. fm.
II ⟩⟩⟩→ Berge—Rosten—Homo— — — 20 — 4 g. uktl.: m., t., t., l. —
III ⟩⟩⟩→ Nedre Sklætt—Vie—Leir—Nedre Grong — 20 — 4 » — —»— —
IV ⟩⟩⟩→ Valskrå—Øyem—Bjørken— — — 14 — søkndgl. —

*

Harran
I ⟩⟩⟩→ Urstad—Gartland, t. + r. 11 km.; 3 g. uktl.: t., t., l. *fm.*
II ⟩⟩⟩→ Rosset—Elstad, — 12 — 3 » — —»— —

*

Namsskogan
⟩⟩⟩→ Nessan—Domåsen—Breifossmo, t. + r. 16 km.; 2 g. uktl.: m., f. *fm.*
6510 2 g. uktl.

*

Brekkvasselv
I ⟩⟩⟩→ Bjørhusdal—Håpnes—Namstad, t. + r. 34 km.; 2 g. uktl. m., f. *fm.*
II ⟩⟩⟩→ Smalåsen, 1 » — m. —

*

Limingen
⟩⟩⟩→ Holmmo—Hansvik—Stallviken, t. + r. 78 km.; 1 g. uktl.: l. *mg.*
6525 t. + r. 10 km.; 2 g. uktl.: ti., l.
Nordre Grong | Fra Limingen *mg.*; fremme kl. 10.
» No. Grong *fm.*; — *md.*
I ⟩⟩⟩→ Søraas—Skånalien—Namvatnet, t. + r. 28 km.; 2 g. uktl.: ti., l. *em.*
II ⟩⟩⟩→ Hudningsvatn—Vallesvatn, — 45 — 2 » — —»— —
III ⟩⟩⟩→ Nyvikmo—Devíken, — 30 — 1 » — f. *md.*
⟩⟩⟩→ Tunnsjøen, *s. d.*

*

Fra Namsos	søkndgl.	kl. 17.45	Fra Limingen	ti. l.	kl. 6.0
i Harran	—	» 20.30	i Namsskogan	» »	» 8.45
fra —	ma., fr.	» 17.0	fra —	» »	» 8.45
i Namsskogan	» »	» 18.0	i Harran	» »	» 9.45
fra —	» »	» 18.0	fra —	søkndgl.	» 6.30
i Limiegen	» »	» 20.45	i Namsos	—	» 9.15

Namsos, fortsettelse.

6530 »*RN*« *804,* 3 g. uktl.: { Fra Namsos m., o., f,
» Nordli ti., to., l.

(Grong)

Formofoss feltpoståpneri.

Nordli

6537, t. + r. 33 km.; 2 g. uktl.: ti., l.

Kveli ✉ ⟿→ Lerbakk—Bergli—Kvemo, t. + r. 30 km.; 2 g. uktl.: ti., lø. *em.*

Tunnsjøen

⟿→ Østmo—Limingseter—Deviken, t. + r 40 km.; 1 g. uktl.: f. *mg.*

NR.! Forbindelse over Deviken med Nordre Grong, s. d.

✉ Fra Nordli *md.*: i Tunnsjøen *aft.*
» Tunnsjøen *mg.*: i Nordli *md.*

✉ Fra Namsos m., o., f. kl. 13.15 | Fra Nordli ti., to., l. kl. 7.0
i Nordli —»— » 19.45 | i Namsos —»— » 13.30

*

6535 t. + r. 36 km.; 1 g. uktl.: l.

Gäddede, Sverige

*

6540 t. + r. 38 km.; 2 g. uktl.: ti., l.

Sørli ⟿→ Jule—Mebygd—Skåle—Østborg, t. + r. 62 km.; 2 g. uktl.: ti., l. *md.*
⟿→ Inderdalen—Bergslien, — 40 — 2 » — o. *em.*

——— * ———

Postekspedisjonen Oslo—Bergen.

(»Vestlandsskibet«).

2870. »R. f. N.« 218.

Oslo ✯ *alle dager* 23.0

[*Drøbak 35, 50, 100 (via Moss)*

Larvik 2220. *Jarlsbergbanen*

⟹ *Fredriksvern*

2868

[**Brevik,**

4540. »R.N.« *29*

Sørlandsbanen ✯ *se side 26!*

Langesund

Kragerø

4540. »R.N.« *30*

Sørlandsbanen *se side 26!*

Risør

Lyngør

2972. 6 Gjeving

2973. 6 Askerøy

Dyvåg (Krokvåg)

Sandøya, Vestre (Haven)

Borøy

2986. Sagesund

Tvedestrand 2986

2990. 5 Staubø

Narestø, 2971 ⟹ Arendal

Kongshamn i Nedenes 3054 —„—

(Risør—Arendal) 2970 »RN« 246 b „Lyngør"

Arendal

3070. *Åmlibanen* ✯

Blakstad Stasjon

3090. 3 »*RN*« *1153*

Mjåvatn—Hynneklniv

Mykland

3100. 2 Risdal i Nedenes

Vegusdal

[Evje—3240, Setesd.bn.

[Byglandsfjord —

Arendal—Setesdalb.

3053 5 [Eydehamn]

Strengereid

3054. 6 { Eydehamn, Kongshamn i Nedenes } Cirkulære 27/1915

Saltrød

3127. 5 Fevik

Hessnesøy

Arendal—Grimstad „R. f. N." 250 „Trafik"

Grimstad

Holmbosuud

Lillesand

Brekkestø

Åkerøya

Høvåg (Bliksund)

Gamle-Hellesund

Ulvøysund

3220. »R. f N.« 252 »Alfen« Arendal—Kristiansand

3158 „Skjold" *„R N." 253)* ⟹ Kr.sand

Skottevik

Randøyene

Postekspedisjonen Brevik—Kristiansand **287f.** („R(424 „N5

Postekspedisjon Kristiansand—Bergen.

Kristiansand

3240. Setesdalsbanen ✯

3350 ⟹ *Fredrikshavn* ✯

3384 6 Kr.sand-Mandal

(om Holum)

3495. („R. f. N." 258)

Mandal (Kleven)

Svinøy, Spangereid, Lindesnes 3495 „R.N." 257, 258

Korshamn „R.N." 257, 258

Austad, Agnefest, Lyngdal 3493 259. *Rossfj.* „R.N." 257, 258, 259

3530 6 (4) Kvås

Snartemo

Tingvatn

Eiken

Bryggesåk

3495, 3490 og 3493, „R.N." 257, 258 og 259 Direkte overførsel fra kystsk. til lokalsk. *Farsund—Kristiansand Lindesnes-ruten*

Farsund

Flekkefjord

3660. Jærbanen ✯

[Rekefjord

Egersund (3660. Jærbanen ✯

Stavanger

3660. Jærbanen ✯

3795

Ålgårdsbanen „RN" 46*b*

utgående fra Sandnes:

Figgjo

Ålgård.

3800 2 Kyrland

3860, 3840 *Ryfylke* ✯

4940, 4960. Berg.—Stvgr. ✯

3830. („R.f, N." 271) (fra Stvgr.)

Idse i Ryfylkø

Jørpeland

3865. 5 Barkved

Solbakk

[Tau, 386)

3922. („R. f. N. 272 b) (fra Stvgr.)

Leiasundet

Kvitingsøy (Østbøh.)

Skudeneshavn 3965

[Åkrehamn, 3965

[Vedavågen, 3967

Videre Kopervik og Haugesund

Kopervik

⟹ Søndeland, t. + r. 9 km.

2 g. uktl. l. s., o. *fm.*

Haugesund

[**Stord,** kun i retn. fra Bg.]

Bergen

Oslo-Bergen

Brevik—Kristiansand

Askerøy
*Bergsbygda
Borøy
*Breisand
Dyvåg
Eydehamn
*Farsjø
Fevik
Gjeving
*Heistad Jernbanest.
Hessnesøy
Homborsund
Kongshamn i Nedenes
*Langangen
Lia Jernbanestasjon
Lyngør
Løddesøl
Narestø
*Nystrand
Rise st. i Nedenes
Rykene
*Rørholt
Sagesund
Saltrød
Sandøya, Vestre
*Sannidal
*Skjelsvik
Spedalen
Staubø
Strengereid
*Vadfoss
Vestre Sandøya
*Ødegårdens verk
*Åby

* *Kun* via Kragerø, henholdsvis Brevik, *ellers* Sørlandsbn.

Brevik-Kristiansand vestg. og Kr.sand-Bergen østg.

Brekkestø
Hannekleiv
Hellesund, Gamle
Holum
Høvåg
Mjåvatn
Mykland
Randøyane
Risdal i Nedenes
Skottevik
Ulvøysund
Vegusdal
Åkerøya

Kr.sand transit I

Brennåsen
Brokka
Drangsholt
Engesland
Finsland
Flekkerøy
Grovane
Hallandsvik
Hægeland
Høllen i Søgne
Koland
Laudal
Mosby
Ny-Hellesund
Skreeros
Søgne
Tveit
Utkjerr
Vatneli
Vatnstraum
Øvrebø
Ålefjær
Ålo

Kr.sand transitt II

Bjelland
Buhølen
Byremo
Fossdal
Foss i Bjelland
Holum
Kollungvteit
Konsmo
Lognavatn
Spilding
Sør-Audnedal
Valand
Vigmostad
Øyslebø
Åseral

Brevik—Kristiansand på vestgående.

Kristiansand—Bergen.

Agnefest
Austad
[Barkved
Bryggesåk
Eiken
*Figgjo
*Forus
[Førland
*Gåsel
*Hinna
[Idse i Ryfylke
[Jørpeland
Korshamn
Kvitingsøy
*Kyrland
Kvås
Leiasundet
Lindesnes
Lyngdal
Rekefjord
[Skudesneshavn *(direkte)*
Snartemo
Solbakk
Spangereid
Svinøy
[Tau
Tingvatn
[[Tysvær]
Våts, Øvre
Vestvoll
*Ålgård

* Østenfra også til Jærbanen

Supplement

Oslo—Bergen

Brevik

Stathelle ⟿ Neuset—Skauger, t. + r. 21 km.; 🚶 3 g. uktl.; t., t., l *em.*

2880 2 km.; 3 g. uktl.: t., t., l.
Sandøystrand

✉ Fra Breivik kl. 15.0; fremme kl. 15.30
„ Sandøystr. „ 14.0; — - 14.30

2885 🚶 7 km.; 3 g. uktl.: t., t., l.
Findal ✉
Surtebogen

✉ Fra Brevik kl. 15.0; fremme kl. 17.0
„ Surtebogen „ 12.0; — „ 14.0

2890 15 km.; søkndgl.
Åby

✉ Fra Brevik kl. 15.0; fremme kl. 15.45
« Ødeg. Verk « 12.45; — « 14.0

2892 🚶 10 km.; 2 g. uktl.: o., l.
Trosby ✉
Breisand

✉ Fra Åby *em.*; i Breisand *em.*
» Breisand *md.* i Åby «

Ødegårdens Verk
2895 🚶 13 km.; 3 g. uktl.: t., t., l.
Dørdal ✉
Rørholt

✉ Fra Ødeg. Verk *md.*; fremme *em.*
« Rørholt *mg.*; — *fm.*

2898 »RN« 1132 [og] 7 km.,
2 g. søkndgl.
Eikestrand ✉
Langesund

✉ Fra Brevik kl. 7.15; i Langes. kl. 8.0
— » 14.35; i — » 15.15

» Langesund kl. 13.15; i Brevik « 13.45
— » 18.15; i — « 18.45

Kragerø

⟿ Tåtøy—Kirkholmen, t. + r. 10 km.; 🚶 søkndgl. kl. 14.0

2901 »Nor« »*RN* 245b 1 g. uktl.: l. kl. 15.0
Helle, også *daglig* med landpostbud, rute 2915

2915 🚶 t. + r. 30 km.; søkndgl.
Helle (også forb. m/ skib)
2900 🚶 16 km.; 2 g. uktl.: t i., l.
Fossing

✉ Fra Kragerø kl. 10.0; i Vadfoss *em*
» Vagfoss *em.*; i Kragerø 18.0

Kammerfoss
Vadfoss *Sørlandsbn.*

✉ Fra Helle *md*; i Fossing *em.*
» Fossing *fm.*; i Helle *md.*

2902 *RN 245b*, 2 g. uktl.: m., to. (til Skåtøy også lørd.)
Skåtøy
Jomfruland
Stråholmen ✉

2805 🚶 24 km. 2 g. uktl.: o., l.
Kjølebrønd

✉ Fra Kragerø kl. 14.0; fremme *em.*
« Kjølebrønd *mg.* — *md.*

⟿ Limoen—Sørdalen, 5. + r. 10 km.; 🚶 2 g. uktl.; o., l. *em.*

2912 🚶 36 km.; 3 g. uktl.
Levangshei

✉ Fra Kragerø t., t., l. kl. 14.0; fremme *aft.*
» Levangshei o., f., s. *mg.* — kl. 10.0

Oslo—Bergen

Risør

2948 6 km.; 3 g. uktl.: m., o., l.
Gjernes i Nedenes

Fra Risør kl. 14.0; fremme kl. 15.30
» Gjernes » 8.0; — » 9.0

2949 14 km.; søkndgl.
Bosvik
Akland

Fra Risør kl. 14.0; fremme kl. 15.0
» Akland » 8.0; — » 9.0

2950 søkndgl.
Labakken
Søndeled

Fra Risør kl. 14.0; i Søndeled kl. 15.0
» Søndeled » 15.30; i Risør » 16.30

2951 18 km.; søkndgl.
Fiane
Sundebru

Fra Søndeled kl. 15.45; i Gjerstad kl. 17.0
» Gjerstad » 13.30; i Søndeled » 15.0

→ Østerholt—Grytting, t. + r. 18 km.; 3 g. uktl.; t., t., l. *mg.*

Gjerstad

→ Løite, t. + r. 24 km.; søkndgl. kl. 6.50

5952 14 km.; søkndgl.
Laget

Fra Risør kl. 15.0; fremme kl. 16.0
» Laget » 7.0; — » 8.30

2953 5 km.; 3 g. uktl.: m., o., l.
Trollbergvik
Hopestrand

Fra Risør kl. 17.0; fremme kl. 17.30
» Hopestrand » 18.0; — » 18.30

Lyngør

s972 3 km.; søkndgl.
Gjeving

Fra Lyngør kl. 12 0; i Gjeving kl. 12.45
» Gjeving » 9.30: i Lyngør « 10.15

2973 3,5 km.; søkndgl.
Askerøy

Fra Lyngør kl. 11.0; på Askerøy kl. 11.30
» Askerøy » 10.0; » Lyngør » 10.30

Borøy
Staubø
7 km.; søkndgl.
Fra Stavbø kl. 6.45; fra Borøy 9.45

I → Kalvøysund, t. + r. 14 km. 4 g. uktl.;
II → Sjøværstø — 16 - m., o., f., l. *fm.*

Sagesand
Tvedestrand

2986 7 km. *dagl.* til forbindelse med *øst-* og *vest*gående *Brevik—Kr.sand*

Tvedestrand

I → Råknes—Knutviksmyr, t. + r. 14 km.; 3 g. uktl.; t., t., l. kl. 10.0
II → Østerås—Råknes — 10 - 3 „ -- m., o., f. „ „
III → Fiane —Stornes — 18 - 5 „ -- m., o., t., f., l. „ „
→ Langang — 14 - 3 „ -- m., o., l. „ „

IV → Sandvad Strammen — 18 km.; 5 „ -- --„-- „ „
→ Skjerkholt—Songe — 21 - 5 „ -- --„-- „ „

3000 24 km.; søkndgl.
Nes Jernverk
Ubergsmoen

Fra Tvedestrand kl. 6.45; i Vegårshei kl. 8.20
» Vegårshei » 13.0; i Tvedestrand » 11.30

I → Vormvik t. + r. 10 km.; 2 g. uktl.: o., l. kl. 19.0
II → Ormshamar — 14 - 2 „ — — „ „
III → Mjåvatn — 37 - 2 „ — — „ „

Vegårshei

→ Kvisli—Rønholt, t. + r. 18 km.; 3 g. uktl.; m., o., f. kl. 6.50
→ Varland — 28 - 3 : — t., t., l. „ 7.0

Oslo—Bergen

Arendal

I ⟩⟩⟩→ Gullsmedengen—His—Fiøteviken, t. + r. 21 km.; søkndgl. kl. 11.0
II ⟩⟩⟩→ Skilsøy—Rekvik ✉ Sandum — 26 - — — „ „
III ⟩⟩⟩→ Gårdalen—Bødkerbukk—Sjøboden — 30 - — — „ „
IV ⟩⟩⟩→ Solberg—Østensbu—Omholt — 30 - — — „ „
V ⟩⟩⟩→ Gunhildsbu—Longum—Tveite — 30 - — — „ „

3035 1 km.; 3 g. søkndgl. | ✉ Fra Arendal kl. 8.30, 10.30 og 18.0
Kolbjørnsvik | „ Kolbjørnsvik „ fm. „ *em.*
⟩⟩⟩→ Sandvika

3052 „Pelle", 3 g. uktl.: m., o., f. | ✉ Fra Arendal kl. 14.15; i Merdøy *em.*
Merdøy | » Merdøy *em.* i Arendal kl. 17.0

3053 »Flosta«, »*RN*« *248b*, 5 g. uktl.: m., t., o., t., l.
(i rute Tvedestrand—Arendal)
Strengereid
⟩⟩⟩→ Narestø t., t. (også forb. ved »Lyngør«, »*RN*« *246b*)

3054 »Tromøy« »*RN*« *249a*
Kongshamn i Nedenes
⟩⟩⟩→ Voksnes—Lofstad—Skare, t. + r. 21 km., søkndgl. *em.*
Saltrød
Eydehamn

3090 »*RN*« *1153*, søkndgl.
Blakstad Stasjon (på *Åmlibanen*)
Mjåvatn
⟩⟩⟩→ Bjorvatn—Koneland—Holtebu, t. + r. 30 km.; 2 g. uktl.: o., f. kl. 8.0
Hynnekleiv (Svenes)
Mykland
3100 t. + r. 28 km. 2 g. ukti.: o., l. | ✉ Fra Mykland *em.*; i Risdal *aft.*
Risdal i Nedenes | » Risdal *mg.*; i Mykl. *fm.*

Vegnsdal
Evje
Byglandsfjord } stasjoner på *Setesdalsbanen*

Grimstad

I ⟩⟩⟩→ Skiftenes t. + r. 12 km.; 3 g. uktl.: m., o. kl. 11.30, f. 15.30
⟩⟩⟩→ Metveit—Borkedal—Hørte — 30 - 3 - -- t., t., l., „ 9.0
II ⟩⟩⟩→ Ugland—Solnerød—Grefstad—Vollekjær — 22 - søkndgl. kl. 11.0
III ⟩⟩⟩→ Landvik—Havstad—Inntjore—Reddal — 31 - 4 g. uktl. m., o., t., l. kl. 11.40
IV ⟩⟩⟩→ Grovs—Holmvika—Molland—Nørholmen -- 20 - 4 - -- -„- „ „
V ⟩⟩⟩→ Frivoll--Landvik bank--Roverud -- 15 - søkndgl. „ „

3127 »*RN*« *250*, 5 g. uktl.: m. t., o., f., l.
Hestnesøy } to. *over-land* kl. 11.40 (efter Brevik-skibets ankomst østfra).
Fevik }
⟩⟩⟩→ Eiketveit—Birketveit--Hasla, t. + r. 10 km.; 5 g. uktl.: t., o., t., f., l. *fm.*

3135 »*RN*« *44*, *Frolandsbanen* ✉
Spedalen
Lia Jernbanestasjon
Rykene
Løddesøl ⟩⟩⟩→ Nærisdai--Vigeland, t. + r. 18 km.; 2 g. uktl.: ti., f. 18.20
Rise Stasjon, *Åmlibanen* ⟩⟩⟩→ Arendal

Lillesand

3150 🚶 9 km. 3 g. uktl.: m„ o., l. | ✉ Fra Lillesand *md.*; i Dalane *em.*
Dalane i Nedenes | » Dalane *mg.*; i Lillesand *fm.*
⋙→ Vallesvard, t. + r. 18 km.; 🚶 2 g. ukti,: o„ l. *em.*

*

3160 🚂 »*NR*« *35,* 17 km. *Flaksvatnbanen,* 5 g. uktl.: m., o., t., f., l.
Eikeland
⋙→ Storhei, t. + r. 23 km.; 🚶 2 g. uktl.: o., f. *fm.*
Tveite i Birkenes
Birkeland*)
I ⋙→ Håbesland, t. + r. 23 km.; 🚶 2 g. uktl,; o.. l. *fm.*
II ⋙→ Pramnes ✉, Tjønntveit 12 - 🚶 2 - -- m., f. *em.*

3165 🚂 25 km.; 5 g. uktl.: m., o., t., f., l.
Søre Herefoss | ✉ Fra Birkeland kl. 14.0; i Herefoss kl. 16.0
Herefoss | » Herefoss « 16.0; i Birkeland » 17.30
⋙→ Uldal ✉ t. + r. 26 km.; 🚶 2 g. uktl.: m., i. *fm.*

*

3165 🚶 t. + r. 19 km.; 3 g. uktl.: m., o., f. | ✉ Fra Birkeland 14.0, fremme 17.0
Heimdalsbygd | » Heimdalsb. 13.30 — 18.0
I ⋙→ Rislå ✉ t. + r. 8 km.; 🚶 3 g. uktl.: m., o., f. *em.*
II ⋙→ Fidje — 20 - 🚶 2 - -- to., l. *fm.*

*

Flaksvatn*)
3183 🚶 t. + r. 17 km.; 3 g. uktl.: m., o., l.
Rølnås (*ikke* m.) | ✉ Fra Flaksvatn kl. 9.30; i Drangsholt 11.0
Drangsholt | » Drangsholt « 11.0; i Flaksvatn 12.30

*

3185 🚶 t. + r. 45 km.; 2 g. uktl.: o., l.
Svalland | ✉ Fra Flaksvatn kl. 9.30; i Ålefjær 15.0
Ålefjær*) | » Ålefjær « 16.0; i Flaksvatn *aft.*

*) ***NB.!*** Birkeland, Flaksvatn og Ålefjær står ved 🚂 „RN“ 1169 i direkte forbindelse med Kristiansand (--Herefoss.)

*

3220 ⛴ „Alfen“ »*RN*« *252,* Arendal— Kr.sand
Homborsund ⋙→ Ødegård, t. + r. 30 km.; 🚶 4 g. uktl.: m., o., f. l. *em.*
Brekkestø ⋙→ Østenøya, -- 11 - 🚶 3 - -- m., o., l. „
Åkerøya
Høvåg I ⋙→ Vestenfor, t. + r. 16 km.; 🚶 3 g. uktl.: t., t.. l. *mg.*
II ⋙→ Østenfor — 16,6 - 🚶 3 - — m., o., f. *em.*
Gamle-Hellesund
Ulvøysund ⋙→ Hestad, t. + r. 10 km.; 🚶 3 g. uktl.; t., t., l. *em.*

*

Kristiansand.

I ⟩⟩⟶ Møvik, t. + r. 20 km.; søkndgl. em
II ⟩⟩⟶ Randesund — 36 — 5 g. uktl.: m., o., t., f., l *em*

3243 47 km.; søkndgl.
Øvrebø

✉ Fra Kr.sand kl. 16.0; i Øvrebø kl. 17.30
» Øvrebø » 9.30; i Kr.sand » 11.0

⟩⟩⟶ Underåsen, t. + r. 30 km.; 3 g. uktl.: m., o., f. *em.*
Ny.! Øvrebø har også forb. m/ Kr.sand gj. ruten Kr.sand—Åseral.

*

3245 23 km.; søkndgl.
Mosby

✉ Fra Kr.sand kl. 15.0; i Mosby *em.*
» Mosby *em.* ; i Kr.sand kl. 16.30

*

3190 »*RN*« ***1169,*** 52,5 km.; søkndgl.
Alefjær
Tveit ⟩⟩⟶ Karlsmoen, t. + r. 13,5 km.; søkndgl. *em.*
Drangsholt
Birkeland } stasjoner på *Flaksvatnbanen*, s. d.
Flaksvatn }

*

3242 »*RN*« ***1166,*** 193 km.; søkndgl. ⟩⟩⟶ Hægeland—Åseral; se *Setesdalsbn.*

*

3355 *RN*»« ***1170,*** 68 km.;
Brennåsen, se også *næste* rute (3360)

3365 8,5 km.; søkndgl.
Tronstadvatn

✉ Fra Brennås. kl. 17.0; fremme kl. 17.30
» Tronst.vatn » 8.0; — » 9.0

*

Høllen i Søgne
Søgne I ⟩⟩⟶ Søviken, t. + r. 18 km.; 3 g. uktl.: t., t., l. *em.*
II ⟩⟩⟶ Myrene, — 24,4 - 2 » — ti., f. —

*

3360 »*RN*« ***1166***
Brennåsen (også forb. ved rute 3355)
Utkjerr
Vatneli ⟩⟩⟶ Grindland, t. + r. 18 km.; 2 g. uktl.: ti., f. *em.*
Finsland
I ⟩⟩⟶ Røyrås—Fløystøl, t. + r. 21,6 km.; 2 g. uktl.: t., t. *em.*
II ⟩⟩⟶ Hønemyr—Espeland, — 20 — 2 » — ti., l. —
Laudal (også over *Mandal*, nr. 3396)

*

3383 68 km.; 5 g. uktl. m.. o., t., f., l.
Ny-Hellesund
Hallandsvik
Tånevik ✉
Ålo

✉ Fra Kr.sand kl. 15.0; i Ålv kl. 19.0
» Ålo » 7.0; i Kr.sand » 10.30

*

3384 b »*RN*« ***1171,*** søkndgl. ⟩⟩⟶ Mandal.

Mandal.

I ⟩⟩⟶ Holte — t. + r. 18 km.; 3 g. uktl.: t., t., t., l. kl. 8.0
II ⟩⟩⟶ Sjøbodviken—Sånum, — 35 — søkndgl. » —
⟩⟩⟶ Hille — 5 — 3 g. uktl.: t., t., l. *fm.*
III ⟩⟩⟶ Osnes—Harkmark, — 28 — søkndgl. kl. 8.0
⟩⟩⟶ Fuvik, — 11 — 2 g. uktl.: o., l. *fm.*

*

3384 b. »*RN*« ***1171,*** søkndgl. ⟩⟩⟶ *Kristiansand.*

*

Mandal, forts.

3385 8 km.; 3 g. uktl.: t. t. l.
Skjernøy
Tregde
I → Skogsøy ✉—Landøy ✉ t. + r. 7 km. 2 g. uktl.: ti., l. kl. 9.30
II → Sti — 8 — 3 » — t., t., l. » 12.30

✉ Fra Mandal kl. 8.0; i Tregde kl. 9.30
» Tregde *fm.* ; i Mandal *md.*

*

3470 »*RN*« *1180*, 58 km.
Sør-Audnedal
I → Fardal—Sandnes t. + r. 22 km.; 3 g. uktl.: t., t., l. *mg.*
→ Vettesdal, — 10 — 2 » — ti., l. —
II → Skarstad, — 20 — 3 » — t., t., l. —
III → Snig—Lonestranden — 13 — 3 » — —»— —
IV → Tjoum — 13 — 2 » — ti., l. —

Buhølen → Røksland og Eikedal, t. + r. 20 km.; 3 g. uktl.: t., t., l. *mg.*
Spilding → Jodal, t. + r. 18 km.; 2 g. uktl.: o., l. *mg.*
Vigmostad → Brådland, t. + r. 20 km.; 2 g. uktl.: o., l. *mg.*
Konsmo I → Bråstad, t. + r. 14 km.; 2 g. uktl.: o., f. *mg.*
II → Geislefoss — 16 — 2 » — ti., f. —
Valand → Undeland, t. + r. 24 km.; 2 g. uktl.: o., l. *mg.*
Byremo I → Ågedal, t. + r. 3 km.; 2 g. uktl.: o., l. *mg.*
II → Kvåle — 18 — 2 » — ti., f. —

3447 t. + r. 19 km.; 3 g. uktl.: t., t., l.
Håland i Byremo ✉
Foss i Bjelland

✉ Fra Byremo kl. 8.0; i Foss *fm.*
» Foss *em.* ; i Byremo kl. 16.0

*

3396 100 km.; søkndgl.
Holum I → Holmesland, t. + r. 23 km.; 3 g. uktl.: t., t., l. *em.*
II → Kolstad — 23 — 3 » — —»— —
III → Vatne — 26 — 3 » — —»— —

NB.! Holum har også forb. med Mandal og Kr.sand v/ »RN« 1171.

Øystebø I → Høye t. + r. 21 km.; 3 g. uktl.: t., t., l. *mg.*
II → Vikemyr — 22 — 2 » — o., l. —
III → Grimestad — 18 — 2 » — »— —

Laudal I → Birkeland t. + r. 26 km.; 3 g. uktl.: t., t., l. *mg.*
II → Tjomsland—Lindeland — 22 — 3 » — —»— —

Bromset ✉
Bjelland → Solbjør—Nordre Haraldstad, t. + r. 36 km.; 3 g. uktl.: m., o., l. *mg.*
Foss i Bjelland, *NB.* 3 g. uktl. (t., t., l.) dir. forb. m/ Byremo. No. 3447.
Kollungtveit
Fossdal → Egså, t. + r. 27 km.; 2 g. uktl.: ti., f. mg.
Åseral, også »*RN*« *1116* → *Kristiansand*
→ Bredland, t. + r. 30 km.; 1 g. uktl.. o. *mg.*
Lognavatn

✉ Fra Mandal kl. 11.15
i Åsral » 19.30
i Lognavatn *aft.*

Fra Lognavatn *mg.*
» Åseral kl. 7.0
i Mandal » 10.0

*

Svinøy → Årvik ✉—Syrdal, t. + r. 12 km.; 3 g. uktl.: t., t., l. *fm.*

*

Spangereid I Fleseland t. + r. 32,5 km.; 3 g. uktl.: t., t., l. *fm.*
II Hægeland — 16 — 2 » — o., l. —
III Svenevik — 14 — 3 » — t., t., l. —

*

Korshamn → Eitland Hausvik t. + r. 24 km.; 2 g. uktl.: ti., f. *fm.*

*

Austad → Omland—Steinsland, t. + r. 24 km.; 2 g. uktl.: ti., f. *fm.*

*

Oslo—Bergen.

Lyngdal
I ⟶ Øvsteland—Skredli ✉, t.+r. 12 km.; 🚶 2 g. uktl.: o., l. *fm.*
II ⟶ Drageland—st. Egeland — 30 — 🚶 3 » — m., o., l. —
⟶ Rørdal — 19 — 🚶 2 » — o., l. *em.*
III ⟶ Opsal—Lene — 30 — 🚶 2 » — o., l. *fm.*
IV ⟶ Kvelland—Mørkeland — 38 — 🚶 3 » — m., o., l. —
⟶ Vintland — 12 — 🚶 2 » — o., l. *em.*

3530 »*RN*« *1182.*
Kvås ⟶ Vestheim, t.+r. 23 km.; 🚶 3 g. uktl.: m., o., f. *fm.*
Snartemo ⟶ Ro, t.+r. 26 km.; 🚶 3 g. uktl.: m., o., f. *fm.*
Tingvatn ⟶ Naglestad, t.+r. 26 km.; 🚶 2 g. uktl.: o., l. *fm.*
Eiken
Bryggeså k ⟶ Nøkland, t.+r. 30 km.; 🚶 3 g. uktl.: t., t., l. *fm.*

Farsund.

I ⟶ Rivvåg—Bjørnestad (vestre Spind) t.+r. 23 km.; 🚶 3 g. uktl.: m., o., l. kl. 9.0
II ⟶ Kjørrefjord—Grimsby—Hananger — 22 — 🚶 søkndgl. » —
⟶ Snabbe—Rydland — 23 — 🚶 2 g. uktl.: o., l. *fm.*
III ⟶ Lundevåg—Egvåg—Lodshamn — 16 — 🚶 3 » — t., t., l. kl. 9.5

3560 8 km.; 3 g. uktl.
Spind
✉ Fra Farsund m., o., l. kl. 9.0; i Spind 9.20
» Spind t., t., l. » 11.30; i Farsund 12.0

I ⟶ Tranevåg—Kvalsvik, t.+r. 30 km.; 🚶 3 g. uktl.: m., o., l. *fm.*
II ⟶ Spinanger—Aunevik — 18 — 🚶 2 » — „ — —

3565 16 km.; søkndgl.
Vanse
✉ Fra Farsund kl. 9.30; i Borhaug 10.20
» Borhaug » 15.30; i Farsund *em.*

I ⟶ Nordhassel—Langåker—Sleivdal, t.+r. 18 km.; 🚶 søkndgl. *fm.*
II ⟶ Heskestad — 29 — 🚶 — —
⟶ Elle—Listeld — 11 — 🚶 3 g. uktl.: t., t., l. —
III ⟶ Helvik — ? — 🚶 søkndgl. —
⟶ Eitland — 17 — 🚶 4 g. uktl.: m., o., t., l. *em.*

Borhaug

2580 🚶 12 km.; 4 g. uktl.: m., o., t., l.
Briseid
I ⟶ Dalland—Hareland, t.+r. 15 km.; 🚶 2 g. uktl.: o., l. *md.*
II ⟶ Kvåle—Kjørkleiv — 24 — 🚶 3 » — m., o., l. —
⟶ Drange — 23 — 🚶 3 » — —„— *em.*
⟶ Austad — 15 — 🚶 2 » — m., l. —

Flekkefjord.

I ⟶ Austad, Nuland, Helland, Slatten, t.+r. 22 km.; 🚶 3 g. uktl.: t., t., l. kl. 9.0
II ⟶ Kvanvik—Dåstøl—Fidsel—Hogstad — 22 — 🚶 3 » — —»— » —

3675 27 km.; 3 g. uktl.: m., o., l.
Gyland
✉ Fra Fl.fjord kl. 15.0 (efter tog 701) i Gyland *em.*
» Gyland *mg.* i Fl.fjord *fm.*

I ⟶ Hegland—Nedland—Kumlevoll, t.+r. 24 km.; 🚶 3 g. uktl.: m., o., l. *em.*
II ⟶ Urdal—Laupstøl—Mydland — 22 — 🚶 3 » — —»— 8.0
III ⟶ Klungland, Netland, Fossdal — 18 — 🚶 2 » — o., [illegible] *em.*

3610 🚶 t.+r. 10 km.; søkndgl.
Loga
Glendvange, Storedrange, Litledrange } *Kun* m., o., f.
✉ Fra Fl.fjord kl. 15.0; i Loga 16.30
» Loga » 17.0; i Fl.fjord 18.0

3613 t.+r. 31 km.; 2 g. uktl.: m., to.
Dybvik—Ståby
Unhamar
Andabeløy
✉ Fra Fl.fjord kl. 9.0; i Andabeløy 11.0
» Andabeløy » 11.15; i Fl.fjord 12.0

Flekkefjord, forts.

3615 »*RN*« *1189*, 30 km.; søkndgl.
Feda I → Lona—Seland t. + r. 26 km.; 3 g. uktl.: t., t., l. kl. 8.0
II → Lethamn—Vatland — 20 — 3 » — —»— » —
Øyestranda
Kvinesdal → Tågås—Nordhell, t. + r. 26 km.; 2 g. uktl.: ti., kl. 12.0
3635 27 km.; 3 g. uktl.: t., t., l.
Skjekkeland
Kvinlog
✉ Fra Kvinesdal kl. 18.0; i Kvinlog 19.0
» Kvinlog » 7.0; i Kvinesdal 8.30
3647 16 km.; 3 g. uktl.: t., t., l.
Netlandsneset
✉ Fra Kvinlog kl. 7.0; fremme 16.0
» Netl.nes » 8.0; — 11.0
→ Risnes—Knaben, t. + r. 18 km.; 3 g. uktl.: t., t., l. 9.0
→ Hornstøl — 20 — 1 » — l. *md.*

*

3640 30 km.; 3 g. uktl.: m., o., f.
Gjemlestad
Fjotland
✉ Fra Kvinesdal *em.*; i Fjotland 18.0
» Fjotland *mg.*; i Kvinesdal *md.*
→ Bergslien—Eftestøl—Førlandsås, t. + r. 26 km.; 2 g. uktl.: ti., f. *mg.*

*

3655 »Alf«, »*RN*« *261*
Abelnes i Lista → Itland—Haugland—Kleppe, t. + r. 20 km.; 2 g. u.: t., *t.*, kl. 16.0
Rasvåg
Hidrasund (Eide)
Kirkehamn
(Åna-Sira anløpes, men posten går over Moi, *Jæderbn.*)

* *

Egersund.

→ Rodvelt ✉, t. + r. 30 km.; 2 g. uktl.: o., l. kl. 13.0
3755 8 km.; 3 g. uktl.: m., o., l.
Midbrød ✉
Nordre Eigerøy
✉ Fra Egersund kl. 24.0; fremme *em.*
» N. Eigerøy » 9.0; — 9.30

*

3745 »*RN*« *1193*, 43 km.; søkndgl.
Sogndal i Dalane
Hauge i Dalene
I → Barstad ✉—Fossbru, t. + r. 20 km.; 2 g. uktl.: ti., f. 14.30
II → Nedr. Mysse ✉—Myssebygd — 24 + 2 » — o., l. —
Jøsinghamn

* *

Stavanger.

→ Stokka—Tjenstvoll, t. + r. 20 km.; *2 g.* søkndgl.: kl. 11.0 og 15.0
[→ Bjørnøy ✉—Roaldsøy »Tom« søkndgl. kl. 18.0
3807 25 km.; søkndgl.
Hafrsfjord
Røyneberg
Håland
Ræke
Tjelle på Jæren
Voll på Jæren (også søkndgl. forb. m/ *Jærbanen* over Kleppe St.)
✉ Fra Stavanger kl. 17.30; på Voll 18.30
» Voll » 14.30; i Stvgr. 15.30

*

3808 13 km.; søkndgl.
Jåsund ✉
Tananger
✉ Fra Stavanger kl. 17.30; i Tananger 18.15
» Tananger » 15.30; i Stvgr. 16.15
3810 5 km.; 2 g. uktl.: ti., f.
Rott
✉ Fra Tananger kl. 11.0, på Rott 12.0
» Rott » 9.30, i Tanang. 10.30

*

Stavanger, forts.

3815 8,5 km.; søkndgl.
Randaberg på Jæren
Fra Stavanger kl. 17.80, fremme 18.15
» Randaberg » 16.0, — 16.45

→ Todnem–Sande–Tungenes, t. + r. 20 km.; 3 g. u.: t., t., l. kl. 19.0

3821 »Oscar II« (»RN« 264 a) søkndgl.
Dale Asyl
Fra Stavanger *em.*, på Dale *em.*
» Dale As. *fm.*, i Stvgr. *fm.*

3830 ***»RN« 271 a.***
Idse i Ryfylke
Jørpeland
3865 3 km.; 5 g. uktl.: m., t., o., f., l.
Langeland
Barkve
Fra Jørpeland *em.*, fremme *em.*
» Barkve — — —

Lindøy
Solbakk
Tau
3870 10 km.; 3 g. uktl.: m., o., l.
Strand, Tjøstheim
Vaula
Bjørheimsbygd
Fra Tau kl. 17.0, fremme 18.80
» Bj.bygd » 25., — 16.80

3836 »Riksafjord«, 14 km.; søkndgl.
Li–Ussjå
Hommersåk
Fra Stavanger *em.*, fremme *em.*
» Hommersåk *fm.*, — *fm.*

3920 ***»RN« 272 a.***
Vestre Amøy
Bru
Asje, Dale, Sokn
Mosterøy (Voll)
Utstein Kloster
Sørbø (Reianes)
Vikevåg

3835 »Forra«, 67 km.; søkndgl. *em.*, retur n. d. *fm.*
Austre Amøy, Brimsøy
Østhusvik
Talje, Hanesand
Reistad, Eidsvåg, Vassøy
Nord-Fogn

3820 »Høgsfjord«, ***»RN« 264 b.***
Meling i Ryfylke, Bergsagel, Ims, Horve
Høle i Høgsfjord
→ Gjestaland—Hommeland—Seldal, t. + r. 24 km.; 2 g. uktl.: ti., l. *em.*
Ådney, Oltesvik
Dirdal
→ Gilje—Maudal—Byrkjedal t. + r. 22 km.; 3 g. uktl.: t., t., l. *fm.*
Veen, Frafjord, Helle i Høgsfjord, Forsand.
Eidane i Lysefjorden, Fossmark, Sagesand,
Fløyrli → Håheller
Lysebotn

Ryfylke postekspedisjon.

(Stavanger—Ryfylkefjordene).

3860. »R. f. N.« 266[a], 268 og 69

Stavanger ✯

Tau 3830.
3870. 3 Bjørheimsbygd
*
Kjølevik
Alsvik ✉
Fiskå
Sør-Skår
Årdal i Ryfylke
Nessa i Ryfylke
Sørvåg i Ryfylke

Fister
Ølesund
Hundsnes ✉
Hjelmeland

Fisterø-ruten
Byre
Bokn ✉
Kotavågen
Skartveit
(Eidsund i Ryf.)
Sandanger ✉
Skår i Ryfylke
Tuftene ✉
Vestersjø ✉

→ *Hjelmelands-ruten*
Vestersjø brevhus
Tøtlandsvik
Jøsenfjorden (Valde)
Foreneset
Erfjord (Hålandsosen)
Erøy (Hauvasund)
Vik i Erfjord ✉.

Nesvik ✉
Skiftun, Knutsvik ✉
Reilstad, *3835*
Judaberg
Helgøysund (Helgøy)
Nord-Hille
Aubøsund, Nesheim ✉
Sjernarøy
Eidssund i Ryfylke, Atlatveit ✉
Jørstadvåg
Hinderåvåg
Muslandsvåg
Nedstrand, Kvam ✉
Foldøy i Ryfylke
Hebnes i Ryfylke
Jelsa, Høvik ✉
Vatlandsvåg

Ovenstående stoppesteder er fælles for flere ruter.

Sauda-ruten »R. f. N.« 267 ✯
Tveita i Ryfylke
Marvik
Sand, 3893 → 3 Vanvik
3880. 6 (4) Vasshus
Lundargard
Suldalsosen
3885. „Suldal" „R. f. N." 490
Kvilldal
Bråtveit
Roaldkvam
Nesflaten
3890 3
Lono
Horda (Breifonn hotel)
Røldal 4275 3 (2) → Odd[a]
*

Vanvik i Ryfylke, 3893 → Sand
Tongesdal ✉
Saudasjøen
Sauda
3877. 3 Hellandsbygd
*

Sandeid-ruten, »R. f. N.« 268 ✯
Vormestrand
Finnvik i Ryfylke
Imsland
Kvaløy ✉
Rønnevik
Hogganvik ✉
} 3873 13 km.; t., t.
Vikedal
3900. 4 Mo i Ryfylke
*

Sandeid
[4075. 1 Ølen. *4050 Sunnh.*]
*

Ilsvåg
Vats, Nedre (Åmsåsen)
3910. 3 Vestvoll
Vats, Øvre, *3990.*
*

Hapnes
Vassendvik

3840. (»R. f. N.« 270 *Skjold -ruten*
Stavanger ✯ alle avg. d.
Østhusvik, *3835*
Steinnesvåg
Toftøy, 3840
Hervik i Ryfylke
Espevik

Skjoldestraumen
Vordeneset
} 4001
Nylund ✉
Skjold (Skjoldevik), 3990
3992. 4 Dagsland
*

Kårstø
Tysvær (Slottevik) 3845)
} 3851
3850. 3 Førland. 3855

(Forts. næste spalte)

Ryfylke.

Sauda-ruten. [Su]

Bråtveit
[Horda]
Hellandsbygd
Kvilldal
Lono
Lundargard
Marvik
Nesflaten
Roaldkvam
[Røldal]
Sand
Sauda
Saudasjøen
Suldalsosen
Tveita i Ryfylke
Vanvik i Ryfylke
Vasshus

*

Sandeid-ruten. [Sa]

Finnvik i Ryfylke
Hapnes
Ilsvåg
Imsland
Mo i Ryfylke
Rønnevik
[Sandeid]
Vassendvik
Vats, Nedre
[Vats, Øvre]
Vestvoll
Vikedal
Vormestrand
Vassendvik

Aubøsund (Bjørheimsbygd)
Byre
Eidssund i Ryfylke
Erfjord
Erøy
Espevik
Fiskå
Fister
Foldøy i Ryfylke
Foreneset
Hebnes i Ryfylke
Helgøysund
Hervik i Ryfylke
Hinderåvåg
Hjelmeland
Jelsa
Judaberg
Jørstadvåg
Jøsenfjorden
Kjølevik
Kotavågen

Muslandsvåg
Nedstrand
Nessa i Ryfylke
[Nord-Fogn]
Nord-Hille
[Reilstad]
Sjernarøy
Skartveit
Skiftun
Skår i Ryfylke
Steinnesvåg
Sør-Skår
Sørvåg i Ryfylke
Talgøy
[Tau]
Toftøy
Tøtlandsvik
Vatlandsvåg
Ølesund
[Åmøy, Austre]
Årdal i Ryfylke

Supplement

Årdal ⋙→ Ytrevoll—Kirkhus—Ullestad—Rivjeland, t. + r. 22 km.; 🚶 2 g. uktl.: o., l. *fm.*

*

Fister ⋙→ Solvang—Mossnes—Grønvik—Nord-Skår, t. + r. 14 km.; 🚶 2 g. uktl.: ti., l. *em.*

*

Hjelmeland

I ⋙→ Kvame—Fevoll—Gardal—Breiland ✉, t. + r. 20 km.; 🚶 2 g. uktl.: ti., l. *em.*
II ⋙→ Sånde—Pundsnes—Askvik—Børke — 18 — 🚶 2 » — - - —

*

Jøsenfjorden ⋙→ Hjortaland—Ulladal ✉, t. + r. 20 km.; 🚶 2 g. uktl.: m., to. *fm.*

*

Erfjord ⋙→ Tveit—Åbø—Natland—Østerhus, t. + r. 24 km.; 🚶 2 g. uktl.: m., to. *fm.*

*

Erøy ⋙→ Spøneflåt—Føljesvoll—Vik—Lovra, t. + r. 16 km.; 🚶 2 g. uktl.: ti., l. *cm.*

*

Ryfylke forts. neste side

Ryfylke.

Marvik ⟶ Otøy—Hamra—Øvrabø--Åsdrød, t. + r. 12 km.; 4 g. u.: m., to. *fm.*, ti., l. *em.*

Sand ⟶ Hauge—Skeie—Heim—Grov, t. + r. 23 km.; 3 g. uktl.: t., t., l. *em.*

3893 10,5 km.; 3 g. uktl.

Suldalseid ✉
Tangen ✉
Vanvik i Ryfylke

✉ Fra Sand m. *mg.*, f. *em.*, l. *mg.*; i Vanvik s.d. *mg.*, *em.*, *mg.*
» Vanvik kl. 10.⁰, i Sand kl. 11.³⁰

3880 19 km.; søkngl.

Vasshus
Lundargard, Heimsmoen ✉
Suldalsosen

✉ Fra Sand eft. sk. ank. fra Stv., i Suldalsosen 1 time senere
» Suldalsosen kl. 15.⁰, i Sand kl. 16.⁰

8885 »Suldal«, »*RN*« *490*

Kvildal
Roaldkvam

⟶ Nordmork, Tufteskog, Blekestad, t. + r. 16 km.; 2 g. uktl.: m., f. *fm.*

Nesflaten

3890 39 km.; 3 g. uktl.: m., o., f.

✉ Fra Nesflaten kl. 21.⁰, i Røldal 23.⁰
» Røldal » 17.⁰, i Nesfl. 19.⁰

Tornes ✉, Hegerland ✉
Lono, Botnen ✉

Horda [Breifonn Hôtel], se også ruten fra Røldal (nr. 4275).

⟶ Solås—Ekkje—Odland, t. + r. 15 km.; 2 g. ukt.; ti., l.

Røldal

I ⟶ Grave—Fjetland—Bratteteig, t. + r. 11 km.;
II ⟶ Nyastøl—Ullstøl--Valdalen, -- 40 --
III ⟶ Svandalsflona-Haukeliseter ✉, 2 g. uktl.: s., o. *fm.*
Fra Haukeliseter over Edland-Dalen til *Bandak* »*RN*« *1126*

4275 »*RN*« *1235*, 40 km.

(om Horda)
Seljestad ✉ } t. + r. 12 km.; 3 g. uktl.: m., o., f.
Skarde*) }

⟶ Jøsendal ✉
Låte ✉
Hildal ✉
Sandven ✉
Odda

} t. + r. 34 km.; søkndgl.

Hardanger

*) Skarde forb. med *Sunnhordland* over Åkrebotnen, s. d.

Sauda

3877 17 km.; 4 g. uktl.: m., o., f., l. — efter skib. ank. fra Stvgr,

Hellandsbygd

✉ Fra Hellandsbygd kl. 6.⁰; i Sauda kl. 7.³⁰

Imsland ⟶ Birkeland—Sigleskar—Haugaland, t. + r. 20 km.; 2 g. uktl.: ti., l. *em.*

⟶ Kvaløy ✉ Rønnevik } Imsland—Askeland—Krokdal—Hustoft—(Kvaløy) Rønnevik, 13 km.; 2 g. uktl.: t., t. efter skib. ank. fra Stvgr. Fremme 2½ time efter avg.

Vikedal

3900 t. + r. 33 km.; 3 g. uktl.: t., t., l.

Ørnes, Espevoll, Eikeland
Mo i Ryfl.— Huseid ✉

✉ Fra Vikedal *em.*; i Mo *aft.*
» Mo *mg.* i Vikedal *md.*

Sandeid ⟶ Stolpe—Helland—Hårde, t. + r. 15 km.; 2 g. uktl.: ti., l. kl. 19.⁰

4075 9 km.; 1 g. uktl.: s.

Ølen, også *Sunnhordl.*

✉ Fra Sandeid kl. 13.³⁰; i Ølen 14.⁰
» Ølen » 13.⁰; i Sandeid 13.³⁰

NB.! Denne rute er sat op som bindeledd mellem sktbene i *Ryf.* og *Sunnhordl.*

Forts.

Rytylke (forts.)

Nedre Vats
3910 9 km.; 1 g. uktl.: m., o., l. | Fra Nedre Vats *em.*; i Øv. Vats *aft.*
Vestvoll | » Øvre — » i N. — —
Øvre Vats
⟶ Eikesdal—Ulvdal—Krak, t. + r. 18 km.; 2 g. uktl.: t., t. kl. 10.30

Toftøy ⟶ Topnesvåg—Amdal—Vik ✉ t. + r. 11 km.; 2 2. g. uktl.: o., l *em.*

Hervik i Ryf. ⟶ Stølen—Vågen—Hundsnes, t. + r. 2 g. uktl.: o., l. *em.*

Haugesund

⟶ Vibrandsøy ✉

3846 „RN" 1228, 22 km.; søkndgl.
Mølstrevågnes | Fra Haugesund kl. 15.0; i Eltrevåg *em.*
Eltrevåg | » Eltrevåg » 7.0; i Haugesund *fm.*

3965b »*RN*« *1216*, søkndgl.
Nordbø på Karmøy ⟶ Torvastad, t. + r. 16,5 km.; søkndgl. kl. 10.30
Avaldsnes
3975 t. + r. 14 km.; 2 g. uktl.: m., to.
Kvalavåg | Fra Avaldsnes 12.0; fremme 14.0
» Kvalavåg 10.0; — 12.0

3984 t. + r. 10 km.; søkndgl.
Visnes på Karmøy | Fra Avaldsnes 10.30; fremme 12.0
» Visnes 12.0; — 13.0

Nygård i Avaldsnes ✉, Fiskå ✉
Håvik, Vårå ✉
Kopervik »*RN*« *273 og 218*
Vedavågen, Sevelandsvik, Åkrehamn, Ådland ✉
Stol, Kvilhaug, Sandhåland, Sandve
Skudeneshamn, »RN« 272b ⟶ Stavanger
} Skal ifld. C. 551/1920 VII pakkes til den posteksp. som anløper Kopervik, *(Oslo-Bergen og Bergen-Stavanger, Natruten)*

I ⟶ Syre, t. + r. 6.5 km.; 4 g. uktl.: m., o., t., l. kl. 9.0
II ⟶ Blikshamn — 18 - 4 - — — »

3981 t. + r. 16 km.; søkndgl.
Vormedal | Fra Haugesund kl. 8.0; i Vormedal 10.30
» Vormedal » 11.0; i Haugesund 13.0

3999 »RN« 1218, 13 km.; søkndgl.
Røksund ⟶ Fosenøy ✉ | Fra Haugesund kl. 11,30; i Røks. 12.30
» Røksund » 17.0; i Hauges. 17.45
⟶ Våga, t. + r. 12 km.; 2 g. uktl.: o., l. kl. 13.0

4010 »RN« 1228, 27 km.; søkndgl.
Smørsund | Fra Hauges. kl. 11.0; i Sveio 12.0
» Sveio » 16.0; i Hauges. 17.0
I ⟶ Hogland, t. + r. 17 km.; søkndgl. kl. 12.0
II ⟶ Eilerås — 22 - 3 g. uktl.: t., t., l. —
Sveio, forbindelse med *Sunnhordl.* over Førde »RN« 1227.
⟶ Kvalevåg, t. + r. 25 km.; 2 g. uktl.: m., o., l. kl. 13.0

3986 »*RN*« *277c*
Røvær
Feøy
Utsira

4000 »RN« 1219 søkndgl.
Steinsbru
Nylund ✉ | Fra Haugesund kl. 15.30; på Vordenes. kl. 17.15
» Vordenes. » 7.0; » Hauges. » 9.0
Vordeneset
4001 t. + r. 12 km.; 2 g. uktl.: m., f.
Skjoldestraumen
⟶ Kreppene ✉ | Fra Vordeneset kl. 17.30; i Skjoldestr. kl. 18.0
» Skjoldestr. » 17.0; i Vordeneset » 17.30
Yke ✉

Haugesund, forts.

3990 »RN« 1220

Førdefjorden

I ⟶ Aksnes, t. + r. 32,5 km.; 3 g. uktl.: m., o., f. kl. 10.30

II ⟶ Hauge — 18 - 3 - — m., o., l. —

Aksdal ✉

Grindafjord

Årek

Skjold (også *Ryf.*)

I ⟶ Svlnekleiv

II ⟶ Austrheimsbygd ✉, Sagen ✉, Hatlestad t. + r. 18 km. 3 g. uktl.: — 29 - m., o., f. kl. 11.0

3992 t + r. . . . . km.: 3 g. uktl.: m., o., f.

Dagsland

*

✉ Fra Haugesund søkndgl. kl. 9.0; i Skjold 10.0

» Skjold » 17.0; i Haugesund 18.0

✉ Fra Skjold kl. 11.0; på Dagsl. 13.0

» Dagsl. » 13.0; » Skjold 15.0

Haraldseidvågen

Trovåg

Vikebygd

4060 3 g. uktl.: m., o., f.

Åvik i Sunnh.

⟶ Tindelandsbakken ✉

*

Øvre Vats, også *Ryf.*

Ølensvåg

Ølen } 1 g. uktl.: *sønd.* } også *Sunnh.*

Sandeid

*

✉ Fra Vikebygd *fm.*; i Årvik *fm.*

» Årvik *mg.*; i Vikeb. *mg.*

✉ Fra Haugesund søkndgl. kl. 16.0; i Vikebygd kl. 19.0

i Vikebygd — » 7.30; i Haugesund » 9.30

✉ Fra Haugesund t., t, kl. 9.0; i Sandeid kl. 11.10

» Sandeid — » 15.0; i Haugesund » 18.0

——— * ———

Postekspedisjonen

Bergen—Stavanger

Ytre ledd

3940. »R. f. N.« 276.
»Karmsund«

Bergen ✈ *ti., fr.* 23.0
[Håkonsund 4050 :B, Bg.— Fitjar
Bakkasund
Møgster ⟿ Litle Kalsøy brevh.
[Stolmen (Kvalvåg) 4050 B
Salthella
Brandasund
Urangsvåg brevh.
Bremnes,
Øklandsvågen
Meling (Melingsvåg)
Hiskjo
Mælandsvågen (Alsvåg) [4026]
Finnås (Vornes)
Vornes brevh.
Lykling
Vika
Espevær
Mølstrevågnes, *3946*
(Haugesund)
(Kopervik)
(Stavanger)
Fra Stavanger ✈ *ma. og to* 2.0

Bakkasund
Brandasund
Bremnes
Espevær
Finnås
[Håkonsund]
Hiskjo
Lykling
Meling
Mælandsvågen
Møgster
Salthella
[Stolmen]
Vika
Øklandsvågen

Postekspedisjonen Natruten

Stavanger—Bergen
3960 a »R. f. N.« 273.
Fra **Bergen** ✈ hver aften 22.0 til nedenstående byer og understrekede steder.

Bergen—Stavanger
indre ledd.

3960 b „R. N." 281 b 284, 285 ✈
(Sendes for tiden med Sønd-hordlands-skibene).
(Reksteren [Bruntveit], også 4290)
Opdalseidet (4160)
Klinkholmen
Færøysundet
Amlandsstø
Neshamn
Flatråker
[Sunde i Sunnh., 4050, *Sunnh.]*
Midhamar
Nordhuglo *4126*
Rommetveit } 4120.
Stord (Lervik) } 6.

Onarheim
Ølve
Rosendal
Dimmelsvik
Uskedalen
Herøysundet
Husnes
Sunde i Sunnh.
Valen i Sunnh.
Toftevåg
Halsnøy Kloster
⟿ *Stord*

Også Hardanger
Også Sunnh.
4126. Stord—Rosendal

4127. 6 Lillebø Gruber, } 4125b
[4125 a 6 Sagvåg]
4050 A. *Sunnhordl.*
ittelsnes brevh.
Valevåg 4055 ⟿ Liereid } 4150
Mosterhamn
Liereid. 4055 ⟿ Valevåg
Førde i Sunnhordl. (4010) } 4017
Auklandshamn
Tjernagel } 4150
Bømlo (Langevåg)
Eltravåg, *3946*
Haugesund } *3982*
[[Avaldsnes (Dalen)] 6
Kopervik ⟿ ***Kopervik***
Føresvik ⟿ Vatneland brevh. 3965. 6
Sævelandsvik
Åkrehamn
Stol
Kvilhaug
Sandhåland
Sandve
[Skudeneshavn,
3922 ⟿ Stvgr.]
3847. 3 Søndaland
3848. 3 Austre Bokn
3845. 3 Tysvær (Slottevik)
⟿ Hesje brevh.
Kyrkjegrenda brevh.
3850. 3 Førland, 3855
[3855. 2 Grinde-fjord *3990]*
3967. 6 Vedavågen

Skal iflg. C. 55/1920 VII pakkes til den posteksp. som anløper Kopervik, *(Oslo-Bergen* og *Stavanger-Bergen, Natruten.)*

Hillevåg under-pk.
Figgjo
Kyrland
Algård
} ⟿ **Stavanger**

Bergen—Stavanger,
indre led.

Amlandsstø
Auklandshamn
Bømlo
Flatråker
Færøysundet
Førde i Sunnhordl.
Klinkholmen
Liereid
[Lillebø Gruber]
Midhamar
Mosterhamn
Neshamn
[Nordhuglo]
Opdalseidet
(Reksteren)
Rommetveit
Tjernagel
Valevåg

Nattruten
Stavanger—Bergen
Austre Bokn
Føresvik
Kvilhaug
[Sagvåg i Sh.]
Sandhåland
Sandve
Stol
Sævelandsvik
Søndaland
Tysvær
Vedavågen
Åkrehmn

Ytre ledd

Øklandsvågen I ⟶ Pollen i Bremnes, t. + r. 25 km.; 3 g. uktl.: m., to., l. kl. 13.30

Finnås I ⟶ Straumsøy, t. + r. 10 km.; 1 g. uktl.: m., to. kl. 12.0
II ⟶ Ersland — 17 - 3 - — m., to., l. —

*

Indre ledd

Reksteren (også *Midhordland*)

I ⟶ Tangen—Tuften—Enes, t. + r. 16 km.; 2 g. uktl.: o., l. *em.*
II ⟶ Hope—Gjøvåg—Eidholm - 27 - 2 - — — „
III ⟶ Brattetveit—Flyansvær 24 - 3 - — ti.- l. *em.*, to. *md.*

*

Opdalseidet (også *Hardanger* over Tysnes, s. d.)

I ⟶ Beltstad—Tveit—Hovdenes t. + r. 8 km.; 2 g. uktl.: to., l. *em.*
II ⟶ Borgen—Bergsbygda — 10 - 2 - — o., l. „
III ⟶ Støle—Drange—Kleppe — 14 - 3 - — ti. *fm.*, to., l. *em.*
IV ⟶ To—Opdal—Vermedal — 19 - 3 - — — „

*

Færøysundet

⟶ Engevik—Vestvik—Hageberg t. + r. 10 km.; 2 g. uktl.: to. kl. 12.0, l. kl. 18.0

*

Flateråker ⟶ Nordbostad—Botnen t. + r. 16 km.; 2 g. uktl.: ti. kl. 9., l. kl. 19.0

*

Nordhuglo ⟶ Rosbø—Sørhuglo—Tveit t. + r. 14 km.; 2 g. uktl.: o. kl. 9.0, l. kl. 17.0

*

Stord og steder derover, se *Sunnhordland*

*

*) **Valevåg** ⟶ Eidsvåg, t. + r. 14 km., 3 g. uktl.: m, o., f. efter postens ank.

*

Mosterhamn

I ⟶ Håvik t. + r. 17 km.; 3 g. uktl.: m., o., f. *em.*
II ⟶ Grindhamaren — 8 - 3 - — — -

*

Liereid

*) 4055 Valevåg—Mosterh.—Liereid, t. + r. 18 km. 3 g. uktl.: ti., to. kl. 8.0, l. 13.30

*

(* **Førde i Sunnh.**, også Haugesund over *Sveio*, *RN 1227*

⟶ Våga, t. + r. 30 km.; 3 g. uktl.: m., o., l. kl. 15.0

*

Auklandshamn

*) 4017 t. + r. 19 km.; 2 g. uktl.: o., l.

Fra Førde kl. 14.0; i Aukl.hamn 16.0
» Aukl.h. » 16.30; i Førde 18.30

*

Tjernagd ⟶ Grimstveit, t. + r. 24 km.; 3 g. uktl.: m. *mg.*, o. kl. 14.0, f. *mg.*

*

Sunnhordlands postekspedisjon.

(Bergen—Sunnhordland)

4050 A. (»R. f. N.« 286—89)

Alle dager, sø. 8.30, *andre d.* 13.0 [Hurtigruten]

Ti.	1.0 (3 B)	*Fr.*	1.0 (3 C)
o.	7.0 (2 B)	*lø.*	13.30 (2 D)
fr.	1.0 (2 E)	—	13.0 (2 C)

Klokkarvik (Sund)
Krosshamn i Hordaland
Bakholmen
Bekkjarvik
Fitjar (4132)
} Også 4050 B. *Bergen—Fitjar*

Engesund
4132. 2 Haslevik
*

Koløyholmen
Rubbestadneset
Foldrøyhamn
[Sagvåg i Sunnh.
4125 *a* 6 → Stord
b → Lillebø Gruber, *4127*

Stord (Leirvik) ←→

4120. 6
— Rommetveit
*

4127. 6
Lillebø Gruber, 4125 b
*

Sæbøvik → HalsnøyKloster og Toftevåg
4117

Fjelberg
Skjærsvik
Etne
Ølen, 3990
[4075. 1 Sandeid, *Ryf.*]
*

Ølensvåg, 3990
Haugsgjerdet (Hauge) } 4067
Innbjoa } 4065
Utbjoa }

[Håvardsholm, [4020 → Førde
Vikebygd
4060. 3 Årvik i Sunnh.
*
Haraldseidvågen } 4057
Trovåg }
— Også Ryfylke over Skjold)
} Også Hauges. 3990 2

Reksteren
Opdalseidet
Klinkholmen
Færøysundet
Neshamn
Flatråker
Midhamar
Nordhuglo, 4126
} Bergen-Stav.gr. *Inare led*

Rommetveit } 4120
Stord (Leirvik) } 2

Onarheim
Ølve
Rosendal
Dimmelsvik
Uskedalen
Herøysund.
Husnes
} Også Hardanger
Kaldestad brevh.
Sunde i Sunnh.
Valen i Sunnh.
Toftevåg (4117)
Halsnøy Kloster → *Stord*
} 4126. Stord—Rosendal

Sandvoll i Sunnh.
Høylandsbygd (Hauge)
Skånevik
Skånevikstrand } 4090
Utåker
Matre i Sunnhordland
Søllesvik
Kyrping, 4088
→ Markhus 1
Åkra
Bjelland brevh.
Markhus, 4088
→ Kyrping 1
Åkrebotnen (Fjære)
[4100. 1 Skarde,
4280 → *Hardanger*

Bakholmen
Bekkjarvik
Engesund
Etne
Fitjar
Fjelberg
Foldrøyhamn
Halsnøy Kloster
[Haraldseidsvågen]
Haslevik
Haugsgjerdet
Høylandsbygd
[Håvardsholm]
Innbjoa
[Klokkarvik]
Koløyholmen
Krosshamn i Hordal
Kyrping
[Lillebø Gruber]
Markhus
Matre i Sunnh.
[Rommetveit]
Rubbestadneset
[Sagvåg i Sunnhordl.]
Sandvoll i Sunnh.
Skånevik
Skånevikstrand
Skjærsvik
Sunde i Sunnh.
Sæbøvik
Søllesvik
Toftevåg
[Trovåg]
Utåker
Utbjoa
Valen i Sunnhordl.
[Vikebygd]
[Ølen]
[Ølensvåg]
Åkra
Åkrebotnen
[Årvik i Sunnhordl.]

Supplement

Engesund
4132 ⛴ 7 km.; 3 g. uktl.: ti, o., l.
Avløypet ✉
Haslevik

✉ Fra Engesund ti. *mg.*, o. *fm.*, l. *em.* i Haslev.
» Haslevik i Enges.

Rubbestadneset ⛴→ Brakedalen ✉ t. + r. 14 km.(🚶 2 g. uktl. m., f. *fm.*

Sagvåg (også over Stord, s. d.)

Stord

⛴→ Bjelland=Høyland—Digernes, t. + r. 18 km.; 🚶 4 g. uktl.: m., o., t., l. kl. 10.0
4120 ⛴ 6 km. søkndgl.
Sæverhagen ✉
Rommetveit

✉ Fra Stord kl. 8.30; på Rommetveit *fm.*
» Rommetveit » 17.0; » Stord *em.*

NB.! 3 g. uktl.: t., t., l. fortsettes til Fjellgårdene om Førland, Eskeland, Presthaug, Haugland, Vatne og Odland.

4127 ⛴ 8 km. søkndgl.
Lillebø Gruber
4125 a ⛴ søkndgl.
Sagvåg i Sunnh.
Også *Sunnhordl.* ⛴ søkndgl.

✉ Fra Stord kl. 8.0; fremme kl. 8.30
» Lillebø Grbr. » *em.* » *em.*
✉ Fra Sagvåg kl. 16.15; i Lilleb. Gr. kl. 17.0
i Lillebø Gr. » 17.0; i Sagvåg » 17.45
✉ Fra Stord kl. 9.30; i Sagvåg kl. 10.0
» Sagvåg » 18.0; i Stord » 18.30
✉ » — » 10.0; i — » 10.30

⛴ 35 km.; 1 g. uktl.: to.
Fitjar
(Også *Bg.-Fitj.* og *Sunnhordl.*)

✉ Fra Stord kl. 9.0; på Fitjar kl. 11.0
» Fitjar » 11.0; » Stord » 12.30

Sæbøvik
Halsnøy Kloster } 🚶 2 km.; o., to., l. til forb. med ruten Stord—Rosendal

Fjelberg ⛴→ Nordhus—Sydnes—Arnevik, t. + r. 15 km.

Etne

I	⛴→ Ve—Fjøsne—Vesterstø	t. + r. 37 km.:	🚶 3 g. uktl.:	m., o., f. *fm.*		
II	⛴→ Støle—Hovland—Nordheim	— 23 -	🚶 3 -	—	—	-
III	⛴→ Årbø—Flokketveit—Kvammen	— 25 -	🚶 2 -	—	m., o.	-
IV	⛴→ Mo—Austad—Litledalen	— 28 -	🚶 3 -	—	-	-

Ølen, forb. også over *Haugesund*, ⛴ »RN« 1220, og *Ryfylke* over Sandeid ⛴ s.d.

I	⛴→ Hegge—Opheim—Viksdal	t. + r. 16 km.;	🚶 2 g. uktl.:	ti. *fm.*, f. *em.*
II	⛴→ Lensm.—Kåtebø—Hamre	— 11 -	🚶 2 -	— tl., to. *fm.*
III	⛴→ Heggebø—Nerheim—Haugland	— 11 -	🚶 2 -	— ti. *fm.*, f. *em.*

Ølensvåg, forb. også over *Haugesund*, ⛴ »R« 1220
⛴→ Gjerdevik—Ulvenes—Vake ✉ t. + r. 19 km.; 🚶 2 g. uktl.: m., to. *em.*

Haugsdjerdet
Innbjoa } 4067 🚶 5 km.
Utbjoa } 4065 🚶 4 km.
Fra Haugsgjerdet og fra Utbjoa til Innbjoa onsdag aften til forb. m/ Hard. IV og 2 B.

Skånevik
Skånevikstrand } 4090 🚶 20 kmi; 1 g. g. uktl.: to. *fm.* om Lauviken, Gjelmersvik og Mortveit.

Matre ⛴→ Hegland—Vik—Indre Matre ✉ t. + r. 30 km.; 🚶 2 g. uktl.: o., f. *aft.*

Kyrping ⛴→ Lunde—Vinje—Øien—Trette, t. + r. 36 km.; 🚶 3 g. uktl.: m., t., t. kl. 8.30

Åkra ⛴→ Brekke—Fotland—Strømme, t. + r. 17 km.; 🚶 2 g. uktl.: m., to. kl. 8.30

Åkrebotnen ⛴→ Elgjarvik, Mosnes, Bjørkestrand, t. + r. 12 km.; 🚶 2 g. uktl.: s., t. *fm.*
4100 ⛴ t. + r. 42 km.; 2 g. uktl.: s., t.
Rullestad, Straume, Berstø
Vindertun, Jøsendal ✉
Skarde

✉ Fra Akrebotn kl. 8.0; i Odda kl. 9.30
» Odda s. 13.0, to. 10.0 i Åkreb. » 14.30, 11.30
NB. Når Åkrebotn har minst 3 uktl. D/S anl. går lpb. kun til Nerstø onsd. *mg.*

⛴→ *Odda, Hard.* ⛵

Hardanger postekspedisjon.

(Bergen—Hardanger[Stavanger])

4150. „R. f. N." 280—84

Hardanger-Søndhordlandske Dampskibsselskap

nuderhoder ruter **Bergen—Hardanger—Søndhordland—Stavanger**

— — Hurtiggående skibe med gode passagerbekvemmeligheter — —

Bergen ★
- *ma.* 20.0, *on,* 20.0, *to.* 14.0, *fr.* 20.0 ⟹ Odda (Hurtigruten)
- *sø.* 8.0 (Dagr. I) ⟹ Odda
- *ma.* 19.0 (1 A) ⟹ Odda (og Rosendal)
- *ti.* 8.0 (Dagr. II) ⟹ Ulvik
- *on.* 13.0 (1 B) ⟹ Eide (- —)
- *fr.* 15.0 (1 E) ⟹ (- —)
- *lø.* 12.30 (1 C) ⟹ Odda
- *lø.* 14.30 (1 D) ⟹ Eide (- —)

Tysnes (Våge) (4160).
Godøysund (4290)
Nymark
Årbakka
Vikane i Sunnh. } 4165
Ølve (Vikene) }
Onarheim
Husnes
Herøysundet
Sunde i Sunnh.
Uskedalen
Dimmelsvik
Seimsfoss (Guddal)
Rosendal
4126 Stord—Rosenda
Valevåg
Mosterhamn
Tjernagel
Bømlo
Bg.-Stg. 7.
Haslestrand (Gjermundshavn)
Varaldsøy (Skjelnes)
Ænes
Mauranger (Sundal) Nordrepollen brevh.
Mundheim (4175)
Kysnesstrand, *4185*
Omastrand } 4180
Strandebarm (Bakke) }
4185 } 4190
Fosse i Hard.
Røyrvik i Hardanger
Torsnes i Hard.
Jondal
Solesnes i Hard. } 4215
Tørvikbygd (Skuteviken)
Norheimsund } 6 (1/6-30/9)
Øystese, 4231 ➤ Trengereid
4230 2 Porsmyr
*
Herand
Steinstø
Porsmyr, 4230
Alsåker, 4236
Ålvik, Ytre }
Alvik, } 4237
Vines, 2436

Forts. næste spalte ➤

➤ Fortsættelse

Indre Hardanger
4240. «R. f. N.» 282
(Bør om sommeren pakkes særskilt)

Utne
Folkedal
[Granvin (Eide)
4420. 9 Øvre-Granvin
4245. 6 ➤ Ulvik
Mønshaugen
Palmafossen
Voss
➤ Bergenbanen ★
*

Djønno
Vallavik
Bagnstrond }
Ulvik i Hardanger (4245) } 4239 } 4250
Øydvenstod } 2463
Osa i Hardanger }
Eidfjord i Hardanger
4252. 3 Eidfjord, Øvre } 4256 6
4255. 2 Vøringsfoss } juli—aug.
*
Ringøy
Grimo
Lofthus (Opedal)
Aga
Børve
Nå
Espe
Digranes
Tyssedal
Odda
4275. 3 (2) } 4280
Skarde 4100
Horda
[Røldal
3890. 3 ➤ Ryfyke
*

Aga*
Alsåker
Bagnstrond*
Børve*
Digranes*
[Dimmelsvik]
Djønno*
Eidfjord i Hardanger*
Eidfjord, Øvre*
Espe*
Folkedal*
Fosse i Hardanger
Godøysund
[Granvin]*
Grimo*
Haslestrand
Herand
[Herøysundet]
[Horda]*
[Husnes]
Jondal
Kysnesstrand
Lofthus*
Mauranger
Mundheim
Nå*
Norheimsund
Nymark
Omastrand
[Onarheim]
Osa i Hardanger*
Porsmyr
Ringøy*
[Rosendal]
Røyrvik i Hard.
[Røldal]
[Seimsfoss]
Skarde*
Solesnes i Hard.
Steinstø
Strandebarm
[Sunde i Sunnh.]
Torsnes i Hard.
Tysnes
Tyssedal*
Tørvikbygd
[Ulvik i Hardanger]*
[Uskedalen]
Utne*
Vallavik*
Varaldsøy
Vikane i Sunnh.
Vines
Vøringsfoss*
Ænes
Øydvenstod*
[Ølve]
Øystese
Ålvik
Ålvik, Ytre
Åarbakka

* *Indre Hardanger.*

(Pakkes om sommeren særskilt).

Supplement

Tysnes (også *Midhordland*)

I ⟶ Ve—Teigland—Våge ✉ Siglevik. t. + r. 10 km.; 2 g. uktl.: o., l. *em.*
II ⟶ Våge ✉—Malkenes ✉ (om Lundegrend) — 32 - 3 - — m., o., l. „

N.! *Lnndegrend* får sin post naturligst med *Midhordl.-skibene*

4160 6 km.; 2 g. uktl.: o., l.
Nordeidet ✉
Opdalseidet
Bergen-Stvgr. i. l.

✉ Fra Tysnes *em.*; på Opdalseidet *em.*
» Opdalseidet » » Tysnes »

*

Nymark ⟶ Bergsvåg—Teige, t. + r. 10 km.; 2 g. uktl.: o., l. *em.*

*

*) Vikane ⟶ Håvik—Østerlid—Steinsvik, t. + t. 14 km.; 2 g. uktl.: ti. kl. 18.0, l. kl. 10.0
Ølve ⟶ Bergheim—Fugleberg—Skarvetun — 14 - 2 - — ti., f. *em.*
*) Ølve—Vikane om Fråvik, Nerhus og Lustveit — 9 - 2 - — m. *fm.*, to. *aft.*

*

Onarheim

I ⟶ Vattedal—Berge—Medalen, t. + r. 9 km.; 3 g. uktl.: t., t., l. kl. 17.0
II ⟶ Langeland—Skorpa—Flornes — 23 - 3 - — — „ —
III ⟶ Skartveit—Klette—Solheim — 24 - 2 - — o., l. „ —

*

Uskedalen ⟶ Døsland—Kjærland—Øv. Mursland, t. — r. 23 km.; 3 g. uktl.: t., t., l. kl. 12.0

*

Rosendal

I ⟶ Sniltveitøy t. + r. 8 km.; 2 g. uktl.: m., to. *md.*
II ⟶ Myre—Lauvfall—Helle — 14 - 2 - — „ „ „

*

Haslestrand ⟶ Ask—Tveitene, t. + r. 14 km.; 2 g. uktl.: m., to. *fm.*

*

Varaldsøy ⟶ Gjuveland ✉ Haukenes, t. + r. 26 km.; 2 g. uktl. ti. *fm.*, l. *em.*

*

Mauranger ⟶ Austrepollen—Nordrepollen ✉ t. + r. 18 km. 2 g. uktl.: s., to. *fm.*

*

Mundheim

I ⟶ Sagvik—Furhovde—Gravdal t. + r. 8 km.; 2 g. uktl.: to., l. *fm.*
II ⟶ Bjørndal—Nesheim — 27 - 1 - — ti. -
III ⟶ Uglehus—Skogseid—Kilen — 17 - 2 - — to., l. -
IV ⟶ Nærsnes—Øyarhamn ✉ — 12 - 2 - — „ „ -

*

Hardanger

Kysnesstrand ⟶ Gausvik—Årvik, t. + r. 12 km.; 3 g. uktl.: ti. *fm.*, to., l. *em.*

*

Omastrand / **Strandebarm** 4180 6 km.; 3 g. uktl.: ti. *mg.*, o. *em.*, f. *em.*

*) **Fosse** ⟶ Brekke—Engedal—Haukås, t. + r. 8 km.; 2 g. uktl.: ti., to. kl. 11.0

*) Fosse—Strandebarm om Klubbevik og Bru — 10 - søkndgl. *fm.*

*

Jondal ⟶ Børkeland—Baggegården—Brattebø, t. + r. 24km.; 3 g. uktl.: m., o., l. *fm.*

*

Norheimsund, forbindelse med *Bergensbanen* over Trengereid, s. d.

I ⟶ Framnes—Aksnes—Vangdal t. + r. 20 km.; 4 g. uktl.: m., o., f., . kl. 12.0
II ⟶ Tolo—Voland—Nes — 9 - 3 - — m., o., l. „ „
III ⟶ Mo—Skeie—Birkeland—Neteland — 14 - 4 - — m., o., f., l. „ „

*

Øystese, forbindelse med *Bergensbanen* over Trengereid, s. d.

⟶ Flotve—Berge—Torpe—Rykken, t. + r. 13 km.; 3 g. uktl.: t., t., l. *fm.*

4230 t. + r. 16 km.; 2 g. uktl.: t., t.
Soldal
Porsmyr (også dir. anløp)

Fra Øystese *fm.*; i Porsmyr *md.*
» Porsmyr *mg.*; i Øystese kl. 8.0

⟶ Jarene—Botnen, t. + r. 12 km.; 2 g. uktl.: o., l. *fm.*

*

Herand ⟶ Trå—Samland—Bjørtveit, t. + r. 18 km.; 2 g. uktl.: ti. kl. 9.0, to. kl. 14.0

*

Utne ⟶ Tjoflåt—Håtabba—Beggevik—Lussand, t. + r. 23 km.; 2 g. uktl.: ti., f. *fm.*

*

Granvin, forbindelse med *Bergensbanen* over *Voss*, s. d.

I ⟶ Ystås—Havås—Selland, t. + r. 14 km.; 2 g. uktl.: o., l. *fm.*
II ⟶ Hause—Vindal—Vilken — 14 - 2 - — — „

*

Bognstrond / **Ulvik** 4239 6 km.; 1 g. uktl.: to. *md.*

⟶ Hakestad—Hjeltnes—Rondestveit, t. + r. 21 km.; 5 g. uktl.: m. t., o., t., l. kl. 14.0
⟶ *Bergensbanen* over *Voss*, s. d.

Øydvenstod ⟶ Ulvik 5 km.; 1 g. uktl.: to. *em.*
Osa ⟶ Øydvenstod 5 - 1 - - „
Budene utveksler post

*

Eidfjord ⟶ Simadalen (Sæd) t. + r. 19 km.; 2 g. uktl.: ti., f. kl. 14.0

4256 38 km., 5 g. uktl.:
Øvre Eidfjord
Maurset
Vøringfoss *)

Fra Eidfjord s., t., o., t. kl. 9.30, f. 15.0, l. 9.30
» Vøringsfoss —»— » 10.45, f. 16.15, l. 10.40

Fra Vøringsf. t., o., t. kl. 8.0, f. 12.0, l. 8.0 og 18.0
» Eidfjord —»— » 9.0, f. 13.0, l. 9.0 - 19.0

*) 2 g. uktl. om Hol, Tveite og Garen, når rutebilen ikke går

*

Ringøy ⟶ Bjørtveit—Ulvsnes—Tveisme—Bu, t. + r. 21 km.; 2 g. uktl.: to. *em.*, l. *fm.*

*

Grimo ⟶ Haustveit—Jåstad—Velure, t. + r. 14 km.: 3 g. uktl.: s., t., t., kl. 8.0

*

Lofthus ⟶ Bråvoll—Lutro — Kinsarvik t. + r. 22 km.; søkndgl. *md.*

*

Børve ⟶ Sandstå—Sevegårdene, Hovland, t. + r. 12 km.; 3 g. uktl.: s. *em.*, t., t. *mg.*

*

Odda

⟶ Åkrebotnen over Skardal se *Sunnhordl.*

4275 »*RN*« *1236*
Hovda (Breifonn)

Suldalsosen
Sand — *Ryfylke*

Haukelisæter
Dalen i Telem. — *Bandak*

Midhordlands postekspedisjon.

4290. »R. f. N.« 292ª „Midthordland" »Solstrand« og »Fusa«.

Bergen ★
- Sævareid»-ruten: *sø.* 8.⁰ *ma.* 16.⁰, *on.* 14.⁰, *lø.* 18.⁰
- Samn.ger»-ruten: *ti.* 8.⁰, *fr.* 8.⁰, *lø.* 13.⁰
- »Lokal«»-ruten: ✉ *to.* 12.³⁰

Hjellestad } 4373 / 6 — 4340 a. „R. f. N." 291 „Vatlestraumen"

Bjelkarøy
Lysekloster
Hagavik (2 → Bergen)
Postfunksjonærernes feriehjem
✉ Sjølyst på Skorpen
Nordstrøno
Lepsøy (Vedholm)

Os (Osøren)
4390, *Osbanen*
Hatvi stoppested
} 4295
[Hegglandsdalen
Vinnesleieren, 4305
(Vindenes)
Skjørsand,
Fusa
Eikelandsosen
4312. 5 Holdhus →
Heimstad brevh.
4315. 3 Hålandsdal, Øvre
4308. 1
Sævareid
[4175. 1 Skogseid brevhus
Mundheim 4150]
*

Godøysund
Reksteren (Skår)
Våge brevhus
Tysnes
} 4150
Lundegrend
Sundvord
Strandvik (4305)
Baldersheim
Sævareid →» Vinnesleire
4308. 1
Øvre Hålandsdal
*

Samnøy
Holmefjord
Holsund
Bogevik brevhus
Lønningdal
Kalven
Solbjørg
Saga brevhus
Gaupholm
Tysse i Samnanger
4328. 4—5 Frøylandsdal
*
Norheimsund } *Hardanger.*
Øystese }
*
Haga i Samnan →» Grønsdal br.hus
Årland i Samnanger
→» Trengereid →» *Vossb.*

4320 6
1/6—31/10
4330
1/11—31/5
2 (3)

Midthordlands Dampskibsselskap

underholder ruter fra **Bergen** i herrederne **Fana, Os, Tysnes, Strandvik, Fusa** og **Samnanger.**

Baldersheim
Bjelkerøy
Eikelandsosen
***Frøylandsdal**
Fusa
Gaupholm
Haga i Samn.
Hagavik
(Hegglandsdal.
Holdhus
Holmefjord
Holsund
Kalven
Lepsøy
Lundegrend
Lysekloster
Lønningdal
[Mundheim]
Nordstrøno
[Os]
[Reksteren]
Samnøy
Skjørsand
Solbjørg
Strandvik
Sundvord
Sævareid
***Tysse i Samn**
Vinnesleiren
Øv. Hålandsd.
***Årland i Samn**

* Også Vossbanen

NB. Sævareid-rutens specielle steder er skjøvet til-høire.

Supplement.

Vinnesleiren
4305 7 km.; 1 g. uktl.: to.
Strandvik, også dir. anl.
*
✉ Fra Vinnesleiren *em.*, i Strandvik
» Strandvik i Vinnesleir.

Eikelandsosen
4312 6 km.; 5 g. uktl.: m., ti., o., f., l.
Heimstad ✉
✉ Fra Eikelandsosen ; i Holdhus
» Holdhus ; i Eikel.os

Holdhus
→» Gjøen--Nerhovde, t. + r. 12 km.; 3 g. uktl.: t., t., l. *fm.*
4315 t. + r. 22 km.; 3 g. uktl.: t., t., l.
Berge, Berlandstveit, Solås
Eide ✉
✉ Fra Holdhus 16.³⁰; i Ø. Hål.dal 18.³⁰
» Ø. Hål.dal 9.³⁰; i Holdhus 11.³⁰

Øvre Hålandsdal
5308 15 km.; 1 g. uktl.
Sævareid (også *dir.*)
*
✉ Fra Ø. Hål.dal o. *fm.*; i Sævareid *md.*
» Sævareid to. *em.*; i Ø.Hål.dal. *aft.*

Tysse, stoppest. i ruten Trengereid--Norheimsund--Øystese »RN« 1269, se *Bergensbn.*
4328 5 km.; 4 g. uktl.
Frøylandsdal
✉ Fra Tysse s., o. kl. 13.⁰; ti., f. 20.⁰; i Frøl.dal kl. 14.⁰ og 20.⁰
» Frøyl.dal — » 11.⁰; — 18.⁰; i Tysse » 12.⁰ » 19.⁰
*

Strandvik →» Vågen--Nymark--Håvik, t. + r. 10 km.; 2 g. uktl.: o., l. *em.*
4305 7 km. →» Vinnesleiren 1 g. uktl.: to. Se Vinnesleiren.
*

Sævareid →» Øvre Hålandsdal, se forb. over Eikelaudsosen.

Indre Nordhordlands postekspedisjon.

4450. »R. f. N.« 292 d »Johan Jebsen«, »Haus«, »Hamre« og »Oster«.

S.

Sørfjorden.

Bergen ★ {*ma.* 15.⁰, *ti.* 14.⁰, *to.* 7.⁰, *fr.* 14.⁰, *lø.* 13.³⁰, og 19.³⁰, ✉ *ma.* 19.¹⁵, *on.* 19.¹⁵, *to* 19.¹⁵

Morvik brevhus
Mjølkeråen
(også 🚂 *ti. og lø. over Nyborg*)
[Salhus Også *O* og *L*
Hordvik i Nordhordland (Steinstø)
Hylkje
Valestrandsfossen } 🚢
[Breistein] }
🚂 ⟿ Bergen
[Ytre-Arna ⟿ Arna st. 🚂
Votlo i Nordhordl.
Haus i Nordhordl.

Garnes
Skyggestrand (Herland) } 1850. *Vossbn.*
Trengereid

Skaftå }
Bruvik }
Ulvsnesøy brevhus

Vaksdal. Også 1850, *Vossbn.*
Stamnes } Også *O*
Eidslandet }

4460. 🚂🚌 3 Eksingdalen

O.

Osterfjorden.

ti. 7.⁰, *on.* 17.⁰, *to.* 13.⁰, *fr.* 17.⁰, *lø.* 15.⁰

Bergen ★ ✉ *lø* 15.⁰ og ✉ *lø.* 15.⁰

Morvik brevhus } også *S*
Mjølkeråen }

Salhus
Gjervik
Hamreplass
Tepstad
Raknesvåg brevh.
Hjellvikvåg (Hjellvik)
Leiknestangen (Leknes)
Hjelmås
Fyllingsnes brevh.
Eikangervåg
⟿ Tveitegrend *
⟿ Dalsgrend *
Bysheim
Lonevåg
Eknesvåg
Hosanger (⟿ Fjeldskålnes brevhus
Fotlandsvåg
Bernestangen brevhus
Ostereidet (Forbindelse med *Masfjorden* over Askelandsvåg [f. t. søndag]).
Bjørsvik ⟿ Molvik brevhus
Tyssebotnen (Tysse)
⟿ Kleveland brevh.
Storholmen
Romarheim
Nottveit } 4472
Modalen } 🚢
Gammersvik

Eidslandet
4460. 🚂🚌 3 Eksingdalen * } Også *S.*
Stamnes (4460)

Lonevåg-ruten Fra Bg. ★ ✉ *ma.* 14.⁰, *ti.* 17.⁰, *on.* 15.⁰, *to.* 1.5⁰, *fr.* 17.⁰, *lø.* 14.⁰ → L. *lø.* 19.³⁰

S.

[Breistein]
Bruvik
Haus i Nordh.
Hordvik i Nordh
Hylkje
***Mjølkeråen**
Skaftå
Valestrandsfoss
Votlo i Nh.
(Ytre-Arna)

O. og L.

Bjørsvik
***Bysheim**
***Dalsgrend**
[Eidslandet
***Eikangervåg**
***Eknesvåg**
[Eksingedalen
Fotlandsvåg
Gammersvik
Gjervik
***Hamreplass**
***Hjelmås**
***Hjellvikvåg**
Hosanger
***Leiknestangen**
***Lonevåg**
Modalen
Nottveit
***Ostereidet**
Romarheim
[Stamnes
***Salhus**
Storholmen
***Tepstad**
***Tveitegrend**
Tyssebotn

NB. Indklamrede steder [ ] i de alfabetiske lister eller fælles for S og O.
O. *Lonevåg-rutens* steder er merket med stjerne (*)

Supplement

Valestrandsfossen, forb. med Bergen aøkndgl. 🚢 over Breistein—Åsane.
⟿ Småland—Borge—Vevle—Rongve, t. + r. 16 km.; 🚶 (🚂🚌) 3 g. uktl.: ti. *em.*, to. *fm.*, l. *em.*

Ytre-Arna, forb. med Bergen søkndgl. 🚢, se *Bergensbanen*
⟿ Omegnen rundtur, 10 km.; 🚶 søkndgl. *fm.*

Hans ⟿ Mjelde — Mæle ✉ Rongve, t. + r. 18 km.; 🚶 3 g, uktl.: ti. *em.*, to. *fm.*, l. *em.*

Stamnes ⟿ Damring—Ulvik—Straume, t. + r. 8 km.; 🚢 3 g. uktl.: s. 14.⁰, ti. 21.⁰, to. 19.⁰

Eikelandet
4460 🚂🚌 t. + r. 38 km. 3 g. uktl. | ✉ Fra Eidsl. s., o., 8.⁰, to 17.⁰; i Eksingd. 13.⁰, 13.⁰, 23.⁰
Litlejord—Høvik | » Eks.d. ti. 16.⁰, to.⁰ 10.⁰, l. 16.⁰; i Eidsl. 21.⁰, 15.⁰, 21.⁰
Eksingedalen ⟿ Lavik—Nesheim—Gulbrå, t. + r. 53 km.; 🚶 2 g. uktl.: s., o. *em.*

Hjelmås ⟿ Fyllingen—Tokheim—Gauserud, t. + r. 20 km.; 🚶 2 g. uktl.: m., f. *em.*

Lonevåg ⟿ Gjerstad—Tjellend—Veå, t. + r. 22 km.; 🚶 3 g. uktl.: t., t. kl. 11.⁰, l, 18.⁰

Modalen ⟿ Almlien— Helland ✉ Straume, t. + r. 36 km., 🚶 3 g. nktl.: s., ti. 14.⁰, to. 21.⁰

Lindå Masfjord postekpedisjon.

4480 a. »R. f. N.« 294

M. (Masfjord-ruten)

Bergen ✯ *ti.* 7⁰, *to.* 12.³⁰, *lø.* 15.⁰
✉ *ma.* 20.⁰, *fr.* 12.⁰, *lø.* 13.⁰

Alverstraumen
Askeland, også *F.* og *L.*
Njøten
Synnevåg
[Årås i Nordhl., (Mastrevik) også *F.*
Kjelstraumen
[Fonnes (Kaland), også *L.*
Mongstad
Sandebygda (Sande)
Fivelsdal
Halsvik
Haugsøy brevhus
Risnes
Træsdalsvik
Hosteland, 4505 ⇒→ Mollandseid
Duesund brevh.
Masfjordnes (Sandnes)
Mollandseid, 4505 ⇒→
Andvikgrend
Solheim
Hogsvær
Haugsdal
Matredal
Sævråsvåg
Hope i Nordhordland
Nord-Kvingo
Kvingo
Myking
Rødland (Veland)
Nesbø brevhus
Hindnes
Askelandsvåg (Nedreås) }
Austfjordgrend (Dyrdal) }

Andvikgrend
[Askeland]
Askelandsvåg
Austfjordengrend
Fivelsdal
[Fonnes]
Halsvik
Haugsdal
Hindnes
Hogsvær
Hope i Nordhordl.
Hosteland
Kjelstraumen
Kvingo
Masfjordnes
Matredal
Mollandseid
Mongstad
Myking
Njøten
Nord-Kvingo
Risnes
Rødland
Sandebygda
Solheim
Sævråsvåg
Synnevåg
Træsdalsvik
[Årås Nordhordl.

Forbindelse med *Indre Nordhordland* over Ostereidet

L. (Lindås-ruten)

Bergen ✯*m., ti., o.* 14.⁰
fr. 15.³⁰, *lø.* 14.⁰
✉ *on.* 18.⁰

Askeland, også *F.*
Nappene brevhus
Feste brevhus
Lygra
Sletta, også *F.*
Tofting (Myskvoll)
Hundven
Kvalvåggrend
Kvalvågnes brevhus
Risasjøen
Fonnes også *M.*
Spjotøy
Lindås
Vågseidet

[Askeland]
[Fonnes]
Hundven
Kvalvåggrend
Lindås
Lygra
Risasjøen
[Sletta]
Spjotsøy
Tofting
Vågseidet

F. (Fedje-ruten)

Bergen ✯ *ti.* 14.³⁰, *to.* 14.³⁰, *fr.* 14.³⁰, *lø.* 16.⁰; ✉ *ma.* 15.⁰

Askeland
Nøtlevåg brevh.
Sletta (også *M.*)
Vallesvåg brevhus
[Årås i Nordhordland (Mastrevik)
Austrheim
Rebnor
Rongevær
Byrknesøy
Fedje

Austrheim
Byrknesøy
Fedje
Rebnor
Rongevær
Sletta)
Årås i Nordhordl.)

Supplement.

Askeland ⇒→ Marås--Hatland--Kjesæter, t. + r. 15 km.; 🚶 2 g. uktl.: ti. kl. 15.⁰ og f. 17.⁰

Halsvik ⇒→ Steine--Eide--Høivik, t. + r. 12 km.; 🚶 2 g. uktl.: to., l. *em.*

Risnes ⇒→ Frøysæter--Torsvik--Slidre, t. + r. 14 km.; 🚣 3 g. uktl.: t.‘ t., l. *em.*

* Hosteland ⇒→ Løveide--Raphaug--Birkeland, t. + r. 24 km.; 🚣 2 g. uktl.: to. kl. 14.⁰, l. 21.⁰

* Mollandseid ⇒→ Reknes--Lauvik--Bergsvik, t. + r. 13 km.; 🚣 3 g. uktl.: s. *fm.*, t., t. *aft.*

* 🚶 søndag aften.

Solheim ⇒→ Furubotn--Eikemofossen ✉, t. + r. 33 km.; 🚶 2 g. uktl.: s. *mg.*, to. *em.*

Haugsdal ⇒→ Tverbjør*-Fosshaug--Haukeland, t. + r. 15 km.; 🚶 2 g. uktl.: to., l. *em.*

Fedje ⇒→ Sildevåg--Storemark, t. + r. 8 km.; 🚶 2 g. uktl.: t., l. *em.*

Hundven ⇒→ Bruvoll--Bakkebø--s. Leivestad, t. + r. 22 km.; 🚶 2 g. uktl.: ti., l. kl. 18.⁰

Lindås ⇒→ Sylak--Verås--Knarvik, t. + r. 22 km.; 🚶 2 g. uktl.: m., to. kl. 9.⁰

Lindås Masfjordens Dampskibsselskap

ostekspedisjonen Bergen—Seim.

4490 *b* „R.N." 293 *b*

rgen (f. t.) ✈ *ma., ti., on., to., fr.* 15.0, *lø.* 14.30;
alstø ✉ *lø.* 10.30. ⋙ Kvamsvåg *ma., ti., on.. to., fr.* 19.,15, *lø.* 18.0

Alverstraumen
Alversund
Isdalstø
Kvamsvåg
Seim
Vollom

Alversund.
verstraumen
vamsvåg
le våg brevhus
skeland, også Masfj. og Berg.—Fedje
ollom (Vatlevik)
im ⋙ Fiskesæt--Otterås--Elsås, t. + r. 11 km.; 2 g. uktl.: ti., l. kl. 20.0

Postekspedisjonen Bergen—Manger.

4480 *b* „R.N." 293 *b*

Bergen (f. t.) ✈ *ma., ti., on.to.* 16.0, *fr.*15.0, *lø.*14.30
✉ *on.* 19.15, *lø.* 19.30

rekhaug
latøy
itlebergen
ureskjegget
ettås brevhus
Sæbøvågen (Sæbø)
Revskard
Landsvik
Kvitstein brevhus
Bogehamn
Manger
Toska i Nordhordl.
Uthella (Helle)
loen brevhus
Bøvågen
arøy brevhus
Syltavåg
Nordangervågen

Bogehamn
Bøvågen
Flatøy
Frekhaug
Fureskjegget
Landsvik
Litlebergen
Manger
Nordangervågen
Revskard
Syltavåg
Sæbøvågen
Toska i Nordhordl.
Uthella

Bergen—Glesvær posteksp., midlertidig oprettet.

4340 a, „R.N.„ 291
»*Vatlestraumen*«.

Bergen ✈ *sø.* 8.0
ti. 15.0, *on.* 15.0
lø. 15.0, ✉ *fr.* 17.0.

Hilderen brevh.
Bjørøyhamn
Kobbeleden brevh.
Flesland 4373
Hjellestad 6
Lerøysjøen brevh.
Klokkarvik †
Håkonsund †
Steinsland
Vorlandsjø
Spildepollen
Telavåg
Døscherholmen
Tyrnevik
Glesvær

† Bergen—Fitjar

Bjørøyhamn
Døscherholmen
Glesvær
Spildepollen
Steinsland
Telavåg
Tyrnevik
Vorlandsjø

Postekspedisjonen Bergen-Fitjar

4050 B. »R. f. N.« 286-*b*

Bergen ✈ *mu.* 15,0 *on.* 15.0, *lø.* 18.0; ✉ *sø.* 8.0, ✉ *lø.* 15.0

ellnesvåg
tre Skogsvåg brevh.
kogsvåg
erøysjøen brevh.
Klokkarvik, 4050 A
⋙ Førdestraumen ✉—Høiland, t. + r. 13 km.; 2 g. uktl.: m., to. kl. 14.0
Håkonsund, 3940
Krosshamn i Hordal., *4050 A*
Torangsvåg
Austevollshella
Hufteren (Storebø)
⋙ Søreide ✉--Kolbeinshamn ✉, t. + r. 17 km.; 2 g. u.: m. 20.0, to. 8.0
Rostøy
⋙ Blåsternes--Nausthelle, t. + r. 21 km.; 3 g. u.: m., o., l. *aft.*
Stolmen (Kvalvåg) også *y.l.*
⋙ Stangeland--Årland--VÅge, t. + r. 10 km.; 3 g. u.: m., to. 17.0, l. 10.0
Rabben
Kalvenes brevhus
Bekkjarvik, *4050 A, Søndh.*
Vestre Vinnesvåg
⋙ Husevik—Brekke—Bratten, t. + r. 13 km.; 2 g. uktl.: m., o. *aft.*
Osternes brevhus
Fitjar. også *4050 A, Søndhordl.* Fitjar 1 g. uktl.: (to.) til *Stord*, s. d.
I ⋙ Årebø--Tveite--Tistevoll, t. + r. 18 km.; 2 g. uktl.: ti., f. kl. 11.0
II ⋙ Breivik--Årskog-tTofteland -- 16 -- 2 » -- o. 11., l. 19.0

Austevollshella
Bekkjarvik
Fitjar
Håkonsund
Hufteren
Klokkarvik
Krosshamn i Hord.
Rabben
Rostøy
Skogsvåg
Stolmen
Tellnesvåg
Torangsvåg
Vinnesvåg, Vestr

*) Også 4340 a „Vatlestraumen".

Postekspedisjonen Bergen-Øygarden

»Øygar« (og »Bergenseren«)
— 4340 *c* „R.N." 290. —

I. *Hernar-ruten.*

Bergen ★ *ti.* 6.⁰; *on.* 15.⁰ *fr.* 13.⁰, *l.* 15.⁰
Ågotnes (Også II)
Kårtveit (Også II)

*

Misje brevhus
Solsvik på Sotra (Også II)
Torsteinsvik
Toft i Nordhordland
Blomvågen
Rong brevh.
Ovågen
Tjeldstø
Herdlevær
Heggholmen
Alvheim
Nautnes
Hovden--Skjold, t. + r. 16 km.; 2 g. u.: ti. *em.*, f. *fm.*
Sæle
Hellesøy
Nordøysund
Hernar

II. *Kolltveit-ruten*

Bergen *ma.*, *ti.*, *on.*, *to.* 17.⁰, ★ *lø.* 19.⁰

III. *Storesund-ruten.*

★ *fr.* 14.³⁰

Landro
Solsvik på Sotra } Også I
Kårtveit
Algrøy
Sekkingstad brevhus
Langøy i Fjell brevhus
Møvik på Sotra
Storesund
Nessjøen
Ågotnes (Også I)
Turøy brevhus
Ormevik brevhus,
Kolltveit
Knappskog
Geitanger,
Foldnes brevhus
Litle-Sotra

Algrøy
Alvheim
Blomvågen
Geitanger
Heggholmen
Hellesøy
Herdlevær
Hernar
Kolltveit
Knappskog
Kårtveit
Landro
Litle-Sotra
Møvik på Sotra
Nautnes
Nessjøen
Nordøysund
Ovågen
Solsvik på Sotra
Storesund
Sæle
Tjeldstø
Toft i Nordhordl.
Torsteinsvik
Ågotnes

Bergen.

Fløien (Fløibanest,) , søkndgl.

I Fyllingsdalen—Sælen, t. + r. 18 km.; søkndgl. kl. 8.¹⁵
II Mindes omegn — 12 — 2 g. — » — og 14.⁰
III Nordre Laksevåg—Gravdal — 17 — 2 » — » — » —

4451 20 km.; 2 g. søkndgl.
Eidsvåg i Nordhl. Eidsvåg Nyborg → Tertnes brevh. → Nedre Eidsv. -
Nyborg i Nordhl.
Breistein → Valestrandsfossen søkndgl. *em.*; *Indre Nordhordl.*
tirsdag og lørdag fortsettes til
Mjølkeråen *Indre Nordhordland.*

Fra Bergen kl. 14.¹⁵; i Breistein 15.²⁵
» — » 16.²⁰; i — 20.³⁰
» Breistein » 8.⁴⁰; i Bergen 9.⁵⁰

*

4373 21 km.; søkndgl.
Straumsgrend brevh.
Søreidgrend
Blomsterdalen
Hjellestad, 4290, 4340 *a*
Store-Milde
Flesland (også »Vatlestraumen«)

Fra Bergen kl. 10.⁰; i Flesland 11.³⁰
» — » 18.³⁰; i — 20.⁰
» Flesland » 8.³⁰; i Bergen 10.⁰
» — » 16.³⁰; i — 18.⁰

*

4361 søkndgl.
Florvåg på Askøy

Fra Bergen kl. 9.⁰; i Florvåg 10.⁰
» — » 14.²⁰; i — 15.³⁰
» Florvåg *mg.*; i Bergen 10.¹⁰
» — *em.*; i — 16.⁰

*

4510 »Askøy«, søkndgl.
Ask i Nordhordland
Olavsviken--Myland, t. + r. 16 km.; søkndgl. kl. 16.⁰
Erdal
Litle Breivik brevh.

Fra Bergen kl. 12.³⁰; i Erdal *em.*
» — » 19.³⁰; i — *aft.*
» Erdal » *mg.*; i Bergen 8.⁴⁵
» — *em.*; i — 19.³⁰

4340 *d* „R.N." 290 ⛵ ✉ *ma., ti.* 10.0, *on.* 14.0, og 19.45, *to.* 16.0, *fr.* 15.0 *og* 19.15, *lø.* 14.30, *og 19.*30

Herdla-ruten.

Hanevik i Nordhordland
Holmeknappen
Fløksand (Leirvik)
Kjerrgarden (Haugland)
Ådlandsvik
Herdla
Husebø
Skjelanger
Io
Rossland (Rydland)

4350. („R.N." 292 *b*) ✉ lørdag mrg. og eftm.
Hauglandshella } Se nr. *4360.*
Hanøytangen }

*

4360. »RN« 292 b ⛵ »Topdal«, „Hjeltefj."
»Kvarven« eller »Fløien«,
søkndaglig ✉

Søndre side.

Døsjø i Fjell brevhus
🚂 5 Fjell
*
Ebbesvik brevhus *
Ekrhovde
Bratholmen
Alvøy
Mathopen brevh.
Kobbeleden brevhus, (Bjørøy)
Håkonshella
Godvik brevhus
Skålevikneset
Knarrevik

Nordre side.

Hanøytangen
Romsøy brevh.
Hauglandshella
Juvik brevh.
Nordre Heslevik
Follesøy
Marikoven brevh.
Strusshamn
Kleppestø

*

Til U. S. Amerika med direkte skib.

Den Norske Amerikalinje, ⛵ »RN« 103.

*

Til Færøyene og Island med direkte skib.

Berganske Dampskibsselskap, ⛵ »RN« 100.

*

Postekspedisjonen Bergen—Newcastle.

4520. »R. f. N.« 124 ⛵

Bergen ★	*ti..*	*to.*	*lø.*11.30
(Stavanger)			
i Newcastle	*on.*	*fr.*	*(sø)*

*

Bergen—Trondhjem Postekspedisjonen

*(*og *Nordland—Finnmarken)*

4535, »R. f. N.« *227* a [232] ⛵

Bergen ★	sø. 22.0	*ma.*	*ti.*	*on.*	*to.*	*fr.*	lø.	19.0
Florø	ma. 6.0	ti.	on.	to.	fr.	lø.	sø.	3.0
Måløy	- 9.0	-	-	-	-	-	-	6.0
Ålesund	- 16.0	-	-	-	-	-	-	12.30
Molde	- 20.0	-	-	-	-	-	-	16.0
Kristiansund	ti. 1.30	-	-	-	-	-	-	21.30
i Trondhjem	- 10.30	on.	to.	fr.	lø.	sø.	*ma.*	6.0
Fra —		-	-	-	-	-	-	10.30
i Kirkenes		sø.	ma.	ti.	on.	to.	fr.	19.30

Bergen, transit

eller pakning til nedenstående ruter.

	Rute.
Alverstraumen	Bergen—Seim
Alversund	Bergen—Seim
Ask i Nordhordl.	Med »Askøy«
Alvøy	» »Topdal«
Askeland	Lindås—Masfjord *M.* og *F.*
Bekkjarvik	Bg.-Fitjar og Sunnhordl.
Blomsterdalen	Over-land.
Bratholmen	Med» Topdal«
Breistein	Over-land (og I.Nordh. S)
Bruvik	I. Nordh. s (og Vossbn.)
Davanger	Med »Topdal«
Dingja	Sogn (og Dalsfj.)
Eidslandet	I. Nordhordl. O. og S.
Eidsvåg i Nordhl.	Over-land
[Eivindvik]	Sogn, Sulen-r og Fjordane
Ekrhovde	Med »Topdal«.
Erdal	Med »Askøy«
Eksingedalen	I. Nordhordl. S. og O.
Fitjar	Berg.—Fitjar og *Sunnh.*
Fjell	Med «Topdal»
Flesland	*Over-land* (B.-Glesver)
Florvåg på Askøy	Med direkte ferje
Fløksand	Herdla-ruten
Follesøy	Med »Topdal«
Fonnes	Lindås—Masfjord *L.* og *M.*
(Frøylandsdal)	*Midhordl.* (o. Vossbn.)
(Godøysund)	*Hardanger* (o. Midh.)
Granvin	Hardanger (o.Voss, Bgbn.)
(Haga i Samn.)	*Midhordl.* (o. Vossbn.)
Hanevik i Nordhl.	Herdla-ruten
Hanøytangen	Med »Topdal«
Hauglandshella	—
Haus i Nordhordl.	I. Nordh. S. og Vossbn.
Herdla	Herdla-ruten
Heslevik, Nordre	Med »Topdal«
Hjellestad	*Over-land* (Midh. og B.-lj.
Holmeknappen	Herdla-ruten
Horda	Hardanger og Ryfylke
Husebø	

	Rute.
Håkonshella	Herdla-ruten
Håkonsund	Med »Topdal«
Io	Bg-Stvgr. y. l., Bg.-Fitj.
Isdalstø	Herdla-ruten
Kleppestø	Bergen—Seim
Kjerrgarden	Med »Topdal«
Knarrevik	Herdla-ruten
Klokkarvik	Med »Topdal«
Krosshamn i Hordal.	Sunnh. og Bg.-Fitjar
Kvamsvåg	Sunnh. og Bg.-Fitjar
Mjølkeråen	Bergen—Seim
Mjømna	*I Nordhl.* (og Over-land)
Mundheim	Sogn, Sulen-r. o. Fj.
Mølstrevågnes	Hardanger (o. Midhordl.)
Nyborg i Nordhdl.	Bg.-Stvgr. y. l. og Hauges
Reksteren	Over-land
Rossland	Sunnhordl., Midhordl.
Røldal	Herdla-ruten
Salhus	Hardanger; Ryfylke
Seim	Indre Nordhordl. S. og O.
Skålevikneset	Bergen—Seim
Skjeljanger	Med »Topdal«
Skjerjehamn	Herdla-ruten
Sletta	Sogn, Sulen-r. og Fj.
Stamnes	Lindås-Masfjj. *F.*, *L.* og *M.*
Stolmen	Indre Nordhordl. S. og O
Store-Milde	Bg.-Stvgr. y. l. og Bg.-Fitjar
Strusshamn	Over-land.
Søreidgrend	Med »Topdal«
Tveitevåg	Over-land.
Tysnes	Med »Topdal«
Tysse i Samnanger	*Hardanger* o. Midhordl.
Ulvik	Midhordl. o. Vossbn.
Vollom	Hardgr. via Bg. og via Vos
Ytre-Arne	Bergen—Seim
Ådlandsvik	(I. Nordh. S. og Vossb.)
Ånneland	Herdla-ruten
Årland i Samnanger	Sogn, Sulen-r. og Fj.
Åråsi Nordhordl.	Midhordl. o. Vossbn.
	Masfj.; Bg.—Fedje

BERGENS OMEGN

Utarbeidet av
postfullmektig Olav Semeleng, Bergen.

Målestokk 1: 250 000

2 0 2 4 6 8 10 Km.

- ⊞ = *Hovedkirke*
- \+ = *Annekskirke*
- □ = *Postkontor*
- ○ = *Poståpneri*
- ● = *Brevhus*
- ● = *Andre steder*
- → = *Telegraf eller riks-telefon*

Eks. —⊙— *sted med poståpneri og telegraf- (telefon-) stasjon.*

Tegnet av karttegner A. J. Brænde

Mars 1925.

Sogns postekspedisjon.

4550. (R. f. N.« 299

Bergen ☆ { *sø.* 8.o D. 1 ➤ Skjolden; *ti.* 22.o D. 2 ➤ Fjærland; *on.* 8.o D. 3 ➤ Skjolden; *to.* 24.o D. 4 ➤ — }

Ånneland (Unneland)
Mjømna
Skjerjehamn
} Også 4700 og 4850, Fjordene

Dalsøyra
Guløy (Nyborg)
Opdalsøyra
Nord-Gulen (Haveland)
Eivindvik
} 4690, Sulen-ruten

[Nyhamar i Sogn, 4700]
Dingja
Sygnefest
Leirvik i Sogn (Bøfjord)
[4575. 2 Hyllestad, 4700]
[4580. Nautsund, *4725*]

Bålen (Breivik)
Hjartholm brevh.
Brekke
Oppedal i Sogn
Lavik ➤
4565 3 Lavikdal
} Bækken brevhus; Strandos —; Rosholm —

Tredal,
Torvund
Vikum (Norevik)
Bjordal
Søreide i Sogn
Vadheim *4585* (Førde, *Fjordane)*
Kyrkjebø
Nordeide i Sogn
Høyanger, Feltpostkontor 18
Måren
Instevik (Jægtevik)
Ortnevik
Lånefjorden
Kvamsøy, Ytre (Nesse)
Sylvarnes
Arnafjord
Framfjorden
Indrefjord brevh.
Kvamsøy, Indre
Vik i Sogn (— Viksmoen)
Balestrand (Balholm)
Sværefjorden (Farnes)
Vetlefjorden
Ulvestad brevh.
Fjærland, Ytre (Jordal)
Fjærland
Eitorn
Vangsnes
Feios
Leikanger
Hermansverk
Slinde
Fardal
Sogndal i Sogn (4632, 4629)

(Indre Sogn)

Fresvik
Styvi brevhus
Bakke brevhus
Gudvangen
4437. 2 Stalheim
4425. 6 (4) Upheim
Haugsvik
Vossestrand
Reppen
Skulestadmo
Voss
Bergensbanens postekspedition

Undredal
Aurland ➤ Veim brevh.
Flåm (Fretheim) ➤
4445. 7 Myrdal
} Berekvam brevh.; Dalbotten —; Flåm i Aurl. —; Kårdal —
Bergensbanens postekspedisjon

Frønningen
Amla i Sogn
Kaupanger
Kaupangerskogen
} 4630. 2 ➤ Sogndal (4629)

(Lærdal) (Om sommeren også over Gol-Hegg)
1808. 7 (6)
Tønjum
Ljøsne
Vindhella ➤ Kirkevoll brevhus
Steinklepp
Hegg
Maristova
Nystua på Filefjell
Skogstad i Valdres
(Forbindelse med Jotunheimen)
[Krydser med posten fra Fagernes]

Øye i Valdres
Grindaheim
Øylo ➤ Leirol brevhus
Kvismo
Lomen 1825 3 ➤
Løken i Valdres
Slidre, vestre
Røn 1820 3 ➤
} Vikhagen
1822. 7 Fosheim Sæter (20/6-20/9)
Ulnes
Fagernes
1650. *Valdresbanens postekspedisjon.*

Naddvik (Vikedal)
Årdalstangen (4651 ➤ Seimsdal)
4650. 6 Øvre Årdal i Sogn

Seimsdal 4651. 2 ➤ Årdalstangen

Ofredal
Solvorn, 4661 ➤ Ornes
4660. 6 Hafslo. (4632)
} 4662
4655. 1 Veitestrand

Ornes i Sogn, 4661 ➤ Solvorn
Kroken
Marifjøra, 4632, 4636
Gaupnefjord (Gaupne), 4636
4664. 3 Alsmo ➤ Leirdal brevhus
Myklemyr ➤ Vigdal brevhu
Jostedal ➤ Fåberg —

Høyheimsvik
Luster (Døsen) 4675
} 4636
4670. Luster Sanatorium

Sørheim 4675
Skjolden (4636)
4679. 4 Fortun

4635. 4 Turtagrø (juli-aug.)

Fylkesbaatane i Sogn og Fjordane

underholder post-, passager- og godsruter mellem

Bergen, Sognefjord, Sunnfjord og Nordfjord med 18 skib.

*Alsmo
*Amla i Sogn
Arnafjord
[*Aurland]
Balestrand
Bjordal
Brekke
Bålen
Dalsøyra
Dingja
Eitorn
Eivindvik
Fardal
Feios
Fjærland
Fjærland, Ytre
[Flåm]
*Fortun
Framfjorden
*Fresvik
*Frønningan
*Gaupnefjord
*Gudvangen
Guløy
*Hafslo
**Hegg
Hermansverk
*Høyheimsvik
Høyanger (direkte)
Instevik
*Jostedal
*Kaupanger
*Kaupangerskogen
Kroken
Kyrkjebø
Kvamsøy, Indre
Kvamsøy, Ytre
Lavik
Lavik dal
Leikanger
Leirvik i Sogn
**Ljøsne
*Luster
*Luster Sanatorium
Lånefjorden
*Marifjøra
**Maristova
†Mjømna
*Myklemyr
Måren
*Naddvik
Nordeide i Sogn
Nord-Gulen
†Nyhamar i Sogn
**Nystua på Filefjell
*Ofredal
Opdalsøyra
Oppedal i Sogn
*Ornes i Sogn
Ortnevik
*Seimsdal
†Skjerjehamn
**Skogstad i Valdres
*Skjolden
Slinde
Sogndal i Sogn
*Solvorn
[Stalheim]
**Steinklepp
*Styvi
Sværefjorden
Sygnefest
Sylvarnes
Søreide i Sogn
*Sørheim
Torvund
Tredal
*Turtagrø
**Tønjum
*Undredal
Vadheim
Vangsnes
*Veitestrand
Vetlefjorden
**Vindhella
Vik i Sogn
Vikum
*Årdalstangen
*Årdal, Øvre, i Sogn

* Bør østenfra pakkes til *Indre Sogn*.
† Også Fjordane.
** I retning *østgående*.

Supplement

Skjerjehamn (også Fjordane)
⟶ Vatsøy—Helle—Bårøy—Kvernøy, t. — r. 40 km.; 2 g. uktl.: m., to., kl. 14.0

4533 t. + r. 25 km.; 2 g. uktl.: m.. to.
Vatsvik—Brandanger
Sellevåg—Furnes
Fivelsdal, også *Masfj.* *

Fra Skjergjehamn kl. 9.0; i Fivelsdal 11.30
» Fivelsdal »13.0; i Skjerjeh. 15.30

Dalsøyra (også Solund-ruten)
I ⟶ Nærdal—Norddal—Dalsbygda, t. + r. 14 km.; (2 g. uktl.: o., l. kl. 10.0
II ⟶ Knarvik—Vedvik—Høyvik — 26 - 1 - — „ „ - „ *

Opdalsøyra (også Solund-ruten)
⟶ Hauge—Hantveit—Kløvtveit, t. + r. 18 km.; 2 g. nktl.: o. kl. 11.0, l. kl. 14.0 *

Nyhamar (også Dalsfjord)
⟶ Hjortås—Straume—Hiserøy, t. + r. 20 km.; 2 g. uktl.: o. kl. 12.30, l. kl. 7.0 *

Sygnefest ⟶ Huslebø—Brosvik—Rutledal, t. + r. 22 km.; 2 g. uktl.: s. kl. 16.0, l. kl. 7.0 *

Leirvik i Sogn
I ⟶ Djupvik—Heggebø—Brendsdal, t. + r. 22 km.; 2 g. uktl.: o. kl. 9.0, f. kl. 19.30
II ⟶ Ruskedalsvåg—Bø—Rysjedal — 16 - 2 - — - - „ - „ „
III ⟶ Løland—Foss—Espeland — 22 - 2 - — - - „ - „ „

Leirvik i Sogn (forts.)

4575 11 km.; 2 g. uktl.
Hyllestad
Solund-ruten

✉ Fra Leirvik s. kl. 13.0, ti. 18.0; i Hyllest. 15.0, 20.0
» Hyllest. » - 16.30, - *em.*; i Leirvik 18.0, *em.*

4580 t. + r. 56 km.; 2 g. uktl.
Skar—Akse—Årvik
Nautsund *Dalsfjord*

✉ Fra Leirvik o. 9.0, l. 8.0; i Nauts. to. 13.0, l. 16.0
» Nauts. to. 14.0, l. *aft.*; i Leirvik f. 21.0, ti. 17.30

Brekke I ⋙→ Tokle—Botnen—Ytre Hjartholm, t. + r. 26 km.; 2 g. uktl.: o., l. kl. 9.0
II ⋙→ Verkeland—Yndesdal — 27 - 2 - — „ „ - 10.0

Lavik I ⋙→ Varekleiv—Ringereide—Rosholm ✉ t. + r. 16 km.; 2 g. uktl.: o., l. *em.*
II ⋙→ Hillebø, Stranden—Bekken ✉ — 16 - 2 - — „ „ „

4565 t. + r. 34 km.; 3 g. uktl.: m., o., f.
Sørestrand—Strandos ✉
Lavikdal

✉ Fra Lavik kl. 12.0; i Lavikdal kl. 14.0
» Lavikdal » 11.0; i Lavik » 12.0

Tredal ⋙→ Mosnes—Mosnesberget—Sørevik, t. + r. 21 km.; 2 g. uktl.: o., kl. 10.30, l. 17.45

Vadheim ⋙→ *Førde* og Sandane »*RN*« *1295*, se Sandane

Kyrkjebø ⋙→ Frivik—Tronvik—Klævoll, t. + r. 11 km.; 2 g. uktl.: m. *fm.*, f. *em.*

Indre Kvamsøy
⋙→ Hatlevik—Lunde—Sæle, t. + r. 14 km.; 2 g. uktl.: m. kl. 11.0, to. kl. 9.0

Vik i Sogn
I ⋙→ Tenold—Refsdal—Hove—Tunvoll, t. + r. 20 km.; 2 g. uktl.: to., l. kl. 8.0
II ⋙→ Tryti—Tistel—Fjærstad—Bodalen — 17 - 2 - — „ „ - „

Balestrand
I ⋙→ Sande—Stokkebø—Hanevik, t. + r. 15 km.; søndgl. { m. kl. 9.0, t., o., to, kl. 15.30 / f. — — l. —
II ⋙→ Tjugum—Skrenes—Esefjord — 9 - 3 g. uktl.: m., to., l. kl. 9.0

Fjærland ⋙→ Bøyum—Våtevik—Suphellen, t. + r. 25 km.; 2 g. uktl.: m., to. kl. 12.0

Vangsnes ⋙→ Øksdal—Tveit—Hovland, t. + r. 11 km.; 2 g. uktl.: m., to. *fm.*

Feios ⋙→ Rinde—Hjelmenes—Borlaug, t. + r. 13 km.; 3 g. uktl.: m., o., l. *fm.*

Leikanger ⋙→ Fosshagen—Huglum—Grinde, t. + r. 9 km.; 3 g. uktl.: m., t., l. kl. 9.0

Fardal ⋙→ Brusegård—Runneberg, t. + r. 21 km.; 2 g. uktl.: o., l. *fm.*

Sogndal
I ⋙→ Tyldum—Reppen—Gjerde t. + r. 18 km.; 2 g. uktl.: m., f. kl. 11.0
II ⋙→ Eggum—Kvam—Selseng — 38 - 3 - — t., t., l. - 8.0
III ⋙→ Barsnes—Årøy—Steig — 18 - 2 - — m., f. kl. „

4632 68 km.; 3 g. uktl.
Hafslo — over Solvorn, s. d.
Marifjøra
Gaupratjord
Høyheimsvik
Luster
Skjolden
Fortun
} Også

✉ Fra Sogndal i Fortun
Fra Fortun i Sogndal

	M.	O.	F.
Fra Sogndal i Fortun	Kl. 12.30 - 16.0	Kl. 10.30 » 14.0	Kl. 9,30 » 13,20
Fra Fortun i Sogndal	- 17.0 - 20.30	» 15.30 » 19.0	» 15.30 » 19.30

Gudvangen ⋙→ Stalheim—*Voss* se *Bergensbanen*

Aurland ⋙→ Veum i Vassbygdi ✉ Veim, t. + r. 26 km.; (2 g. uktl.: t., t., l. *fm.*

Flåm ⋙→ Myrdal, se *Bergensbanen*

Sogn

Amla
4630 (t.) t. + r. 18 km.; 2 g. uktl.: ti., l.
Øygard—Daiåker
Haugen—Bjørk
Kaupanger (også dir. anl.)
Kaupangerskogen
Fra Amla kl. 7.30; på Kaupanger.skog 11.30
» Kaup.skog » 12.0; » Amla 14.0

Lærdal → Fagernes se *Valdresbanen*

Seimsdal / Årdalstangen
4651 3 km.; 1 g. uktl.: to. *fm.*
4650 17 km.; 6 g. uktl.
Øvre Årdal i Sogn

	S.	M.	T.	O.	T.	L.
Fra Årdalstangen	13.0		9.0,23.0		9.0,23.0	12.0
» Øvre Årdal	9.0	19.0	17.0	19.0	18.0	8.0

Fremkomst 2 timer senere

Solvorn
4660 7 km.; søkndgl.: t., t., l. til forb. med inn- og utg. postskib.
m., o., f. „ « „ posten fra Sogndal
Hafslo, også forb. *over Sogndal* s. d.
→ Batten—Hillestad—Molland, t. + r. 34 km.; 2 g. uktl.: ti., l.
4655 24 km.; 1 g. uktl.: to. til forb. med rute D 3; *dessuten* leilighetsvis med m/b på Veitestrandsvatnet
Veitestrand

4661 5 km.; 1 g. uktl: to. til forb. med rute D 3.
Ornes i Sogn (også dir. anløp)

Kroken → Stokken—Lingjerde—Feigum, t. + r. 10 km.; 2 g. uktl.: ti. kl. 8.0, to. kl. 19.0

Marifjøra / Gaupnefjord Ogss over Sogndal
4664 (t.) 29 km. 3 g. uktl.: t., t., l.
Leirdal
Alsmo → Kråi—Bruhaug—Vigdal t. + r. 12 km.; 2 g. uktl.: s. *fm.*, ti. *em.*
Myklemyr / Jostedal
Fra Gaupnefjord ti., to. kl. 12.45, l. 17.0; i Jostedal kl. 15.45 og 20.0
» Jostedal » » - 8.0, l. 15.30; i Gauphefj. » 11.45 - 15.45
I → Kroken—Kriken—Bjørk—Fåberg t. + r. 28 km.; 2 g. uktl.: t., t. kl. 5.0
II → Hesjevoll--Kronen--Krondalen -- 20 - 2 „ -- „ „ - «

Høyheimsvik, også over Sogndal
→ Vikum--Løfti--Pølsevik--Nes, t. + r. 9 km.; 2 g. uktl.: t., t. *fm.*

Luster, også over Sogndal
I → Bringe--Øygard--Grinden--Sage, t. + r11 km.; 3 g. uktl.: t., t. l. *em.*
II → Fagernes--Løvoll--Fur--Sande -- 15 - 3 « -- - - - -
4676 3 km.; 2 g. uktl.: m., f. til forb. med posten fra Sogndal (t.)
Sørheim (også dir. anløp)

4670 6 km.; søkndgl. til forb. m/ inn- og utg. skib samt bil
Luster Sanatorium

Skjolden, også over Sogndal
4679 7 km. 3 g. uktl.: t., t., l. til forb. med postskib.
Fortun
→ Ytri--Øyane--Berge, t. + r. 22 km.; 2 g. uktl.: S. *fm.*, ti. (to.) *em.*
4685 15 km.; 3 g. uktl.: Turtagrø (juli og aug.)
Fra Skjolden t., t. *em.*, l. *aft.*; i Skjolden *em.*, *aft.*
» Turtagrø - *-mg.* - *em.*; i Turtagrø *md.*, *em.*

Fjordanes postekspedisjon.

4690, 4700, 4780, 4850 [4855]

Sunnfjord.

Solund—(Sulen)-ruta
»R, f. N.« 306 c

Bergen ★*on.* 2.0, *lø.* 22.0

Ånneland, Mjømna, Skjerjehamn } Også Sogn
Guløy, Dalsøyra, Opdalsøyra, Nord-Gulen (Haveland), Eivindvik, Nyhamar i Sogn, Dingja } *Sogn*

Losnegard
Lifjorden (4698)
Storakersund
Sørbøvåg, 4702 } 4701 Også Dalsfj.
Hyllestad (4575, 4698)
→ Leirvik, *Sogn* → Nautsund
Harbakke
Nesefjord brevh.
Steinsund --
Husøy i Sogn
Kolgrov
Nåra
Tangenes i Sogn
Inderøy i Solund brevh.
Lågøy
Hersvikbygda (Kråkøysund)
Buskøy
Enstad
Bulandet
Værlandet
Atløy
Korssund } Også *Grytøyra* } Førdefj.
Kumle (Sauesund) } 4710
Askvoll (4713, 4714)
→ Høyvik brevh.
Stongfjorden (Gjerde) } Også Førdefj.
Yndestad

Også Nordfjord:
Florø *4530. Bergen-Trondhj.*
Kalvåg, Berle } 4856
Vågsvåg
Måløy, *4530,* 4853
Raudeberg → Osmundvåg (brevhus)
Barmsund
4886. 2 Flataket i Nordfj.
Vetrhus brevh.
Selje
4895. 1 Årsheim
Stadlandet †
Stadlandet, ytre
Drage } 4879 → Måløy, 4900 → Statlandet

† Også *Sunnmør S.* 5020.

Dalsfjorden
»R. f. N.« 302

Bergen ★*(on.* 20.0 *), fr.* 21.30

Også Sulen-ruten:
Skjerjehamn ←→
Losnegard
Storakersund
Hyllestad
Sørbøvåg { Salbu brevh. Skivenes — Smilden —
→
Korssund ←→
Grytøyra ←→
Kumle {4710, se Solundruta
Askvoll ←→

Gjølanger, 4702
Straumsnes i Sunnfjord
Holmedal, Leitet } 4713
Flekke i Sunnfjord 4717
→ Loneland breph.
4725 3 Nautsund, 4580
Guddal
→ { Hovlandsdal brevh Sørebøen brevhus
Dale i Sunnfjord, 4713, 4717
Standnes i Sunnfjord
Sunde i Dalsfjord
Bygstad (4745 og 91)
4742. 2 Sande i Sunnfj.
→ { Horsevik brevh. Sygna brevhus
4755. 4
Hestadgrend
Viksdalen
→ { Sandane i Gaular Øvrestrand brevhus
[4585. Vadheim, 4550 6 (3) *Sogn]*

4856. Fjordane II. »R. f. N.« 304 og 5.
Botnane
Bremanger
Rylandspollen
Svelgen
Kjelkenes
Norddalsfjorden, 4854
Livresund
Eikefjord, 4859
Barlindbotn
Nyttingnes
Holmesund, 4858
Høydalsfjord, 4858, 4859
Litle-Høydal
Stavang i Sunnfjord, 4858
Hovdevåg
Barekstad
Batalden
Rognaldsvåg
Skorpa i Sunnfj.

Førdefjorden
»R. f. N.« 303

Bergen ★*on.* 14.0 *fr.* 22.0
Skjerjehamn
Krakhella
Korssund
4705 2 Skifjord
Grytøyra
Askvoll
Stongfjorden } Også Sulen-ruten og Nordfjord
Yndestad
Stavenes
Florø
Fjordene II
(Se Sulen-ruten)
og Nordfjord
Svanøybukt (4856, 4858)
Svortevik
Flokenes
Vevring
Kvammen i Sunnfjord
Helle i Sunnfjord
Ervik
Naustdal i Sunnfjord } 4785
Fimlandsgrend } 3 } 4790
Førde, 4791 → Bygstad
→ Steinen brevh.
4585. 4 (3)
Sande i Sunnf. 4742 og 45
→ Sygna brevh.
4755. 3
Horsevik brevh.
Hestadgrend
Øvrestrand brevh.
Sandene i Gaular brevh.
Viksdalen
Skilbrei (4791)
[Vadheim, 4550 *Sogn]*
4796 3 Holsen,
4800. 2 + 1
Haukedalen
4805. 4 (3)
Eikås
Vassenden i Jølster
4810. 3 Sanddal i Jølster
Myklebost i Jølster
Dvergsdalen
Ålhus
Årdal i Jølster
Helgheim → Skei brevh.
Klakegg
4820. 2 Veiteberg
Våtedalen
Byrkelo
Breim
Sandane 4851, 4852 } 4976

4781

Nordfjord

»R. f. N.« 306 a

Bergen ✱ *ma.* 20.0, *on.*, to. 9.0, 22.0, *lø.* 16.0

[Skjerjehamn]
Enstad
Storakersund
Grytøyra } Også Dalsfj.
Askvoll }
Stongfjorden
Yndestad
Tansøy, *4778* ⟹ Florø M

Også Sulen-ruten og Førdefj.

[Florø *4778, 4530. Bergen—Trondhjem*

➤ Uren brevhus

Fra *Florø* utgår *motorbåter* iflere retninger. Herfra utgår også *Fjordane II*

*Kalvåg
Botnane
Nåvelandet brevh.
Kjelkenes } 4873
Svelgen }
*Berle
Hennøystranda
Skatestraumen
*Vågsvåg } 4875
[Måløy, *4530*
5018, „R.N." 335 *b*
⟹ Ålesund

1856. »R. f. N.« 304 og 5. Fjordane II

Bremanger
Nordal brevh.
Norddalsfjorden
Haukåsund
Livresund
Eikefjord
Holmesund
Høydalsfjord
Stavang i Sunnfj.
Hovdevåg
Bareksten
Rognaldsvåg
Skorpa i Sunnfj.
→ Skorpeide brevh.

Almenningen
Rugsund
➤ Rugsundøy brevh.
Bortne
Leirgulen —
Bryggja [4915 ➤ Åheim, *Sunnm.]*
→ Lefdal brevh.
Davik
Kjølsdalen
Haus i Nordfj. brevhus
Stårheim (4935)
➤ Sørland brevh.
Naustdal i Nordfjord

4853 Måløy—Nordfjordeid

4940. (1) Bjørkedalseidet 5115 } 5110 og
Straumshamn } 5020. Sunnm.

Nordfjordeid (4852, 4853, 5001, 5115)

4950, „R. f. N." 500, „Dølen" } 4946
Nor i Nordfjord, 4945, 5001
Heggjabygda
Holmøyane, 5001 } 4955
Hornindal, 4962, 5003
➤ Dobak brevhus
Navelsaker —
4960. 3 Hornindal, Indre } 5003
[Sunnylven, 5200, *Sunnm.*

➤ Bjørlo brevh.

*Også Sulen-ruten

Isane (4935)
Ålfoten
Hestenesøyra,
Hyen, 4967
➤ Hope brevh.
4970. Heimseta ➤ Emhjellen brevh. Solheim

Lote
Rygg
*Sandane 4851, 4852 ⟹ Måløy
4805. 3 Breim [➤ Førde]
Vereide brevhus
Ryssfjøra, 4851
Hennebygda (Henden)
Hopland (Rand)
Tistam
*Utvik
Innvik
Blaksæter
Faleide

Indre Nordfjords postekspedition.
(I virksomhet kun om sommeren)

4962. 3 Markene } 5001 5003
Sindre
Hornindal 4950

Stryn, 5001, 5002, 5003.
➤ Kleiveneset brevh.
4990 7(3) Visnes —
Mindresunde, 4989, 5001
➤ Lindvik brevh.

4991 [„R.N." 499] 3
Flo i Nordfjord, 4989
Opstryn (Fosnes) ➤ Mæland bh.
Hjelledalen ➤ Videsæter —
1275 *b* 6 (⟹ Otta)
Grotli ⟹ Geiranger
Nordberg
Skjåk
Lom
1310. 6 Bøverdalen
Garmo
Tessanden
1300. 3 Gjendesheim
Vågåmo
Lalm
Otta
1150. Dovrebanen

Pakkes om sommeren østenfra *direkte fra* Dovrebanen I b

Loen i Nordfjord, (5002 6)
➤ Kjendalsbræ (jun.—sep.)
➤ Sæten brevh.
5010. 2 Lodalen
Olden i Nordfjord, (5002 6)
➤ Yri brevh.
Eide —
5000. 3 Oldevatn
Oldedalen
→ Brigsdalsbræ b evh.

✱ Også *Indre Nordfjord*

Sulund-ruta.

Askvoll*
Atløy
Barmsund
Berle
[Bremanger]
Bulandet
Buskøy
Drage
Enstad
Flatraket i Nordfj.
Grytøyra*
Harbakke
Hersvikbygda
Husøy i Sogn
Hyllestad**
Kalvåg†
Kolgrov
Korssund**
Kumle**
Lifjorden
Losnegard
Lågøy
[Mjømna]
Nåra
Raudeberg
Selje
[Skjerjehamn*]
Stongfjorden††
[Stadlandet]
Stadlandet, Ytre
Storakersund**
Sørbøvåg**
Tangenes i Sogn
Værlandet
Vågsvåg†
Yndestad**
Anneland]
Årsheim

* Også Dalsfj., Førdefj. og Nordfj.
** — Dalsfj.
† — Nordfjord
†† — Nordfjord og Førdefjord

Fjordane II.

Barekstad
Barlindbotn
Batalden
Botnane
Bremanger
Eikefjord
Holmesund
Hovdevåg
(Kjelkenes)
Høydalsfjord
Litle-Høydal
Livresund
Norddalsfjorden
Nyttingnes
Rognaldsvåg
Rylandspollen
Skorpa i Sunnfjord
Stavang i Sunnfjord
[Svelgen]

Fjordane.

Sunnfjord.

Dalsfjord.	Førdefjord.
	†Askvoll*
	Breim
	Byrkelo
Bygstad	Dvergsdalen
Dale i Sunnfjord	Eikås
Flekke i Sunnfj.	Ervik
Gjølanger	Fimlandsgrend
	Flokenes
	Førde, direkte
	†Grytøyra**
	Haukedalen
Guddal	Helgheim
Holmedal	Helle i Sunnfj.
Hyllestad**	Hestadgrend
	Holsen
	Klakegg
	†Korssund**
Kumle**	Krakhella
Leitet	Kvammen i Sunnfj.
Nautsund	Myklebost i Jølster
	Naustdal i Sunnfj.
	Sanddal i Jølster
	Sande i Sunnfj.
	†Skiffjord
Standnes i Sunnfj.	Skilbrei
Storakersund**	Stongfjorden*
Straumsnes i Sfj.	Stavenes
Sunde i Dalsfj.	Svanøybukt
Sørbøvåg**	Svortevik
	Vassenden i Jølster
	Veiteberg
	Vevring
	Viksdalen
	Våtedalen
	Yndestad*
	Ålhus
	Årdal i Jølster

† Fælles for begge ruter.
* Også Sulen-ruten og Nordfjord.
** — Sulen-ruten.

Nordfjord.

Almenningen	Lodalen
Askvoll*	Loen i Nordfjord
Berle**	Lote
Blaksæter	Markene
Botnane	†Mindresunde
Bryggja	Naustdal i Nordfj.
Davik	Nor i Nordfjord
Faleide	Oldedalen
†Flo i Nordfjord	Olden i Nordfjord
†Grotli	Oldevatn
Grytøyra*	†Opstryn
Heggjabygda	Rugsund
Heimseta	Rygg
Hennebygda	Ryssfjøra
Hennøystranda	Sandane
Hestenesøyra	Sindre
†Hjelledalen	Skatestraumen
Holmøyane	Stårheim
Hopland	Stongfjorden*
Hornindal	Stryn
Hornindal, Indre	Svelgen
Hyen	Tansøy
Innvik	Tistam
Isane	Utvik
Kalvåg**	Vågsvåg**
Kjelkenes	Yndestad*
Kjendalsbræ	Ålfoten
Kjølsdalen	

* Også Sulen-ruten, (Dalsfj.) og Førdefj.
** — Sulen-ruten
† — Om sommeren østenfra til *Dovrebn. I b.*

Supplement.

Lifjorden

⋙→ Sætervik--Sognnes--Nesje, t. + r. 10 km.; 🚶 2 g. uktl.: o. kl. 15.⁰, f. 21.³⁰

4698 🚶 t. + r. 18 km.; 1 g. uktl.: m.
Hellem--Hovlandsvåg
Lundeland
Hyllestad, også *dir.* anløp

✉ Fra Lifjorden kl. 9.⁰; i Hylløstad 11.⁰
» Hyllestad » 12.⁰; i Lifjorden 14.⁰

*

Sørbøvåg (⋙→ Gjølanger, s. d.)

⋙→ Eide--Åsmul--Borsholm--Skivenes ✉ t. + r. 20 km.; 🚶 1 g. uktl.: o. *em.*

Salbu ✉
Hatlem—Leirpoll
Hyllestad (over Lifjorden s. d.)
⋙→ Leirvik i Sogn, s. d.

t. + r. 25 km.; 2 g. uktl.

✉ Fra Sørbøvåg ti. 12.⁰, f. 14.⁰; i Hyllestad ti. 16.⁰, l 18.⁰
» Hyllestad m. 20.⁰, f. 20.⁰; i Sørbøvåg ti. 11.⁰, l. 12.⁰

⋙→ Indrefjord--Kolgrov--Ytrefjord, t. + r. 18 km.; 🚶 2 g. uktl.: m., t. *md.*

*

Karssund ⋙→ Våge--Holstad--Folkestad, t. + r. 10 km.; 3 g. uktl.: s. 21.⁰, o. 14.⁰, l. 8.⁰

*

(*) Kumle ⋙→ Grov—Spor--Sætre--Vitnes, t. + r. 11 km.; 🚶 2 g. uktl.: o. *em.*, l. *fm.*
Askvoll (over Dale s. d.)
⋙→ Fristad, Søreide, Olset, Nordeide, Dørhella, t. + r. 26 km.; 🚶 3 g. uktl.: t., t., l. kl. 8.⁰

4713 🐎, 22 km.; 1 g. uktl.: m.
Holmedal
Leitet
Dale
også *dir.* anløp

✉ Fra Askvoll *fm.*; på Dale *fm.*
» Dale *mg.*; » Askvoll *mg.*

*) 4710, Kumle--Askvoll 2 km., l. *mg.* til forb. med rute B 4.

*

Raudeberg ⋙→ Kvalheim, t. + r. 14 km.; 🚶 2 g. uktl.: ti., f. *em.*

*

Barmsund ⋙→ Bakkebø--Myklebust--Barmøy, t. + r. 13 km.; 2 g. uktl.: ti., f. *em.*

4886 4 km.; 2 g. uktl.
Flatraket i Nordfj.

✉ Fra Barmsund m., to. *fm.*; i Flatraket *md.*
» Flatraket ti. 14.⁰, f. 8.⁰; i Barmsund 15.⁰, 9.⁰

*

(*) Selje
4895 9 km.; 4 g. uktl.: m., to., f., l.
Årsheim
⋙→ Sandvik—Stokkevåg—Otnes, t. + r. 12 km.; 🚶 2 g. uktl.: m., f. kl. 12.⁰

*

Statlandet (også *Sunnmør S.*)
⋙→ Stave—Firkort—Borgund—Tungevågen, t. + r. 16 km.; 🚶 2 g. uktl.: m., f. *md.*

*

Ytre Statlandet
I ⋙→ Ormeteige—Årvik--Eltvik—Honningvåg, t. + r. 20 km.; 🚶 2 g. uktl.: ti., f. *fm.*
II ⋙→ Ervik, -- 7 -- 🚶 1 » -- f. *em.*

*) 4890 28 km.; 1 g. uktl.: l.

✉ Fra Selje kl. 11.⁰; på Ytre Statl. *em.*
» Ytre Statl. *mg.*; » Selje *fm.*

*

Drage ⋙→ Hoddevik, t. + r. 20 km.; 🚶 2 g. uktl.: m., f. kl. 13.⁰

*

Korssund
4705 10 km.; 2 g. uktl.
Skifjord

✉ Fra Korssund s. *aft.*, l. *mg.*; i Skifjord *aft.*, *fm.*
» Skifjord » 19.³⁰, » 4.³⁰ i Korssund 20.³⁰, 5.³⁰

*

Gjølanger I ⋙→ Sundbotn t. + r. 18 km.; 🚶 1 g. uktl.: ti. kl. 9.⁰
II ⋙→ Gjølanger Bruk--Eiken -- 11 -- 🚶 1 » -- to. » --

4702 🐎 t. + r. 28 km.; 2 g. uktl.: ti., l.
Salbu ✉
Sørbøvåg (også *dir.* anløp)

✉ Fra Gjølanger kl. 9.⁰; i Sørbøvåg 11.³⁰
» Sørbøvåg » 12.³⁰; i Gjølanger 14.³⁰

*

Fjordane.

Holmedal; forb. over Askvoll (—Dale), s. d.
I ⟶ Vårdal--Helle Teglverk--Helle, t. + r. 14 km.; 🚶 3 g. uktl.: t., t., l. *mg.*
II ⟶ Vindheim -- 14 -- 🚶 3 » -- m., o., l. -

*

Leitet; forb. over Askvoll (—Dale), s. d.
⟶ Leite--Tysse--Hauge--Tyssekvam, t. + r. 12 km.; 🚶 2 g. uktl.: ti., l. *md.*

*

Flekke ⟶ Rennestraum--Øyarne--Espedal, t. + r. 18 km.; 🚶 2 g. uktl.: ti., l. *md.*
2725 🚗 25 km.; 3 g. uktl.: t., t., l.
Loneland ✉
Nautsund, ⟶ *Sogn*, over Leirvik, s. d.
⟶ Myrdal--Bjordal--Hatlebrekke, t. + r. 12 km.; 🚶 2 g. uktl.: to. 13.⁰, l. 15.⁰
Hovlandsdal ✉
Guddal I ⟶ Løbrot (—Ulvedal) t. + r. 10 km.; 🚶 2 g. uktl.: t., t.
II ⟶ Sørebø ✉—Heggheim -- 18 -- 🚶 3 » -- s. *mg.*, ti. *aft.*, f. *mg.*
Dale ⟶ Askvoll, s. d. (Solund-ruten)
⟶ Håland—Jarstad, t. + r. 8 km.; 🚶 3 g. uktl.: m., ti., l. *em.*
⟶ Tømmerbrekke — 18 — 🚶 2 » — ti., l. —

✉ Fra Flekke m*d.*; i Guddal *em.*
» Guddal m*g.*; i Flekke fm.

*) 4717, Flekke--Dale 🚶 t. + r. 18 km. t forb. med posten fra Askvoll.

*

Bygstad (også over Førde)
I ⟶ Bjørviken--Vistad, t. + r. 14 km.; 🚣 2 g. uktl.: ti., t. *em.*
II ⟶ Njøsen—Sæle — 12 — 🚶 2 » — » » » --
III ⟶ Osen—Furenes — 20 -- 🚶 3 » — » », l. --
4742 🚗 7 km.; 4 g. uktl.: m., t., t., f.
Sygnen ✉
Sande
I ⟶ Sande *m*eieri—Dysjeland, t. + r. 20 km.; 🚶 3 g. uktl.: t., t., l. kl. 8.⁰
II ⟶ Skudalen - 14 — 🚶 2 » -- ti., l. » —
III ⟶ Grytås — 18 — 🚶 2 » — » » » --
4755 🚗 25 km.; 3 g. uktl.
Horsevik ✉
Øvre Strand ✉
Hæstadgrend
Sandane ✉
Viksdalen
I ⟶ Råheim—Botnen, t. + r. 26 km.; 🚶 2 g. uktl.: ti., l. kl. 11.⁰
II ⟶ Viken—Nes—Rosken — 10 — 🚶 2 » — » » » --
III ⟶ Elde—Mjell — 34 -- 🚶 2 » — » » » —

*

Stavenes ⟶ Stubseid—Grimeli, t. + r. 22 km.; 🚶 2 g. uktl.: to., l. *fm.*

*

Svartevik I ⟶ Horne—Apeneset--Sætre, t. + r. 9 km.; 🚶 3 g. uktl.: t., t., l. *fm.*
II ⟶ Tyvoll--Øvre Standal -- 10 — 🚶 3 » — —»-- -.-

*

Flokenes ⟶ Merkesvik--Garen—Stavøystrand, t. + r. 16 km.; 🚶 2 g. uktl.: ti., l. *em.*

*

Vevring ⟶ Grytten—Redal--Øvre Redal, t. + r. 16 km.; 🚣 2 g. uktl.: ti., l. *em.*

*

Kvammen I ⟶ Gjelsvik—Hegrenes, t. + r. 10 km.; 🚶 3 g. uktl.: ti. *em.*, to. *fm.*, l. *em.*
II ⟶ Løvik--Hestvik -- 10 — 🚶 3 » — » — » — » —

*

Helle I ⟶ Andalen, t. + r. 12 km.; 🚶 2 g. uktl.: ti., l. *em.*
II ⟶ Gjølingbø -- 12 — 🚶 2 » -- » » » --

*

Ervik I ⟶ Karstad—Solheim, t. + r. 18 km.; 🚶 2 g. uktl.: s., t. *em.*
II ⟶ Bjørkedal--Fauske — 12 — 🚶 2 » — » » » --
III ⟶ Friborg—Hellevang -- 18 -- 🚶 2 » — » » » —

*

Fjordane.

Naustdal i Sunnfjord (også over Førde)

I ⟩⟩⟶ Buanes t. + r. 14 km.; 2 g. uktl.: ti., l. *em.*
II ⟩⟩⟶ Solli i Åsedalen — 19 — 3 » — t., t., l. —

4785 50 km.; 3 g. uktl.: t., t., l.
Indrekvam ✉
Kaland ✉
Fimlandsgrend
⟩⟩⟶ Nes.

✉ Fra Naustdal *em.*; i Fimlandsgr. *aft.*
» Fimlandsgr. *mg.*; i Naustdal *md.*

4790 ⟩⟩⟶ *Førde* s. d.

Førde.

I ⟩⟩⟶ Klopstad t. + r. 18 km.; 3 g. uktl.: t., t., l. *md.*
II ⟩⟩⟶ Sunnfj. ungd.skule—Via—Teffre — 16 — 3 » — —»— —
III ⟩⟩⟶ Botnen i Augedalen — 42 — 3 » — —»— —
IV ⟩⟩⟶ Sundsdal.—Ullebast.—Mo jordbr.skule — 42 — 4 » — t., t., f., l. —
V ⟩⟩⟶ Steinen ✉—Ulltang — 12 — 3 » — t.' t., l. —

4790 11 km.; 2 g. uktl.: m., f.
Naustdal i Sunnfj.
(også dir. anløp)

✉ Fra Førde *fm.*; i Naustdal *md.*
» Naustdal *mg.*; i Førde *fm.*

4791 26 km.; 1 g. uktl.: to.
Bygstad, også dir. anl.

✉ Fra Førde *fm.*; i Bygstad *md.*
» Bygstad *em.*; i Førde *aft.*

4585 ⟩⟩⟶ Vadheim, *Sogn*
5805 ⟩⟩⟶ Sandane, Nordfjord

»RN« 1925, se Sandane.

4796 20 km.; 3 g. uktl.
Holsen

✉ Fra Førde ti. $12.^{30}$, to. $10.^{15}$, l. $16.^{30}$; i Holsen $13.^{45}$, $11.^{30}$, $17.^{45}$
» Holsen » $14.^{0}$, » $12.^{0}$, » $18.^{0}$; i Førde $15.^{15}$, $13.^{15}$, $16.^{25}$

⟩⟩⟶ Nydal, t. + r. 22 km.; 3 g. uktl.

4800 t. + r. 38 km.; 3 g. uktl.
Haukedalen
⟩⟩⟶ Grøneng.

✉	ti.	to.	l.	
Fra Holsen	$14.^{0}$	$12.^{0}$	$18.^{30}$	i Hauked. $18.^{0}$, $16.^{0}$, $22.^{30}$
» Haukedal	$9.^{0}$	$8.^{0}$	$13.^{0}$	i Førde $12.^{30}$, $11.^{30}$, $17.^{0}$

Bremanger ⟩⟩⟶ Varpe—Svarstad—Dalsbotn, t. + r. 15 km.; 2 g. uktl.

Norddalsfjorden ⟩⟩⟶ Midtbø—Sundlien, t. + r. 24 km.; 2 g. uktl.: ti. kl. $10.^{0}$, to. $15.^{0}$

4854 11 km.; 1 g. uktl.: l.
Haukåsund ✉
Florø

✉ Fra Norddalsfj. *mg.*; i Florø *fm.*
» Florø *md.*; i Norddalsfj. *em.*

Eikefjord (også forb. med Florø ved »RN« 304.)
I ⟩⟩⟶ Eikevoll—Ramsdalen, t. + r. 33 km.; 2 g. uktl.: m., f. kl. $15.^{0}$
*) II ⟩⟩⟶ Knapstad—Lykkjebotn — 26 — 2 » — » » » —
Barlindbotn
Høydalsfjord (også forb. med Florø ved »RN« 304.)
⟩⟩⟶ Osen—Svardalen—Steindalen, t. + r. 24 km.; 2 g. uktl.: m. kl. $12.^{0}$, f. $15.^{0}$

*) 4859 Eikefjord—Barlindbotn—Høydalsfj. 10 km., onsd. *fm.* til forb. m/ »RN« 304.

Rognaldsvåg I ⟩⟩⟶ Ytre og Indre Rekstein, t. + r. 10 km.; 3 g. uktl.: m., o., f. *fm.*
II ⟩⟩⟶ Kinnesund—Kinn — 5 — 3 » — —»— —

Rugsund brygge ✉
Rugsund ⟩⟩⟶ Leirgulen ✉—Bortne ✉, t. + r. 20 km.; 2 g. uktl.: o., l. kl. $9.^{0}$

Fjordane.

Bryggja I ⟶ Maurstad—Lefdal ✉, t. + r. 10 km.; 🚶 3 g. uktl.: ti. *em.*, f., l. *fm.*
II ⟶ Hassevik—Rimstad — 12 — 🚶 3 » — » — » » *em.*

4915 ⟶ Åheim, se *Sunnmør S.*

*

Davik I ⟶ Ikornbakke—Askeland—Endal, t. + r. 13 km.; 🚶 2 g. uktl.: m. kl. 16.⁰, f. 10.⁰
II ⟶ Dombstein — 12 — 🚌 2 » — » » — » —

*

Kjølsdalen ⟶ Ervik—Haus i Nordfj. ✉, t. + r. 6 km.; 🚶 2 g. uktl.: ti. kl. 14.⁰, fr. 16.⁰

*

Stårheim I ⟶ Sorland ✉—Vølsæter—Torheim, t. + r. 26 km.; 🚶 2 g. uktl.: o., f. *em.*
II ⟶ Rød—Hornes—Lund — 10 — 🚶 2 » — » » kl. 10.⁰
III ⟶ Remme—Hanebrekke—Mausæter 16 — 🚶 2 » — » » » 15.⁰

*

Naustdal i Nordfj. ⟶ Hjelmelandsdalen, t. + r. 24 km.; 🚶 3 g. uktl.: o., f. kl. 9.⁰, l. 15.⁰

4940 🚶 34 km.; 1 g. uktl.: o.
[Hjelmelandsdalen]
Bjørkedalseidet*) } 5110 🚌 Se Sunnm.
Straumshamn •
🚌 *Sunnmør S.*

✉ Fra Naustdal kl. 5.³⁰; i Straumsh. 9.⁰
» Straumsh. » 10.⁰; i Naustd. 14.⁰

*) Også over *Nordfjordeid*, s. d.

*

Nordfjordeid.

⟶ Hunvik, t. + r. 30 km.; 🚶 2 g. uktl.: m., i. kl. 9.⁰

*

4953 ⟶ *Måløy* 🚌 »RN« 306 a.

*

5115 🚶 16 km.; 2 g. uktl.: m., l.
[Ålflåtvatn]
Bjørkedalseidet
(også over Naustdal i Nfj. og Straumshamn, *Sunnmør*).

✉ Fra Nordfjordeid kl. 8.⁰; fremme *md.*
» Bjørkedalseid. *em.*; — *aft.*

*

4946 🚶 t. + r. 16 km.; 3 g. uktl.
Nor i Nordfjord
NB.! Se også *næste* nr.

✉ Fra Nordfj.eid o., f. 9.⁰, l. 17.⁰; i Nor *md.*, *em.*
» Nor — *md.* » *em.*; i Nordfj.eid *em.*, *aft.*

*

4945 🚌 8 km.; 3 g. uktl.
Nor i Nordfjord

✉ Fra Nordfj.eid o. 12.⁰, f., l. 19.⁰; fremme 13.⁰, 20.⁰
» Nor » 14.⁰, » » 21.⁰; — 15.⁰, 22.⁰

⟶ Skaugset—Lindvik, t. + r. 19 km.; 🚶 2 g. uktl.: o., f. kl. 14.⁰

4950 🚌 »Dølen« på Horningalsvatn, »RN« 500.
Heggjebygda ⟶ Grimstad—Åsebostøl, t. + r. 16 km.; 🚶 2 g. u.: o., f. *em.*
Holmøyene ⟶ Skrede — 20 — 🚶 2 » — m., f. —
Kjos ✉, Navelsaker ✉
Hornindal (Grodås)

4960 🚌 t. + r. 60 km.; 3 g. uktl.
⟶ Lødemel } t. + r. 7 km.; 🚶 2 g. uktl.: o., l. kl. 7.⁰
Indre Hornindal }
Dobak ✉
Støverstein
Kjendli
Sunnylven, 🚌 *Sunnmør.*

✉ Fra Hornindal t., t., l. kl. 11.⁰; i Sunnylv. *em.*
» Sunnylven o., f., s. *em.*; i Hornd. *aft.*

*

Fjordane

Nordfjordeid (forts.)

5001 »*NR*« ***1307,*** 80 km. søkndgl.

Nor i Norfj. } Også dir. fra Nordfjordeid s. d.
Holmøyane } (Steder ved Hornindalsvatnet)

Sindre
Markene } Også 5003 ⋙→ Sunnylven

Stryn, også *dir.* alnøp

⋙→ Bergsiden, t. + r. 17 km.; 🚶 3 g. uktl.: m., o., l. *fm.*

5002 19 km.; søkndgl. | Fra Stryn *em.*; i Olden *em.*
Olden, også dir. anl., *s. d.* | » Olden *fm.* (to. *em.*) i Stryn -

*

5003 60 km.; søkndgl.

Markene | Fra Stryn kl. 18.⁰; i Sunnylven *aft.*
Sindre | ⋙→ » Sunnylven » 10.¹⁵; i Stryn kl. 13.⁰

Kjos
Hornindal } Også 5001
Indre Hornindal
Sunnylven ⚓ *Sunnmør*

Også dir. fra Nordfjordeid
(Steder ved Hornindalsvatn)

*

Kleivelandet
Mindresunde

4991 18 km.; 3 g. uktl.: m., o., l.

Meland
Linevik
Flo i Nordfj. | Fra Mindresunde *em.*; i Flo *em.*
» Flo *em.* i Mindresunde *aft.*

†

Opstryn (Fosnes) I ⋙→ Greidung, t. + r. 13 km.; 🚶 3 g. uktl.: m., o., f. kl. 7.⁰
II ⋙→ Tunål -- 16 - 🚶 3 - -- „ „ „ - „

*

Hjelledalen ⋙→ Skåre, t. + r. 14 km.; 🚶 3 g. uktl.: s., o., f. kl. 19.⁰

1275 »*NR*« *892*

Videsæter
Grotli og videre til Otta *Dovrebanen,* s. d.

———— * ————

Hestnesøyra
Hyen } m. *mg.* i den tid Hyen kun har 2 dampskib anl. uktl.

⋙→ Ommedal —Rønnekleiv—Gjengedal, t. + r. 29 km.; 🚶 1 g. uktl.: to. kl. 9.⁰

4790 🚶 14 km.; 2 g. uktl.

Hope | Fra Hyen to. *mg.*, l. 14.⁰; i Heimseta to. *fm.*, l. *em.*
Heimseta | » Heimseta o. *em.*, l. *fm*; i Hyen o. *em.*, l. *md.*

Emhjellen —Solheim t. + r. 18 km.; 🚶 2 g. uktl.: to. 9.⁰, l. 15.⁰

*

Rysfjøra
Sandane } 3851 🚶 11 km., 1 g. uktl.: s. *fm.*

Forts. neste side.

Fjordane

Rysfjøra } 3851 ↑ 11 km. s. *fm.*
Sandane }

I ⋙→ Vereide ✉ Hjelmesæter, t. + r. 21 km.; ↑ 3 g. uktl.: m., o., l. kl. 3.⁰
II ⋙→ Alme — 15 - ↑ 3 - — „ „ „ - «
III ⋙→ Ryssdalen — 19 - ↑ 3 - — „ „ „ - «

4805 ⛴ »*NR*« *195;* 83 + 39 = 122 km.

Breim I ⋙→ Skinlo—Tætre—Moldestad, t. + r. 15 km.; ↑ 2 g. uktl.: o. 10.⁰, l. 14.⁰
II ⋙→ I. og Y. Kandal—Årdalsgrænd ✉ — 16 - ⛴ 3 - — s., o., f. 10.⁰
III ⋙→ Byrkelobru—Hjelle — 22 - ↑ 2 - — o., l. 14.⁰

NB.! Budet går innom *Byrkelo poståpn.* og utveksler også post der.

*

Byrkelo ⋙→ Sandal—Fossheim—Myklebust, t. + r. 20 km.; ↑ 2 g. uktl.: o. kl. 11.⁰, l. kl. 14.³⁰

*

Våtedalen
Klakegg
4820 ↑ t. + r. 33 km.; 3 g. uktl.: m., o., f.
Veiteberg
⋙→ Fonn

✉ Fra Klakegg kl. 14.⁰; i Veiteberg 16.⁰
» Veiteberg » 10.⁰; i Klakegg 12.⁰

*

Helgheim I ⋙→ Nordfjordførde, t. + r. 23 km.; ↑ 2 g. uktl.: o., l. *em.*
II ⋙→ Kjøsnesfjorden — 24 - ⛴ 2 - — « « -

*

Årdal i Jølster
Ålhus
Vassenden i Jølster ⋙→ Svidal, t. + r. 12 km.; ↑ 2 g. uktl.: m., to. kl. 12.⁰
4810 ⛴ 18 km.; 3 g. uktl.: m., to., i.
Sandal i Jølster
Myklebost. —
Dvergsdalen

✉ Fra Vassenden *em*; i Dvergsdal *aft.*
» Dvergsdalen *fm.*; i Vassenden *md.*

*

Eikås
Førde
4585
Skilbrei
Sande i Sunnfj,
⋙→ Bygstad
Vadheim ⛴ *Sogn*

✉ Fra Sandane	s. 12.³⁰	ti. 8.⁰³	o. 8.³⁰	l. 8.³⁰
i Førde	» 17.⁰	» 12.⁰	» 12.⁰	» 12.³⁰
fra —	» 17.³⁰	» 14.⁰	» 13³⁰	» 13.³⁰
i Vadheim	» 19.⁰	» 15.³⁰	» 15.⁰	» 15.³⁰

— * —

Fra Vadheim	m. 8.⁰	ti. 9.⁰	o. 16.⁰	f. 11.⁰
i Førde	» 10.⁰	» 12⁰	» 18.⁰	» 13.⁰
fra —	» 10.³⁰	» 14.³⁰	» 18.¹⁵	» 13.⁰
i Sandane	» 15.⁴⁵	» 18.³⁰	» 22.⁰	» 18.⁰

*

Blaksæter ⋙→ Fjellkårstad, t. + r. 22 km.; ↑ 2 g. uktl.: o. kl. 9.⁰, f. 20.⁰

*

Styrn, også stoppested i ruten (Nordfj.eid--) Hjelledalen---Grotli---Otta ⛴ »*RN 1307*«

*

Loen ⋙→ Strand, t. + r. 21 km.; ↑ 2 g. uktl.: o., f. *em.*
5010 ⛴ t. + r. 36 km. 2 g. uktl.: o., f.
Sæten ✉
Bødal

✉ Fra Loen *em* i Lodalen *em.*
» Lodalen *mg.* i Loen *fm.*

Lodalen ⋙→ Kjndalsbræ ✉

*

Olden, også stoppest. i ruten Nordfj.eid—Hjelledalen—Grotli—Otta ⛴ »*RN*« *1307*
⋙→ Skarstein—Årbolm—Agjeld, t. + r. 30 km.; ↑ 2 g. uktl.: o. *må.*, l. *mg.*

5000 ⛴ 16 km.; 3 g. uktl.
Eide ✉
Oldevatn
Yri ✉

✉ Fra Olden m. 9.⁰, o. 13.⁰, f. 9.⁰; i Oldedalen m. 13.³⁰, o. 17.⁰, f. 13.³⁰
» Olded. s. 15.⁰, » 7.⁰, » 15.⁰; i Olden s. 18.³⁰, » 11.⁰, » 18.³⁰

Oldedalen ⋙→ Briksdalsbræ ✉

— * —

Sunnmørs postekspedisjon S.

5020, 2025 »R f. N.« 318 **Søre Sunnmør.**

Rute I A. **Indreleden.**

Ålesund ☆

I.

Brandal i Sunnmør
Hareid
(Usteinvik)

*

Hjørungavåg (Stefanes) } 5163 direkte med motorbåt
Vartdal }

*

Nordre Varsdal
⇛ Masdal brevh.

*

Håvoll
Ørstavik,
5175. 2 Brautaset

*

Rustene
Birkeneset i Sunnm. (Lid)
Eiksund (5090 ⇛ Gurskøy lørd.)
[Volda]

*

Folkestadbygd
Skjæret brevhus
Løvik i Sunnmør
Dalsbygd (Dale)

*

Innselset
Åmelfot

*

Austefjord i Sunnmør (Fyrde)
Høydal i Sunnmør (Høydal)
Straumshamn
5110. 2 Bjørkedalseidet (5115)

*

Lauvstad
Dalsbygd

II.

Gurskøy (5090 ⇛ Eiksund lørd.)
Rovde
⇛ Velsvik brevh.

*

Søvdsbotn
Eidså (5040 ⇛ Fiskåbygd to.)
Sør-Brandal (5055)
Liset i Sunnmør (Saude)
[Larsnes (5100)

*

Vågsøy
Sandshamn
Bringsinghaug
⇛ Storholmen brevh.

*

Haugsholmen } 5058
Hakallestrand (Krakset) 5055 }
[Stadlandet, også ⇛ *Fjordane*]
Fiskåbygd (5040 ⇛ Eidså to.)
5045. 2 Sylte i Vanylven

*

Slagnes
Åheim i Søndmør (4915)

Rute I B. **Ytreleden.**

III.

Ålesund ☆
Ulsteinvik

*

Tjørvåg
Leinøy i Sunnmør
Herøy i Sunnmør
Eggesbønes, } 5107 4
Fosnavåg, 5157 } Garnes brevh. Kvalsvik i Sunnmør Nerlandsøy (Kvalsund) Runde i Sunnmør, 5157 Skotholmen brevh.
» RN « 318 b

Flåvær } 5145
Moldtustranda }
[Sandshamn]

*

Haugsbygda
Gjerdsvika
Larsnes
Sør-Brandal
5055. 1 Hakallestrand

*

Liset i Sunnmør (Saude)
Koppernes brevhus

*

*

Eidså (5035, 5040)
Søvdsbotn
Rovde
Lauvstad
Folkestadbygd
Løvik i Sunnmør
[Volda]

---

* Rutene *5155* og *5157* er inntil videre innstillet

Sunnmør S.

I.	II.	III.
Austefjord i Sunnm.	Bringsinghaug	**Eggesbønes**
Birkeneset i Sunnm.	**Eidså**	**Flåvær**
Bjørkedalseidet	**Fiskåbygd**	**Fosnavåg**
Brandal i Sunnmør	**Gurskøy**	**Gjerdsvika**
Brautaset	**Hakallestrand**	**Haugsbygda**
Dalsbygd	**Haugsholmen**	**Herøy i Sunnmør**
Eiksund	**Larsnes**	**Leinøy i Sunnmør**
Folkestadbygd	**Liset i Sunnmør**	**Moldtustranda**
Hareid	**Rovde**	**[Kvalsvik i Sunnmør]**
Hjørungavåg	**Sandshamn**	**[Nerlandsøy**
Høydal i Sunnmør	**Slagnes**	**[Runde i Sunnmør**
Håvoll	**[Stadlandet]**	**Tjørvåg**
Innselset	**Sylte i Vanylven**	**Ulsteinvik**
Lauvstad	**Sør-Brandal**	
Løvik i Sunnmør	**Søvdsbotn**	
Rustene	**Vågsøy**	
Straumshamn	**Åheim i Sunnmør**	
[Ulsteinvik]		
Vartdal		
Vartdal, nordre		
[Volda, *direkte*]		
Ørstavik		
Åmelfot		

Sunnmørs postekspedisjon N.

(Ålesund—Nordre Sunnmør)

5200. »R. f. N.« 324

Ålesund ☆

Sykkylven (Aure), *5260*

Glomsetbygd (⇉▶ Sorte brevh.)

Langskipsøy

[Sjøholt, *5279* 6 ⇉→ Skodje og *Ålesund*

Søvikdal

Ramstaddalen

Vagsvik

Dyrkorn

Stordal

Stranda

Liabygda

Valldal (Sylte) (⇉▶ Myren brevh.)

Fjørå (Haugsbugt)

Tafjord

Norddal (Relling)

Ytterdal

Oaldsbygd

Sunnylven (Hellesylt) (⇉▶ Røyrhus brevh)

4960. ↑ 3 Hornindal, Indre

Hornindal

⇉→ *Fjordane*

Geiranger (Merok) (⇉▶ Djupvatn brevh.)

1275 *b* 6 Grotli

⇉→ *Fjordane*

⇉→ *Dovrebanen*

Dyrkorn

Fjørå

[Geiranger]

Glomsetbygd

Langskipsøy

Liabygda

Norddal

Oaldsbygd

Ramstaddalen

[Sjøholt]

Stordal

[Stranda]

[Sunnylven]

[Sykkylven]

Søvikdal

Tafjord

Vagsvik

Valldal

Ytterdal

Supplement.

Hareid ⋙→ Rise, 22 km.; 🚶 2 g. uktl.: ti., f. *em.*

*

Vartdal ⋙→ Kvien, t. + r. 17,5 km.; 🚶 2 g. uktl.: o., .. *em.*

*

Ørstavik I ⋙→ Kolås, t. + r. 25 km.; 🚶 3 g. uktl.: t., t., l. *mg.*
II ⋙→ Lianes — 13 — 🚶 2 » — ti., f. *em.*

5175 🚗 t. + r. 20 km.; 3 g. u.: t., t., l. Brautaoet | ✉ Fra Ørstavik kl. 9.0; i Brrutaset 10.30
» Brautaset » 11.30; i Ørstavik 13.0

*

Rustene ⋙→ Steinnes, t. + r. 17,5 km.; 🚶 2 g. uktl.: ti., f. *mg.*

*

[Eikesund ⋙→ Gurskøy l. *em.*]

*

Volda.

I ⋙→ Driveklep—Vassbotn—Fremmerlid, t. + r. 12 km.; 🚶 3 g. uktl.: t., t., l. 9.0
II ⋙→ Ekset—Liaskar—Ytterstøl — 16 — 🚶 3 » — m., o., l. —

*

Austafjord ⋙→ Hjellbak—Langvatn—Osdal—Kaldvatn, t. + r. 18 km.; 🚶 2 g. uktl.: m., f. 11.30

*

Straumshamn

5110 🚗 t. + r. 20 km.; 2 g. uktl.: o., f. Bjørkedalseidet | ✉ Fra Straumshamn *em.*; fremme 18.30
» Bjirkedalseidet 15.0; — *em.*

[⋙→ Naustdal i Nfj, s. d.]

I ⋙→ Løset—Helset—N. Bjørkedal, t. + r. 14 km.; 🚶 2 g. uktl.: s., o. *em.*
II ⋙→ Alflotevatn — 12 — 🚶 2 » — m., l. *fm.*
[⋙→ Nordfj.eid, s. d.

*

Gurskøy (5090 ⋙→ Eksund lør.)

I ⋙→ Jøsokbygd, t. + r. 12 km.; 🚶 2 g. uktl.: ti., f. *mg.*
II ⋙→ Aurvåg — 22 — 🚶 2 » — » » —

*

Rovde I ⋙→ Breiteig, t. + r. 17 km.; 🚶 2 g. uktl.: ti., f. *fm.*
II ⋙→ Velsvik — 16 — 🚶 2 » — » » —

*

Søvdsbotn I ⋙→ Norddalen, t. + r. 14 km.; 🚶 2 g. uktl.: ti., f. *fm.*
II ⋙→ Saurdalen — 13 — 🚶 2 » — » » —

*

Eidså (⋙→ Fiskåbygd, s. d.)

⋙→ Bjørlykke, t. + r. 14 km.; 🚶 2 g. uktl.: ti., f. *fm.*

*

Sør-Brandal ⋙→ Hakallestrand, s. d.

*

Larsnes ⋙→ Sandvik—Seljeset, t. + r. 10 km.; 🚶 3 g. uktl.: m., o., f. *fm.*

*

Sandsbamn ⋙→ Skare, t. + r. 10 km.; 🚶 2 g. uktl.: o., f. *mg.*

*

Brisinghaug (⋙→ Storholmen ✉).

I ⋙→ Myren—Støylen—Kvamme, t. + r. 18 km.; 🚶 2 g. uktl.: m., to. kl. 9.0
II ⋙→ Kalsnes—Skarmyr—Ristesund — 18 — 🚶 2 » — » » » —

*

Haugsholmen } 5058 ⛴ 3 km.;
Hakallestrand } 1 g. uktl.: to. *fm.*

5055 🚶 + r. 19 km.: 2 g. uktl. Sør-Brandal, også *dir.* anl. | ✉ Fra Hakallestrand to., l. *em.*; fremme *aft*,
» Sør-Brandal f. *mg.*, l. *fm.*; — *mg.*, *fm.*

*

Fiskåbygd ⋙→ Flugevåg, t. + r. 20 km.; 🚶 2 g. uktl.: ti. *em.*, l. *fm.*

5040 🚗 8 km; 1 g. uktl.: to. Eidså (også dir. anl.) | ✉ Fra Fiskåbygd *nat*; i Eidså *nat.*
» Eidså — i Fiskåbygd *mg.*

*

5045 🚗 16 km.; 2 g. uktl. Sylte i Vannylven | ✉ Fra Fiskåb. ti. ca. 2.0, l. 14.0; i Sylte ti. 4.0, l. 16.0
» Sylte » » 17.30, to. 11.30; i Fiskb. » 19.30, f. 13.30

*

Åheim I ⋙→ Hellebost, t. + r. 17 km.; 🚶 3 g. uktl.: s., t., t. *fm.*
II ⋙→ Grofse — 18 — 🚶 2 » — ti., f. *em.*

4915 🚗 ca. 20 km.; 2 g. uktl. Bryggja ⛴ *Fjordane* | ✉ Fra Åheim ti. *nat*, l. 13.30; i Bryggjå 3.0, *em.*
» Bryggja » 17.0, » *em.*; i Åheim 19.0, 16.0

*

Sunnmør

Ulsteinvik I ⟶ Garnes ✉ Haddal t. + r. 20 km.; 🚶 2 g. uktl.: o., l. *fm.*
II ⟶ Hasund—Våge ✉ —Dimmen — 12 - 🚶 2 - — — »
III ⟶ Flø — 20 - 🚶 2 - — — »

*

Leinøy I ⟶ Sævik, t. + r. 16 km.; 🚶 3 g. uktl.: m., o., l. *em.*
II ⟶ Sande — 22 - 🚶 3 - — — »

*

Eggesbønes 5107 🚶 8 km. 4 g. uktl.
Fosnavåg
✉ Fra Eggesbønes ti. *em.*, o., to., f. *fm.*; i Fosnavåg *em.*
» Fosnavåg » - » » » - i Eggesbønes *aft.*

*

Flåvær 5145 🚶 4 km. 1 g. uktl. to.
Moldtustranda
✉ Fra Flåvær kl. 9.⁰; i Moldtustranda kl. 10.⁰
» Moldtustranda » 10.¹⁵; i Flåvær » 11.⁰

⟶ Tarberg, t. + r. 15 km.; 🚶 2 g. uktl.: o., l. *em.*

*

Haugsbygda ⟶ Myklebost, t. + r. 12 km.; 🚶 3 g. uktl.: ti. *em.*, f. *fm.*, l. *em.*

———— * ————

Sykkylven (også ⛴ »RN« 328, dagl. fra Ålesund kl. 16.⁰
I ⟶ Andestad, t. + r. 19 km.; 🚶 3 g. uktl.: t., t., l. *mg.*
II ⟶ Tjønes — 6 - 🚶 4 - — m., t., t., l. *em.*

*

Glomsetbygd ⟶ Sorte ✉ t, + r. 11 km.; 🚶 2 g. uktl.: ti., l. *fm.*

*

Langgkipsøy ⟶ Furstrand, t. + r. 18 km.; 🚣 2 g. uktl.: ti., l. *fm.*

*

Sjøholt (også 🚂 søkndgl. fra Ålesnnd)
⟶ Skarbø, t. + r. 18 km.; 🚶 2 g. uktl.: t., l. *fm.*

*

Ramstaddalen ⟶ Nysæter, t. + r. 30 km.; 🚶 2 g. uktl.: ti., l. *fm.*

*

Vagsvik ⟶ Søre Vagsvik, t. + r. 18 km.; 🚶 2 g. uktl.: ti., l. *fm*

*

Stordal I ⟶ Almås t. + r. 35 km.; 🚶 3 g. uktl.: t., t., l. *em.*
II ⟶ Mo—Ekre — 15 - 🚶 2 - —t., l. *aft.*

*

Stranda I ⟶ Fjørstad, t. + r. 29 km.; 🚶 3 g. uktl.: t., t., l. *em.*
II ⟶ Ukssag, — 25 - 🚶 3 - — » » » -

*

Liabygda ⟶ Overå, t. + r. 21 km.; 🚶 2 g. uktl.: ti., l. *aft.*

*

Valldal I ⟶ Linge, t. + r. 16 km.; 🚶 2 g. uktl.: ti., l. *aft.*
II ⟶ Alstad om Sylteøygard—Myren ✉ — 30 - 🚶 2 - — « « -
⟶ Heggen — 12 - 🚶 2 - — « « -
⟶ Langedal 15 - 🚶 2 - — « « -

*

Tafjord I ⟶ Kaldhussæter, t. + r. 24 km.; 🚶 1 g. uktl.: ti. *em.*
II ⟶ Øvre Rødal — 24 - 🚶 1 - — » -

*

Norddal ⟶ Litleås, t. + r. 16 km.; 🚶 3 g. uktl.: t., t., l. *aft.*

*

Ytterdal ⟶ Indreeide, t. + r. 27 km.; 🚶 2 g. uktl.: tt., l. *aft.*

*

Sunnylven ⟶ Voldsæter, t. + r. 24 km.; 🚶 3 g. uktl.: t., to. l. *aft.*
4960 🚶 ca. 25 km.; 3 g. uktl.
Tryggestad ⟶ Heugen, t. + r. 6 km.; 🚶 2 g. uktl.: ti., t. *fm.*
Røyrhusbru
⟶ Røyrhus ✉
Indre Hornindal
Hornindal ⟶ *Fjordane* ⛴
✉ Fra Sunnylven s., o., f. kl. 8.⁰; i Hornindal *em.*
» Hornindal ti. 12.⁰, to. 8.⁰. l. 12.⁰ i — —

*

Geiranger ⟶ Oplendskedal, t. + r. 15 km.; 🚶 2 g. uktl.: ti., l. *aft.*
1275 🚂
Djupevatn ✉
Grotli, videre til *Dovrebanen* over Otta, s. d.

*

Ålesund

⋙→ Slimingen, t. + r. 14 km.; ↑ søkndgl. *em.*

5190 t. + r. 25 km.; søkndgl.
Spjelkavik
I ⋙→ Brusdal ✉ t. + r. 20 km.; ↑ 3 g. uktl.: t., t., l. *aft.*
II ⋙→ Olsvik—Nakkken — 19 - ↑ søkndgl. *em.*

*

5283 4 g. uktl.: m., o., t., l.
Godøy
✉ Fra Ålesund kl. 15.⁰; i Godøy 16.⁰
» Godøy » 9.⁰; i Ålesund 10.⁰

*

5285 2 g. uktl.: ti.. l.
Alnes i Sunnmør
✉ Fra Ålesund kl. 15.⁰; i Alnes 16.⁰
» Alnes » 9.⁰; i Ålesund 10.⁰

*

5288 søkndgl.
Giske
✉ Fra Ålesund kl. 15.⁰; på Giske 17.⁰
» Giske » 7.2⁰; i Ålesund 9.³⁰

*

5282 »Suløy II«, søkndgl.
Urkevik ✉
Langevåg, Ikornsvåg ✉
Humla, Eidsnes ✉
Museidvåg, Djupvik ✉
Vegsund

✉ Fra Ålesund	kl. 15.³⁰	Fra Vegsund	kl. 7.¹⁵
» Langevåg	» 16.⁰	» Mauseidv.	» 8.⁰
» Humla	» 17.⁰	» Humla	» 8.³⁰
» Maurseidv.	» 17.³⁰	» Langev.	» 9.³⁰
» Vegsund	» 18.¹⁵	i Ålesund	» 10.⁰

*

5163 4 g. uktl.: t., t., f., l.
Festøy
Barstadvik
✉ Fra Ålesund kl. 16.⁰; i Barstadvik 18.⁰
» Barstadvik » 8.⁰; i Ålesund 10.⁰

*

5160 5 g. uktl.
Hundeidvik, Strandebø ✉ Skar ✉ t. o., t., f., l. *em.*
Saltre i Sunnmør, Litle-Standal ✉
Standal i Sunnmør, Trandal ✉
Sæbø i Sunnmør
⋙→ Tvergrov, t. + r. 29 km.; ↑ 2 g. uktl.: t., t. *em.*
Urke
Norangfjorden (Øie)
Viddal, Leira ✉
✉ Fra Ålesund t., o., t., f., l. *em.*: i Bjørke *aft.*
» Bjørke m., o., t., f., l. *mg.*; i Ålesund *fm.*
Bjørke på Sunnmør ⋙→ Sjåstad, t. + r. 16 km.; ↑ 2 g. uktl.: t., t. *em.*

*

5260 »*RN*« *328*, søkndgl.
Emleim, Tusvik, Ikornnes
Sykkylven (Aure også *Sunnm. N.*)
I ⋙→ Andestad, t. + r. 19 km.; ↑ 3 g. uktl.: t., t., l. *em.*
II ⋙→ Tjønes — 6 - ↑ 4 - — m., t., t., l. —

*

Straumegjerde
5262 8 km.; 3 g. uktl.: t., t., l.
Velledalen
✉ Fra Straumegj. *mg.*; fremme *fm.*
» Velledalen *md.* — *em.*
Erstad ✉

*

5280 »*RN*« *330*
Ellingsøy (Sperre, Dyrøy) ✉ Slyngstad
Tennfjord, Stavset ✉ Utvikbygda
Stettevik

5281 4 g. uktl.: m., o., f., l.
Gjerset ✉
Grytestranda
✉ Fra Ålesund *em.*; på Grytestranda 17.³⁰
» Grytestranda 7.³⁰; i Ålesund *fm.*

*

5279 søkndgl.
Sorte ✉
Skodje
✉ Fra Ålesund kl. 16.⁰; i Sjøholt 18.⁰
» Sjøholt » 9.⁰; i Ålesund *fm.*
⋙→ Engesetdalen ✉—Erstad, t. + r. 15 km.; ↑ 3 g. uktl.: t., t., l. *em.*

*

Sjøholt (også 5200, *Sunnm. N.*)
⋙→ S[illegible], t. + [illegible] 13 km.; ↑ 2 g. uktl.: t., l. *em.*

*

Ålesund

5300 »*RN* 332

Valderøy (Valderhaug)

⟶ Valderøya rundt, 11 km.; 3 g. uktl.: m., o., l. *em.*

Roald ⟶ Synes ✉ t. + r. 20 km.; 3 g. uktl.: m., o., f. *em.*

Gamlemshaugen (Skjelten), og *Sunnm. R* (og »Hildre«)

⟶ Søvik, t. + r. 12 km.; 3 g. uktl.: t., t., l. *em.*

Kjerstad

*) Haramsøy (Austnes(, og *Sunnm. S.*

⟶ Ulla, t. + r. 14 km.; 2 g. uktl.: m., f. *em.*

Florvåg på Sunnmør (Haram), også *Sunnm. R.*

*) Haramsøy—Florvåg onsd. *em.*

Longva I ⟶ Flem, t. + r. 8 km.; 2 g. uktl.: m., f. *em.*

II ⟶ Nogva — 12 - 2 - — » »

Fjørtoft

Myklebusst i Haram

Harøy (Steinshamn), også *Sunnm. R.*

5322 »Hildre«, »*RN* 316

Gamlemshaugen, også »RN« 332 (forrige nr.) og *Sunnm. R.*

Ertrevåg ✉

Hildre, også *Sunnmør R.*

Hillandshamn

Bratvåg i Sunnmør } Også *Sunnmør R.*

Dryna }

Vatnefjorden ⟶ Eik, t. + r. 20 km.; 2 g. uktl.: m., to. *em.*

Vatne ⟶ Kroksæter, — 15 - 2 - — » » -

Vestrefjorden ✉

Alnes i Sunnmør
Barstadvik
Bjørke i Sunnmør
[Bratvåg i Sunnmør]
[Dryna]
Ellingsøy
Emleim
Festøy
Fjørtoft
Florvåg i Sunnmør (Gamlemshaugen)
Giske
Godøy
Grytestranda (Haramsøy)
Hellandhamn
[Hildre]
Humla
Hundeidvik
Ikornnes
Kjerstad
[Kvalsvik i Sunnm.]
Langevåg
Longva
Mauseidvåg
Myklebust i Haram
Norangfjorden
Roald
Saltre i Sunnm.
[Sjøholt]
Skodje
Slyngstad
Spjelkavik
Standal i Sunnm.
Stettevik
Straumgjerde
[Sykkylven]
Sæbø i Sunnm.
Tennfjord
Tusvik
Urke
Utvikbygda
Valderøy
Vatne
Vatnefjorden)
Velledalen
Vegsund
Viddal

Postekspedisjonerne

Sunnmør R. og Romsdal R.

Ålesund ☆

Søndmørs postekspedisjon R. 5320. »R. f. N.« 334 a

[Gamlemshaugen (Skjelten), *5300, 5322*
Haramsøy (Austnes), *5300*
Hildre
Bratvåg i Sunnm.
(Hellandshamn 5322)
Dryna
Midsund, 5330 3 ➤ **Raknes 5520**
5335 ➤ Otrøy-Heggdal 2
Tautra brevh.
Rekdal
Fiksdal
Tomra i Romsd., 5372
Nerås
Molde
[Vestnes, *5323*, 5372 ➤ Tomra
5375. 3 Skorgevik, 5377
*
Vikebukt i Romsdal ➤
Daugstad brevh
5370. 2 Tresfjord (Sylte) 5377
*
Sekken (Vestad)
Vågstranda (Restadbugt) 5575
Eidsbygda (Nordvik)
5485. 3 Leirheim
(5480. 3 Åfarnes 5450)
*
Voll i Romsdal
Innfjorden } 5400
Torvik i Romsdal
Veblungsnes (5405)
Åndalsnes (Nes) (5405)
(— Setnesmoen, eksercerpl.)

5360 »R.N.« 344 *b*
☆ fm.
em.

5365

Romsdals postekspedisjon R. 5380, »R. f. N.« 338

5399 »Måna«

Isfjorden (Stein) 5407
*

NB. „RN" 334 b ☆
Daglig forbindelse
Åndalnes
Molde
Ålesund

Raumabanen*)
»R.N.« M.
Romsdalshorn
Marstein
Flatmark
Verma
Bjorli stoppested
➤ Stuguflåten
*
Lesjaskog
Lesjaverk
Lora
Lesja
Botheim stoppested
➤ Kjøremgrenda
*
Dombås
➤ Oslo
➤ Trondhjem } »R. N.« 11

*) Se side 7.

Sunnmør R.

Bratvåg
Dryna
Fiksdal
[Gamlemshaugen]
[Haramsøy]
(Hellandhamn)
[Hildre]
Midsund
Nerås
Otrøy-Heggdal
Rekdal
(Tomra i Romsd.)

*

Romsdal R.

(Steder fælles med Sunnmør R.)

Eidsbygda
Innfjorden
[*Isfjorden
Leirheim
Sekken
Skorgevik
Tomra i Romsdal
Torvik i Romsd.
Tresfjord
[*Veblungsnes
[Vestnes
Vikebukt i Romsdal
Voll i Romsdal
Vågstranda
[*Åndalsnes, *direkte*]

* Sydfra overland: *Raumabanen.*

Postekspedisjonerne

Romsdal N. *N.*, Romsdal N. *Fr.* og Nordmør R.

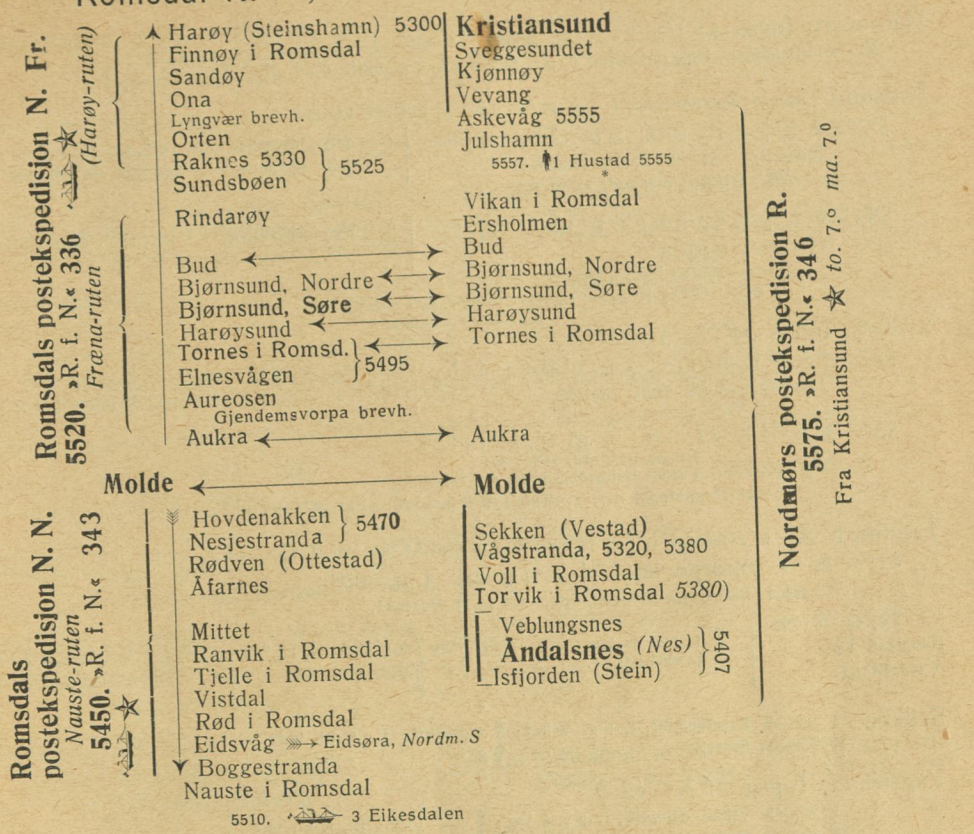

Romsdal N. Fr.

*[Aukra]
Aureosen
Bjørnsund, Nordre
Bjørnsund, Søre
Bud
Elnesvågen
*Finnøy i Romsdal
*[Harøy]
Harøysund
*Ona
**Orten
*Raknes
Rindarøy
*Sandøy
*Sundsbøen
Tornes i Romsdal

*Bør merkes Harøy-ruten

Romsdal N. N.

Nauste-ruten.

Boggesranda
(Eidsvåg)
Eikesdalen
Hovdenakken
Mittet
Nauste i Romsdal
Nesjestranda
Ranvik i Romsdal
Rød i Romsdal
Rødven
Tjelle i Romsdal
Vistdal
Åfarnes

Nordmør R.

Askevåg
[Aukra]
Ersholmen
Hustad
Julshamn
Sveggesundet
Tjønnøy
Vevang
Vikan i Romsdal

Merk!
Da Romsdal N. Fr. og N. N. — som det vil sees — omtrent falder sammen med Nordmør R., bør posten til disse ekspedisjoner sendes på Nordmør R. når dette passer.

Supplement.

Gamlemshaugen (også »SN« 316)
⋙→ Søvik, t. + r. 12 km.; ↑ 2 g. uktl.: t., t. kl. 10.⁰

*

Haramsøy (også »RN« 332 og ⛴ »Hildre«)
⋙→ Ullahamar—Ulla ɟyr—Ulla, t. + r. 14 km.; ↑ 2 g. uktl. o., l. kl. 19.⁰

*

Midsund ⋙→ Bjørnerheim, t. + r. 12 km.; ↑ 1 g. uktl.: f. kl. 16.⁰

5330 ↑ t. + r. 23 km.; 2 g. uktl.: m., to.
Raknes ⋙→ Raknestangen
NB. Raknes dir. *anl.* »RN« 336.

✉ Fra Midsund kl. 14.⁰; på Raknes 16.⁵⁰
» Raknes » 10.⁰; - Midsund 12.³⁰

*

5335 ↑ t. + r. 30 km.; 2 g. uktl.: m., f.
Otrøy-Heggdal
⋙→ Tautra ✉ f. *aft.*
NB.! Otrøy-Heggdal og Tautra også *dir.* anløp, »RN« 344 b.

✉ Fra Midsund kl. 14.⁰, fremme 18.⁰
» Otrøy-Heggd.» 9.⁰, — 13.⁰

*

Vestnes (også »RN« 334 b

5271 ↑ t. + r. 24 km.; 3 g. uktl.: t., t., l.
Tomra, også *dir.* anløp

✉ Fra Vestnes *mg.*; i Tomra *fm.*
» Tomra *em.*; på Vestnes *em.*

*

5375 ↑ t. + r. 11 km.; 3 g. uktl: t., t., l.
Skorgevik { også *dir.* anl. »RN« 341
samt landpostb.forb. m/ *Tresfj.*
⋙→ Fremstedal, t. + r. 17 km.; ↑ 2 g. uktl.: o. kl. 9.³⁰, to. 12.⁰

*

Tresfjord ⋙→ Øvstedal, t. + r. 17 km.; ↑ 2 g. uktl.: f. kl. 13.⁰, l. 19.⁰

5377 ⋙→ Skorgevik, t. + r. 15 km; 3 g. uktl.: t., t., l.
NB.! Skorgevik *dir.* anl. »RN« 341 og ↑ Vestnes.

5370 ⋙→ Daugsfad ✉ Vikebukt } ↑ t. + r. 24 km. 2 g. uktl.: ti., f.

✉ Fra Tresfjord ti. 18.⁰, fr. 11.⁰; i Vikebukt *aft.*, *em.*
» Vikebukt *em.* i Tresfjord *aft.*

*

Sekken I ⋙→ Sekkesæter, t. + r. 8 km.; ↑ 2 g. uktl.: ti., f. kl. 18.³⁰
II ⋙→ Skovik — 11 — ↑ 2 » — - - » —

*

Vågstranda (også »RN« 346)
I ⋙→ Vikås—Hjelvik, t. + r. 8 km.; ↑ 2 g. uktl.: ti., f. kl. 18.⁴⁵
II ⋙→ Nedre Våge — 9 — ↑ 2 » — - » » —

*

Eidsbygda, Leirheim } 5485 ↑ t. + r. 14 km.; 3 g. uktl.: ti., f., l.
Åfarnes } 5480 ↑ t. + r. 18 km.; 3 g. uktl.: o. 14.⁰, to. 15.⁰, l. 14.⁰

✉ Fra Eidsbygd 9.⁰; i Leirh. *fm.*
» Leirheim *md.*; i Eidsb. *em.*

*

*) Voll I ⋙→ Skare—Venås, t. + r. 20 km.; ↑ 2 g. uktl.: ti., f. kl. 18.⁴⁵
II ⋙→ Hovda — 10 — ↑ 2 » — - - » —

*

Innfjorden ⋙→ Berild, t. + r. 14 km.; ↑ 2 g. uktl.: ti., f. *fm.*
*) Innfjorden—Voll, 11 km.; ↑ mand. til forb. med »RN« 346.

*

Torvik ⋙→ Gyldenås, t. + r. 15 km.; ↑ 2 g. uktl.: ti., f. kl. 21.³⁰

*

Veblungsnes forb. med Åndalsnes, når ikke anløp av skib søkndgl.

*

Isfjorden I ⋙→ Grøvdal, t. + r. 22 km.; ↑ 2 g. uktl.: ti., f. *fm.*
II ⋙→ Dale — 11 — ↑ 2 » — - - —
III ⋙→ Markenes — 10 — ↑ 2 » — - - —

*

Harøy I ⋙→ Røsok t. + r. 16 km.; ↑ 3 g. uktl.: t., t., l. kl. 17.⁰
II ⋙→ Brunvoll—Norsund — 12 — ↑ 3 » — —»»— » —

*

Raknes*), Sundsbøen } ↑ t. + r. 25 km.; 2 g. uktl.: ti., f. kl. 18.⁰
⋙→ Rakvåg, t. + r. 21 km.; ↑ 2 g. uktl.: ti., f. kl. 18.⁰
*) Raknes—Midsund, se 5320, »RN« 334.

*

Herøysund ⋙→ Stavik, t. + r. 12 km.; ↑ 2 g. uktl.: ti. kl. 12.⁰, f. 11.³⁰

*

Romsdal

*) Tornes I ⟶ Stavik, t.+r. 12 km.; 🚶 2 g. uktl.: ti. kl. 12.30, f. 11.30
II ⟶ Ås—Eidem — 22 — 🚶 2 » — - » — - —

*) Elnesvågen I ⟶ Bjørsnøs, t.+r. 18 km.; 🚶 2 g. uktl.: ti. kl. 14.30, l. 8.30
II ⟶ V. Malmedal — 27 — 🚶 3 » — - » 15.0, to. 15.30, l. 9.0

*) Torsnes—Elnesvågen, 8 km.; 🚶 1 g. uktl.: ti. *fm.*

Aureosen (også dir. forb. med Molde).
I ⟶ Hol, t.+r. 13 km.; 🚶 2 g. uktl.: ti., l. kl. 16.30
II ⟶ Vågøy — 14 — 🚶 2 » — - - » —

Aukra I ⟶ Rød—Rødøyvågen ✉ t.+r. 22 km.; 🚶 3 g. uktl.: m., o. kl. 9.0, f. 10.0
II ⟶ Riksfjordsæter—Løvik — 27 — 🚶 3 » - - - » - -
III ⟶ — —Hvalstad — 16 — 🚶 3 » - - - » 10.0, - 11.0

*) Hovdenakken ⟶ Grønnes ✉ t.+r. 10 km.; 🚶 2 g. uktl.: o., l. kl. 17.15
Nesjestranda
I ⟶ Nesje t.+r. 14 km.; 🚶 3 g. uktl.: o. kl. 17.30, to. 18.30, l. 17.30
II ⟶ Årset—I. Horsgård — 23 — 🚶 3 » — - — f. 8.0, - —
*) 5470 🚶 5 km.; Hovdenakk.—Nesjestr. inntil 3 g. uktl. i forb. med 5450 [»RN« 343]

Rødven ⟶ Dalset, t.+r. 11 km.; 🚶 3 g. uktl.: o. kl. 17.30, to. 18.30, l. 17.30

Åfarnes *(også »RN« 334)*
I ⟶ Indre Slemmen
(II ⟶ Leirheim, se 5380, *Romsdal R.* over Eidsbygda.)

Mittel I ⟶ Dale, t.+r. 7 km.; 🚶 2 g. uktl.: o., l. kl. 19.30
II ⟶ Mork — 11 — 🚶 2 » — - - » —
III ⟶ Indre Skorgen — 10 — 🚶 2 » — - - » —

Tjelle ⟶ Gusjås, t.+r. 16 km.; 🚶 2 g. uktl.: to. kl. 10.0, l. kl. 16.30

Vistdal I ⟶ Opdal, t.+r. 15 km.; 🚶 3 g. uktl.: s., to., f. kl. 9.30
II ⟶ Elgenes — 13 — 🚶 2 » — s., to. » —

Eidsvåg ⟶ Øien, t.+r. 9 km.; 🚶 3 g. uktl.: s. kl. 9.0, ti. 8.30, to. 9.0
5500 🚶 8 km.; 3 g. uktl. | ✉ Fra Eidsvåg m., to. 11.30, l. 19.30; i Eidsøra *em.*, *aft*
Eidsøra, *Nordm. S.* | » Eidsøras., ti., f. *em.* ; i Eidsvåg *em.*

Nauste ⟶ Øverås, t.+r. 18 km.; 🚶 s., to. kl. 9.15, f. 8.35
5510 »Eikesdal«, 26 km. 3 g. uktl. | ✉ Fra Nauste ; i Eikesdal
Eikesdalen | » Eikesdal ; i Nauste *md.*
⟶ Finset, t.+r. 22 km.; 🚶 2 g. uktl.: o., f. kl. 14.15

Vevang
Julshamn } t.+r. 18 km.; 🚶 3 g. uktl.: m., o., f.
om Skotheim ✉, Solheimsviken og Sandblæst.
⟶ Rødal ✉—Vassenden, t.+r. 16 km.; 🚶 4 g. uktl.: m. 11.30, ti. 16.30, to. 11.30, f. 15.15
5557 🚶 t.+r. 12 km.; 1 g. uktl.: ti. | ✉ Fra Julshamn 10.30; i Hustad *md.*
Hustad | » Hustad ; i Julshamn
I ⟶ Skarset—Gammelsæter, t.+r. 13 km.; 🚶 2 g. uktl.: m., to. kl. 13.0
Askevåg ⟶ II —Nerland ✉ t.+r. 16 km.; | ✉ Fra Askevåg mg.; i Hustad *fm.*
3 g. uktl.: m., to., f. | » Hustad *em.*; i Askevåg *aft.*

Åndalsnes.

5405 🚂 5 km.; 4 g. uktl.: m., t., l., l. | »I korrespondance med *Raumabanen* og rute
Veblungsnes | 5323, når søkndgl. forb. ikke opnåes med skib«
(også *dir.* anløp)

5407 🚂 8 km.; 2 g. uktl.: o., l. | ✉ Fra Åndalsnes *aft.*; i Isfjorden *aft.*
Isfjorden (Stein) også *dir.* anl. | » Isfjorden *em.*; på Ånd.nes *em.*

5399 ⛴ »Måna« 2 g. uktl.: to., l. | ✉ Fra Åndalsn. ; i Torv.
Innfjorden | » Torvlk ; på Ånd.n.
Voll } *kun* lørd.
Torvik }

5323 »RN« 334 b *dagl.*, Åndalsnes-ruten.

Åndalsnes | ★ Fra Åndalsnes kl. 22.⁰ (helligd. 21.⁰); i Åles.
Vestnes*) | » Ålesund » 12.⁰ i Ånd.nes
Molde | ✉ Fra Åndalsnes kl. 8.⁰
Ålesund) | » Ålesund » 20.⁰

[Voll anløpes *mand.* og *Vågstranda mand.* og *torsd.]*

*) Vestnes—Ålesund 70 km.; søkndgl. kl. 10.⁰, i Åles. kl. 13.

Molde.

I → Årø t. + r. 10 km.; søkndgl. kl. 9.⁰
II → — Strand — 20 — 3 g. uktl.: t., t., l. » —
III → Eidskrem ✉ Aureosen*) 3 » — —»— » 9.³⁰

*) *Aureosen* og *Romsdal N. Fr.*, dir. anl. »RN« 336.

5415 t. + r. 20 km.; 3 g. uktl.: t., t., l. Strande i Romsdalen | ✉ Fra Molde kl. 9.⁰, fremme *fm.* « Strande *em.* — *em.*

[*NB.* Også over Hjellset.]

5440 10 km.; 3 g. uktl.: t., t., l. Bolsøya (også »RN« 344 a.) | ✉ Fra Molde *em.*, fremme *em.* » Bolsøya 9.⁰, — *fm.*

5355 »*RN« 1340*, 38 km.; *2 g. dagl.*
Hjellset
→ Eidesæter, t. + r. 10 km.; 2 g. uktl.: o., l. kl. 9.⁰

5420 t. + r. 18 km.; 2 o. uktl.: o., l. Strande (også fra Molde *dir.*) | ✉ Fra Hjellset 9.⁰, fremme *fm.* » Strande *em.* — *em.*

5424 t. + r. 16 km.; 3 g. uktl.: t., t., l. Kleive (også m/ skib fra Molde) | ✉ Fra Hjellset 8.³⁰, fremme *fm.* » Kleive *em.* — *em.*

5436 4 km.; 2 g. uktl.: m., o. Tolset (også m/ skib fra Molde) | ✉ Fra Hjellset *mg.*, fremme *fm.* » Tolset *fm.*, — *em.*

Furset
Batnfjordsøra
→ *Kristiansund*

5435 »*RN« 344 a.*
Bolsøya (også dir. fra Molde)
Grønnes ✉
Hjellset (også 2 g. dagl. med bil fra Molde)
Talset (også over Hjellset)
I → Solemdalsgjerdet, t. + r. 10 km.; 2 g. uktl.: m., f. *fm.*
II → Ullestrand — 12 — 2 » — - - —
Kleive (også over Hjellset)
I → Istad—Botterlia ✉, t. + r. 22 km.; 3 g. uktl.: t., t., l. kl. 11.³⁰
II → Gusjås ✉ — 28 — 2 » — ti., l. » —

Kristiansund.

⟿ Nordlandsøya rundt (15 km.) om Dale, Sommerro, Gløsvåg, Ødegård og Viken; ✝ søkndgl. *mg.* (samt den annen av to på hinanden følgende helligdager).

5595 »*RN*« *351 c.* ✉

Bruhagen, Flatsestund, Kvernes } Også *Nordm. S* og »RN« 350 a.

Rensvik, også *Nordm. N*

Kvalvik ✉, Nord-Kvalvåg ✉

Kvisvik, Nastad ✉

Birkestrand, Aspa, Bergsøy, Gjemnes, Torviksbukt } Også *Nordm. S*

5630 ✝ t. + r. 20 km.; 3 g. uktl.: m., t., l.
Haugbuen, Dalen
Osmarka
✉ Fra Torvikbukt *fm.*; på Osmarka *md.*
» Osmarka *mg.*; i Torvikbukt 9.0

»*RN*« *350 a.* ✉

5600, *Indre rute*

Bremnes i Nordmør

Bruhagen, også *Nordm. S* og »RN« 351 c.
⟿ Bruhagen ✉—Tørvik, t. + r. 11 km.
✝ 4 g. uktl.: m., t., l., l. *em.*

Kjørsvik ✉

Flatsetsundet, også *Nordm. S* og »RN« 351 c

Kvernes

Storlandet (Stokke), Skjerset ✉

Afset, Rokset

Kjøl ⟿ Sørset—Øien—Vågsgård, t. + r. 12 km.; ✝ 2 g. uktl.: ti., f. *fm.*

Buskenes ✉

5605 *Ytre rute.*

Sveggesundet (også *Nordm. R*

Ekkilsøy

Nekkstad
⟿ Hol—Ba—Trøvoll—Vebenstad—Nedal, t. + r. 17 km.; ✝ 4 g. uktl.: m., o., f., l. *em.*

Søfstad ✉,

Kjønnøy (også *Nordm. R.*) Hasseløy ✉

Ljøsøy, Lauvøysund

Kårvåg, Vevang (også *Nordm. R.*)

Lyngstad,

Fagerengbog, Visnes ✉

Steinsgrenda (ved Haga)

Eide i Nordmør
⟿ Nås—Vågsbø—Ø. Halås, t. + r. 11 km.; ✝ 2 g. uktl.: ti., f. *fm.*

Svanvika ✉

5615 »*RN*« *350 b* ✉

Grip

Afset
Aspa
Bergsøy
Birkestrand
Bremsnes i Nordmør
Bruhagen
Bårdset*
Eide i Nordmør
Ekkilsøy
Fagerengbog
Flatsetsundet
Gjemnes
Gyl*
Grip
Hallarøy i Nordm.*
Halsananstan*
Kanestraum*
Kjønnøy*
Kjøl
Kvernes
Kvisvik
Kårvåg
Lauvøysund
Leira i Nordmør*
Ljøsøy
Lyngstad
[Meisingset]
Nekkstad
Osmarka
Rensvik
Rokset
Steinsgrenda
Storlandet
Sveggesundet
Tingvoll*
Torjulvågen*
Torvikbukt
Tømmervåg*
Vevang
[Øydegard]
Årsund*

* Også de med * merkede steder skal ifig. skr. fra postm. i Kr.sund pakkes til *Kristiansund transit.*

Nordmør postekspedisjon V.

5730. »R. f. N.« 355)

Kristiansund ✯ *ma., to.* 9.0
[Tømmervåg, 5732 *lø.* 7.0
Sør-Halsnes
Indresæter
Bårdset, *5684,*
Vågland
Fuglvåg
Foldfjorden, Indre (Vågosen)
Valsøyfjord (Otnes)
Engjan i Nordmør, *5790* } 5739
Valsøybotn }
Auresundet (Lindås)
Lerviklandet
[Lurvik i Nordm.] 5790
[Aure } Sjøpostk. II
Aure, Indre (Todal)
Engdal i Nordmør
Staurset
Vinjeøra
5745. 2 Kyrksæterøra
⟹ *Utrøndelag*

Aure. Indre
Auresundet
Bårdset
Engdal i Nordm.
Engjan i Nordm.
Foldfjorden, Indre
Fuglvåg
Indresæter
Lerviklandet
Staurset
Sør-Halsnes
[Tømmervåg]
Vågland
Valsøybotn
Valsøyfjord
Vinjeøra

MERK! Pakkes i retning syd- (vest-) gående til Sjøpostkontoret III

Smøla postekpedisjon.

5750. »R. f. N.« 348

Kristiansund ✯ *ma., on.* og *lø.* 7.0
Hallarøy i Nordmør
Sørsmøla (Ringsøy)
Jøstølen
Odden i Nordmør (Orholmen)
Vestsmøla (Råkholmen)*)
Bratvær
Veidholmen
Nordsmøla (Hopen)
Steinsøysund
Nordvika i Nordmør
Austsmøla (Vikan)
Nerdvika
Innsmøla (Strømmen)
Rosvoll
Leira i Nordmør, 5732

*)Vestsmøla

Austsmøla
Bratvær
[Hallarøy i Nordm.]
Innsmøla
Jøstølen
[Leira i Nordm.]
Nordsmøla
Nordvika i Nordm.
Nerdvika
Odden i Nordm.
Rosvoll
Steinsøysund
Sørsmøla
Vestsmøla
Veidholmen

I ⟹ Hjellberg, t. + r. 15 km.; 3 g. uktl.: t., l. *fm.*
II ⟹ Trætурskog — 11 - 3 - — » » » -

Nordmørs postekspedisjon F.

5755. »R. f. N.« 349

Kristiansund ✯ *ti. og fr.* 7.0
Gullstein
Nordheim
Vinsternes
Foldfjorden
[Lesund i Nordm. 5790]
Sørhitra (Forsnes)
Kvenvær Ytre (Risøsund)
Kvenvær (Stein)
Titran
Grefsnesvågen (Grefsnes)
Melandsjø
5835. 2 Straumfjorden i Hitra
*
Heggåsen
Bustvika
Storhallaren
Flatvalsundet
Hamarvik
Sistranda
5836. 2 Inntian
*
Leirvik i Nord-Frøya
Nord-Dyrøy (Dyrøy)
Kverva
Frøya, Ytre (Bogøy)
Sula i Fosna
Vadsøysund
Svellingen

Også Utrøndelag (5820)

[Bustvika
Flatvalsundet
[Foldfjorden
Frøya, Ytre
Grefsnesvågen
Gullstein
Hamarvik
Heggåsen
Inntian
Kvenvær
Kvenvær Ytre
Kverva
Leirvik i Nord-Frøya
Lesund i Nordmør
[Melandsjø
Nordheim
[Nord-Dyrøy
Sistranda
Storhallaren
Straumfjorden i Hitra
Sula i Fosna
[Svellingen
Sørhitra
[Titran]
[Vadsøysund
Vinsternes

NB. Indklamrede steder bør fra fjernere steder pakkes til henholdsvis *Dovrebanen III* og *Bergen—Trondhjem.*

Nordmørs postekspedisjon.

S.

5620. »R. f. N.« 352 **Kristiansund** ✈*ma., to.* 8.0 *lø.* 9.0

Bruhagen (Kristvik), 5600
Flatsetsundet, 5600
Kvernes,
Gjemnes
Torvikbukt, 5596
5630. 3 Osmarka
} 5595 »R.N.« 351 *d*

*

[Bergsøy (Berge) (5595)]

Øydegard
5633. 2 Kanertraum

*

Kvalvåg i Nordm.
Hoem i Nordmør
Flemma

Gyl (Sandvik) 5635. ⟹ Torjulvågen
Tingvoll
5640. 4 Vågbø i Nordmør, 5680

*

Angvik
Rausand
Eidsøra
} 5645
[5500. Eidsvåg 5450, 5575]

*

Fjøseid, 5644
Jordalsgrend
Øksendal
Ålvundeid (Opdøl)
Sunndalsøra
5656. 6
Furugrenda
Elverhøi i Nordmør
Romfo
} 5655 3, når bil ikke går

Gjøra
Lønset
Olbu
Vognill
Opdal
} 5665 3, når bil ikke går

Dovrebanen, «R.N.» 8

N.

5680. »R. f. N.« 353 a.og b. **Kristiansund** ✈*ti. og fr.* 8.0 *lø.* 10.0

[Rensvik (Rena), 5596]
Årsund
[Kanestraum ⟹ Øydegard]
Halsanaustan
5684 3 Bårdset. *5730*

*

Torjulvågen, 5635 ⟹ Gyl *Nordm. V*
Bøfjorden (Skrøvsetviken)
Snekkvik
Årnes i Nordmør
Glærem

Surna, 5708 ➤ Stangvik
5705. 6
Skei i Nordmør,
Vindøla
Øvre-Surna
Rindal i Nordmør
Rindalsskogen
Storås
Svorkmo
➤ Løkken Verk
} 5707 4, når bil ikke går
} 5720 6 når bil ikke går
} 5880

*

Stangvik, 5708
Vågbø i Nordmør
5640. 4 Tingvoll, *5620*

*

Meisingset, 5644
Ålvundfjord (Røkkum)
Kvanne, 5708 ➤ Surna
Nordvikstranda
Svinvik brevhus)
Todalen

S.

Angvik
Eidsøra
Elverhøi i Nordmør
Fjøseid
[Flatsetsundet]
Flemma
Furugrenda
[Gjøra]
[Gyl]
Hoem i Nordmør
Jordalsgrend
Kvalvåg i Nordmør
[Osmarka]
Rausand
Romfo
Sunndalsøra
[Tingvoll]
[Torvikbukt]
Øksendal
Øydegard
Ålvundeid

N.

Bøfjorden
[Bårdset]
Glærem
Halsanaustan
[Kanestraum]
[Kvanne]
[Meisingset]
Nordvikstranda
[Skei i Nordmør]
Snekkv.
Stangvik
Surna
Todalen
[Torjulvågen]
[Vindøla]
[Vågbø i Nordmør]
[Øvre-Surna]
Ålvundfjord
Årnes i Nordmør
Årsund

Nordmør V.

Tømmervåg ⋙→ Fættten—Jægtevik—Golmen, t, + r. 8 km.; ↑ 2 g. uktl.: m., to. *fm.*

5732 ↑ t. + r. 18 km.; 2 g. uktl.: m., to. *nov.—febr.*
Leira i Nordmør., *Smøla*
✉ Fra Tøm.våg 11.⁰, fremme 13.⁰
» Leira 13.³⁰, — 15.³⁰

Bårdset Løvik—Sæter—Korsnes, t. + r, 18,5 km.; ↑ 2 g. uktl.: ti., f. *fm.*

Vågland I ⋙→ Liabø—Kletten—Taksnes—Strand, t. + r. 25 km.; ↑ 2 g. uktl.: m., to. *em.*
II ⋙→ Liabøtrø—Gjengsbø—Berten ✉ Sæter — 24 - ↑ 3 - — » » l. -

Vatsøyfjord I ⋙→ Hendsel—Kråknes—Hennen, t. + r. 14 km.; ↑ 2 g. uktl.: m., to. *fm.*
II ⋙→ Bratset—Gjestad — 12 - ↑ 2 - — » » -

Engjan
Valsøybotn } 5739 ↑ 8 km.; 1 g. uktl., når postskib ikke anløper Valsøybotn.

Engdal ⋙→ Gåsvikstrøen—Rokdal, t. + r. 12 km.; ↑ 2 g. uktl.: m., to., *em.*

Vinjeøra ⋙→ Vassli i Søvassdalen—Søvassli, t. + r.62 km.; ↑ 2 g. uktl.: m., to. *em.*

5745 ↑ 14 km. 1 g. uktl.: l. ¹⁹/₈—²²/₆
Kyrksæterøra
Ut-Trøndelag
✉ Fra Vinjeøra *md.*; fremme *em.*
» Kyrks.øra *em.* — *aft.*

Nordmør S.

Flatsetsundet (også med skib »RN« 351 c)
I ⋙→ Endeset—Kystvågen—Flatøy—Møst, t. + r. 11 km.; ↑ 2 g. uktl.: o,, l. *fm.*
II ⋙→ Flatsetøy—Frei—Elven—Or — 12 - ↑ 2 - — ti., f. -

Tøvikbukt (Også med skib »RN« 351 c)
5630 ↑ t. + r. 20 km.; 3 g. uktl.: m., to., l.
Haugbuen, Dalen
Osmarka
✉ Fra Tørvikbukt *fm.*; fremme *md.*
» Osmarka *mg.*; — ca. 9.⁰

Øydegard
5633 ↑ t. + r. 25 km.; 2 g. uktl.: ti., f,
Langset, Ulset, Gjengset, Grimstad, Liabu
Kanestraum, *Nordm. N.*
✉ Fra Øydegard *mg.*; fremme 10.⁰
» Kanestraum 11.⁰; — *em.*

Flemma ⋙→ Fagerli | Flamsæter—Blikås, t. + r. 20 km.; ↑ 2 g. uktl.: m., to. *fm.*

Gyl*)
5635 ↑ t. + r. 17 km., 2 g. uktl.: ti., f.
Torjulvågen, *Nordm. N.*
✉ Fra Gyl *mg.*; fremme ca. 10.⁰
» Torjulvåg ca. 11.⁰; — *em.*

Tingvoll*)
⋙→ { *a* Rimestad og Indre Stølen ↑ 1 g. uktl.: ti. *em.*
b Ormset, t. + r. 12,5 km. ↑ 3 - — m., to., l. -

5630 ↑ 5 km.; 2 g. uktl.: ti., f.
Vågebø i Nordmør
Nordmør N.
✉ Fra Tingvoll *em.*; i Vågebø *em.*
» Vågebø » i Tingvoll *aft.*

Angvik ⋙→ Brubakk—Katvik—Brakstad, t. + r. 11 km.; ↑ 2 g. uktl.: m., to. *fm.*

Eidsøra (Forbindelse med *Rosmdal N.* over Eidsvåg.)
⋙→ Fresvik, t. + r. 10 km.; ↑ 2 g. uktl.: m., to. *em.*

5645 ↑ t. + r. 18 km.; 1 g. uktl.: l.
Rausandhaug
Neverli—Bersås
Rausand
✉ Fra Eidsøra ca. 14.⁰; i Rausand *em.*
» Rausand *md.* i Eidsøra ca. kl. 13.⁰

Fjøseid
5644 ↑ t. + r. 22 km.: 1 g. uktl.: to.
Gjennem Hannemsbygden
Meisingset*), *Nordm N.*
✉ Fra Fjøseid ca 14.⁰; i Meisingset *em.*
» Meisings. *md.* i Fjøseid ca. 13.⁰

⋙→ Havdal gj. Hannemsbygden, t. + r. 24 km.; ↑ 2 g. uktl.: ti., f. *em.*

Øksendal ⋙→ Skrondal ✉ —Mosbøen—Brandstad, t. + r. 26 km.; ↑ 2 g. uktl.: m., to. *em.*

Ålvundeid*) ⋙→ Holtan—Valset, t. + r. 26 km.; 3 g. uktl.: m., t., l. *em.*

Sunndalsøra*) ⋙→ Opdal, se *Dovrebanen*

*) *Se næste side*

Nordmør

Kanëstraum
I ⟶ Kamsvåg–Vatn–Fløistad, t. + r. 12 km.; 2 g. uktl.: ti., f. *fm.*
II ⟶ S ndvik–Rakstang–Li — 16 - 2 - — » » -

5633 ⟶ Øydegard, *Nordm. S.*

Halsenaustan
I ⟶ Rø–Vullum–Indre Reitan, t. + r. 8 km.; 2 g. uktl.: ti., f. *fm.*
II ⟶ Åkvik–Hønsvik–Fjærvik — 15,5 - 2 - — » » »

5684 og t. + r. 18 km. 3 g. uktl.
Åsbø, Gjerstad, Kleivset | Fra Halsenaustan ti., f., l. *fm.*; i Bårdset ca. 11.0
» Bårdset » » » *md.*; i Halsen. *em.*

Bårdset, også *Nordm, V.*

Bøfjorden
I ⟶ Bø–Setheimsøra–Berget t. + r. 8 km.; 2 g. uktl.: ti., f. *md.*
II ⟶ Heggheimsnes–Setheimsdalen — 16 - 2 - — » » -

Snekkvik
⟶ Åsgård–Sjøheim–Gravvoll t. + r. 31 km.; 3 g. uktl.: s., t., f. *md.*

Glærem
I ⟶ Garte–Møkkeljord–Sjøflot, t. + r. 10 km.; 2 g. uktl.: ti., f. *em.*
II ⟶ Berve–Heggset — 13 - 2 - — » » -

Surna I ⟶ Sylte –Tellebø–Mogstad, t. + r. 24 km.; 2 g. uktl.: ti., f. *em.*
II ⟶ Åsen — 16 — 3 - — s. *fm.*, ti., f. *em.*

5705 »*RN*« *810 B* 72 km.; søkndgl.
Skei i Nordmør
Vindøla ⟶ Moyan–Svean–Gulla, t. + r. 16 km.; 2 g. uktl.: ti., f. *em.*
Øvre-Surna ⟶ Dalsegg-Dønheim, — 32 - 2 - — o., l. -
Rindal i Nordmør
I ⟶ Broset–Sunna Handelslag t. + r. 10 km.; 3 g. uktl.: t., t., l. *em.*
II ⟶ Grønlien — 12 - 2 - — o., l. -
III ⟶ Løfall–Røn–Håkonstad — 25 - 2 - — » » -
IV ⟶ Stomprød–Helgetun — 29 - 2 - — » » -

Rindalsskogen.
⟶ Grøtan–V. Gåsvatn–Perslien, t. + r. 29 km.; 2 g. uktl.: o., l. *em.*

Storås ⟶ Mjøen, t. + r. 13 km.; 3 g. uktl.: t., t., l. *em.*
Svorkmo | Fra Surna kl. 8.30; i Løkken Verk 12.0
Løkken Verk | » LøkkenVerk » 13.10; i Surna 16.30

NB.! Forbindelse med *Dovre'anen* over Medal–Berkåk
— » *Trondhjem* » Orkanger med bane og bil

Stangvik
Vågbø i Norden (*Nordm. S.* over Tingvoll)
⟶ Kringstad–Storset–Aksnes, t. + r. 12 km.; 2 g. uktl.: ti., f. *em.*

Meisingset (*Nordmør S.* over Fjøseid)
I ⟶ Sagen–Åsprong–Sandnes, t. + r. 17 km.; 3 g. uktl.: s. *fm.*, ti., f. *em.*
II ⟶ Havdal gj. Hauheimsbygda — 24 - 2 » — » » —

Ålvundfjord
⟶ Sesbø–Fuglvåg–Seljebø–Mulvik, t. + r. 17 km.; 2 g. uktl.: f. *em.*

Kvanne ⟶ Haugen–Lien, t. + r. 18 km.: 3 g. uktl.: s., t., f. *em.*

Todalen ⟶ Kvenset–Hala–Trudvang–Taløy, t. + r. 19 km.; 3 g. uktl.: s., t., f. *em.*

*) I tiden 15. juni—4. sept. Gyl–Sunndalsøra om Tingvoll og Ålvundeid
Fra Gyl m. (o.), to. kl. 13.30; i Sundalsøra kl. 16.15
» Sunndalsøra o., to., l. » 9.45; i Gyl » 12.30

Nordmør N.

Ut-Trøndelags postekspedisjon.

Trondhjem—Ut-Trøndelag.

5840

»R.f.N.« 362, *Stjørna-ruta*

Trondhjem ✯ *ma., ti., on. to. fr.* og *lø.* 15.0

Byfjorden:
- Stadsbygd (Røberg)
- Ingdalen i Fosna
- Selbekken (Lensvik)
- Størdalsbugen
- Rissa
- Selva
- Hasselvika

[Brekstad, **5790**] *Spk. III*

6395. 3 Uthaug.
6400. 3 (Ophaug (6397) Bjugn
6405. 3 Indre Bjugn
(Også 6390 Trhj.-Namsos)

Fevåg
Høybakken, 5860.
Revsneshagen
Husbysjøen
Stallvik,
Råkvåg

5820.

»R.f.N.« 366, *Halten-ruta.*

Trondhjem ✯ *ti.* og *fr.*. 23.45

(Også »R. f. N.« 365)
- Størdalsbugen
- Selva
- Beian
- Storfosna
- Nordbotn
- Knarrlagsund
- Fillfjord. (Ansnes)

5755*
- Heggåsen
- Hamarvik
- *Sistranda

5836, Inntian

Dyrvik
5837. 4 Uttian

5755*
- Svellingen
- Nord-Dyrøy
- Leirvik i Nord-Frøya

Gurvikdal

5755*
- Kverva
- Sula i Fosna
- Frøya, Ytre (Bogøy
- Vadsøysund

Gjæsingen
Sørburøy
Sauøy
Nordbuan
Halten

5770

»R.f.N.« 363, *Hemne-ruta*

Trondhjem ✯ *ti.* og *lø.* 3.0

Stadsbygd
Ingdalen i Fosna
Selbekken
Størdalsbugen
Rissa (også 5790, Sjøpostkontoret III)
Selva ← Selva, 5810
Hasselvika
Brekstad →

Mølenbukt, 5810 [→ Selva]
Stavøy
Imsterfjorden (Kongensvold)

Vingvågen

Hestvika også 5820 og 5790 Spk. III)
Sandstad,
Hemnskjel (5790, Spk. III)
Åstfjorden, (Vågan)
Åstfjorden, Indre (Mjønes)
Snillfjorden (Skorild)
Snillfjorden, Ytre (Volden)
Heimsjøen
Storoddan
Tannvikvågen
Krokstadøra
Kyrksæterøa [5745]
[5780. 2 Hellandsjøen, 5790]

(5745 2 Vinjeøra, 5730)

5820

»R.f.N.« 365, *Hitra-ruta.*

Trondhjem ✯ *ma.*2.0, *to.*2.0

Brekstad
(Også »R.f.N.« 366)
- Beian
- Storfosna
- Nordbotn
- Knarlagsund

Leksa
Hestvika (også 5770, 5790)
Fjellværøy
Tranvikan i Fosna
Fillan
Fillfjorden (Ansnes)
Barmanfjorden (Vikan)
Også »R. f. N.« 336)
Heggåsen (**Også »R.f.N.« 336**)
Melandsjø 5755
5835. 2 Straumfjorden i Hitra

Dolmøy (Kjerringvåg)
Hamarvik (Også «R.f.N.» 369)

5755*
- Flatvalsundet
- Storhallaren
- Bustvika

Titran
Monsøy
Hestnes

5755*
- Grefsnesvågen
- Kvenvær →→ Gjøsø brevh.
- Kvenvær, Ytre (Risøysund)

---

* 5755. «R. f. N.» 349, over *Nordmør F.*

Ut-Trøndelag.

Barmanfjorden
Beian
[Bustvika]
*Bjugn
*Brekstad
Dolmøy
Dyrvik
Fevåg
Fillan
Fillfjorden
Fjellværøy
Flatvalsundet
Frøya, Ytre
Gjæsingen
[Grefsnesvågen]
Gurvikdal
Halten
[Hamarvik]
*Hasselvika
[Heggåsen]
Heimsjøen
*Hemnskjel
Hestnes
*Hestvika
Husbysjøen
Høybakken
Imsterfjorden
*Indre Bjugn
Ingdalen i Fosna
[Inntian]
Knarrlagsund
Krokstadøra
(Kvenvær)
(Kvenvær Ytre)
[Kverva]
Kvrksæterøra
Leksa
[Leirvik i Nord-Frøy
[Melandsjø]
Monsøy
Mølnbukt
Nordbotn
Nordbuan
[Nord-Dyrøy]
*Ophaug
Revsneshagen
*Rissa
Råkvåg
Sandstad
Sauøy
Selbekken
Selva
[Sistranda]
Snillfjorden
Snillfjorden, Ytre
Stadsbygd
Stallvik
Stavøy
Storfosna
[Storhallaren]
Storoddan
[Straumfjord. i Hitra]
Stordalsbugen
[Sula i Fosna]
(Svellingen)
Sørburøy
Tannvikvågen
[Titran]
Tranvikan i Fosna
Uttian
*Uthaug
(Vadsøysund)
Vingvågen
Åstfjorden
Åstfjorden, Indre

NB. Innklamrede steder sendes også med Nordmør F.
* Også over Sjøpostkontor III

Sjøpostkontoret III.

Trondhjem—Kristiansund
5790. »R. f. N.« 351 *a*

Trondhjem ✯ *sø., on., to., fr.* 9.0

Rissa [Kvithyl.], Hasselvika, Brekstad } også *Ut-Trøndelag*
6395. 3 Uthaug, 6390, *Trondhjem-Namsos*
6400. 4 Ophaug (6397) Bjugn, 6390, *Trondhjem—Namsos*
6405. 3 Bjugn, Indre. 5860
Hestvika (Børøysund), Hemnskjel } Også 5770, *Ut-Trøndel.*
Magerøy
Hellandsjøen (5780 ➤ Kyrksæterøra, *5770*
Innhitra (Havn),
Laksåvik
Kjørsvikbugen (Kjørsvikbukt)
Dromnessundet (Rognan)
Vidhalsen
Årvågsfjord (Stemshaug)
Eidestranda,
[Lesund i Nordm. (Svinvik) 5755, Nordm. F
Aure, 5730, Lurvik i Nordmør, } 5795 2.
Engjan i Nordmør, } 5730 Nordm. V.
Kyrhaug
Edøy

Kristiansund
5758 »R.N.« 351 *b* dagl.
Batnfjordsøra
5355. 7
Furset, Hjellset, Molde { 5420. 3 Strande i Romsd. 5415
5424. 3 Kleive. 5435.
➤ Åndalsnes-ruten

Aure
*Batnfjordsøra
Dromnessundet
Edøy
Eidestranda
[Engjan i Nordm.
*Furset
Hellandsjøen
Innhitra
*Hjellset
Kjørsvikbugen
*Kleive
Kvrhaug
Laksåvik
Lurvik i Nordmør
Magerøy
[Ophaug]
*Strande i Romsd
Vidhalsen
Årvågsfjord

---

* Pakkes **kun** i *sydgående retning* (via em og Kr.sund) til *Sjøpostk. III.*

Supplement.

Ut-Trøndelag.

Stadsbygd I ⋙→ Børsting ✉, t. + r. 27 km.; 🚶 3 g. uktl.: t., t., l. *fm.*
II ⋙→ Kvernviken — 22 — 🚶 3 » — m., o., f. —

*

Ingdalen ⋙→ Bjørnbet ✉—Geiten, t. + r. 16 km.; 🚶 2 g. uktl.: o., l. *em.*

*

Selbekkan ⋙→ Singstad, t. + r. 14 km.; 🚶 3 g. uktl.: s., o., f. *fm.*

*

Rissa I ⋙→ rundt Batten, t. + r. 29 km.; 🚶 3 g. uktl.: m., o., f. *fm.*
II ⋙→ Foss — 21 — 🚶 3 » — —»— —
⋙→ Skaugdalen ✉ - 36 — 🚶 3 » — —»— —

*

Hasselvika ⋙→ Hårberg, t. + r. 9 km.; 🚶 3 g. uktl.: t., t., l. *fm.*

*

Brekstad, også sjøpostk. III (og Trondhj.—Namsos)
⋙→ Brubakken—Vik—Vangenstein, t. + r. 16 km.; 🚶 søkndgl. *fm.*

*

Stalvik ⋙→ Varghiet, t. + r. 16 km.; 🚶 2 g. uktl.: s., o. *em.*

*

Sistranda
5836 🚤 8 km.; 2 g. uktl.: o., l.
Inntian

✉ Fra Sistranda *em.*; fremme *em.*
» Inntian *mg.*; — *fm.*

*

Dyrvik
5837 🚤 6 km.; 4 g. uktl.: s., t., t.. f.
Uttian

✉ Fra Dyrvik *fm.*; fremme *fm.*
» Uttian *mg.*; — *mg.*

*

Kyrksæterøra, forbindelse med *Nordmør V* over Vinjeøra.
I ⋙→ Kjønsvik t. + r. 18 km.; 🚶 2 g. uktl.: ti. *mg.*, f. *aft.*
II ⋙→ Holden—Aspli — 25 — 🚶 2 » — o., f. *mg.*
III ⋙→ Eidsfoss—Likroken — 28 — 🚶 2 » — ti. l. —
IV ⋙→ Hemneskogen ✉—Hellandsjø, se *Sjøpostk. III*

*

Melandsjø
5835 🚶 (🐎) 16 km.; 2 g. uktl.: ti., o.
Straumfjorden i Hitra

✉ Fra Melandsjø *em.*; fremme *em.*
» Straumfjord *mg.*; — *md.*

*

Storhallaren ⋙→ Fillingsnes, t. + r. 12 km.; 🚶 2 g. uktl.: ti., f. *fm.*

Sjøpostkontoret nr. III.

Hellandsjøen
5780 🚗 t. + r. 46 km.; 2 g. uktl.: o. f.
Hemneskogen ✉
Kirksæterøra 🚤 *Ut-Trøndelag*

✉ Fra Hellandsjø *fm.*; fremme *md.*
» Kyrksæterøra *mg.*; — *mg.*

*

Laksåvik ⋙→ Hattevik ✉ t. + r: 23 km.; 🚶 1 g. uktl.: o. *em.*

*

Årvågsfjord ⋙→ Hje.en—Bak—Sjøli—Fevelen, t. + r. 20 km.; 🚶 2 g. uktl.: s., to. *em.*

*

Aure I ⋙→ Bjøringen—Torset—Tevik—Vik, t. + r. 22 km.; 🚶 1 g. uktl.: ti. *fm.*
II ⋙→ } 5795, t. + r. 20 km. 🚶 2 g. uktl.: ti. *fm.*, to. *em.*
Lurvik i Nordmør } om Ertvåg, Giset og Sletten i Mjosundet.

Trondhjem

Landpostbud søkndgl. *mg.* (kl. 9^{30}) til I Tempe, II Tyholt.
III Leangen og Lade (til IV Byåsen, se nr. 6080)

6080 t. + r. 18 km.; søkndgl.
Over Byåsan
Ugla
Selsbakk St., *Dovrebanen.*

✉ Fra Trondhjem kl. 9.^{30}; i Ugle *fm.*
» Ugla *em.* i Trondhj kl. 16.^{0}

6090 t. + r. 16 km., 4 g. uktl.: m., o., f.. l.
Moholtan
Jonsvatnet

✉ Fra Trondhjem kl. 10.^{0}; fremme *md.*
» Jonsvatnet *mg.* — »

6092 37 km.; søkndgl.
Nidarvoll
Bjørkmyr
Bratsberg i Strinda

✉ Fra Trondhjem *fm.*; i Klæbu *fm.*
» Klæbu *mg.*; i Trondhjem *mg.*

⟶ Digre—Brurok—Fjermstad—Hamar, t. + r. 24 km ; t 2 g. uktl.: t., t., 12.^{0}

Klæbu I ⟶ Stigen—Brøttem ✉ —Osen, t. + r. 22 km.; t 4 g. uktl.: m., t., t., l. kl. 12.^{0}
II ⟶ Aune—Ulset ✉ Rønningen, — 12 » t 3 » — t., t., l. » »

5870 »*Orkedølen*« ✉ 5 g. uktl.: m., t., t., f. l.; fra Trondhj. kl. 16.^{0}
Geitastrand (Opstad)
I ⟶ Kjøren ✉ t. + r. 16 km.; t 3 g. uktl.: t., t., l. kl. 12.^{0}
II ⟶ Almli steinbrudd — 14 » t 3 » — » » » *fm.*

5920 »*Galos*« »*RN*« *361 a,* ✉ søkndgl. kl. 15.^{0}
Bosberg (Byberg)
I Bergs meieri ✉ t. + r. 9 km.; t søkndgl. *em.*
II Onsøyen meieri—Flak — 16 » t 3 g. uktl.: t., t., l. *em.*
III Varset—Langørgen—Haugran — 18 » t søkndgl. kl. 12.^{0}
Steinshylla ✉ ⟶ Byneset

5915 »RN« 812, 45 km.
Buvika ⟶ Lerådalen—Lereggen meieri ✉ t. + r. 14 km.; t 3 g. uktl.: t., t., l. kl. 9.^{30}
Børsa
5940 15 km.; Søkndgl.
Eggkleiva
Svorkland
Børseskogn

✉ Fra Børsa *fm.*; i Børseskogn *md.*
» Børsesk. 9.^{30}; i Børsa *fm.*

⟶ Ro—Lefstad—Råbygda, t. + r. 7 km.; t 3 g. uktl.: t., t., l. kl. 14.^{0}

Viggja
Thamshamn
5850 »*RN*« *13,* 25 km.
Orkanger ⟶ Øien, t. + r. 10 km.; t søkndgl. kl. 12.^{0}
5882 t 6 km.; søkndgl.
Gjølme

✉ Fra Orkanger 12.^{0}; i Gjølme 13.^{0}
» Gjølme 10.^{30}; i Orkang. 11.^{15}

Bårdshaug stoppested
Follo
Fannrem
⟶ Eide i Svorkbygda ✉ t. + r. 26 km.; t 2 g. uktl.: o., l. kl. 13.^{0}
⟶ Søvassei ✉ — 20 » t 1 » — ti. *fm.*
⟶ Svorkmo t. + r. 30 km.; t søkndgl. kl. 13.^{0}; fra Svorkmo kl. 16.^{0}
5860 t t. + r. 13 km.; 3 g. uktl.: t„ t., l.
Solberghaugan

✉ Fra Fannrem 13.^{0}; fr. 15.^{0}
» Solbergh. 10.^{0}; » 11.^{30}

⟶ Asbjørnletet ✉, Dørdal ✉ t. + r. 27 km.; t 3 g. uktl.: t., t, l. *fm.*

Solbusøy
Svorkmo—Fannrem, se ovenfor
⟶ Bratli skole ✉, Aunna ✉, Hostoen ✉ t. + r. 28 km.; t 3 g. uktl.: t., t., l. *em.*

Trondhjem forts. næste side

Trondhjem

5915 , forts. av ruten (Trondhjem —) Orkanger—Berkåk

Løkken Verk

⟶ Bjørneli, t. + r. 10 km.; søkndgl. *em.*

5705 »RN.« 813 ⟶ *Nordmør N.* over Surna

5908 »RN« 811, 51 k.m søkndgl.

Medal

5905 8 km. søkndgl.

Kvamsgjerdet

Fra Medal 16.0; fremme 16.30
» Kvamsgj. 14.50; — 15.20

Jerpstad
Grindal
Rennebu
Stamnan

Fra Løkken Verk 15.10; i Berkåk 17.40
» Berkåk 10.0; i Løkken V. 12.30

Berkåk, *Dovrebanen*

*

6100 *»RN« 374, Innherad*

Vanvikan ⟶ Balstad—Roten—L. Kråkmo, t. + r. 34 km.; 3 g. uktl.: ti., f. *mg.*

Hindrem

Frosta (Holmberget) ⟶ Tautra-øya

I ⟶ Leim—Kvammen Fånes t. + r. 33 km.; 5 g. uktl.: t., o., t., f., l. *fm.*
II ⟶ Galtvik—Haugan—Nygård — 7 - 5 » — t., o., t., l. »
III ⟶ Nidarheim—Viken—Juberg — 8 - 5 » — m., t., o., t., l. »

*

Leksv ik

I ⟶ Myran—Aune—Veiskift, t. + r. 24 km.; 3 g. uktl.: t., t., l. *fm.*
II ⟶ Hamarberg—Nordre Hovin — 25 - 3 » — » » » —

*

Saltvikhamn, Naust, Ytterøy (Hokstad)

Levanger, Levangerbanen

Mosvik, Vangshylla

Venneshamn

Vestvik—Tua (d./st.s.) s. d.

6126 5 km.; 5 g. uktl. i forb. m/ postskib
6127 25 - ; 1 » — , når Trongsundet kun har ett uktl. anl.

Trongsundet
Verrabotn

6128 10 km.; 1 g. uktl.: o.

Verrstranda (Skjelstad)

Tua ⟶ Gotvassli—Sandseter—Selen—Kuven, t. + r. 44 km.; 1 g. uktl.: m.

6124 — Tua 1 g. uktl. forb. med Foldafoss *eller* Vestvik, når Tua kun har ett uktl. anløp

Foldafoss

Kirkenesvågen

Steinkjer, Levangerbanen

Vadaneset

Malm ⟶ Steinkjer over Sprova; 3 g. uktl. Se Steinkjer.

*

Trondhjem utgående [transit] Navn	Utveksler med:	Navn	Utveksler med:
Bjørkmyr	Trondhjem	**Nidarvoll**	Trondhjem
Bosberg		**Saltvikhamn**	Trondhjem og Levangerbanen
Bratsberg i Strinda		**Selsbakk st.**	Trondhjem og Dovrebanen II b.
Byneset			
Foldafoss	Trondhjem og Levangerbanen	**Trongsundet**	Trondhjem og Levangerbanen
Frosta		**Tua**	
Geitastrand	Trondhjem	**Ugla**	Trondhjem
Hindrem	Trondhjem og Levangerbanen	**Vadaneset**	
Jonsvatnet	Trondhjem	**Vangshylla**	
Klæbu		**Vanvikan**	
Leksvik	Trondhjem og Levangerbanen	**Venneshamn**	Trondhjem og Levangerbanen
Malm		**Verrabotn**	
Moholtan	Trondhjem	**Verrastranda**	
Mosvik	Trondhjem og Levangerbanen	**Vestvik**	
Naust		**Ytterøy**	

Postekspedisjonen Trondhjem—Namsos.

6390, »R. f. N.« 376

Trondhjem ☆ *sø.* 0.⁰, *ti.* 2.⁰, fr. 2.⁰

Garten i Fosna.
Uthaug 6395 ⟹ Brekstad ⟹ Ophaug
Bjugn (Ervik) 6400 } 6405 🚶 2
Bjugn, Indre (Stranden) 5860 }
Tarva
Nes i Fosna (Hellem)
Oksvoll } 6410* 🚶 1
Vallersund }
Lysøysundet
Lauvøy i Fosna
Eidem } 6420* 2 (4)
Å i Fosna (Monstad) }
6425 2 By i Fosna
*
Tørhogg (Ratviken)
Linesøya i Fosna
Stoksund
Revsnes i Fosna
Vorpstranda
Kiran
Sør-Kråkøy } 6447*
Nesvalen } 1
Ansteinsundet }
Roan
Sumstad
Straum i Fosna } 6452+ 1
Hofstad } 6450 1
Bessaker }
Vikebukt i Fosna brevh.
Yttervåg
Steinsdalen (Osen) } 6455+ 2. to., l.
Sandviksberget
Vingsand
Sætervik (Sæter)
Hasvåg i Flatanger
Opland (Jøssund) } 6465 1
Sør-Flatanger (Vik) }
Einvika
Lauvsnes
Bjørøya
Utvorda
Skorstad
Nord-Statland
[Bangsund, 6310, 6475]
Namsos (6310 ⟹ Levangerbn.)

Ansteinsundet
Bessaker
Bjørøya
By i Fosna
Eidem
Einvika
Hasvåg i Flatanger
Hofstad
Garten i Fosna
Kiran
Lauvsnes
Lauvøy i Fosna
Linesøya i Fosna
Lysøysundet
Nes i Fosna
Nesvalen
Nord-Statland
Opland
Oksvoll
Revsnes i Fosna
Roan
Sandviksberget
Skorstad
Straum i Fosna
Steinsdalen
Stoksund
Sumstad
Sætervik
Sør-Flatanger
Sør-Kråkøy
Tarva
Tørhogg
Utvorda
Vallersund
Vingsand
Vorpstranda
Yttervåg
Å i Fosna

*) Ifølge rute-cirkulærer fra postmesteren i Trondhjem.

Supplemment

Vallersund ⟹ Jøssund—Fauskan ✉ Sundset, t. + r. 29 km.; 🚶 2 g. uktl.: o., f. *fm.*
*

Lysøysundet ⟹ Fagereng—Vikan—Assurøy, t. + r. 28 km.; 🚶 2 g. uktl.: ti., f. *fm.*
*

Å i Fosna
I ⟹ Mælan—Arnevik—Finset—Braset, t. + r. 24 km.; 🚶 1 g. uktl.: o.
II ⟹ Skaset—Dolmset—Monstad Hand. — 26 - 🚶 2 - — m., ti.
III ⟹ Måmyr i Norddalen — 44 - 🚶 1 - — m.

6425 15 km.; 2 g. uktl.: o., l.

By i Fosna I ⟹ Moan—Farfot—Skjern ✉ t. + r. 18 km.; 2 g. uktl.; m., to.
II ⟹ Staven—Uggedal—Norvall — 20 - 2 - — „ „
*

Revsnes i Fosna
⟹ L Lundfjord—Stagalien—Herfjord ✉ t. + r. 22 km.; 🚶 2 g. uktl. ti. f.
*

Steinsdalen
⟹ Fuglemo—Engan—Åsegg—Hestmoen, t. + r. 28 km.; 🚶 2. g. uktl.
*

Namdalens postekspedisjon

F.

Namsos—Folla.

6550 »R. f. N.« 381

Namsos. ✱ *ti.* 6.0, *fr.* 6.0

Vemundvik (Alhusstrand)

Survik i Namdalen, Fosslandsosen } også V., 6590

Elvalandet
Jønnvika
Seierstad
Salsnes (Mo).
[Abelvær, også V.]
Lund
Galtneset
Salsbruket (Oplø)
Strand i Namdalen, 6607
Buøy
Kolvereid
Nord-Krekling
Årfor
Sjølstad (Åbogen).
Foldereid
Teplingan
Kongsmoen (6498 ⟹ Ø. Hølandet)

[Abelvær]
Buøy
Elvalandet
Foldereid
[Fosslandsosen]
Galtneset
Jønnvika
Kolvereid
Kongsmoen
Lund
Nord-Krekling
Salsnes
Salsbruket
Seierstad
Sjølstad
Strand i Namdalen
[Survik i Namdalen]
Teplingan
Vemundvik
Årfor

V. (og L.)

6590.
Vikna-ruten
»R. f. N.« 383 a.

Namsos ✱

6617.
Leka-ruten
»R. f. N.« 383 b.

Namsos ✱ {

»Rørvik—Namsos«

Survik i Namdalen (også F)
Fosslandsosen, også F
Faksdal
Abelvær
Nærøysteine
Nærøy, Indre (Varø) 6607.
Ottersøy
Rørvik, også *Nordl.*
Måneset

Ofstad i Namdalen, Gardstad, 6614, Austafjord, 6613 } 6610 ⟹ Rørvik
Bergsnov, 6614, Karstenøy } 6615
Nordøyan i Namdalen, Vansøy i Namdalen } 6602
Sørgjæslingan (6602) Bondøy brevh.
Kvaløy i Namdalen
Hatland Øvereng brevh.
Ramstadlandet
Valøya i Namdalen, 6613
Borgund i Namdalen, Frelsøy } 6616.
Lauvøyvågen

Risvær i Namd.
Rødseidet
Søreitran
Naustbukta
Fjølvika
Høykholm i Namdalen
Selliset
Gutvik
Leka
Solsem
Leknesbukta, Frøvik brevh. } også Søndre Helgei.
Sør-Horsfjord, Sømlivalen brevh. } også Søndre Helgei.

V. (og L.)

Abelvær
Austafjord
Bergsnov
Borgund i Namdalen
Faksdal
Fosslandsosen
Fjølvika
Frelsøy
Gardstad
Gutvik
Hatland
Høykholm i Namdal
Karstenøy
Kvaløy i Namdalen
Leka
[Leknesbukta]
Lauvøyvågen
Måneset
Naustbukta
[Nord-Horsfjord]
Nordøyan i Namd.
Nærøy, Indre
Nærøysteine
Ofstad i Namd.
Ottersøy
Ramstadlandet
Risvær i Namd.
Rødseidet
Selliset
Solsem
Survik i Namdalen
Søreitran
Sørgjæslingan
[Sør-Horsfjord]
Valøya i Namd.
Vansøy i Namdalen
[Vendesund]

Supplement.

Vemundvik ⋙→ Ytterby—Leirvik—Fossviken, t. + r. 48 km.; 🚶 2 g. uktl.: m., f. *fm.*

Strand i Namd. ⋙→ Laugen—Litleval—Tovland, t. + r. 16 km.; 🚶 3 g. uktl.: m., o., f. *em.*

NB.! Også i iorb. med *Indre Nærøy* ved landpostb. (s. d.)

Kolvereid ⋙→ Horveid—Nakling—Mulstad, t. + r. 17 km.; 🚶 2 g. uktl.: m., f. *em.*

Fosslandsosen I ⋙→ Finnanger—Aglen—Jeviken, t. + r. 48 km.; 🚶 2 g. uktl.: ti., f. *fm.*
II ⋙→ Sandvik om Otterøy—Hemnes — 36 » 🚶 3 » — m., o., f. -
⋙→ Hovik ✉ 3 - 🚶 2 » — m., f. *md.*

Faksdal ⋙→ Letvik—Duun—Hov—Bragstad—Tranås, t. + r. 28 km.; 🚶 2 g. uktl.: o., l. *mg.*

Indre Nærøy ⋙→ Fikkan—Våg—Lundring—Sandnes, t. + r. 52 km.; 🚶 3 g. uktl.: t., t., l. 13.⁰

6607 🚶 t. + r. 34 km.; 3 g. uktl.: m., t., l.
Varøystranda, Storeval, Dyreneset
✉ Fra I. Nærø kl. 9.⁰; i Strand 11.⁰
» Strand » 19.⁰; i I. Nærø 14.⁰

Strand i Namdal, *dir.* anl. *Namd. F.*

Rørvik

⋙→ Hestvik—Garmannvik—Torstad, t. + r. 37 km.; 🚶 2 g. uktl.: m., to. *fm.*

Ofstad i Namdal
6611 🚶 t. + r. 39 km.; 3 g. uktl.: m., o., f.
Frereng—Vikestad—Lødding—Vangsfjord
✉ Fra Rørvik kl. 8.⁰; i Ofstad 16.⁰
» Ofstad » 16.⁰; i Rørvik 18.⁰
⋙→ *Røyrvik*

Austafjord
6610 🚶 t. + r. 58 km.; 1 g. uktl.: to.
Ryum—Åkvik—Dekkerhus—Evenstad
✉ Fra Rørvik kl. 8.³⁰; i Anstafjord 16.⁰
» Austafjord » 16.³⁰; i Rørvik 23.⁰

Ofstad, Garstad } Også *dir.* anløp
⋙→ *Rørvik*

6613 🚶 t. + r. 22 km.; 1 g. uktl.: o.
Litlesul—Ulsund
Valøya i Namdal, også *dir.* anl.
✉ Fra Austafjord kl. 10.⁰; i Valøya kl. 13.⁰
» Valøya » 13.⁰; i Austafj. » 15.³⁰

Vansøy i Namdal
6601 🚶 10 km. 1 g. uktl.
Nordøyan i Namd., også *dir.* anl.
✉ Fra Vansøy s. kl. 9.³⁰; i Nordøyan 10.⁰
» Nordøyan f. » 6.⁰; i Vansøy 6.³⁰

Garstad
6614 🚶 8 km.; 1 g. uktl.: f.
Bergsnov
6615 🚶 7 km.; 1 g. uktl.: fl.
Vågsvåg
Karstenøy, også *dir.* an-
✉ Fra Garstad kl. 14.⁰; i Bergsnov 16.⁰
» Bergsnov » 16.⁰; i Garstad 18.⁰
✉ Fra Bergnov kl. 16.⁰; i Karstenøy 17.³⁰
» Karstenøy » 14.³⁰; i Bergsnov 16.⁰

Borgund i Namdalen
6616 🚶 11 km.; 1 g. uktl.: m.
Frelsøy, også *dir.* anl.
✉ Fra Borgund kl. 13.⁰; i Frelsøy 16.⁰
» Frelsøy » 10.⁰; i Borgund 13.⁰

Månset ⋙→ Bogen—Lia—Faldet—Fjær, t. + r. 54 km.; 🚶 2 g. uktl.: m., f.

Solsem ⋙→ Gjerdet—Aune—Engan—Steine, t. + r. 36 km.; 🚶 1 g. uktl.: m.

Leka ⋙→ Husby—Frøvik ✉ —Haug, t. + r. 36 km.; 🚶 2 g. uktl.: m., f.

6620 🚶 28 km.; 1 g. uktl.: m.
Leknesbukta, også *dir.* anl. og *Helg S.*.
Skråven, Haug
✉ Fra Leka kl. 16.³⁰; i Leknesb. } *em.*
» Leknesbukta } *fm.* [i Haug] } *md.*
[» Haug } i Leka }

Nordlands postekspedisjon.

(Trondhjem—Kirkenes)

4535 »R. f. N.« 227

Bergen-Trondhjem

Bergen
Florø
Målay
Ålesund
Molde
Kristiansund
Trondhjem

Trondhjem ✯ { *sø.* 10.30, *m.* „, *on.* „, *to.* „, *fr.* „, *lø.* „ } ⟹ Kirkenes

»R. f. N.« 220 a: *ti.* 12.0 ⟹ Narvik
»R. f. N.« 220 b: ✉ *to.* 12.0 ⟹ Bodø

Namsos
Abelvær
Rørvik
6610. Ofstad i Namd.
Gardstad
6615. Bergsnov
Karstenøy
*
Austafjord
*

Også Namdalen V., 6590

Fortsættelse næste spalte.

»R. f. N.« 390, Bindalen

Skjelsviksjøen
Fiskerosen
Risøy i Helgeland
Åbygda (Heimen)
Årsandøy
Terråk
Hildringen brevh.
Øksningøy
Berg i Helgeland
Hellstadløkka
Kalsvik rrevh.
Tosenfjorden, 6660 ⟹ Hommelstø
Borkamo brevh.
Tosbotnet
Bindalseidet (Kalvik)
Skotnes
Hongset, 6684 ⟹ Hommelstø
Hombørnes [6642 ⟹ Bø]
Holm i Helgeland
Sklinna
Hortavær
Nord-Horsfjord
Gårdsæter
Sør-Horsfjord } Også i Namd. V. (L).
Leknesbukta }
Vendesund
Sandvåg
Vik i Helgeland
Horsvær brevh.
Sømnes
6638. 🚂 3
Bø i Helgeland [6642 ⟹ Holmbornes]
*

Brønnøysund
6674. 🚂 3 Skillebotn, (også dir.)
*

»R. f. N.« 391. Velfj. og Vega

Ylvingen
Rørøy i Helgeland
Vikasjøen
Bremsteinen
Igerøy
Veigsteinen
Tåvær
Kilvær i Helgel.
Skogsholmen
Kirkøy
Hysværøyan
Mudvær brevh.
Skjærvær —
Sundsvoll i Helgel.
Hesstun
Forvik i Helgeland, (også Mid-Helgeland)
Høyholm
Sæterlandet
Sildkoven
Storbørja
Nevernes
Sangfjorden brevh.
Hommelstø, 6684 ⟹ Hongset
6660. 🚂 Sausvatn
1 (2) Tosenfjorden
*

Sør-Helgelands postekspedisjon { 6630 »R.f.N.« 390, Brønnøy-Bindalen ✯ / 6680 — 391, Brønnøy-Velfj. og Vega ✯

Tro (Rødøvågen)
Tjøtta [Tjotta]
Rosøy brevh.
Sør-Offersøy
Mindland
Forvik i Helgeland } Også S.Helgel.
Visten (Ausa)
Aursletta
Visthus
Stokkasjøen
Husvika
Bærøyvågen
Hamnesvalen
Vestvågan
Sundøy i Helgel.
Sørnes
[Halsøy i Vefsn 6729]
Holandsvika
6716. 2 Drevja
6717. 2 Drevvatnet
Elsfjorden
6725, *6830*
*

Mosjøen
Hellesvik
Kviting
Leirfjord
Alstahaug (Søvik)
Sandnessjøen } D.
Austbø i Helgel. (6772)
Lauvøy i Helgel.
Herøyholmen
Tenna i Helgel.
Meisfjord i Helgel. } Tr.
Krokvika
Kopardal (også Helg. D.
Fagervika
Alsøyvåg (også Helg. D.
Låvong
Bardal
Hemnesberget
6840. 3 Bjerka i Helgel., 6841
Solhaugstranda 6725, 6842
Korgen
6844. 3 Leirskar
*
6845. 2 Bleikvasslia
*
Vallabotn (6840 og 41)
Elsfjorden (6725, 6717, *6820*)
Finneidfjord (6840)
Forsenget

Mo
Ytteren i Helgel
Båsmoen
Utskarpen
Straumholmen

Nesna
Saura
Horn
Vikholmen
Øbø
Sjona
Nord-Sjona
Røytvik
Aldra
Kvina
Konsvik i Helgeland
Kvarøy, Indre (6885, 6900)

V.

R.

Tr.

Blomsøy, 6772
Skotsvær } 6778
Skålvær }
Lånan brevh. *
Brasøy
Husvær } 6790
Sandvær i Helg }
Seløy i Helg.
Øksningan
Åkvik i Helg.
Sandsundvær
Skibbåtsvær
Øyvågen
Skaga i Helg.
Nordvika i Helg
Stavseng
Slapøy
Åsvær
Torsvikvågen
Store Vandved,
Nordøyvågen
Bjørn i Helg.
Husby
Glein

D

Mid-Helgelands postekspedisjon.
6710. »R.N.« 396. ndnessjøen — *Vefsen* (V)
6820. —«— 395. — *Rønnan* (R)
6760. —«— 394. — *Dønna* (D)
6880. —«— 397. — *Træna* (Tr)

Lurøy, 6885 } *
Nord-Solvær }
Sleneset * } Nordnesøy, Stor-Selsøy, Valvær, Myken } Nord-Helgeland
Bratland
Lovund *
Sørnesøy
Selvær } *
Træna }

* I fisketien også Nord-Helgeland.

Nord-Helgelands postekspedisjon.
6900. »R. f. N.« 400 — Bodø — Nordre Helgel.

Tonnes i Helgeland } Pakkes til *Nordland*. C. 52/1915, 8/1919.
Selsøyvik } Nordnesøy, Stor-Selsøy, Valvær, Myken
Gjerøy
Øresvik
Sørfjorden i Helg. (Oldervik)
Melfjordbotn
Hanvikhaugen (Nordfj.nes)
Jektvik
Rødøy
Tjongsfjorden (Kila)
Vågaholmen brevh.
Bolga i Helgel.
Åmøyhamn
Ågskardet
Holandsfjorden (Holand)
Halsa i Helgeland
Bjærangfjord (Breivik)
Engavågen
Grønøy

forts. næste side.

G rønøy, forts. fra forr. side.
Meløy (Meløsjøen)
Vassdalsvik
Glomfjord
Neverdal
Ørnes
Reipå
Støtt
Storvik
Forstranda
Sør-Finnset
Inndyr } 6905
Sund i Salten }
Kvarsnes i Salten, *6920*]
Lekanger i Salten
Sør-Arnøy
Nord-Arnøy
Fleinvær

Nord-Helgelands postekspedisjon.

6900. »R. f. N.« 400 — Bodø—Nordre Helgeland.

Bodø → **Bodø**

Tvervik
6923. 2 Beiarn

Alsvik
Skånland i Salten
Finnsetodden
Nygårdsjøen (Nygård)
Røssnes i Salten
Kvarsnes i Salten (6900)
Beiarn, Ytre (Øines)
Kjelling
Framnes
Valnes i Bodin

Beiran-ruten

Salten B. »R. f. N.« 406

6950. Valosen, Tverlandet } (6945)

Helligvær (Sørvær)
Givær

Bodø-værene.

»R. f. N.« 402

[Valosen, [Tverlandet } 6950, lpb. fra Bodø]
Straumen i Bodin
Tuv i Salten
Valnesfjord (Stemland), 6961
Skjerstad
Sandkollen
Misvær
Venset, 6961
Breivik i Salten
Fauske
Finneid
3 Sjønstå
Sulitjelma
6978. Jakobsbakken*)
Leivset
Saltdal (Rognan)
6984. 3 Drageid
Vensmoen Sanatorium
Russånes i Salten

*) Nedlagt midlertidig.

Saltens postekspedisjon S

6945. »R. f. N.« 407

Segelstein } 6940
Nordfold }
Bjørsvik i Nordfold brevh.
Hopvatnet
Vinknes
Movik brevh.
Mørsvikbotn
Tårnvik
Styrkesnes
Røsvik i Salten
Djupvik i Salten
Helland brevh.
Megården
Kalvik i Salten
Engan i Salten
Kvarv i Salten
Mistfjorden (Festvåg)
Kjerringøy (6920)
(forts. næste side)

Folden-ruten

Salten F. »R. f. N.« 404

Saltens postekspedisjon. N. 7000. »R. f. N.« 409

Nord-ruten Bodø—Ofoten—Lofoten.

Kjerringøy
(Forts. fra forr. spalte)
Leines } → Leinesfjord
Grøtøy }
Våg (7017)
Bogøy } 7014
Dyping }
Skagstad (7017)
Straumfjord i Salten
Klingenberg
Innhavet
Tømmerneset
Skutvik
Skrova)
Buvåg
Tranøy
Hamarøy (Presteidet)
Sørkil
Korsnes
Skjellesvik brevh.
Skarberget
Stefjorden
Hundholmen
Kjøpsvik
Hulløyhamn
Kjerrvika
Leirelv brevh.
Drag i Salten
Forså i Tysfjord
Skarstad brevh.
Revelsøy
7035. 2 Forså i Eljord

Ofotfjorden over Sverige

Russhaugen
Ramsund
Tårstad
Kjeldebotn
Liland
Bogen i Ofoten
Lenvik i Ofoten brevh.
Botn i Ofoten
Furra brevh.
Bøstrand
Ballangen
7045. 1 Melkedalen
Råna
Sørskjomen brevh.
Elvegården } *Sjomen-ruten*
Kongsbakk }
Vidrek
Trældal i Salten } *Herjing-ruten*
Øyjord }
Bjerkvik }
→ Elvegårdsmoen ekserserplads

Ofotfjords postekspedisjon.

Narvik → 7050. Ankenesstrand, 7051. Skjomnes
7055. »R. f. N.« 47 — 6.30
Ojotbanen.
Rombak.
Sildvik
Hundalen i Ofoten
Bjørnfjell
Riksgränsen, utveksling med Sverige

Lofotens postekspedisjon. — 7065. »N. C.« 411, 412. Svolvær—Lofotenalle avg. dage.

Røst
7105. Røstlandet
*
Værøy
7100. 2 Nord-Værøy i Lof.
*
Å i Lofoten →→ Tind brevh.
Sørvågen
Reine
Hamnøy i Lofoten
Sund i Lofoten →→ Nesland bh.
7097. 3
Ramberg, 7098, →→ Flakstad
Fredvang i Lof.
Flakstad, 7098 → Ramberg
*

Nusfjord
Napp i Lofoten, 7131
Balstad
Gravdal, 7131
Leknes i Lofoten, 7125 →→ Borge
→→ Skulbru brevh.
7126. 1 Fridheim, 7125
*
Mortsund
Ure
Steine
Stamsund
Valberg
Mærvoll i Lofot., 7127
Eggum 7130
Borge (7125, 7134)
7127. 2 Nord-Liland,
*
Borgvåg (7134)
Borgvær
Smedvik (Stornes) } 7136
Vestresand (7134) }
Laukvik i Lofoten } 7132
Vatnfjord i Lofoten }
Gimsøysand
Gravermark
Klepstad
Lyngvær
Malnes i Lofoten
Henningsvær
Kalle
Ørsnesvika
Ørsvåg
Skova 7000
Austnesfjorden (Sildpolnes) } 7070 → Svolvær
Laupstad i Lofoten }
Kabelvåg } 7000
Svolvær } 7072

7110. (»R. f. N.« 411 b) *Borgvær-ruten*

Vesterålens postekspedisjon. — 7150. »N. C.« 413.

Svolvær
Brettesnes 7000] }*
Digermulen }
Lauksund
Hanøy
Lonkan
Hennes i Vesterålen } 7170
Kvitnes i Vesterålen }
Strønstad i Vesterålen (7155)
*Holdøy i Vesterålen
Melbo (7240)
*Steilo } 7160
***Stokmarknes,** 6385, 7185 }
Dragnes
*
Bitterstad, 7182, 7175 →→ Vik og Vottesnes
Grytting, 7182
*
Blokken
Sigerfjord
Kleiva i Vesterålen } 7186
Sortland, 7194 }
Bøneset brevh.
Frøskeland
9 s. 2 Sandset i Vesterålen } 7197
*
Eidsfjord i Vesterål. }
Jennestad 7194 }
Maurnes i Vesterålen
Skjoldehamn
Risøyhamn } også N.—A. (se n. side)
Dverberg }
Toftenes i Vesterålen } 7232.
Alsvåg
→→ Gisløy brevh.
Åknes i Vesterålen
Langenes
Nyksund
Sumarøy i Vesterålen
7229 3 Strengelvåg
*
Sørsand-Våge } 7225
Øksnes (Breistrand) }
Smines i Vesterålen
7227. 2 Steinlandsfjord
*
Barkestad
7222. 2 Kråkberget
*
Tinden
Hovden } 7220
Nykvåg }
Eidet i Vesterålen
Straumsjøen } 7210
Skårvågen i Vesterlåen }
Bø i Vesterålen (Skagen) 7210 7210
Ringstad } 7205
Guvåg }
Solum i Vesterålen 7185 Motorbåt
Vottesnes } 7175 →→ Bitterstad
Vik i Vesterålen }

7154. *pr. motorbåt fra Melbo.

Motorbåt-post, utgår fra Sortland

7000. »R. f. N.« 409 Svolvær—Lødingen *Salten* (N).

Skrova, også 7010 og 7065, *Lofoten*.
Risvær i Lofoten
Holandshamn
Kvankjos brevh.
Husjord
Halvardøy i Salten
Våge i Salten
Offersøy
Kjeøy
Rinøy i Salten
Erikstad } 7041
Svensgam } 2
Lødingen

* Pakkes til *Nordland*. C. 8/1919 — VI.

Senja—Tromsø postekspe s jon.

I 7280. »R.f.N.« 416 d og e *Harstad—Lødingen—Narvik* (H.—O.)
II 724 1. — 417 *Harstad—Andenes* (H.—A.)
III 7240. — 416 c *Harstad—Kvæfjord* (H.—K.)
IV 7300. — 416 a Tromsø—Harstad, *ytre led* (Y)
V 7302. — 416 b Tromsø—Harstad, *indre led* (I)
VI 7290. — 416 f og g *Harstad—Sjøveien—Langha mn*
VII 7418. — 419 Tromsø—*Malangen* [M]
VIII 7440. — 418 d — *Kvaløy* [Kv]
IX 7425. — 420 — *Balsfjorden* [Ba]
X 7450. — 421 — *Kjosen* [Kj]
XI 7455. — 418 a-c — Kvænangen og Lyngen, *Nordruten* [N]
XII 7456. — 418 e — *Burøysund* [Bu]

Lødingen, 7000, 7040.
Dragland
Kongsvik
Ulvik i Tjeldsund
Fjelldal
Sandiorg
Hol i Tjeldsund
Sør-Lavangen (Bredstr.) } 7306
Evenskjær
Gausvik
Fauskevåg
Sandstrand
Sørvik i Trondenes

Harstad
Sørroldnes
Tovik.
Grovfjord
Breivoll
Bolla
Ånstad
7315. 3 Igeland i Senja
Hilleshamn
Foldvik
Årstein
Gratangsbotn
Hesjeberg
Hamnvik
Myrlandshaugen
Tennevoll
Soløy
Lavangsnes
Kråkrøhamn
Salangsverket
Sjøveien
7355. 3 Øvre-Salangen
Salangsdalen
[Bardu, *7370* Moen]
Årbostad
Lekangsund
Engenes
Røkeneshamn
Kjeiprød
Kastneshamn
Dyrøyhamn
Langhamn (7337)
Finnlandsneset
Brøstadbotn
Skogshamn (7337)
Stonglandseidet, 7342
Tranøybotn
Skatvik i Senja
Vangsvik i Senja
Espenes i Senja
Russevåg
Sørreisa, 6385
Hemmingsjord

H-O
Harstad—Sjøveien 7290, »R.N.« 416 f. og g.

Andenes
7260. 3 Bleik
Haugnes
Fiskenes
Kvalnesberget
Dverberg (7256)
7250. 2 Nordmjele
Risøyhamn (7256)
7245. 2 Nøss.
Borkenes, 7270, 7272
Gapøy
Reinstad
Mehus i Senja
725(
2
7150, »R.N.« 413 *Vesterålen*
H-A

Elgsnes
Meløyvær
Grøtavær
Kasfjord 7270
} også *H—A*
H-K

Forøysæter
Våtvoll
Bogen i Senja
Kjengsnes
Hemmestad 7272
Lundenes i Senja
Sandsøy i Senja
Bjarkøy
Kjøtta i Senja (Tjotta)
} også *H—A*
Stonglandshals
Frovåg i Tranøy, 7340
7342 1 Stonglandseid
I

Skrolsvik
Rødsand i Senja
Årberg i Senja
Sifjord i Senja
Kaldfarnes
Grunnfarnes
Holmenvær
Torsken
Gryllefjord
Hamn i Senja
Straumsnes i Berg brevhus
Bergsbotn (Nordfjord)
Skaland
Bøvær i Senja
Steinfjord
Ersfjord i Senja
Mefjordvær
Senjehopen
Øyfjordvær
Husøy i Senja → Fjordgård brevh.
Laukvik i Senja
Sumarøy i Senja (også Kv.)
Botnhamn
Bakkejord (også Kv.)
Mjelde (— oo M.)
Y

Forts. (n. side)

Finsnes
7385. (🐎) 4 Aspelund ⟹ Karlstad brevhus
Gullhav, 7390 ➤ Målsnes
Kjellmoen 7393 ⟹ Keianes
Moen i Målselv
7370. 🐎 3 Sundlia
Nerala
Bardu (⟹ Sætermoen ekserserpl.)
7355. 🐎 3 Salangsdalen
Øvre-Salangen
[Sjøveien 6385]
Bakkehaug
Øverbygd
Øvergård

Olsborg, 7378 🚶 2 ⟹ Finsnes
Gibostad, 7302
Kårvikhamn
Rødbergshamn
Vangshamn
Rossfjord, 7382 ➤ Finsnes
Målsnes, 7390 ➤ Gullhav
Straumsbukta
Forøy i Malangen
Vollstad
Mjelde (også Kv. og Y.)
Målsjorda
Martinhals
M
I
Nordbyneset
Hamnvågnes brevh.
Mestervik
Skjåvikøyra brevhus
Keianes
(7393 ⟹ Kjellmoen)
Navaren
Tennskjær

Tromsø
Til **Svalbard** ⟹ om sommeren
Ankershamn (GreenHarbour), Ny-Ålesund (Kings Bay), Longyearbyen (Advent Bay), Østervåg-Bjørnøy.
Posten pakkes til Nordland

[Tromsø]
7445 🚤 2
Henrikvik

Mjelde (også M. og Y)
Bakkejord (også M. og Y)
Buvikvoll
Brensholmen (også Y)
Sumarøy i Senja (også Y)
Tussøy brevhus
Sjøtun
Tulleng
Rekvik
Røssholmen brevh.
Gammelgård (Bjørnøy)
Tromvik
Skulsfjord

Vengsøy (Naustbukt)
Engvik brevh.
Mjølvik
Finnvik
Kårvik brevh.
Kvaløyvåg
Simavik brevhus
Futrikelv
Kv.

Ramfjordnes brevhus
Ramfjordbotn (Fagernes)
Slettmo
Selnes
Sandbakken brevhus
Malangseidet
Sandøyra
Laksvatn
Tennes
Nyvoll brevhus
Storsteinnes
Seljelvnes
Nordkjosbotn
Ba.

Skitenelv
Finnkroken, også Bu og N.
Oldervik i Tromsøysund
Breivikeidet brevhus
Jægervatnet
Svensby
Skarmunken
Jøvik i Lyngen
Sjursnes
Lakselvbukt (Lakselven)
Olderbakken
Kjosen, 7460 ⟹ Lyngseidet
Kj.

Skarsfjord
Skogsfjord
Mikkelvik
Helgøy
Dåfjord
Grunnfjord
Vannøy-Kammen
Torsvåg
Burøysund
Fugløy
Årviksand
Skorøy
Vannøy-Kvitnes
Vannvåg
Nordeidet
Karlsøy
Hansnes
Lanes i Langsund
Finnkroken ➤ Grøtnesd.brh.
Bu.

Vorterøyskagen
Ulebukta
Hamnnes
Djupvik i Lyngen
Nordmannvik brevhus
Koppangen brevh.
Lyngseidet
7460. 🐎 2 Kjosen, *7450*

Nord-Lenangen
Ulsfjord (Sør-Lenangen)
Furuflaten
Rasteby
Kvesmenes
Horsnes
Skibotn, 7467
⟹ Karesuando, Sverige
Samuelsberg (Mandalen)
Birtavarre
Langnesbukt
Olderdalen
Hamnnes
Rotsund
Rotsundelv, 7473 ⟹ Sør-Kjosen
Maursund
Bakkeby
Sør-Kjosen, 7473 ⟹ Rotsundelv
Storneshamn
7475. 🚶 1 Straumfjordnes
N

Forts. nætse side

Senja—Tromsø N., forts. fra forrige side.

Oksfjordhamn
Skjervøy
Haukøyhamn
Valanhamn
Skorpa
Sørstraumen
Kjækan
Badderen
Burfjord
Alteidet (7485 ⇒ Sopnes)
Spildra
Jøkelfjord
Olderfjord
Nikkeby
Løksletta
Akkarvik

N

Finnmarka.

(Skjervøy)
Brynilen
Skavnakk (Neset)
Loppa
Sandland
Søre Tverfjord brdvh.
Bergsfjord
Gammelvær brevh.
Nuvsvåg
Øskarnes brevh.
Øksfjordbotn
Øksfjord, 7510
Sørvær
Breivik i Sørøy
Breivikbotn
7502. 1 Dønnesijord
Hasvik ⇒ Hasvåg bh.
Taborshamn
Gåshopen
Kårhamn
Hønseby brevh.
Vinna i Finnmark

Postekspedisjonen **Hammerfest-Skjervøy** 7480. »R. f. N.« 423

7538 »R. f. N.« 426 a
Hammerfest ★ (Hver lørdag)
Skippernes
Akkarfjord brevh.
Mefjord
Skarvholmen
Galten
Dønnesfjord, *7502*, overBrbotn.
Rolvsøyhamn, også *kystsk.*
Snefjord
[Sauhamn]
Kokelv
Revsneshamn
Litlefjord
⇒ Hammerfest]

Snefjord Galten-ruten (Vest-Finnmark Snfj.-G.)

NB. Innklamrede steder må pakkes til Vest-Finnmarken II eller Nordland.

Hammerfest
7510. »R.f.N.«425,
Skjåholmen
[Kvalsund*) (7570)
Stallogargo
[Repparfjord*) 7545 1 ⇒ Kolvik
Fegfjord brevh.
Neverfjord
Porsa ⇒ Øvre Porsa brevh.
Lærrisfjord
Store Lærrisfjord brevh.
Komagfjord
Hakkstabben
Altneset
Mjånes i Finnmark
Korsfjorden
Nyvoll brevh.
Store-Korsnes
Skillefjord
Kongshus
Kviby i Alta
Leirbotn
Russeluft
Elvebakken
(Altengård ekserplads)
Bukta brevh.
Alta (Bossekop)
7520. 2 Kautokeino
Kåfjord
Talvik
Isnestoften (Toften)
Storsandnes
Tappeluft
Sopnes (7485 — Alteidet)
[Øksfjord, 4535, 7490]

Altafjords postekspedisjon 7510. »R. f. N.« 425

Vest-Finnmarks postekspedisjon

7540. »R. f. N.« 426 b
[Hammerfest]
Rolvsøyhamn
Tufjord
7554. 1 Rolvsøy
7556. 1 Persand
Finnes i Finnmark
Mafiordhamn
Gåsøy i Finnmark } 7558
Ingøy }
Svartvik i Finnmark
Sandvikvær
Hjelmsøykeila
Havøysund
Måsøy
Gjesvær
Nordkap brevh.
Skarsvåg i Finnmark } 7563
Kamøyvær, 7562 }
Helnes i Finnmark } 7561
Kjelvik }

I.

*) *Kvalsund* og *Repparfjord* skal ifg. C 29/1928 pakkes til *Nordland*, da disse steder også kan sendes med direkte skib fra Hammerfest.

Kjelvik

Honningsvåg } 4—5
Nordvågen i Finnmark * } 7560
Laholmen
Porsangvik ⋙→ Raskekeila brevh.
Repvåg
Smørfjord } 4543
Russenes } 7575
Kistrand
Billefjord, Indre } 7577
Billefjord, Ytre
Kolvik
7545. 1 ⋙→ Repparfjord
Lakselv
7595. 1 Brennelv, Hamnbukt, også dir. * } 7580
7600. 2 Skoganvarre Karasjok [7685 ⋙→ Polmak] *
[Hamnbukt, 7595]
Børselv (Hestenes)
Leirpollen
Store-Tamsø brevhus } 7605
Kjæs
Tamsøy, Litle
Sværholt
Tømmervik
Veidnesklubben
Laksfjordbotn
Lebesby
Bekkarfjord
Kifjord 7608. 1 ⋙→ Kjøllefjord
Brenngam } 7608
Dyfjord
Kjøllefjord, 7612 } 7607
Oksevåg * } 7610
Skjøtningberg, 7612
Kinnarodden (Sandfjord) (I fisketiden)

II.

* Nordvågen har *kun* forbindelse over Honningsvåg (7560)

(Aust-Finnmarka)

[Mehamn } 7615 33 km.; 1 g uktl.
Gamvik } når Gamvik må sløifes p. g. av storm
Risfjord
Omgang
Finnkongkeila
Tyfjord i Tana
Losvik
Kvannfjord brevhus
Rafjord
Skjånes i Finnmark
Ivarsfjordholmen brevhus
Langfjordnes
Vester-Tana (Gargogecce)
Torhop brevh.
Smalfjorden
Tana 7628, 7685 3 } 7620
7625, 7681, 7622. 1 Bonakas
Norskholmen
Masjok
⋙→ Øvre-Tana
[⋙→ Nyborg]
Auster-Tana (Lerpolnes) 7628
Lavonjarg (Vagge)
Gulgofjorden (Trollfjord)
Kvitnes i Finnmark
Berlevåg
Kongsfjord (Veines)
Båtsfjord
Makkaur
Syltefjord (Sandfjord)
Hamna i Syltefjord, (Syltefjordbotn)
Havningberg

Tanarutens postekspedisjon.
7640. »R. f. N.« 428 ⋙ »*Tanahorn*«.

Vardø
7645 Smelror
[⋙→ Kiberg] *
Kiberg, 7645 } 7650
Kiberg, Indre
Skalelv
Krampenes
Ekkerøy
Kiby } 7668 } 7665
Vadsø

7685 3 (sommer)
7660. (»R. f. N.« 432a) ⋙ „*Alta*"
Vardø—Vadsø

«R.f.N.» 431, ⋙ „*Alta*"
Nesseby } 7670
Jakobselv, Vestre } 7675
Mortensnes
Karlebotn } 7677
Nyborg
7680. 2 Øvre-Tana, 7625, 7681 ⋙→ Tana
Polmak
7682. 1 Sirma
Levajak ⋙→ Karasjok, 7600
(Utsjoki, Finl.) ⋙→ Lakselven

Kirkenes
Bugøynes
Bugøyfjord } 7695
Neiden 7693
Elvenes, 7706
Lonabugt brevhus } 7705, 7707
Jarfjord
Tårnet
Grense-Jakobselv } 7710 1 *
7702 3 ⋙→ Bjørnevatn *
7698, m- 3 } Langefjorddalen
eller
7700, 2 } Svanvik *
7703 5 (3) Jakobsnes

7690. (»R. f. N.« 430) ⋙ „Alta" utg. fra Vadsø

Nordland.

Alteidet
[Andenes, *direkte*]
Aspelund
Austnesfjorden
Bakkehaug
Bardu
Berlevåg
Borge
Borgvåg
Borgvær
Borkenes
Brettesnes
Digermulen
Dverberg
Eggum
Evenskjær
Finnskongkeila
Finsnes
Fiskenes
Gamvik
Gibostad
Gimsøysand
Gravermark
Grønøy
Gullhav
Haugsnes
Hemmestad
Henningsvær
Holandshamn
Holdøy i Vesterålen
Kalle
Kasfjord
Keianes
Kjellmoen
Kjøllefjord
Klepstad
Kvalnesberget
Kvalsund
Kvarøy, Indre
Laukvik i Lofoten
Laupstad i Lofoten
Lyngvær
Lødingen
Malnes i Lofoten
Mehamn
Moen i Målselv
Mærvoll i Lofoten
Målsnes
Nerala
Nord-Liland
Nesna
Nordmjele
Nøss
Olsborg
Repparfjord
Risvær i Lofoten
Risøyhamn
Rossfjord
Selsøyvik
Skjervøy
Skrova
Smedvik
Sopnes
Stamsund
Steilo
[Stokmarknes, *direkte*]
Sundlia
Sørreisa
Sørvik i Trondenes
Tonnes i Helgeland
Valberg
Vatnfjord i Lofoten
Vestresand
Øksfjord
Ørsnesvika
Ørsvåg
Øverbygd
Øvergård

Sør-Helgeland.

Berg i Helgeland
Bindalseidet
Bø i Helgeland
Fiskerosen
Forvik i Helgeland
Gårdsæter
Helstadløkka
Hesstun
Holm i Helgeland
Hombornes
Hommelstø
Hongset
Hortavær
Hysværøyan
Høyholm
Igerøy
Kilvær i Helgeland
Kirkøy
(Leknesbukta)
Nord-Horsfjord
Nevernes
Risøy i Helgeland
Rørøy i Helgeland
Sandvåg
Sansvatn
Sildkoven
Skillebotn
Skjelsviksjøen
Sklinna
Skogsholmen
Skotnes
Storbørja
Sundvoll i Helgeland
Sæterlandet
Sømnes
(Sør-Horsfjord)
Terråk
Tosbotnet
Tosenfjorden
Tåvær
Veigsteinen
(Vendesund)
Vik i Helgeland
Vikasjøen
Ylvingen
Øksningøy
Åbygda
Årsandøy

Nord-Helgeland.

Bjærangfjord
Bolga i Helgeland
Engavågen
Fleinvær
Forstranda
Gjerøy
Glomfjord
Grønøy]
Halsa i Helgeland
Hanvikhaugen
Holandsfjorden
Inndyr
Jektvik
Lekanger i Salten
Melfjordbotn
Meløy
Myken
Nord-Arnøy
Nordnesøy
Neverdal
Reipå
Rødøy
[Selsøyvik
Stor-Seløy
Storvik
Støtt
Sund i Salten
Sør-Arnøy
Sør-Finnset
Sørfjorden i Helgeland
Tjongsfjorden
(Tonnes i Helgeland)
Valvær
Vassdalsvik
Øresvik
Ørnes
Åmøyhamn
Ågskardet

Mid-Helgeland.

Aldra
Alstahaug
Alsøyvåg
Aursletta
Austbø i Helgel.
(Bjellånes, *Mo*)
Bardal
Bjerka i Helgel.
Bjørn i Helgel.
Bleikvasslia
Blomsøy
Brasøy
Bratland
Bærøyvågen
Båsmoen
Drevja
Drevvatnet
(Dunderlandsdalen, *Mo*)
Elsfjorden
Fagervika
Finneidfjord
Forsenget
[Forvik i Helgeland]
[Fustevatnet, *Mosjøen*]
Glein
(Grane i Vefsn, *Mosjøen*)
[Halsøy i Vefsn,
(Hattfjelldal, *Mosjøen*)
Hamnesvalen
Hellesvik
Hemnesberget
Herøyholmen
Holandsvika
Horn
Husby
Husvika
Husvær
Konsvik i Helgeland
Kopardal
Korgen
Krokvika
[Kvarøy, Indre]
Kvina
Kviting
Lauvøy i Helgeland
Leirfjord
Leirskar
Lovund
Lurøy
Låvong
Meisfjord i Helgeland
Mindland
[Nesna]
Nord-Sjona
Nord-Solvær
Nordvika i Helgel.
Nordøyvågen
[Ravnå, *Mosjøen*]
Røytvik
(Røvassdalen, *Mo*)
Sandsundvær
Sandvær i Helgeland
Saura
Selvær
Seløy i Helgeland
Sjona
Skaga i Helgeland
Skibbåtsvær
Skogsholmen
(Skonseng, *Mo*)
Skotsvær
Skålvær
Slapøy
Sleneset
Solhaugstranda
Stavseng i Helgeland
Stokkasjøen
(Storfosshei, *Mo*)
Straumholmen
Sundøy i Helgel.
Sørnes
Sørnesøy
Sør-Offersøy
Tenna i Helgeland
Tjotta
Torsvikvågen
Tro
Træna
Utskarpen
Vallabotn
Vandved, Store
Vestvågan
Vikholmen
Visten
Visthus
Ytteren i Helgeland
Øbø
Øksningan
Øyvågen
Åkvik i Helgeland
Åsvær

Salten S.

Breivik i Salten
Drageid
(Fagerli, *Sulitjelma*)
Fauske
Finneid
(Jakobsbakken, *Sulitjelma*)
Leivset
Misvær
Russånes i Salten
Saltdal
Sandkollen
Sjønstå
Skjerstad
Straumen i Bodin
(Sulitjelma, *dir.*)
Tuv i Salten
[Tverlandet
|_ Valosen
Valnesfjord
Venset
Vensmoen Sanatorium

Ofotfjord

Ved fremsendelse over Sverige skilles de med † merkede steder ut til *Narvik*

[Ankenesstrand, *Narv.*]
Ballangen
†Bjerkvik
†Bjørnfjell
Bogen i Ofoten
Botn i Ofoten
Bøstrand
†Elvegården
Forså i Efjord
†Hundalen i Ofoten
Kjeldebotn
†Kongsbakk
Liland
Melkedalen
Ramsund
Revelsøy
†Rombak
Russhaugen
Råna
†Sildvik
[Skjomnes, *Narvik*]
†Trældal i Salten
Tårstad
†Vidrek
†Øyjord

Salten.

Herunder Nord-ruten,
Beiarn-ruten merket * og
Folden-ruten merket †

Alsvik*
Beiarn*
Beiarn, Ytre*
Bogøy
Buvåg
Djupvik i Salten†
Drag i Salten
Dyping
Engan i Salten†
[Erikstad]
Finnsetodden*
Forså i Tysfjord
Framnes*
Grøtøy
[Halvardøy i Salten]
Hamarøy
(Holandshamn)
Hopvatnet†
Hulløyhamn
Hundholmen
Innhavet
Kalvik i Salten†
Kjelling*
[Kjeøy]
Kjærringøy
Kjervika
Kjøpsvik
Klingenberg
Korsnes
Kvarsnes i Salten*
Kvarv i Salten†
Leines
Leinesfjord
Megården†
Mistfjorden†
Mørsvikbotn†
Nordfold†
Nygårdsjøen*
[Offersøy]
Reinøy i Salten]
Røssnes i Salten*
[Røsvik i Salten†
Sgelstein†
Skagstad
Skarberget
Skrova]
Skutvik
Skånland i Salten*
Stefjorden
Straumfjord i Salten
Styrkesnes†
Svensgam[
Sørkil
Tranøy
Tvervik*
Tømmerneset
Tårnvik†
Valnes i Bodin*
Vinknes†
Våg
Våge i Salten]

Lofoten.

Balstad
Flakstad
Fredvang i Lofoten
Fridheim
Gravdal
Hamnøy i Lofoten
Leknes i Lofoten
Mortsund
Napp i Lofoten
Nord-Værøy i Lofoten
Nusfjord
Ramberg
Reine
Røst
Røstlandet
Stamsund
Steine
Sund i Lofoten
Sørvågen
Ure
Værøy
Å i Lofoten

———*———

Borgvær-ruten.

Borge
Borgvær
Borgvåg
Eggum
Gimsøysand
Gravermark
[Henningsvær]
Kalle
Klepstad
Laukvik i Lofoten
Lyngvær
Malnes i Lofoten
Mærvoll i Lofoten
Nord-Liland
Smedvik
[Stamsund]
Valberg
Vatnfjord i Lofoten
Vestresand
Ørsnesvika
Ørsvåg

Vesterålen.

Alvsåg
[Austnesfjorden]
Barkestad
Bitterstad
Blokken
[Brettesnes]
Bø i Vesterålen
[Digermulen
Dragnes
Eidet i Vesterålen
Eidsfjord i Vesterålen
Frøskeland
Grytting
Guvåg
Hanøy
Hennes i Vesterålen
[Holdøy i Vesterålen]
Hovden
Jennestad
Kleiva i Vesterålen
Kråkberget
Kvitnes i Vesterålen
Langenes
Lauksund
Lonkan
Maurnes i Vesterålen
Nyksund
Nykvåg
[Nøss]
Ringstad
Sandset i Vesterålen
Sigerfjord
Skårvågen i Vesterålen
Skjoldehamn
Smines i Vesterålen
Solum i Vesterålen
Steinlandsfjord
Strengelvåg
Sumarøy i Vesteråle
[Steilo
[Stokmarknes
Straumsjøen
[Strønstad i Vesterålen
Sørsand-Våge
Tinden
Toftenes i Vesterålen
Vik i Vesterålen
Vottesnes
Øksnes
Åknes i Vesterålen

NB. Stederne Borgevær-ruten bør pakkes på Nordland.

Senja—Tromsø.

(H.-O., H.-A., H.-K., Y., I., M., Kv., Ba., Kj., Bu.)

	Rute
[Alteidet]	[N]
Andenes	H-A
(Aspelund)	[I]
(Bakkehaug)	[I]
Bakkejord	Kv.,Y.
(Bardu)	[I]
Bergsbotn	Y
Bjarkøy	Y, H-A
(B'eik)	H-A
Bogen i Senja	H-K
(Borkenes)	[H-K]
Botnhamn	Y
Brensholmen	Kv.,Y.
Burøysund	Bu
Buvikvoll	Kv
Bøvær i Senja	Y
Dåfjord	Bu
Dragland	H-O
(Dverberg)	[H-A]
Elgsnes	H-K H-A
Ersfjord i Senja	Y
Espenes i Senja	I
(Evenskjær)	[H-O]
Fauskevåg	H-O
Finnkroken	Pu K
(Finsnes)	[I]
Finnvik	Kv
(Fiskenes)	[H-A]
Fjelldal	H-O
Forøy i Malangen	M
Forøysæter	H-K
Frovåg i Tranøy	I, Y.
Fugløy	Bu
Futrikelv	Kv
Gammelgård	Kv
Gapøy	H-K
Gausvik	H-O
(Gibostad)	[I]
Grunnfjord	Bu.
Grunnfarnes	Y
Gryllefjord	Y
Grøtavær	H-K H-A
(Gullhav)	[I]
Hamn i Senja	Y
Hansnes	Bu, N
(Haugnes)	[H-A]
Helgøy	Bu
(Hemmestad)	[H-K]
Hemmingsjord	I
Henrikvik	Tromsø
Hol i Tjeldsund	H-O

	Rute
Holmenvær	Y
Husøy i Senja	Y
Jægervatnet	Kj
Jøvik i Lyngen	Kj
Kaldfarnes	Y
Karlsøy	Bu, N
(Kastjord)	[H-K]
(Keianes)	[M.]
(Kjellmoen)	[I]
Kjengsnes	H-K
Kjosen	Kj., N.
Kjøtta i Senja	Y., H-A
Kongsvik	H-O
(Kvalnesberget)	[H-A]
Kvaløyvåg	Kv
Kårvikhamn	I
Lakselvbukt	Kj
Laksvatn	Ba
Lanes i Langesund	Bu, N
Laukvik i Senja	Y
Lundenes i Senja	HA Y, H-K
Lyngseidet	Kj, N
Malangseidet	Ba
Martinhals	M
Mefjordvær	Y
Mehus i Senja	H-K
Meløyvær	H-A
Mestervik	M
Mikkelvik	Bu
Mjelde	Kv Y M
Mjølvik	Sør-Lavangen
(Moen i Målselv)	Kv
Målsjorda	(Sørreisa)
(Målsnes)	[I]
Navaren	(Sørvik i Trondenes)
(Nerala)	M
Nordbyneset	Tennes
Nordeidet	[I]
Nordkjosbotn	Tennskjær
(Nordmjele)	M
(Nøss)	Torsken
Oldervik i Tr.sund	[I]
Olderbakken	Torsvåg
(Olsborg)	M
Ramfjordbotn	Tromvik
Reinstad	Bu,N.
(Risøyhamn)	Tulleng
(Rossfjord)	Ba
Russevåg	Ulvik v. Tjeldsund
Rekvik	[H-A]
Rødbergshamn	Vangshamn
Rødsand i Senja	[H-A]
Sandøy i Senja	Vangsvik i Senja
Sandstrand	Kj
Sandtorg	Vannvåg
Sandøyra	Kj
Seljelvnes	Van nøy-Kammen
Senjehopen	[I]
Selnes	Vannøy-Kvitnes
Sifjord i Senja	Ba
Sjursnes	Vengsøy
Sjøtun	H-K
Skaland	Vollstad
Skarmunken	[H-A]
Skarsfjord	Våtvoll
Skatvik i Senja	[M.,I]
Skitenelv	(Øverbygd)
(Skjervøy)	I
Skogsfjord	(Øvergård)
Skorøy	Kv
Skrolsvik	Øyfjordvær
Skulsfjord	I
Slettmo	Årberg i Senja
Sumarøy i Senja	Y
(Sopnes)	Årviksand
Steinfjord	
Stonglandshals	
Storsteinnes	
Straumsbukta	
(Sundlia)	
Svensby	
Sør-Lavangen	
(Sørreisa)	
(Sørvik i Trondenes)	
Tennes	
Tennskjær	
Torsken	
Torsvåg	
Tromvik	
Tulleng	
Ulvik v. Tjeldsund	
Vangshamn	
Vangsvik i Senja	
Vannvåg	
Van nøy-Kammen	
Vannøy-Kvitnes	
Vengsøy	
Vollstad	
Våtvoll	
(Øverbygd)	
(Øvergård)	
Øyfjordvær	
Årberg i Senja	
Årviksand	

Rute
Y, H-A.
H-S H-
H-O
Ba
Ba
Y
Ba
Y
Kj
Kv
Y
Kj
Bu
I
Kj.
[N]
Bu
Bu
Y
Kv
Ba
Y [Kv]
[N]
Y
Y
Ba
M
[I]
Kj.
H-O
[I]
[H O]
Ba
M
Y
Bu
Kv
Kv
H-O
I
I
Bu
Bu
Bu
Kv
M
H-K
[I]
[I]
Y
Y
Bu

Harstad—Sjøveien.

Bolla
Breivoll
Brøstadbotn
Dyrøyhamn
Engenes
Finnlandsneset
Foldvik
Gratangsbotn
Grovfjord
Hamnvik
Hesjeberg
Hilleshamn
Igeland i Senja
Kastneshamn
Kjeiprød
Kråkerøhamn
Langhamn
Lavangsnes
Lekangsund
Myrlandshaugen
Røkeneshamn
Salangsdalen
Salangsverket
Sjøveien
Skogshamn
Soløy
Stonglandseidet
Sørroldnes
Tennevoll
Tovik
Tranøybotn
Øvre-Salangen
Ånstad
Årbostad
Årstein

Senja—Tromsø. N.

Akkarvik
Badderen
Bakkeby
Birtavarre
Burfjord
Djupvik i Lyngen
Furuflaten
Hamnnes
Haukøyhamn
Horsnes
Jøkelfjord
(Karlsøy)
Kjækan
Kvesmenes
Langnesbukt
Løksletta
Maursund
Nikkeby
Nord-Levangen
Oksfjordhamn
Olderdalen
Olderfjord
Rasteby
Rotsund
Rotsundelv
Samuelsberg
Skibotn
Skorpa
Spildra
Storneshamn
Straumfjordnes
Sør-Kjosen
Sørstraumen
Ulebukta
Ulsfjord
Valanhamn
Vorterøyskagen

Hammerfest—Skjervøy.

Bergsfjord
Breivik i Sørøy
Breivikbotn
Brynilen
Dønnesfjord
Gåshopen
Hasvik
Kårhamn
Loppa
Nuvsvåg
Sandland
Skavnakk
Sørvær
Taborshamn
Vinna i Finnmark
[Øksfjord
Øksfjordbotn

Finnmarka.

Altafjord.

(Alta, *direkte*)
(Alteidet)
Altneset
Elvebakken
Hakkstabben
Isnestoften
(Kautokeino, Alta)
Komagfjord
Kongshus
Korsfjorden
Kvalsund
Kviby i Alta
Kåfjord
Leirbotn
Lærrisfjord
Mjånes i Finnmark
Neverfjord
Porsa
Repparfjord
Russeluft
Skjåholmen
Skillefjord
(Sopnes)
Stallogargo
Store-Korsnes
Storsandnes
Talvik
Tappeluft

Vest-Finnmark.

Sn.-G.

[Snefjord—Galten.]

[Dønnesfjord]
Galten
Kokelv
Litlefjord
Mefjord
Revsneshamn
Rolfsøyhamn
[Sauhamn]
Skarvholmen
Skippernes
Snefjord

Vest-Finnmark.

I.

Finnes i Finnm.
Gjesvær
Gåsøy i Finnm.
Havøysund
Helnes i Finnmark
Hielmsøykeila
(Honningsvåg, *direkte*)
Ingøy
Kamøyvær
(Kjelvik)
Måsøy
Mafjordhamn
Nordvågen i Finnm.
Persand
Rolvsøy
[Rolvsøyhamn]
Sandvikvær
Skarsvåg i Finnmark
Svartvik i Finnmark
Tufjord

Vest-Finnmark.

II.

Bekkarfjord
Billefjord, Indre
Billefjord, Ytre
Brennelv
Brenngam
Børselv
Dyfjord
Hamnbukt
Karasjok
Kifjord
Kinnarodden
Kistrand
Kjæs
[Kjøllefjord]
*Kolvik
*Laholmen
Laksefjordbotn
Lakselv
Lebesby
Leirpollen
Oksevåg
Porsangervik
Repvåg
Russenes
Skarsvåg i Finnmark
Skjøtningberg
Skoganvarre
Smørfjord
Sværholt
Tamsøy, Litle
Tømmervik
Veidnesklubben

Aust-Finnmarka.

herunder også

Tanaruten*.

*Auster-Tana
[Berlevåg]
Bjørnevatn
*Bonakas
Bugøynes
Bugøyfjord
*Båtsfjord
Ekkerøy
Elvenes
[Finnkongkeila]
[Gamvik]
*Gulgofjorden
Grense-Jakobselv
*Hamna i Syltefjord
*Havningberg
Jakobselv, Vestre
Jakobsnes
Jarfjord
Karlebotn
[Karasjok]
Kiberg
Kiberg, Indre
Kiby
*Kongsfjord
Krampenes
*Kvitnes i Finnmark
Langfjorddalen
*Langfjordnes
*Lavonjarg
*Losvik
*Makkaur
Masjok
(Mehamn)
Mortensnes
Neiden
Nesseby
*Norskholmen
Nyborg
*Omgang
Polmak
*Rafjord
*Risfjord
Sirma
Skalelv
*Skjånes i Finnmark
*Smalfjorden
Smelror
Svanvik
*Syltefjord
*Tana
*Tyfjord i Tana
Tårnet
*Vester-Tana
Øvre-Tana

Supplement.

Sør-Helgeland.

Risøy i Helgeland ⟶ Harangen, t. + r. 16 km.; 2 g. uktl.: ti., l. *fm.*

*

Berg i Helgeland ⟶ Øvre Dale, t. + r. 28 km.: 2 g. uktl.: ti., l. *fm.*

*

Hongset
6684 t. + r. 24 km.; 1 g. uktl.:
Hommelstø (også *dir.* anl.)

Fra Hongset *mg.*; fremme *mg.*
» Hommelstø *fm.* — *md.*

*

Hombornes
6642 9 km.; 1 g. uktl.: l.
Bø i Helgeland
NB. Bø har også forb. over Sømnes.

Fra Hombornes *mg.*; i Bø *fm.*
» Bø *fm.*; i Homb.nes *md.*

*

Vik i Helgeland ⟶ Kjørsvik, t. + r. 24 km.; 2 g. uktl.: ti., l. *fm.*

*

Sømnes
6638 6 km.; 3 g. uktl.: t., t., l.
Bø (også over Hombornes)

Fra Sømnes *mg.*; i Bø *mg.*
» Bø *fm.*; i Sømnes *fm.*

* * *

Brønnøysund.

I ⟶ Torgnes—Torget, f. + r. 50 km.; 3 g. uktl.: t., t., l. kl. 8.0
II ⟶ Horn — 16 — 3 » — —»»— » —

6678 t. + r. 25 km.; 3 g. uktl.: t., t., l.
Skillebotn
⟶ Rodal

Fra Brønnøysund 8.0; i Skillebotn 9.30
„ Skillebotn 13.0; i Br.sung 14.0

* * *

Hommelstø
6660 t. + r. 34 km.; 2 g. uktl.: ti., l.
Pålskog ✉, Vassbygda
Tosenfjord, også *dir.* anl. »RN« 390
Sausvatn

Fra Hommelstø 10.0; i Sausv. 11.0
„ Sausvatn 7.0; i Hom.st. 8.0

* * *

Mid-Helgeland.

Furvik i Helgel. ⟶ Brøløs, t. + r. 20 km.; 3 g. uktl.:

*

Holandsvika
6716 . . . km.; 2 g. uktl.: s., o
Drevja

Fra Holandsvika 8.0; fremme *fm.*
„ Drevja *fm.* — 13.0

6717 . . km.; 2 g. uktl.: s., o.
Drevvatnet
Elsfjorden

Fra Drevja 6.0; i Elsfjorden 12.0
„ Elsfj. 14.0; i Drevja 20.0

* * *

Mosjøen.

I ⟶ Marken, t. + r. 10 km.; 3 g. uktl.: t., t., l. *em.*
II ⟶ Eiterådalen — 40 — 1 » — to. —
(III) ⟶ Hunnåla ✉ ekspr. »Olav«: o., l. kl. 14.0

6729 2 km.; 3 g. uktl.:
Halsøy i Vefsn
(også *dir.* anl.)

Fra Mosjø ; i Halsøy
„ Halsøy ; i Mosjø

*

6714 13 km.; 2 g. uktl.: m., f.
Fustevatnet

Fra Mosjø *mg.*; i Fustev. *fm.*
„ Fustev. *em.*; i Mosjø *em.*

I ⟶ Herringbotn, t. + r. . km.; 2 g. uktl.: m., f. *fm.*
II ⟶ Angermo ✉ — . — 2 » — —»— —

*

Mosjøen, forts.

6730 40 + 40 = 80 km.; 3 g. uktl.: m., o., f.
Ravnå [feltpost]
Grane i Vefsn
6735
Fellingfors
→ Kapskarmo — t. + r. 20 km.; 2 g. uktl.: m., f. *em.*
→ Kappfjelli — 28 — 2 » — —» — *aft.*
→ Smalåsen — 20 — 1 » — l. *mg.*

Fra Mosjøen *fm.*; i Hattfjelldal *md.*
» Hattfj.dal *em.* i Mosjøen *aft.*

Kløvjemo → Fiplingskroken, t. + r. 19 km.; 2 g. uotl.: ti., l. *fm.*
Fjellbekmoen
Hattfjelldal
I → Mikkeljord — t. + r. 18 km.; 2 g. uktl.: ti., l. *mg.*
I → Susendalskroken — 23 — 2 » — » » —
II → Ørjedalen — 12 — 1 » — l. —
II → Tustervatnet — 40 — 2 » — ti., l. —
III → Grensevoll — 40 — 2 » — o., l. —
→ Sverige.

6746 t. + r. 38 km.; 2 g. uktl.: ti., l.
Gruben
Varntræsk

Fra Hattfjelldal *mg.*; fremme *md.*
» Varntræsk *em.* — *aft.*

I → Skjellmo, t. + r. 22 km.; 1 g. uktl.: l. 18.⁰
II → Bessedør — 14 — 1 » — » —

Leirfjord
I → Hjartland, t. + r. 18 km.; 3 g. uktl.: o. kl. 8.⁰, to., l. 12.⁰
II → Leiren — 11 — 3 » — » » — » » —

Alstadhaug
I → Skei, t. + r. 22 km.; 2 g. uktl.: f., l. kl. 12.⁰
II → Dalen, — 24 — 3 » — ti. kl. 12.⁰, f., l. 8.⁰

Sandnessjøen.

→ Botn—Novik, t. + r. 22 km.; 3 g. uktl.: t., t., l. *fm.*

Austbø
6772 16 km.; 1 g. uktl.
Blomsøy (også *dir.* anl.)

Fra Austbø f. kl. 8.⁰; i Blomøy 10.⁰
» Blomøy to. » 18.⁰; i Austbø 20.⁰

Kopardal → Hov—Sund, t. + r. 12 km.; 1 g. uktl.: to. kl. 11.⁵⁰

Alsøyvåg → Forsland, t. + r. 13 km.; 2 g. uktl.: ti., f. *mg.*

Bardal → Austvika, t. + r. 20 km.; 2 g. uktl.: m., f. kl. 8.⁰

Hemnesberget → Sund, t. + r. 10 km.; 3 g. uktl.: t., t., l. *em.*
6840 30 km.; 3 g. uktl.: t., t., l.
Finneidfjord (også dir. anl.)

Fra Hemnesberget *em.*; i Korgen *aft.*
» Korgen *fm.*; i Hemn.b. *em.*

Bjerka i Helgeland
Vallabotn (også *dir.* anl.) — 10 km. 1 g. uktl.
Solhaugstranda
Korgen
6844 16 km.; 3 g. uktl.: t., t., l.
Leirskar

Fra Korgen *em.*; i Leirskar *aft.*
» Leirskar *md.*; i Korgen *em.*

6845 24 km.; 2 g. uktl.: m., f.
Bleikvasslia

Fra Korgen *fm.*; fremme *md.*
» Bleikv.lia *mg.*; — *fm.*

I → Bessedør, t. + r. 60 km.; 1 g. uktl.: f. kl. 17.⁰
II → Oksfjellelva — 30 — 1 » — » » —

Helgeland.

Mo.

⟶ { Tverrås ✉ / Altergrunn ✉ } Posten hentes på Mo til uvisse tider.

⟶ Fagerdal, t. + r. 40 km.; 🚶 2 g. uktl.: m., f. kl. 9.0

6860 🚗 58 km.; 2 g. uktl.: ti., f.

Skonseng ⟶ Tofli, ✉ t. + r. 50 km.; 🚶 2 g. uktl.: ti., f. kl. 11.30

6865 🚶 11 km.; 2 g. uktl.: ti., f. Røvassdalen

✉ Fra Skonseng 11.30; fremme 13.0
» Røvassdal *em.*; — *em.*

Storfosshei ⟶ Neset i Grønnfj.dal ✉, t. + r. 44 km.; 🚶 2 g. uktl.: ti., f. 14.0

6870

Bjøllånes ⟶ Krokstrand ✉, t. + r. 44 km.; 🚶 2 g. uktl.: ti., f. *em.*

✉ Fra Mo ti., f. kl. 9.0 | Fra Bjøllånes o., l. *mg.*
i Storfosshei » » » 13.0 | i Storfossh. » » *em.*
fra — » » » 14.0 | fra — ti., f. —
i Bjøllånes » » » 18.0 | i Mo » » kl. 19.0

6855 🚗 40 km.; 1 g. uktl. Umbukten ✉

✉ Fra Mo lørd. *mg.*; i Umb. *aft.*
» Umbukten s. — i — —

NB. Utveksling av svensk fra (og til) Umfors.

Ytteren i Helgeland. ⟶ Granlund i Langvassgrendi t. + r. 52 km. 🚶 2 g. uktl.: m., f. 12.0

Nesna I ⟶ Hamarøy, t. + r. 20 km.; 🚶 2 g. uktl.: o. l. kl. 10.30
II ⟶ Langset — 26 — 🚶 2 - — ti. l. - 18.0

Vikholmen ⟶ Hugla, t. + r. 18 km.; 🚶 2 g. uktl.: ti. 11.30, l. 12.30

Indre Kvarøy
6885 ⛵ 22 km. 1 g. uktl.: m. Lurøy (også *dir.* anløp).

✉ Fra Indre Kvarøy *mg.*; i Lurøy *fm.*
» Lurøy *md.*; i Indre *em.*

Blomsøy (også forbindelse over Austbø)
⟶ Hestøy, t. + r. 13 km. 🚶 2 g. uktl.: ti., l. kl. 8.0

Sandvær } 14 km. ⛵
Husvær } 1 g. uktl.: l.

✉ Fra Sandvær *mg.*; i Husvær *fm.*
« Husvær *md.*; i Sandvær *em.*

Husby ⟶ Sellot, t. + r. 30 km.; 🚶 2 g. uktl.: m., f. 6.30

Lurøy (også forbindelse over Indre Kvarøy).
⟶ Onøy—Røsøy, t. + r. 12 km.; 🚶 3 g. uktl.; m., to. 9.0, f. 14.0

Nord-Helgeland

Holandsfjorden ⟶ Svartisen ✉ t. + r. 6 km.; 🚶 2 g. uktl.; s., ti. *em.*

Grønøy ⟶ Voila, t. + r. 6 km.; ⛵ 2 g. uktl.: ti., l. kl. 14.0

NB. Mellem *Grønøy* og *Glomsfjord* forb. med 🚢 „Kiruna", „*RN*". *400 b.*

Bodø.

⟶ Mullstrand, t. + r. 22 km.; 🚶 2 g. uktl.: ⫶ f. kl. 13.30

6950 🚗 t. + r. 42 km.; 3 g. uktl.: m., o., l.

Støvær ✉
Valosen }*)
Tverlandet }

✉ Fra Bodø ki 14.0; i Tverlandet *em.*
« Tverland. *em.*; i Bodø 17.0

⟶ Skålbones, t. + r. 9 km.; 🚶 3 g. uktl.: o., l. *em.*

*) Valosen og Tverlandnt også anl. av skib.

Salten

Tvervik
6823 6 km.; 2 g. uktl.: ti. f.

Beiarn
→ Brandhei, t. + r. 38 km.; 2 g. uktl.: ti., f. *fm.*
→ Leiramo — 16 « ; 2 « — « «

Straumen i Bodin I → Seines, t. + r. 12 km.; 2 g. uktl.: o., f. *mg.*
II → Godøy — 8 « ; 3 « — s., o., f. *mg.*

Venset
Valnesfjord } 7 km.
« 1 g. ukentl. til forbindelse med lokalskib »
→ Neverhaug, t. + r. 16 km.; 2 g. uktl.: o. *aft.*, l. *mg.*

Skjerstad → Kvalnes, t. + r. 2 4 km.; 2 g. ukentl.: o., f. *mg.*

Sandkollen → Oldereid, t. + r. 10 km.; 2 g. uktl.: o. *mg.*, f. *aft.*

Misvær I → Käsmo, t. + r. 26 km.; 2 g. uktl.: o. *mg.*, f. *aft.*
II → Kvarv — 16 « ; 2 « — « — « —

Fauske → Kvitblik, t. + r. 15. km.; 2 g. uktl.: o. *mg.*, f. *aft.*

Finneid
6980 + «RN» 48, 37 km.; 3 g. uktl.: s., o., f.
Sjønstå
Sulitjelma
Fra Finneid *fm.*; i Sulitjelma *md.*
« Sulitjelma *em.*; i Finneid *aft.*

Saltdalen → Dverset t. + r. 28 km.; 1 g. uktl.: o. *fm.*
6984 t. + r. 25 km.; 3 g. uktl.: s., o., f.
Drageid → Evensdal, t. + r. 48 km.; 2 g. uktl.: o., f. *md.*
Vensmoen Sanatorium
Russånes → Storjord, t. + r. 30 km.; 3 g. ukttl.: s. o. f. *em.*

Fra Saltdalen *fm.*; i Russånes *md.*
« Russånes *aft.*; i Saltdalen *aft.*

Laukvik
Segelstein
Nordfold } t. + r. 40 km.
1 g. uktl.; fra Nordfold to. *fm.*

Vinknes → Bratfjord' t. + r. 38 km.; 1 g. uktl.; to. *mg.*

Røsvik I → Sjunken t. + r. 34 km.; 1 g. uktl.: to. *fm.*
II → Hammerfall — 22 « 2 « — m., to. «

Kjerringøy → Straumsnes, t. + r. 15 km.; 1 g. uktl.: o. *fm.*

Leines → Marhaug, t. + r. 40 km.; 2 g. uktt.: o., l. *mg.*

Grøtøy → Marhaug, t. + r. 64 km.; 2 g. uktl.: o., l. *mg.*

Våg
Røtnes
Skagstad } t. + r. 20 km.;
fra Våg 2 g. uktl.: o., l. *mg.*
→ Lund—Lundøy, t. + r. 10 km.; 1 g. uktl.: o. *md.*
→ Oksøy — 20 - 1 « — « —

Bogøy I → Holkestad —Skotsfjord, t. + r. 50 km.; 2 g. uktl.: o., l. *mg.*
og II
Dyping
Skranstad } t. + r. 56 km.;
fra Bogøy 2 g. uktl.: o., l. *mg.*

Skutvik I → Kalvåg, t. + r. 50 km.; 1 g. uktl.: to. *mg.*
II → Liland — 30 - 2 « — m., to. *fm.*

Tranøy → Vassbotn t. + r. 32 km.; 1 g. uktl.: to. *fm.*

Salten

Hamarøy I ⟶ Vassbotn ✉ t. + r. 30 km.; 🚶 1 g. uktl.: to. *mg.*
II ⟶ Liland ✉ Egerdal — 20 - 🚶 1 » — » —

Kjøpsvik ⟶ Grunnvoll, t: + r. 42 km.; 🚶 2 g. uktl.: t., t. *em.*

Revelsøy
7035 20 km.; 2 g. uktl.
Litlevåg ✉ Kjerringvik ✉
Forså i Efjord
✉ Fra Revalsøy ti. *fm.*, to. *em.*; i Forså *md.*, *em.*
» Forså m. *em.*, to. *md.* i Rev.øy *aft.*, *em.*
Korresp. med postskibene, »RN« a og 409 b

Kjeldebotn ⟶ Hamnestrand, t. + r. 12 km.; 🚶 2 g. ukl.: s., o. *em.*

Liland ⟶ Kirkehaugen—Myrnos, t. + r. 55 km.; 🐎 2 g. uktl.: o., l. *fm.*

Ballangen
7045 🚶 20 km.: 1 g, uktl.: m.
Melkedalen
✉ Fra Ballangen *em.*; i Melkedalen *aft.*
» Melkedalen *fm.*; i Ballangen *em.*

Elvegården ⟶ Bakholmen, t. + r. 30 km.; 🐎 2 g. uktl.: o., l. kl. 9.0

Bjerkvik ⟶ Vassdal, t. + r. 22 km.; 🚶 2 g. uktl.: m., to. kl. 8.30

Narvik

7051 3.5 km.; søkndgl.
Ankenesstrand
✉ Fra Narvik kl. 16.0; fremme 16.15
» Ankenesstr.» 16.15; — 16.30

7050 🚶 9 km.; 3 g. uktl.: t., t., l.
Skjomnes
✉ Fra Ankenesstr. kl. 17.0; fremme 19.0
» Skjomnes » 14.0; — 16.0

Svolvær

7051 5 km. { 2 g. søkndgl.
Kabelvåg { 1 » helligd.
✉ Fra Svolvær søkned. kl. 7.0,15.0, helligdg. 7.0
» Kabelvåg — » 14.0,18.0, — 7.0

7070 22 km,; 2 g. uktl.: m., f.
Austnesfjorden
Laupstad i Lof.
✉ Fra Svolvær kl. 10.0; i Laustad *md.*
» Laupstad *em.* i Svolvær *em.*

Lofoten

Røst
7105 🚶 5 km.; 2 g. uktl.: m., f.
Røstlandet
✉ Fra Røst kl. 17.0; fremme 17.30
» Røstlandet » 16.0; — 16.30

Værøy
7100 🚶 10 km.; 2 g. uktl.: m., f.
Nord-Værøy
✉ Fra Værøy kl. 15.0; fremme 17.0
» Nord-Værøy » 12.0; — 14.0

Å i Lofoten ⟶ Helle ✉ —Tuv—Evenstad ✉ Refsvik ✉ t. + r. 30 km.; 1 g. uktl.: o. *md.*

Sund i Lofoten
7097 20 km.; 3 g. uktl.: m., o., f.
Fredvang i Lofoten
Krystad ✉
Ramberg { 7098 🐎 5 km.: 1 g. uktl.: ti.;
Elakstad { fra Flakstad *fm.*; tilbake *em.*
✉ Fra Sund *md.*; i Flakstad *em.*
» Flakstad *mg.*; i Sund *fm.*

Napp i Lof. { 7131 6 km.; 1 g. uktl.: o.;
Gravd. { fra Napp eft. lokalsk. ank. østfra
✉ Fra Napp *mg.*; i Gravd. *fm.*
» Gravdal *em.*; i Napp *aft.*
⟶ Vitting, t. + r. 30 km.; 🚶 3 g. uktl.: m., o., f. *md.*

Leknes I ⟶ Utakleiv ✉ t. + r. 54 km.; 🚶 3 g. uktl.: m., o., f., *fm.*
II ⟶ Ramsvik — 28 » 🚶 3 » — » » » —

(Forts. næste side)

Lofoten

Leknes (forts. fra forr. side)

7125 20 km.; 2 g. uktl.: m., o.
Nord-Liland (også over Borge)
Fridheim (også fra Leknes *dir.*
Borge (også *dir.* anløp)

Fra Leknes kl. 11.0; i Borge 12.30
„ Borge » 9.0; i Leknes 10.0

7126 7 km.; 1 g. uktl.: f. (se også foreg. nr.)
Fridheim

Fra Leknes *md.*; i Fridh. *em.*
» Fridheim *mg.* i Leknes *fm.*

Ure ⟶ Finstad, t. + r. 16 km.; 1 g. uktl.: m., o., f. *md.*

Stamsund
7090 t. + r, 36 km.; 3 g. uktl.: m., o., f.
Steine

Fra Stamnes *fm.*; i Steine *md.*
» Steine *em.*; i Stamnes *aft.*

Valberg I ⟶ Straumen t. + r. 20 km.; 2 g. ukti.: m., f. *md.*
II ⟶ Stokkelvikøyene—Lyngdal — 48 » 2 » — » » *fm.*

Eggum / Borge 7130 10 km.; 1 g. uktl.: o.
fra Borge *fm.*; tilbake *em.*
⟶ Lauvdal, t. + r. 22 km; 1 g. uktl.: f. *md.*

7127 t. + r. 35 km.; 2 g. uktl.: m., f.
Nord-Liland (også over Leknes)
Mærvoll (også dir. anløp)
⟶ Unstad

Fra Borge 14.0; i Mærvoll 17.0
» Mærvoll 18.0; i Borge 19.0

7134 14 km.; 1 g. uktl.: o.
Borgvåg, også dir. anløp
Vestresand —»—
⟶ Haveren rundt, t. + r. 30 km.; 2 g. ukti.: o., f. *md.*

Fra Borge *fm.*; i Vestersand *md.*
» Vestersand *em.*; i Borge *em.*

Vatnefjord i Lof. / Laukvik i — 7132 7 km.; 2 g. uktl.: m., f. *fm.*
Fra Laukvik efter lokalskibets ank. østfra
⟶ Skndsletten, t. + r. 50 km.; 1 g. uktl.: m. *md.*

Gimsøysand I ⟶ Jendalen, t. + r. 26 km.; 2 g. uktl.: m., f. *fm.*
II ⟶ Vik — 22 » 2 » — » » —

Vesterålen

Hennes i Vesterålen / Kaljorda / Kvitnes i Vesterålen 7170 20 km.; 2 g. uktl.: m., f.
Fra Kvitnes efter lokalsk. ank. sørfra; tilbake *aft.*

Strønstad i Vesterålen ⟶ Hadselsand ✉ Grunnførfjord, t. + r. 38 km.; 2 g. uktl.: ti., f. *fm.*

Melbo / Steilo / Stokmarknes / Dragnes 7160 44 km.; Hadseløya rundt.
3 g. uktl.: m., o. kl. 9.0, f. kl. 11.0
(Turen tar 3½ time)
NB.! Stederne har også anløp av skib.

Rise / Grytting / Bitterstad 7182 t. + r. 26 km.; 3 g. uktl.: m., o., f.
Fra Bitterstad efter lokalsk. ank. sørfra; tilbake aften

7175 t. + r. 34 km.; 3 g. uktl.: m., o., l.
Vik i Vesterålen / Vottesnes (også anløp av postsk.)
⟶ Grønning—Slotnes, t. + r. 24 km.; 3 g. uktl.: m., o., t. *em.*

Fra Bitterstad *fm.*; i Vottesnes *md.*
» Vottesnes *em.*; i Bitterstad *em.*

Sigerfjord ⟶ Kjerringhus—Kringan, t. + r. 28 km.; 3 g. uktl.: m., o., f. *em.*

7186 t. + r. 24 km.; 3 g. uktl.: m., o., f.
Bøneset ✉
Kleiva (også anl. av postsk.)
Rise (også fra Bitterstad)
✉ Fra Sortland *fm.*; i Kleiva *md.*
» Kleiva *em.*; i Sortland *em.*

7194 t. + r. 20 km.; 3 g. uktl.: m., o., l.
Jennestad (også anl. av postsk.)
✉ Fra Sortland *fm.*; fremme *fm.*
» Jennest. *md.*; — *em.*
⟶ Bremnes, t. + r. 26 km.; 2 g. uktl.: m., o. *em.*

Jennestad (også over Sortland)
7197 15 km.; 1 g. uktl.: l.
Eidfjord i Vesterålen
Frøskeland
✉ Fra Jennestad kl. 10.0; i Frøskeland 12.0
» Frøskeland » 14.0; i Jennestad 17.0

7198 t. + r. 20 km.; 2. g. uktl.: m., f.
Sjåjord ✉
Sandset i Vesterålen
✉ Fra Frøskeland 10.0; i Sandset 12.0
» Sandset 15.0; i Frøskl. 17.0

Rlngstad
Helfjord
Guvåg, Straumsjøen, Skårvågen
Bø i Vesterålen
t 3 g. uktl.: m., o., f.
efter lokalskibets ankomst sørfra;
tilbake om aftenen
Landpostbudtjeneste underveis
⟶ Vågen ✉ t. + r. 20 km.; 1 g. uktl.: o. *fm.*

Nykvåg
Hovden
7220 t 10 km.; 1 g. uktl.: når lokalskib p. g. a. uvær må sløife anløp av Hovden

Barkestad
7222 10 km.; 2 g. uktl.: m., f.
Nordrygge ✉
Kråkberget
✉ Fra Barkestad kl. 13.0; på Kråkberget 15.0
» Kråkberget » 9.; i Barkestad 11.0

Sørsand-Våge
Øksnes
7225 10 km.; 1 g. uktl.: m.; fra Øksnes efter lokalskibets ankomst sørfra

Smines i Vesterålen
7227 10 km.; 2 g. uktl.: m., f.
Steinlandsfjord
Elvenes ✉
✉ Fra Smines kl. 16.0; i Steinlandsfj. 18.0
» Steinlandsfj. » 11.30; i Smines 13.0

Sumarøy i Vesterålen
7229 t 10 km.; 3 g. uktl.
Strengelvåg
✉ Fra Sumarøy kl. 17.0; i Strengelvåg 19.0
» Strengelvåg » 12.0; i Sumarøy 14.0

Langenes ⟶ Klo, t. + r. 20 km.; t 3 g. uktl.: m., o., f. *aft.*

Atsvåg
Toftenes
7232 t 5 km.; 1 g. uktl.: m. *em.* efter lokalsk. ank. sørfra

Skjoldehamn
I ⟶ Furnes ✉ —Medby—Buksnes—Furfjord, t. + r. 45 km.; 2 g. uktl.: ti., l. *mg.*
II ⟶ Nygård — 14 » t 2 » — » » —

Risøyhamn
7245 t. + r. 52 km.; 2 g. uktl.: m., l.
Bjørnskinn—Bø
Nøss (også anl. av postskib).
✉ Fra Risøyhamn *md.*; i Nøss *em.*
» Nøss *mg.*; i Risøyh. *fm.*

7256 t. + r. 56 km.
Åse ✉
Dvergberg (oså »RN« 417 a) 2 g. uktl.: m., l.
✉ Fra Risøyh. *fm.*; i Dverberg *md.*
» Dverberg *em.*; i Risøyh. *aft.*

7250
Nordmjele
✉ Fra Dverberg *fm.*; i Nordmjele *md.*
» Nordmjele » i Dverberg *em.*
⟶ Stave, t. + r. 42 km.; t 2 g. uktl.: t., l. *em.*

Vesterålen

7254 (Dverberg—Andenes) t. + r. 64 km.; 2 g. uktl.: m., to. (Forts. fra f. s.)

Kvalnesberget
Fiskenes
Haugsnes
Andenes

Også »RN« 417 a
Senj.—Tr. H.—A.

7260 t. + r, 22 km.; 2. g. uktl.: m., f.
Bleik

Fra Dverberg *em.*; på Andenes *aft.*
» Andenes *mg.*; » Dverberg *md.*

Fra Andenes *em.*; i Bleik *em.*
„ Bleik *fm.*; på Andenes *md.*

Harstad

→ Tofta—Høifors—Kilhus—Storvassbotn, t. + r. 30 km.; 2 g. uktl.: ti., l. kl. 9.

7270 30 km. 4 g. uktl.: m., o., f., l.
Borkenes (også dir. anl. av skib)

Fra Harstad kl. 13.0; i Borkenes 14.30
„ Borkenes „ 7.0; i Harstad 10.0

I → Straumen — Straumsbotn, t. + r. 24 km.; 4 g. uktl.: t., t, l. *mg.*
II → Bremnes — 28 » 4 » — » » —

7272 t. + r. 35 km.
Kveøy
Hemmestad (ogs. skib)

Fra Borkenes t., t. *mg.*; i Kverøy *md.*
— l. „ i , og Hemmest. *md.*
„ Hemmest. l. *em.* i Borkenes *aft.*

— 13 km.; 4 g. uktl.: m., o., f. l.
Skjerstad, Røykenes
Trondenes
Kasfjord (også anl. av skib)

Fra Harstad kl. 19.0; i Kasfjord 20.0
„ Kasfj. „ 9.15; i Harstad 10.0

7284 36 km.; 4 g. uktl.: m., o., f., l. (Fra Sandtorg *t., t.*, f., l.)
Kilbota

*) Sørvik → Klatran—Storvatn, t. + r. 14 km.; 2 g. uktl.: m., f. *md.*
Fauskevåg
Gausvik
Sandtorg

Fra Harstad kl. 18.0; i Sandtorg 19.30
„ Sandtorg „ 8.40; i Harstad 10.0

*) *Også* »RN« 416 a

Senja—Tromsø

Elgsnes → Aune, t. + r. 20 km.; 2 g. uktl.: t., t. *fm.*

Grøtavær → Alvestad—Dale, t. + r. 11 km.; 2 g. uktl.: t., t. *fm.*

Lundenes I → Vaskin — t. + r. 14 km.; 2 g. uktl.: ti., l. *mg.*
II → Bessebostad—Skjellesvik—Fenes, — 22 » 2 » — » » —

Bjarkøy → Søre Leirvåg, t. + r. 16 km.; 2 g. uktl.: m., to. *mg.*

Evenskjær I → L. Skånland—Steinsland—Kvitnes, t. + r. 18 km.; 2 g. uktl.: ti., l. *mg.*
II → Kjønna—Niplen—Soli—Kvitfoss — 37 » 2 » — » » —

7306 t. + r. 32 km.; 2 g. uktl.: ti., l.
Sørlavangen (også skib)
Bollås

Fra Evenskjær *mg.*; i Sørlavangen *fm.*
„ Sørlavang *em.*; i Evenskjær *aft.*

Tovik I → Solbakken—Birkelund—Øyvatnet, t. + r. 20 km.; 3 g. uktl.: ti., l. *em.*
II → Reinså—Elvebakken—Djupvik — 10 » 2 » — ti., l. »

Grovfjord → Årsandvik—Saltvatn—Sletten, t. + r. 22 km.; 2 g. ustl.: t., l. *fm.*

Austad → Å—Laustad, t. + r. 10 km.; 3 g. uktl.: t., t., l. *fm.*

7315 4 km. 3 g. uktl.: t., t., l.
Igeland i Senja

Fra Ånstad *em.*; i Igeland *aft.*
„ Igeland *fm.*; i Ånstad *md.*

Hamnvik → Ibestad—Vik—Selset—Dyrstad t. + r. 4 km.; 5 g. uktl.: m., tf, t., f., l. *fm.*

Foldvik → Laberget, t. + r. 10 km.; 2 g. uktl.: ti., l. *mg.*

Gratangsbotn I → Kvernmo, t. + r. 23 km.; 2 g. uktl.: ti., f. *mg.*
II → Straumsnes — 12 » 2 » — » » —

Senja—Tromsø

Myrlandshaugen I ⟶ Sandvika, t. + r. 18 km.; 🚶 2 g. uktl.: ti., l. *mg.*
II Selnes — 24 » 🚶 2 » — » » —

*

Tennevoll ⟶ Spansdal—Moen—Bergli, t. + r. 28 km.; 🚶 2 g. uktl.: ti., f. *md.*

*

Soløy ⟶ Å—Lia, t. + r. 10 km.; 🚶 2 g. uktl.: t., t. *mg.*

*

Kråkrøhamn ⟶ Furnes, t. + r. 10 km.; 🚶 2 g. uktl.: ti., l. *mg.*

*

Salangsverket
Røyrbakken
Sjøveien
} 7350 🚶 t. + r. 33 km.; 2 g. uktl.: ti., l.

✉ Fra Salangsverket *em.*; i Sjøveien *dft.*
„ Sjøveien *fm.*; i Salangsv. *md.*

I ⟶ Dalen—Rotvik—Håkavik, t. + r. 40 km.; 🚶 2 g. uktl.: to., l. *fm.*
II ⟶ Bekkebotn — 26 » 🚶 2 » — » » —

7355 🚗 3 g. uktl. ⟶ Moen i Målselv—Finsnes, *s. d.*

*

Årbostad ⟶ Klopen, t. + r. 10 km.; 🚶 2 g. uktl.: ti., l. *fm.*

*

Kastneshamn ⟶ Kvalnes, t. + r. 22 km.; 🚶 2 g. uktl.: m., to. *md.*

*

Dyrøyhamn ⟶ Myklebostad—Vinje—Berg, t. + r. 16 km.; 🚶 2 g. uktl.: t., t. *mg.*

*

Langhamn
Dalsvik, Espejord
Skogshamn
Storelv
} 7337 🚶 t. + r. 36 km. 2 g. uktl.: s., m,

✉ Fra Langh. *md.*; i Skogsh. (og Storelv) *em.*
» (Store. og) Sk.h. *mg.* i Langhamn *fm.*

*

Brøstadbotn
I ⟶ Sæter—Hundstrand—Ryvoll—Sortevik, t. + r. 16 km.; 🚶 2 g. uktl.: t., t. *md.*
II ⟶ Furufjell—Lunde—Øv. Bjørkebakken — 24 » 🚶 2 g. uktl.: t., t. *mg.*

*

Stongelandseid
7340 🚶 t. + r. 27 km.; 2 g. uktl.
Finnelv, Buvik
Frovåg i Tranøy (også »RN« 416 a)

✉ Fra Stongelandseid m., f. *em.*; i Trovåg *aft.*
„ Frovåg o., l. *mg.*; i St.eid *em.*

*

7342 🚶 8 km.; 1 g. uktl.: o.
Stongelandshals (også »RN« 416 a)

✉ Fra Stongel.eid *em.*; i Stongel.hals *aft.*
„ — hals „ i — eid *md.*

*

Vangsvik ⟶ Solli—Torsli—Kampevoll ✉ t. + r. 54 km.; 🚶 1 g. uktl.: o. *mg.*

*

Espenes ⟶ Seljebakken—Moen—Bjørga, t. + r. 20km.; 🚶 2 g. uktl.: m., o. *mg.*

*

Sørreisa
I ⟶ Djupvåg 14 km.; 🚶 1 g. uktl.: to. kl. 8.0
II ⟶ Skøelvdal 40 » 🚶 3 » — s., t., t. — 7.0
III ⟶ Åsland—Nysted 36 » 🚶 3 » — » » » — 8.30
IV ⟶ — 12 » 🚶 1 » — f. — 10.30

*

Hemmingsjord ⟶ Grønnvoll, t. + r. 20 km.; 🚶 2 g. uktl.: s., to. kl. 10.30

*

Finnes
I ⟶ Laukhelle ✉ —Sørli, t. + r. 39 km.; 🚶 2 g. uktl.: ti., l. kl. 8.0
II ⟶ Leiknes, — 22 » 🚶 3 » — to., ti., l. » »
III ⟶ Finfjord — 17 » 🚶 3 » — » » » » »

7378 🚶 t. + r. 37 km.; 2 g. uktl.: m., to.
Olsborg (også »RN« 416 b)
Gressmyr ✉
Elvebakken

✉ Fra Finsnes kl. 8.; fremme *md.*
„ (Elvebakken) Olsborg } *em.* i Finsnes 16.0

*

7382 🚶 t. + r. 60 km.; 2 g. uktl.
Langnes i Lenv. ✉, Tårnelv ✉
Straumen i Lenvik ✉
Rossfjord (også »RN» 416 b)

✉ Fra Finsnes to., l. *fm.*.; i Rossfjord 12.0
„ Rossfjord o., f. kl. 9.0; i Finsnes 15.0

*

7385 🚗 »RN« 1318, Finnsnes—Øvergård, t. + r. 82 km. *(Forts. næste side.)*
Aspeland, Karlstad ✉
Gullhav I ⟶ Flatnes t. + r. 14 km.; 🚶 1 g. uktl.: m. kl. 9.0
II ⟶ Møllerhaug — 14 » 🚶 2 » — o., l. *em.*
III ⟶ Kjerresnes — 14 » 🚶 2 » — » » —

7370 🚛 t. + r. 28 km.; 2 g. u.: o., l.
Målsnes

✉ Fra Gullhav 9.0; i Målsn. 10.30
„ Målsnes *fm.* i Gullh. 13.0

*

Senja—Tromsø

Finsnes

7375 »RN« 1418, forts. fra f. side.

Kjellmoen

7393 t. + r. 26 km.; 1 g. u.: l.

Keianes (også »RN« 419)

✉ Fra Kjellmoen 8.0; i Keianes 9.30
„ Keianes *fm.*; i Kjellmoen 12.0

Moen → Bjørklid (Tokelvdal), t. + r. 30 km.; 2 g. uktl.: m., f. kl. 9.0

7385 (forts. av ruten Finsnes—Øvergård)

Bruvoll → Fossmo, t. + r. 18 km.; 3 g. uktl.: m., o., f. *fm.*
Myre → Flatmo — 7 » 2 » — m., f. —
Bakkehaug → Kirkesdalen ✉ t. + r. 36 km.; 3 g. uktl.: m., o., f. *fm.*
Øverbygd
Øvergård I → Dividalen ✉ t. + r. 23 km.; 2 g. uktl.: ti., l. kl. 7.0
II → Rostadalen ✉ — 34 » 2 » — » » » 6.0

7370 37 km.; 3 g. uktl.

Sundlia, Nerala

Bardu → Sætermoen ekserplass
I → Straumsmo t. + r. 33 km.; 3 g. uktl.; m., o., l. *m*
→ Inset — 32 » 2 » — o., l. *md.*
II → Straumseng—Sørgård — 53 » 3 » — m., o., *mg.*

7355 30 km.; 3 g. uktl.

Salangdalen, Øvre Salangen

Sjøveien, »*RN*« *416*

✉ Fra Sjøveien ti. 9.0, to. 22.0, l. 7.0
i Bardu » 11.0, » 24.0, » 9.0
fra — » 11.30, f. 8.0, » 10.0
på Moen » 14.0, » 10.30 » 12.30

✉ Fra Øvergård m., o., f. 8.0
i Bakkehaug » » » 10.0
fra — m., ti., » » 11.0
på Moen » » » » *md.*

✉ Fra Finsnes m., t., t., l. 23.30
på Moen ti., o., f., s. *mg.*

fra Moen m., ti., o., f. *md.*
i Finsnes » » » » kl. 14.30

fra Moen m., o., f. *fm.*
i Bardu » » » *em.*
fra — ti. *mg.*, to. *em.*, l. *mg*
i Sjøv. » 9.0, » 16.0, » 7.30

fra Moen ti., o., f., s. *mg.*
i Bakkeh. » » » » —
fra — m., o., f. kl. 5.0
i Øvergård » » » » 7.0

Gibostad I → Kvanås, t. + r. 34 km.; 2 g. uktl.: ti., l. *md.*
II → Ytre Årnes — 38 — 2 » — » » —

Vangshamn → Bukkemoen, t. + r. 30 km.; 2 g. uktl.: s., ti. *mg.*

Tromsø.

I → Byens nærmeste omegn; søkndgl. kl. 8.30
II → Innlandet (Tromsdalen), t. + r. 32 km.; 3 g. uuktl.: t., t., l. kl. 6.0

7445 t. + r. 44 km.; 2 g. uktl.: m.

Henrikvik

✉ Fra Tromsø kl. 5.0; i Heerikvik 9.0
» Henrikvik *em.*; i Tromsø 17.0

Storsteinnes → Langvassli, t. + r. 78 km.; 1 g. uktl.: ti. *em.*

Nordkjosbotn → Øvergård, t. + r. 20 km.; 2 g. uktl.: ti., l. *em.*
→ Tamokdalen 1 » — l. —

Lyngseidet I → Drabeng ✉, t. + r. 32 km.; 3 g. uktl.: m., o., l. *fm.*
II → Follen — 26 — 3 » — » » » —

7760 3 km.; 2 g. uktl.

Kjosen, også *dir.* anl.

✉ Fra Lyngseidet o., f. *aft.*; i Kjosen *aft.*
» Kjosen to., l. *mg.*; i Lyngseid. *mg.*

Kvesmenes I → Signaldalen, t. + r. 44 km.; 1 g. uktl.: m. *em.*
II → Øvergård — 30 — 1 » — l. kl. 7.30

Samuelsberg → Mandalen, t. + r. 22 km.; 2 g. uktl.: m., o. *fm.*

Senja—Tromsø.

Rotsundelv
Sørkjosen
Bergmo ✉
⋙→ Nordreisa-dalen

7473 🚂 t. + r. 76 km.
2 g. uktl.: m., o.

✉ Fra Rotsundelv *mg.*; i Sørkjosen f*m.* (i Nordr.-dal *md.*)
[» Nordr.-dal
» Sørkjosen } *em.*; i Rotsundelv *aft.*

*

Storneshamn
7475 🚶 t. + r. 14 km.; 1 g. uktl.: to.
Straumfjordnes

✉ Fra Storneshamn f*m.*; fremme *md.*
» Straumfj.nes *mg.*; — f*m.*

*

Kjækan ⋙→ Kvænangsbotn, t. + r. 20 km.; 🚶 1 g. uktl.: to. *em.*

*

Alteidet
7485 🚂 14 km.; 2 g. uktl.: s., o.
Sopnes, ⋙ *Altafj.*

✉ Fra Alteidet s. *md.*, o. (*fm.*); i Sopnes s. *em.*, o. (*md.*)
» Sopnes » *mg.*, » *em.*; i Alteidet » f*m.*, » *em.*

*

Hammerfest—Skjervøy.

Breivikbotn
7502 🚶 t. + r. 28 km.; 1 g. uktl.
Åfjorden

✉ Fra Breivikbotn o. *mg.*; i Dønnesfjord *md.*
» Dønnesfjord ti. *em.*; i Breivikbotn *aft.*

Dønnesfjord, også *dir.* anl. *Vest-Finnmark*
⋙→ Solvang ✉

*

Altafjord.

Russeluft ⋙→ Rafsbotn—Melta, t. + r. 12 km.; 🚶 2 g. uktl.: s., to. *mg.*

*

Elvebakken ⋙→ Tverelvdalen, t. + r. 24 km.; 🚶 2 g. uktl.: o., f. *mg.*

*

Alta.

⋙→ Øvre-Alta, Jøraholmen, Tangen, Eiby, t. + r. 24 km.; 🚂 2 g. uktl.: s., o. kl. 8.⁰

7520 🚂-🚌-🚢 120 km.; 2 g. uktl.
🚂 Gargia fjellstue
Helgajavre
🚌 Ladnajavre postst.

✉ Fra Alta ti., f. kl. 22.⁰; i Kautokeino to., s. *fm.*
» Kautokeino s., o. » 21.⁰; i Alta o., l. *mg.*

🚢 Masi ✉ ⋙→ Suolovuobme ✉ t. + r. 50 km.; 🚶 14 dagl.
Kautokeino ⋙→ Oskal—Siecajavre fjellstue t. + r. 100 km.; 🚶 14 dagl.

*

Sopnes ⋙→ Alteidet 🚂; se *Senja-Tromsø N.*
⋙→ Langfjordbotn ✉—Øverfjord—Bågnedalen, t. + r. 30 km.; 🚶 2 g. uktl.: m. *mg.*, o. *em.*

*

Finnmarka.

Tufjord
7554 🚶 t. + r. 30 km.; 1 g. uktl.
Valfjorden
Rolvsøy

✉ Fra Tufjord s. *mg.*; i Rolvsøy *fm.*
» Rolvsøy l. *fm.*; i Tufjord *em.*

*

7556 🚶 7 km.; 1 g. uktl.: l.
Persand

✉ Fra Tufjord *em.*; i Persand *aft.*
» Persand *em.* i Tufjord *em.*

*

Gåsøy
Ingøy } 7558 🚶 »Inntil 2 ganger uktl. (fra Gåsøy) til Ingøy eller Finnes til forbindelse med lokalskibet, når dette sløifer anløp av Gåsøy».

*

Honningsvåg.

7560 🚂 6 km.; 5 g. uktl.: s., m., ti., o., f.
Nordvågen
Kjelvik (også postskib)
⋙→ Løkvik ✉

✉ Fra Hon.våg kl. 20.³⁰; i Kjelvik næste dag *fm.*
» Kjelvik » 10.⁰; i Herm.våg sam. — 12.⁰

*

7562 🚢 16 km.; 1 g. uktl.: ti.
Kamøyvær (også postsk.)

✉ Fra Hon.våg kl. 12.⁰; fremme 14.⁰
» Kamøyvær » 9.⁰; — 11.⁰

*

Finnmarka

Smørfjord } 4543 ↑ 7 km. »onsdag aften til forb. med lokalskibet i Russenes, når Smørfjord kun har 1 dampsk.anl. uktl.«
Russenes }

*

Kolvik ⋙→ Bevkop—Igedals—Gåradak—Stabursnes ✉, t. + r. 18 km.; ↑ 2 g. uktl.: m., f. *fm.*

*

Lakselv
7580 ca. 20 km.; 4 g. uktl.: m., o., t., f. | ✉ Fra Lakselv *fm.*; i Hamnbukt *md.*
Banak—Bergskog } ↑ 3 g. uktl.: m., ti., o. *em.* | = Hamnbukt *em.* i Lakselv *em.*
Ildskog }
Brennelv
Hamnbukt (også d/s.anløp)

*

7600 b 30 km.; 2 g. uktl.: [m., to.] | ✉ Fra Lakselv m., to. *fm.* | Fra Karasj. s., o. *em.*
Skoganvarre | i Sk.varre = = *md.* | i Sk.varre = = *aft.*
7600 /kløv, 55 km.; 2 g.u. | fra — = = *em.* | fra — m., to. *em.*
Karasjok | i Karasjok = = *aft.* | i Lakselv = = *aft.*

I ⋙→ Svineng, Asebakte, Holmestrand, Jesjokdalen | t. + r. 300 km. ↑ 14 dagl.
Bæivasgiedde, Sjusjavre
II ⋙→ Valjokholmen, Segelnes, Nedreneset, Levojok, t. + r. 160 km.; ↑ 1 g. u.: ti. *em.*

*

Leirpollen ⋙→ Mitre og Ytre Leirpollen — (I. og Y.) Brænna ✉ t. + r. 80 km.; 1 g. uktl.: ti. *mg.*
NB. Ruten utstrekker sig til *Kjæs* den tid av året Kjæs ikke har d/s-anl.

*

Brenngam } 5 km.; ↑ ti *fm.* »til forb. med skib i Dyfjord, når Brenngam er uten d/s-anl.«
Dyfjord }
Kjøllefjord } 5 km.; ↑ fr. *fm.* »den tid Laksefjorden kun trafikeres med èt skib«.

7610 ↑ 10 km.; 1 g. uktl.: m. | ✉ Fra Kjøllefjord *md.*; i Oksevåg *em.*
Oksevåg (også d/s-anl.) | = Oksevåg *mg.*; i Kjøllefjord *fm.*

*

7612 ↑ 17 km.; 2 g. uktl.: m., o. | ✉ Fra Kjøllefjord *md.*; i Skjøtn.berg *em.*
Skjøtningberg (også d/s-anl.) | = Skjøtningberg *mg.*; i Kjøllefjord *fm.*

*

7606 ↑ t. + r. 56 km.; 1 g. uktl. | ✉ Fra Kjøllefjord to. *mg.*; i Kifjord *md.*
Krampenes | = Kifjord on. *em.*; i Kjøllefj. *aft.*
Porsvik, Vikholmen
Kifjord (også d/s-anl.)

*

Vardö.

7640 6 km.; 3 g. uktl: t., t., l. | ✉ Fra Vardø kl. 9.⁰; i Smelror 10.³⁰
Smelror | = Smelror = 8.⁰; i Vardø 9.³⁰

*

⋙→ Svartnes ✉ 5 km. 3 g. uktl.: m., o., f.
7686 ⋙→ Vadsø, 75 km. »*RN*« *1441.*
Indre Kiberg
Kiberg, Kramvik ✉, Komagvær ✉ | 7660, Vardø—Vadsø
Skalelv, Krampenes, Ekkerøy | »Alta«
Kiby | »RN« 4829.
Vadsø
7685 ⋙→ Tana 100 km. »*RN*« *1440.*
Vestre Jakobselv
Mortensnes, Nesseby, Gornitak ✉
Nyborg
7672 ↑ t. + r. 23 km.; 1 g. u.: f. | ✉ Fra Nyaorg *mg.*; i Kerlebotn *md.*
Karlebotn | = Karlebotn *em.*; i Nyborg *aft.*
⋙→ Gressbakken

*

Øvre-Tana
7680 20 km.; 2 g. u. | ✉ Fra Ø.-Tana m. 11.⁰, to. 14.⁰; i Polmark 17.⁰, 20.⁰
Polmark | = Polmark s., o. 22.⁰; i Ø. Tana m., to. 1.⁰
7682 a 104 km. | ✉ Fra Polmark ti. *mg.* | Fra Levajok o. *em.*
Sirma | i Sirma = *md.* | i Sirma to. —
| i Levajok o. *fm.* | i Polmark = *aft.*
⋙→ Utsjoki, Finnland.
Levajok, fjellstue, telegrafst. Utveksler post med budet fra Karasjok.

*

Forts. næste side

Finnmarka

(Vardø—) Vadsø—Tana. Forts. av rute nr. (7686) 7685

Masjok
Norskholmen
Smalfjorden
Bonakas
Tana

7620 17 km.; »til forbindelse med lokalskibet, »RN« 428 a og c. Tur og retur 6 timer.

Tana-ruten

Vadsö

(Se også ovenfor)

7690 »Alta«, »*RN*« *430.*

Bugøynes,
Bugøyfjord
Neiden, Steinkjernes

Kirkenes

7703 8 km.; 3(6) g. uktl.
Jakobsnes

Fra Kirkenes *mg.;* på Jakobsnes *fm.*
» Jakobsnes *md.* » Kirkenes *em.*

7702 3 km.; søkndgl.
Bjørnevatn
(også med næste rute)

Fra Kirkenes *mg.*, fremme *fm.*
» Bjørnevatn *em.*, — *aft.*

7700 47 km.; 3 g. uktl.: m., o., l.
Sandnes
Bjørnevatn (også dir.)
Langfjordbotn
Holmefoss
Langfjorddalen
Svanvik

Fra Kirkenes *mg.;* i Svanvik *md.*
» Svanvik *em.;* i Kirkenes *aft.*

→ Salmijavri (Finnl.) 5 km.; 3 g. u.: m., o., l. kl. 11.0
→ Øvre Pasvik, 78 km.; 2 g. u.: m., to. » 10.0

Elvenes
Jarfjord
(Jarfjordbotn)
Tårnet
Lanabukt

10 km. (Tårnet—Lanabukt) 3 g. uktl.: t., t., l.
Fra Lanabukt *mg.;* i Jarfjordbotn kl. 10.0
Korresponderer med bilruten.

Grense—Jakobselv

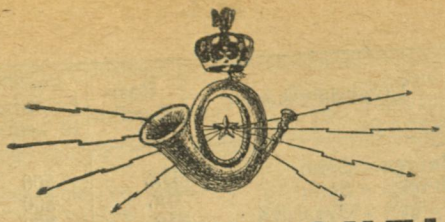

STEDSFORTEGNELSE

Tegn-forklaring.

Postkontorene er trykt med **fete** typer, *under-postk.* av I kl. med *kursiv*;
brevhusene er merket med ✉
Tegnet 🐎 angir posthus, hvortil kan sendes 10 kilograms pakker („kjørende post")
— 🚶 - — — - — 1½ — — („gående post")

Telegraf-tegnet (📠) er tilføiet beløpet ved de steder hvorfra (og hvortil) der kan sendes elegramanvisn. Po. efter et poststed betegner, at der fra posthuset kan sendes *postopkrav* til andre innenrikske posthus.

📠 = riks-telegrafstation, i klammer (📠) jernbane-telegraf;
🚹 = riks-telefonstation, —„— (🚹) privat-station, åpen for almindelig eksped.
📠-🚹 = stationer med kombinert telegraf og telefon;
📠/🚹 = stationer med avvekslende telegraf- og telefon-tjeneste.
Opsyn- og felt-stationer er sat i [ ].
Ved bi-telefonstasjoner er hovedstasjonen tilføiet i klammer.

Navn	Utvekslingskontor	Post-distrikt	Anvisn. beløp inntil kroner	Beliggenhet: Herred	Beliggenhet: Fylke
Abelnes i Lista ..... 🚹-	Flekkefjord [Jærbn.]	Ffj.	500	Hidra	V.-Agder
Abelvær ..... (🚹)-	Namdal F. og V. (I.)	Rvk.	500	Nærøy	N.-Trl.
Adal ..... (📠)-	Jarlsbergbanen	Hrt.	500	Borre	Vestf.
[Adv.Bay] Longyearbyen	(Svalbard) Tromsø	Trs.	500	Svalbard	Svalbard
Afset ..... -	Kristiansund	Kr. N.	500	Kvernes	Møre
Aga ..... -	Hardanger	Bg.	500	Ullensvang	Hrdl.
Agdenes* ..... 🚹-	(Selva) Uttrøndelag	[Thj.]		Agdenes	S.-Tr.l.
Agle ✉.....	(Snåsa) Levangerbn.	Stn.		Snåsa	N.-Tr.l.
Agnefest	Oslo—Bergen	Far.	500	Lyngdal	V.-Agder
Akkarvik	Senja—Tromsø N.	Trs.	500	Skjervøy	Troms
Akkarfjord ✉ 🚹	(Mefjord) Vest-Finnm.	Hf.		Sørøysund	Finnm.
Akkerhaugen Po. . . 🚹-	Sørlandsbanen N-K	Sk.	500	Sauherad	Telem.
Akland	Risør	Ris.	500	Søndeled	A.-Agd.
Aksdal ✉.....	(Færdefj.) Haugesund	Hgs.		Avaldsnes	Rogal.
Aldra ..... 🚹-	Mid-Helgeland	Ssj.	500	Lurøy	Nordl.
Algarheim 🚹..... 🚹-	Dovrebanen I a	O.	500	Ullensaker	Akh.
Algrøy ..... 🚹	Bergen - Øygarden	Bg.	500	Fjell	Hrdl.
Almenningen ..... 🚹-	Fiordane	Bg.	500	Davik	S. o. Fj.
Alnabru ..... (📠)-	Oslo (Kongsv., Dvrb.)	O.	500	Aker	Akh.
Alnes i Sunnmør 🐎 🚹-	Ålesund	Åd.	500	Giske	Møre
Alsgården* ..... 🚹-	Mosjøen	[Msj.]		Vefsn.	Nordl.
Alsmo 🐎 ..... 🚹-	Sogn (Indre Sogn)	Bg.	500	Luster	S. o. Fj.
Alstahaug .. [Søvik 🚹]-	Mid-Helgeland	Ssj.	500	Alstahaug	Nordl.
Alsvik	Salten [B.]	Bo.	500	Gildeskål	Nordl.
Alsvik ✉	(Kjølevik) Ryfylke	Stv.		Strand	Rogl.
Alsvåg ..... 🚹-	Vesterålen	Svo.	500	Langenes	Nordl.
Alsøyvåg	Mid-Helgeland	Ssj.	500	Nesna	Nordl.
Alsåker	Hardanger	Bg.	500	Kinsarvik	Hrdl.
Alta..... 📠- 🚹-	(Altafjord)		10 000 📠	Alta	Finnm.
Alteidet ..... 🚹-	Senja-Tr. N.; Altafj.	Trs.	500	Kvænangen	Troms
Alteren i Mo* ..... 🚹-	Mo	Mo		Nord-Rana	Nordl.
Altergrenden ✉....	Mo	Mo		Nord-Rana	Nordl.
Altneset	Altafjord	Hf.	500	Talvik	Finnm.
Alvdal Po. . . . (📠);🚹-	Rørosbanen I	Ty.	500	Alvdal	Hedm.

Navn	Utvekslingskontor	Post-distrikt	Anvisn. beløp inn-til kroner	Beliggenhet	
				Herred	Fylke
Alverstraumen	Bergen - Seim	Bg.	500	Alversund	Hordl.
Alversund	Bergen - Seim	Bg.	500	Alversund	Hordl.
Alvheim	Bergen - Øygarden	Bg.	500	Herdla	Hordl.
Alvøy	Bergen	Bg.	500	Laksevåg	Hordl.
Amla i Sogn po . . .	Sogn (Indre Sogn)	Bg.	500	Sogndal	S. o. Fj.
Amlandsstø	Bergen—Stvgr. *i. l.*	Bg.	500	Tysnes	Hordl.
Andabeløy	Flekkefjord	Ffj.	500	Nes	V.-Agd.
Andebu po. . . (f)	Jarlsbergbanen	Tb.	500	Andebu	Vestf.
Andenes ..... -[1]	Senj.-Tromsø [H.-A.]	Har.	3000	Andenes	Nordl.
Andersdal	(Selnes) Senja-Tr. Ba.	Trs.		Tromsøysund	Troms
Anderskog*	(Kvenvær) Uttrøndelg.	[Thj.]		Kvenvær	S.-Tr.l.
Andrå	(Koppang) Rørosbn. I	El.		Ytre Rendal	Hedm.
Andvikgrend	Masfjorden	Bg.	500	Masfjorden	Hordl.
Angermo	(Fustvatnet) Mosjøen	Msj.		Drevja	Nordl.
Angvik	Nordm. S.	Kr. N.	500	Tingvoll	Møre
Ankenesstrand [Narvik]	Narvik Ofotfjord	Nvk.	500	Ankenes	Nordl.
Ankershamn					
(Green Harbour) -radio	(Svalbard) Tromsø	Trs.	500	Svalbard	Svalbard
Ansnes*	(Fillan) Uttrøndelag.	[Thj.]		Fillan	S.-Tr.l.
Ansteinsundet	Trondhjem—Namsos	Thj.	500	Roan	S.-Tr.l.
Ardalsgrend	(Breim) Fjordane	Bg.		Breim	S. o. Fj.
Aremark po. ...	Halden	Hal.	500	Aremark	Østf.
Arendal -; ( )-			3000		A.-Agd.
Arna, [indre] po. ( )-	Bergensbanen II	Bg.	500	Haus	Hordl.
Arnafjord po.	Sogn	Bg.	500	Vik	S. o. Fj.
Arneberg po. ..... ( )-	Solørbanen	Kvg.	500	Hof	Hedm.
Asbjørnletet	Sølbg.hauganDovbn.II			Orkedal	S.-Tr.l.
Ask Stasjon .....( )-	Randsfjordbanen	Høf.	500	Norderhov	Busk.
Ask i Nordhordl. po.	Bergen	Bg.	500	Askøy	Hordl.
Askeland	Lindås-Masfj. M (og F)	Bg.	500	Sæbø	Hordl.
Askelandsvåg	Masfjorden	Bg.	500	Lindås	Hordl.
Asker ... -( )	(Drammensbanen)		3000	Asker	Akh.
Askerøy po. . .	Brevik—Kr.sand	Ris.	500	Dyvåg	A.-Agd.
Askevåg	Nordmør R.	Mld.	500	Hustad	Møre
Askim	(Sydbanen ø. l.)		3000	Asim	Østf.
Askvoll	Fjordane	Bg.	500	Askvoll	S. o. Fj.
Asmaløy [Spjæroy]	Fredrikstad	Frs.	500	Hvaler	Østf.
Asp	Steinkjer	Stn.		Egge	N.-Tr.l.
Aspa	Kristiansund	Kr. N.	500	Frei	Møre
Aspedammen ..( )	Sydbanen v. l.	Hal.	500	Idd	Østf.
Aspelund	Senj.-Troms [I], *Nordl.*	Trs.	500	Lenvik	Troms
Aspfjord*	(Kvarv) Salten [F]	[Bo.]		Sørfold	Nordl.
Assje	(Mosterøy) Stavanger	Stv.		Mosterøy	Rogl.
Atlatveit	(Eidsund) Ryfylke [F]	Stv.		Sjernarøy	Rogl.
Atløy	Fjordane	Bg.	500	Askvoll	S. o. Fj.
Atna .... ( )-	Rørosbanen I	El.	500	Stor-Elvedal	Hedm.
Atnedalen, Nordre ..	Rørosbanen I	Ty.	500	Foldal	Hedm.
Atrå	Rjukanbanen	Rj.	500	Tinn	Telem.
Aubøsund	Ryfylke	Stv.	500	Sjernarøy	Rogl.
Augedal*	(Follebu) Dovrebn.I b	Lhm.		Follebu	Opl.
Auklandshamn	Bergen—Stvgr.. *i. l.*	Hgs.	500	Sjernarøy	Rogl.
Aukra po.	Nordm.R [Rmsd.N.Fr.]	Mld.,	500	Nord-Aukra	Møre
Auma po. . . . ( )-	Rørosbanen I	Ty.	500	Tynset	Hedm.
Aunan	(Svorkmo) Dovreb. II	Ork.	500	Orkland	S.-Tr.l.
Aurdal -; ( )-	(Valdresbanen)		3000	Nord-Aurdal	Opl.
Aurdal i Ulvik ...	(Ulvik) Hardanger	Bg.		Ulvik	Hordl.
Aure po.	Sptk. 3, (Nordm.V.)	Kr. N.	500	Aure	Møre
Aure, Indre	Nordmør V.	Kr. N.	500	Aure	Møre
Aureosen	Romsdal N. Fr.	Mld.	500	Fræna	Møre
Auresundet po. . . .	Nordmør V.	Mld.	500	Aure	Møre
Aurland po . . .	I. Sogn: Bergensbn. II	Bg.	500	Aurland	S. o. Fj.
Aurlia ..... ;	(Fåberg) Dovrebn.I b	Lhm.		Fåberg	Opl.
Aurskog ..... ( )	Hølandsbanen	O		Aurskog	Akh.
Aursletta	Mid-Helgeland	Ssj.	500	Vevelstad	Nordl.

Navn	Utvekslingskontor	Post-distrikt	Anvisnin. beløp inn-til kroner	Beliggenhet: Herred	Beliggenhet: Fylke
Aurstad i Romerike	Oslo-Charl.bg. *underv.*	O	500	Nes	Akh.
Austad (i Lyngdal)	Oslo—Bergen	Far.	500	Austad	V.-Agd.
Austad i Siljan	(Siljan) Skien	Sk.		Siljan	Telem.
Austafjord	Namdal V., (Nordl.)	Rvk.	500	Vikna	N.-Tr.l.
Austbø i Helgel.	Mid-Helgeland	Ssj.	500	Alstahaug	Nordl.
Austefjord i Sunnm.	Sunnmør S. l.	Vol.	500	Volda	Møre
Austenå	Åmlibanen	Ard.		Åmli	A.-Agd.
Austertana	Tanaruten	Vad.	500	Tana	Finnm.
Austevollshella	Bergen—Fitjar	Bg.	500	Austevoll	Hordl.
Austfjordgrend	Masfjorden	Bg.	500	Lindås	Hordl.
Austmarka	Oslo-Charl.bg. *underv.*	Kvg.	500	Vinger	Hedm.
Austnesfjorden	Lofot., Vest.ål. *Nordl.*	Svo.	500	Vågan	Nordl.
Austre Bokn	Berg.-Stvgr., *natruten*	Stv.	500	Bokn	Rogl.
Austre Halsen	Larvik	Lvk.	500	Tjølling	Vestf.
Austre Jevnaker	Bergensbanen I	Jv.		Jevnaker	Opl.
Austre Moland*	(Salterød) Arendal	[Ard.]	500	Stokken	A.-Agd.
Austre Åmøy	Stavanger	Stv.		Hetland	Rogl.
Austrepollen*	(Maurangr) Hardang.	Bg.		Kvinnherad	Hordl.
Austrheim Po.	Bergen—Fedje	Bg.	500	Austrheim	Hordl.
Austrheimsbygda	(Skjold) Ryfylke	Stv.		Skjold	Rogl.
Austsmøla	Smøla	Kr. N.	500	Edøy	Møre
Austtorpa	Valdresbanen	O	500	Torpa	Opl.
Austvatn	Oslo-Charl.bg. *underv.*	Kvg.	500	Nord-Odal	Hedm.
Austvoll*	(Stavn) Bergensbn. I	[Dr.]		Flå	Busk.
Avaldsnes Po.	Haugesund	Hgs.	500	Avaldsnes	Rogl.
Avløipet	(Haslevik) Sunnhl.	Bg.		Fitjar	Hordl.
Badderen	Senja—Tromsø N.	Trs.	500	Kvænangen	Troms
Bagn Po.	Valdresbanen	O	500	Sør-Aurdal	Opl.
Bagnstrond	Hardanger	Bg.	500	Ulvik	Hordl.
Bakholmen	Sunnhordland	Bg.	500	Austevoll	Hordl.
Bakkasund	Berg.—Stavgr. y. l.	Bg.	500	Austevoll	Hordl.
Bakke	(Styvi) Sogn	[Fij.]		Aurland	S. o. Fj.
Bakke i Bakke*	(Sirnes) Jærbanen	[Bg.]		Bakke	V.-Agd.
Bakke i Strandeb.*	*(Strandeb.)* Hardanger	Trs.	500	Strandebarm	Hordl.
Bakkeby	Senja—Tromsø N.	Trs.	500	Nordreisa	Troms
Bakkehaug Po.	Senja-Tr. [l]. *Nordl.*	Høf.	500	Målselv	Troms
Bakkeholmen	(Nes, Ådal) Randsfj.b.	Trs.		Ådal	Busk.
Bakkejord	Senja—Tromsø [y]	Sk.	500	Tromsøysund	Troms
Bakken i Langlem	(Flatdal) Bandak	Gvk.		Seljord	Telem.
Bakkum*	(Snertingdal) Gjøvik	Ssj.		Snertingdal	Opl.
Baldermoen	(Korgen) Mid-Helgel.	Bg.		Korgen	Nordl.
Baldersheim Po.	Midhordland	Bg.	500	Strandvik	Hordl.
Balestrand Po.	Sogn	Nvk.	500	Balestrand	S. o. Fj.
Ballangen Po.	Ofotfjord	Svo.	500	Ballangen	Nordl.
Balstad	Lofoten	[Har.]	500	Buksnes	Nordl.
Balteskar*	(Grovfjord) Harst.-Sj.	Sk.		Ibestad	Troms
Bandaksli	Bandak II	Ns.	500	Mo	Telem.
Bangdalen	Levangerbanen;	Ns.	500	Klinga	N.-Tr.l.
Bangsund Po.	Namsos	Ssj.	500	Klinga	N.-Tr.l.
Bardal Po.	Mid-Helgeland	Har.	500	Nesna	Nordl.
Bardu Po.	Senj.—Troms [l]. *Nordl.*	Bg.	500	Bardu	Troms
Barekstad	Fjordane *(II)*	El.	500	Kinn	S. o. Fj.
Barkald	Rørosbanen I	Svo.	500	Alvdal	Hedm.
[Barkestad	Vesterålen]	Tb.	500	Øksnes	Nordl.
Barkost	Eidfossbanen	Stv.	500	Botne	Vestf.
Barkved	Stavanger; Oslo- g.	Tb.	500	Strand	Rogl.
Barkåker	Jarlsbergbanen	Bg.	500	Sem	Vestf.
Barlindbotn	Fjordane (II)	Thj.	500	Eikefjord	S. o. Fj.
Barmanfjorden	Uttrøndelag	Bg.	500	Hitra	S.-Tr. l.
Barmsund	Fjordane	[Bg.]	500	Selje	S. o. Fj.
Barmøy*	(Barmsund) Fjordane			Selje	S. o. Fj.

Navn	Utvekslingskontor	Post-distrikt	Anvisn. beløpinn-til kroner	Beliggenhet: Herred	Beliggenhet: Fylke
Barstad ✉	(Hauge i D.) Kr.s.-Bg.	Eg.		Sokndal	Rogl.
Barstadvik	Ålesund	Åd.	500	Vartdal	Møre
Bartnes	Namsos; Levangerbn.	Stn.	500	Beistad	N.-Tr. l.
Batalden	Fjordane *(II)*	Bg.	500	Kinn	S. o. Fj.
Batnfjordsøra	Raumabn.; Brg.-Tr.hj. Sjøpostkontoret III	Kr. N.	500	Øre Beiaren	Møre
Begna	(Bergensb.) Vald.bn.	O.	500	Sør-Aurdal	Opl.
Begndalen	(Bergensb.) Vald.bn.	C.	500	Sør-Aurdal	Opl.
Beian	Ut-Trøndelag	Thj.	500	Ørland	S.-Tr. l.
Beiarn	Salten [B]	Bo.	500	Beiarn	Nordl.
Beiarn, Ytre	Salten [B]	Bo.	500	Beiarn	Nordl.
Beito	Valdresbanen	O.	500	Østre Slidre	Opl.
Beitstad Po.	Namsos; Levangerbn	Stn.	500	Beitstad	N.-Tr. l.
Bekkarfjord	Vest-Finnmark II	Hf.	500	Lebesby	Finnm.
Bekk [Bæk] ✉	(Kjernmo) Elverum	El.		Trysil	Hedm.
Bekkelaget Po.	Oslo (Sydbanen)	O.	500	Aker	Akh.
Bekkelagshøgda Po.	Oslo	O	500	Aker	Akh.
Bekken ✉	(Lavik) Sogn	Bg.		Lavik	S. o. Fj.
Bekkjarvik	Sunnhl., Berg.-Fitjar	Bg.	500	Fitjar	Hordl.
Belland*	(Austad) Oslo—Berg.	[Far.]		Austad	V.-Agd.
Bellingmo	Rørosbanen I	El.	500	Alvdal	Hedm.
Benna	Dovrebanen I b	Lhm.	500	Vestre Gausdal	Opl.
Berekvam ✉	(Myrdal) Bergensb. II	Bg.		Aurland	S. o. Fj.
Berfjord i Nordvik*	(Nordvika) M.Helgel.	Ssj.		Nordvik	Nordl.
Berg Jernbanest. ( );	Sydbanen, v. l.	Hal.	500	Berg	Østf.
Berg i Helgeland	Sør-Helgeland	Brø.	500	Vik	Nordl.
Berg i Tromsøysund*	Tromsø	[Trs.]		Tromsøysund	Troms
Bergan i Solum*	(Mælum) Skien	[Sk.]		Solum	Telem.
Bergan ✉	(Nøtterøy) Tønsberg	Tb.		Nøtterøy	Vestf.
Bergeberget	Elverum	El.	500	Elverum	Hedm.
Bergs meieri ✉	(Bosberg) Tr.hjem	Thj.		Byneset	S.-Tr. l.
Bergen - , radio- ; ( ) 9 under-postkontor: *Laksevåg, Minde, Nordnes, Sandviken, Solheimsvik,* Kalvedalen, Møhlenpris, Nøstet og Sandvikstorv.			10 000 (3000)		Bergen
Berger i Vestfold Po.	Dramn.; Holmestr.	Dr.	500	Strømmen	Vestf.
Bergestå	Bandak I	Sk.	500	Kviteseid	Telem.
Bergheim	Bergensbanen I	Or.	500	Nes	Busk.
Bergholnes*	(Vensmo-) Salten S.	[Bo.]		Saltdal	Nordl.
Berglund i Skjomen*	(Elvegård) Ofotfjord	[Nvk.]		Ankenes	Nordl.
Bergsbotn	Senj.—Tromsø [Y]	Trs.	500	Berg	Troms
Bergsdalen ✉	(Dale i Bruvik) Vossebn	Bg.		Evanger	Hordl.
Bergsbygda	Sørl.bn.; Brev.-Kr s.	Pg.	500	Eidanger	Telem.
Bergseng ( )	Dovrebanen I b	Hm.	500	Ringsaker	Hedm.
Bergsfjord	Hmrfst.—Skjervøy	Hf.	500	Loppa	Finnm.
Bergsnov	Namdal V., (Nordl.)	Rvk.	500	Vikna	N.-Tr. l.
Bergstrøm	Halden	Hal.	500	Aremark	Østf.
Bergsøy	Kristiansund	Kr. N.	500	Gjemnes	Møre
Berkåk Po. ( );	Dovrebanen II	Thj.	500	Rennebu	S.-Tr. l.
Berle	Fjordane	Bg.	500	Davik	S. o. Fj.
Berlevåg -	Nordland, Aust-Finnm.	Var.	10 000	Berlevåg	Finnm.
Bernestangen ✉	(Fotlandsv.) I.Nordh.O.	Bg.		Hosanger	Hordl.
Berrefjord ✉	(Åna-Sira) Jærbanen	Fj		Hidra	V.-Agd.
Bersagel	Stavanger	Stv.	500	Høle	Rogl.
Bersvik*	(Hosteland) Masfjord.	Bg.		Masfjorden	Hordl.
Bessaker Po. -	Trondhjem—Namsos	Thj.	500	Roan	S.-Tr. l.
Bessheim ✉	(Tessand.) Dovreb. II	Lhm.		Vågå	Opl.
Betten i Halsa ✉	(Vågland) Nordmør			Halsa	Møre
Bestun	Oslo (Drammensbn.)	O.	500	Aker	Akh.
Betna*	(Halsenaustan) Ndm.V	[Kr. N.		Halsa	Møre
Bevkop*	(Kolvik) Vest-Finnm.II	[Hf.]		Kistrand	Finnm.
Biggeluobal*	(Kautokeino), Alta	[At.]		Kautokeino	Finnm.
Billingstad	Oslo (Drammensbn.)	O.	500	Asker	Akh.

Navn	Utvekslingskontor	Postdistrikt	Anvisn. beløp innen kroner	Beliggenhet: Herred	Beliggenhet: Fylke
Bilitt	Gjøvikbanen	Gvk.	500	Østre Toten	Opl.
Billefjord, Indre	Vest-Finnmark II.	Hf.	500	Kistrand	Finnm.
Billefjord, Ytre	Vest-Finnmark II.	Hf.	500	Kistrand	Finnm.
Bilsbakke*	(Lavikdal) Sogn	[Bg.]		Lavik	S. o. Fj.
Bindalseidet	Sør-Helgeland	Brø	500	Bindal	Nordl.
Binde i Stod*	(For) Levangerbanen	[Stn.]		Stod	N.-Tr. l.
Biri Po	Gjøvikbn.; Dovrebn. I	Gvk.	500	Biri	Opl.
Biristrand	Gjøvikbn.; (Dovrebn.)	Gvk.	500	Biri	Opl.
Birkedal i Ryf.	(Dirdal) Stavanger	Stv.		Forsand	Rogl.
Birkeland	Lillesand	Lsd.	500	Birkenes	A.-Agd.
Birkelnd. i Hægebost.*	(Snartemo) Oslo-Brg.	[Far.]		Hægebostad	V.-Agd.
Birkeneset i Sunnmør	Sunnmør S. I.	Vol.	500	Volda	Møre
Birkestrand	Kristiansund		500	Frei	Møre
Birketveit	Setesdalsbanen	Kr. S.	500	Iveland	A.-Agd.
Birtavarre	Senja—Tromsø N.	Trs.	500	Lyngen	Troms
Bitterstad	Vesterålen	Svo.	500	Hadsel	Nordl.
Bjarkøy Po	Senja-Tr. (H-A. og y)	Har.	500	Bjarkøy	Troms
Bjelkarøy	Midhordland	Bg.	500	Sund	Hordl.
Bjelland	(Mandal) Oslo-Bergen	Man.	500	Bjelland	V.-Agd.
Bjelland i Sunnh	(Markhus) Sunnhordl.	**Bg.**		Skånevik	Hordl.
Bjerka i Helgel.	Mid-Helgeland	Ssj.	500	Hemnes	Nordl.
Bjerkelia	Moss	Ms.	500	Våler	Østf.
Bjerkenes i Solum	Skien	Sk.		Solum	Telem.
Bjerkreim	Jærbanen	Eg.	500	Bjerkreim	Rogl.
Bjerkvik	Ofotfjord	Nvk.	500	Ankenes	Nordl.
Bjoneroa	(Valdresbn.)Gjøvikbn.	Jv.	500	Brandbu	Opl.
Bjordal	Sogn	Bg.	500	Kyrkjebø	S. o. Fj.
Bjordal i Dalane*	(Bjerkreim) Jæderbn	[Eg.]		Bjerkreim	Rogl.
Bjorli*	(Stugufl.) Raumabn	[Lhm.]		Lesja	Opl.
Bjugn	Sjøp III Dovrebn., III	Thj.	500	Bjugn	S-Tr. l.
Bjugn, Indre	Tr.-Nams.; Uttr.del.	Thj.	500	Bjugn	S-Tr. l.
Bjunes*	(Tonstad) Jærbanen	[Ffj.]		Tonstad	V.-Agd.
Bjærangfjord	Nord-Helgeland	Bo.	500	Meløy	Nordl.
Bjærland*	**(Hesså) Mandal**	[Man.]		Bjelland	V.-Agd.
Bjøllånes	Mo	Mo	500	Nord-Rana	Nordl.
Bjørdal i Sunnylven*	(Sunnylv) Snnm. N.	[Åd.]		Sunnylven	Møre
Bjørgen	Rørosbanen II	Ros.	500	Singsås	S.-Tr. l.
Bjørgesæter	Gjøvikbanen	Jv.	500	Lunner	Opl.
Bjørgevollen	(Losna) Dovrebn. I b	Lhm.		Ringebu	Opl.
Bjørgo Stasjon	Valdresbanen	Aul.	500	Nord-Aurdal	Opl.
Bjørheimsbygd	(Ryfylke) Stavanger	Stv.	500	Strand	Rogl.
Bjørhusdal	(Brekkvasselv) Nams.			Namsskogan	N.-Tr. l.
Bjørk*	(Fortun) Sogn	[Bg.]		Luster	S. o. Fj.
Bjørkane*	Erdal ved ***Lærdal***	[Bg.]		Lærdal	S. o. Fj.
Bjørke i Nannestad*	(Moreppen) Dovrb.I a	[O.]		Nannestad	Akh.
Bjørke i Sunnmør	Ålesund	Åd.	500	Hjørunndfjord	Møre
Bjørkebekk	Halden	Hal.	500	Aramark	Østf.
Bjørkedalen i Snnm.*	(Bjrkd.eid.) Sunnm. S.	[Vol.]		Volda	Møre
Bjørkedal	Jarlsbergbanen	Pg.	500	Eidanger	Telem.
Bjørkedalseidet	Sunnm.S. I (Fjordane)	Vol.	500	Volda	Møre
Bjørkelangen	Hølandsbanen	C	500	Nordre Høland	Ak.
Bjørkmyr	Trondhjem	Thj.	500	Strinda	S.-Tr.l.
Bjørkåsen*	(Ballangen) Ofotfjord	[Nvk.]		Ballangen	Nordl.
Bjørkås i Hattfjelldal*	Hattfjelldal) Mosjøe n	[Msj.]		Hattfjelldal	Nordl.
Bjørløkkestøl*	(Hellandshamn) Snm.R.	[Åd.]		Vatne	Møre
Bjørnarøy*	(Valøya) Namdal V.	[Rvk.]		Vikna	N.-Tr.l.
Bjørn i Helgel.	Mid-Helgeland	Ssj.	500	Nordvik	Nordl.
Bjørnbet	(Ingdal) Uttrøndelag	Thj.		Stadsbygd	S.-Tr.l.
Bjørnebråten*	Ski	Ski		Kråkstad	Akh.
Bjørnerud	Valdresbanen	Jv.	500	Søre Land	Opl.
Bjørnestad i Siredal*	(Tonstad) Jærbanen	[Ffj.]		Tonstad	V.-Agd.
Bjørnevatn	Kirkenes	Vad.	500	Sør-Varanger	Finnm.
Bjørnfjell	(Narvik); Ofotfjord,	Nvk.	500	Ankenes	Nordl.
Bjørnskar*	(Karlsøy) Senja-Tr.N.	[Trs.]		Karlsøy	Troms

C D E F J H I J K M N S U V Y Æ Ø Å

Navn	Utvekslingskontor	Post-distrikt	Anvisn. beløp inn-til kroner	Beliggenhet	
				Herred	Fylke
Bjørnsletta*	(Henrikvik) Tromsø	[Trs.]		Tromsøysund	Troms
Bjørnsund, Nordre ..	[Romsdal N. Fr.	Mld.	500	Fræna	Møre
Bjørnsund, Søre.....	[(Nordmør R.)	Mld.	500	Fræna	Møre
Bjørnsund i Sør-Varang.*	(L ngfjordd.) Kir enes	[Vad.]		Sør-Varanger	Finnm.
Bjørnøy	St vanger	S.		Hetland	Rogl.
Bjørnå*	(Skonseng) Mo	[Mo]		Nord-Rana	Nordl.
Bjørnådal*	(Rø assdalen) Mo	[Mo]		Nord-Rana	Nordl.
Bjørsvik	Indre Nordhordl. O.	Bg.	500	Hosanger	Hordl.
Bjørsvik i Nordf.	(Nordfold) Salten	Bo.		Nordfold	Nordl.
Bjørøya	Trondhjem—Namsos	Ns.	500	Flatanger	N.-Tr.l.
Bjørøyhamn	ergen - Glesvær	Bg.	500	Fjell	Hordl.
Bjøråneset .....( )	Rørosbanen I	El	500	Stor-Elvedal	Hedm.
Bjåi*	(Byklehei) Setesd.bn.	[Kr. S.		Bykle	A.-Agd.
Blaker .....( );	Oslo-Charl.bg. *underv*	O	500	Blaker	Akh.
Blakstad St. Po. ( );	Amlibanen	Ard.	500	Froland	A.-Agd.
Blaksæter	Fjordane	Nfj.	500	Innvik	S. o. Fj.
Bleik	Senja—Tromsø [H-A]	Har.	500	Andenes	Nordl.
Bleiken	Gjøvikbanen	Jv.	500	Brandbu	Opl.
Bleiknesmoen*	(Saltdal) Salten S.	[Bo.]		Saldal	Nordl.
Bleikvasslia	Mid-Helgeland	Ssj.	500	Korgen	Nordl.
Bliksvær	Bodø			Bodin	Nordl.
Blindem (Blindheim)*	(Roald) Ålesund	Å		Vigra	Møre
Blokken	Vesterålen	Svo.	500	Sortland	Nordl.
Blommenholm	Oslo (Drammensbn.)	O.	500	Bærum	Akh.
Blomsterdalen ..	Bergen	Bg.	500	Fana	Hordl.
Blomsøy	Mid-Helgeland	Ssj.	500	Alstahaug	Nordl.
Blomvågen	Bergen—Øygarden	Bg.	500	Herdla	Hordl.
Blæstad	Rena	Ra.	500	Trysil	Hedm.
Blø*	(Midsund) Sunnm. R.	[Mid.]		Sør-Aukra	Møre
Bløylaget	Oslo	O.	500	Nesodden	Akh.
Bodø			500		Nordl.
Bogehamn	Bergen—Manger	Bg.	500	Manger	Hordl.
Bogen	(Jersøy) Tønsberg	Tb.		Sem	Vestf.
Borgen i Ofoten	Ofotfjord	Nvk.	500	Evenes	Nordl.
Bogen i Senja	Senj.-Tromsø [H-K]	Har.	500	Kvæfjord	Troms
Bogen i Steigen*....	(Bogøy) Salten N.	[Bo.]		Steigen	Nordl.
Bogevik	(Holsund) Midhordl	Bg.		Fusa	Hordl.
Boggestranda	Romsd.N.N. (Nrdm.R.)	Mld.	500	Eresfj. o. Vistdal	Møre
Bogøy Pa.	Salten N.	Bo.	500	Steigen	Nordl.
Bogøy i N-Frøya*..	(Sula) Uttrøndelag	[Thj.]		Nord-Frøya	S.-Tr.l.
Bokn, Austre ...	Berg.-Stvgr. *natruten*	Stv.	500	Bokn	Rogl.
Bokn i Ryfylke	(Byre) Ryfylke (F)	Stv.		Fister	Rogl.
Boksaspen	(Øydegard) Nordm. S.	[Kr. N.		Straumsnes	Møre
Bolga i Bremsnes*	(Rensvik) Kr.sund			Bremsnes	Møre
Bolga i Helgeland ..	Nord-Helgeland	Bo.	500	Meløy	Nordl.
Bolkesjø	Kongsb., Sørlandsb.	Kb.	500	Gransherad	Telem.
Bolla ..... ( )	Harstad—Sjøveien	Har.	500	Ibestad	Troms
Bollermoen*	(Hemnesb.) Nordland	Ssj.]		Korgen	Nordl.
Bolstadøyri ...( );	Bergensbanen II	Bg.	500	Evanger	Hordl.
Bolsøya	Raumabn.; Brg.-Trhj.	Mld.	500	Bolsøy	Møre
Bolvik	Porsgrund	Pg.	500	Solum	Telem.
Bonakas	Tanaruten	Vad.	500	Tana	Finnm.
Bondal*	(Hjørundfj.) Ålesund	Å.]		Hjørundfjord	Møre
Bondøy	(Karstenøy)NamdalV.	Rvk.		Vikna	N.-Tr.l.
Borge .....( )	Lofoten. *Nordland*	Svo.	500	Borge	Nordl.
Borgen	Kløfta) Dovrebn. I a	O.		Ullensaker	Akh.
Borge i Østfold*	Halden	[Hal.]		Borge	Østf.
Borgestad .....( )	Sørlb. D-B; Brev.-Kr.s	Pg	500	Gjerpen	Telem.
Borgund i Namdalen	Namdalen V.	Rvk.	500	Vikna	N.-Trl.
Borgundvåg* . . .	(Stadlandet) Fjordane	Bg.		Selje	S. o. Fj.
Borgvær	Lofoten. *Nordland*	Svo.	500	Borge	Nordl.
Borgvåg	Lofoten. *Nordland*	Svo.	500	Borge	Nordl.
Borhaug	Farsund	Far.	500	Lista	V.-Agd.
Borkamo	(Tosbotnet) Sør-Helg.	Brø.		Bindal	Nordl.
Borkenes Po	Senja-Tr.[H.-K.],*Nrdl.*	Har.	500	Kvæfjord	Troms
Borre .....( );	*Jarlsbergbn.*, Horten	Hrt.	500	Borre	Vestf.

Navn	Utvekslingskontor	Postdistrikt	Anvisn. beløp inntil kroner	Beliggenhet: Herred	Beliggenhet: Fylke
Bortne	(Rugsund) Fjordane	Bg.		Davik	S. o. Fj.
Borøy	Brev.-Kr.sand	Tv.	500	Dyvåg	A.-Agd.
Bosberg	Trondhjem	Thj.	500	Byneset	S.-Tr.l.
Bostrak	Sørlandsbanen N-K	Kø.	500	Drangedal	Telem.
Bosvik	Risør	Ris.		Søndeled	A.-Agd.
Botn i Ofoten	Ofotfjord	Nvk.	500	Evenes	Nordl.
Botn i Tysfjord*	(Forså) Salten N.	[Bo.]		Tysfjord	Nordl.
Botnane	Fjordane (II)	Bg.	500	Bremanger	S. o. Fj.
Botne i Jarlsberg	Hvittingfossbanen	Frs.	500	Botne	Vestf.
Botnekilen	Fredrikstad	Frs.	500	Hvaler	Østf.
Botnen	(Lono) Ryfylke	Stv.		Røldal	Rogl.
Botnhamn	Senja-Tromsø [Y]	Trs.	500	Hillesøy	Troms
Botnvika*	(Nordbotn) Uttrøndel.	[Thj.]		Fillan	S.-Tr.l.
Botten	(Otta) Dovrebn. I b	Lhm.		Sel	Opl.
Botterlia	(Kleive) Bergen-Tr.hj.	Mld.		Bolsøy	Møre
Brakedalen	(Rubbest.neset) Snnh.	Hgs.		Bremsnes	Hordl.
Brandal i Sunnmør	Sunnmør S. I.	Åd.	500	Hareid	Møre
Brandasund	Berg.-Stavanger y. l.	Bg.	500	Fitjar	Hordl.
Brandbu Po.	Gjøvikbanen	Jv.	500	Brandbu	Opl.
Brandbu, Vestre	Gjøvikbanen	Jv.	500	Brandbu	Opl.
Brandstorp*	(Skjeberg) Sydbn. v.l.	[Sb.]		Skjeberg	Østf.
Brandval	Solørbanen	Kvg.	500	Brandval	Hedm.
Brandval-Finnskog	Solørbanen	Kvg.	500	Brandval	Hedm.
Braskereidfoss	Solørbanen	El.	500	Våler	Hedm.
Brasøy	Mid-Helgeland	Ssj.	500	Alstahaug	Nordl.
Bratfjord*	(Vinknes) Salten [F]	[Bo.]		Nordfold	Nordl.
Bratholmen	Bergen	Bg.	500	Fjell	Hordl.
Bratland	Mid-Helgeland	Ssj.	500	Lurøy	Nordl.
Bratlandsdalen*	(Nesflaten) Ryf. [Su.]	Stv.		Suldal	Rogl.
Bratli skole	(Svorkmo) Dovreb. II	Ork.		Orkland	S.-Tr.l.
Bratsberg i Strinda	Trondhjem	Thj.	500	Strinda	S.-Tr.l.
Brattjær*	(Steinsdal) Tr.hj.-Nams.	[Thj.]		Osen	S.-Tr.l.
Bratvær	Smøla	Kr. N.	500	Bratvær	Møre
Bratvåg i Sunnm.	Sunnmør R. (Ålesund)	Åd.	500	Haram	Møre
Brautaset	Sunnmør S. I.	Åd.	500	Ørsta	Møre
Bredevangen	(Otta) Dovrebn. I b	Lhm.		Sel.	Opl.
Bredstua	(Åsnes-Finnsk.) Solørb.	Kvg.		Åsnes	Hedm.
Breidablik [Bagn]	Valdresbanen	O.	500	Sør-Aurdal	Opl.
Breifosmoen*	(Namsskogan) Namsos	[Ns.]		Namsskogan	N.-Tr.l.
Breiland	**(Hjelmeland) Ryfylke**	Stv.		Hjelmelan.	Rogl
Breim Po.	Fjordane	Fø.	500	Breim	S. o. Fj.
Breisand	Sørlb. D-B; Brev.-Krs	Bvk.	500	Bamle	Telem.
Breiskallen	Gjøvikbanen	Gvk.	500	Vestre Toten	Opl.
Breistein	Bergen (I. Nordhl. S.)	Bg.	500	Åsane	Hordl.
Breistrand*	(*Øksnes*) Vesterålen	[Svo.]		Øksnes	Nordl.
Breivi*	(Byklehei) Setesdalsb.	[Kr. S.]	500	Bykle	A.-Agd.
Breivik i Fyresdal	(Fyresdal) Bandak II	Sk.		Fyresdal	Telem.
Breivikbotn	Hmfst.-Skjærvøy	Hf.		Hasvik	Finnm.
Breivikeidet	(Oldervik) Sj.-T. [Kj.]	Trs.		Sørfjord	Troms
Breivik i Beiarn*	(Beiarn) Salten	[Bo.]		Beiarn	Nordl.
Breivik i Salten	Salten S.	Bo.	500	Skjerstad	Nordl.
Breivik i Sørøy	Hammerfest-Skjervøy	Hf.	500	Hasvik	Finnm.
Breivik, Litle	(Ask i Nordh.) Bergen	Bg.		Askøy	Hordl.
Breivoll Po.	Harstad—Sjøveien	Har.		Ibestad	Troms
Brekke Po.	Sogn	Bg.	500	Brekke	S. o. Fj.
Brekkebygd	Røros	Ros.	500	Brekken	S.-Tr.l.
Brekken i Nedenes	Arendal	Ard.		Tromøy	A-Agd.
Brekkestø	Oslo—Bergen	Lsd.	500	Vestre Moland	A-Agd.
Brekkhus	Bergensbanen II	Bg.	500	Evanger	Hordl.
Brekkvasselv	[Namsos] *Levangerbn.*	Ns.	500	Namsskogan	N.-Tr.l.
Brekstad	Uttrlag. Sjøpostk. III	Thj.	500	Ørland	S.-Tr.l.
Bremanger	Fjordane (II)	Bg.	500	Bremanger	S. o. Fj.
Bremnes [i Sunnhrdl.]	Berg.-Stav. y. l.	Hgs.	500	Bremnes	Hordl.
Bremsnes i Nordm.	Kristiansund	Kr. N	500	Bremsnes	Møre

C D E F G H I J K . M N S U V L Ø Å

Navn	Utvekslingskontor	Post-distrikt	Anvisn. beløp inntil kroner	Beliggenhet: Herred	Beliggenhet: Fylke
Bremøy*	(Frelsøy) Namdal	[Brø.]		Vikna	N.-Tr.l.
Brengsnes*	(Veitestrand) Sogn	[Bg.]		Hafslo	S. o. Fj.
Brenna	(Leirpoll)Vest-Finnm.	f.		Kistrand	Finnm.
Brennbakken	Rørosbanen I	Ros.	500	Os	Hedm.
Brennelv	Vest-Finnmark II.	Hf.	500	Kistrand	Finnm.
Brenngam	Vest-Finnmark II.	Hf.	500	Lebesby	Finnm.
Brennhaug	Dovrebanen I b	Lhm.	500	Dovre	Opl.
Brennåsen	Kr.sand [Bvk.-Kr. S.]	Kr. S.	500	Greipstad	V.-Agd.
Brensholmen	Senja-Tromsø(Kv.),Y.	Trs.	500	Hillesøy	Troms
Brettesnes	Vesterålen, *Nordland*	Stv.	500	Vågan	Nordl.
Brevik			3000		Telem.
med under-postkontoret Stathelle			[3000	Bamle	Telem.
Brigsdalsbræ	(Oldedalen) Fjordane	Nfj.		Innvik	S. o. Fj.
Briksvær	Bodø	Bo.		Bodin	Nordl.
Brimsøy	(Østhusvik) Stavanger	Stv.		Rennesøy	Rogl.
Bringsinghaug	Sunnmør S. II	Ad.	500	Sande	Møre
Briseid	Farsund	Far.	500	Herad	V-Agder
Brohaven	(Bruhagen) Kr.sund	Kr. N.		Bremsnes	Møre
Brokka	Setesdalsbn., Kr.sand	Kr. S.	500	Hægeland	V-Agd.
Bromma	Bergensbanen I	Dr.	500	Nes	Busk.
Broneset	(Laudal) Mandal	Man.		Laudal	V-Agd.
Brostrud	Numedalsbanen	Kb.	500	Opdal	Busk.
Brovoll i Andebu	(Andebu) **Jarlsbergb.**	Tb.		Andelen	Vestf.
Bru [i Mosterøy]	Stavanger	Stv.	500	Mosterøy	Rogl.
Bru i Strandebarm*	(Strandeb.) Hardang	[Bg.]		Strandebarm	Hordl.
Bruflat	Valdresbanen	O.	500	Etnedal	Opl.
Bruhagen	Kristiansund	Kr. N.	500	Bremsnes	Møre
Bruksås	(Ballangen) Salten N.	Bo.		Ballanger	Nordl.
Bruland*	**Førde**	[Fø.]		Førde	S. o. Fj.
Brumunddal Po.	Dovrebanen I b	Har.	500	Furnes	Hedm.
Brunkeberg Pa.	Sørlandsbanen N—K	Sk.	500	Kviteseid	Telem.
Brusand	Jærbanen	Stv.	500	Ogna	Rogl.
Brusdal	(Spjelkavik) Ålesund	Ad.		Skodje	Møre
Bruvik Po.	Indre Nordhordl. S.	Bg.	500	Bruvik	Hordl.
Bruvoll	Oslo-Charl.bg. *underv.*	Kvg.	500	Nord-Odal	Hedm.
Brydalen	Tynset	Ty.	500	Tynset	Hedm.
Bryggesåk	Oslo—Bergen	Far.	500	Eiken	V-Agd.
Bryggja	Fjordane (Åles.)	Bg.	500	Davik	S. o. Fj.
Bryn Po.	Oslo (**Kngsvb.**, Dvrbn.)	O.	500	Aker	Akh.
Bryne	Jærbanen	Stv.	3000	Time	Rogl.
Brynilen	Hmrfst.—Skjervøy	Hf.	500	Loppa	Finnm.
Brønnøysund	(S. Helgel., *Nordland*)		3000		Nordl.
Brøstadbotn	Harstad—Sjøveien	Har.	500	Dyrøy	Troms
Bråttum	Dovrebanen I b	Hm.	500	Ringsaker	Hedm.
Brøttem	(Klæbu) Tr.hjem	Thj.		Klæbu	S-Tr.l.
Brøvoll*	(Velledalen), Sunnm.N.	[Ad.]		Sykkylven	Møre
Bråten i Sokna	(Sokna) Bergensbn. I	Høf.		Norderhov	Busk.
Bråtveit	Ryfylke. Su.	Stv.	500	Suldal	Rogl.
Bråtå	Dovrebn. I b(Nordbger)	Lhm.		Skjåk	Opl.
Bua*	(Bustvika) Ut-Tr.lag	[Thj.]		Sør-Frøya	S-Tr.l.
Bubakk	Tynset	Ty.	500	Kvikne	Hedm.
Bud	Romsdal,N.Fr. (Nm.R.)	Mld.	500	Bud	Møre
Budalen	Rørosbanen II	Ros.	500	Budal	S-Tr.l.
Buer*	Porsgrund	[Pg.]		Gjerpen	Telem.
Buer	(Prestebakke) Sdb.v.l.	Hal.		Idd	Østf.
Bugøyfjord	(Vadsø) Aust-Finnm.	Vad.	500	Sør-Varanger	Finnm.
Bugøynes	(Vadsø) Aust-Finnm.	Vad.	500	Sør-Varanger	Finnm.
Buhølen	(Mandal) Oslo-Bergen	Man.	500	Sør-Audnedal	V-Agd
Bukkemo*	(Vangsh.) Senj.-Tr. (I)	[Trs.]		Lenvik	Troms
Bukta i Alta	(Elvebakken) Altaljd.	At.		Alta	Finnm.
Bulandet	Fjordane	Bg.	500	Askvoll	S. o. Fj.
Bulken	Bergensbanen II	Bg.	500	Voss	Hordl.

Navn	Utvekslingskontor	Post-distrikt	Anvisn. beløp inntil kroner	Beliggenhet: Herred	Beliggenhet: Fylke
Bunes*	(Ellingsøy) Ålesund	[Åd.]		Borgund	Møre
Burfjord	Senja-Tromsø N.	Trs.	500	Kvænangen	Troms
Burud	Randsfjordbanen	Dr.	500	Øvre Eiker	Busk.
Burøysund	Senja-Tromsø (Bu)	Trs.	500	Karlsøy	Troms
Buskenes	(Kjøl) Kr.sund	Kr. N.		Eide	Møre
Buskøy	Fjordane	Bg.	500	Solund	S. o. Fj.
Busnesgrend	Rjukanbanen	Not.	500	Gransherad	Telem.
Bustnes*	(Straumshlm.) M.Helg	[illegible]		Sør-Frøya	Nordl.
Bustvika	Uttrdlag; Nordm. F.	Thj.	500	Buvik	S-Tr.l.
Buvika	Trondhjem	Thj.	500	Hillesøy	S-Tr.l.
Buvikvoll	Senja—Tromsø (Kv.)	Trs.	500	Nord-Rana	Troms
Buvåg	Salten N.	Bo.	500	Hamarøy	Nordl.
Buøy	Namdalen F.	Ns.	500	Kolvereid	N-Tr.l.
By i Fosna	Trondhj.-Namsos	Thj.	500	Å	S-Tr.l.
Byafossen	Levangerbanen	Stn.	500	Egge	N.-Tr.l.
Bygdin [juli-aug.]	Valdresbanen	O.	500	Øystre Slidre	Opl.
Bygdøy No.	Oslo	O.	500	Aker	Aker
Bygland / /	Setesdalsbanen	Kr. S.	500	Bygland	A.-Agd.
Byglandsfj. Po.	Setesdalsbanen	Kr. S.	500	Bygland	A.-Agd.
Bygstad	Fjordane	Fø.	500	Gaular	S. o. Fj.
Bykle	Setesdalsbanen	Kr. S.	500	Bykle	A.-Agd.
Byklehei	Setesdalsbanen	Kr. S.	500	Bykle	A.-Agd.
Byneset	Trondhjem	Thj.	500	Byneset	S-Tr.l.
Byre	Ryfylke (F)	Stv.	500	Fister	Rogl.
Byremo	(Mandal) Oslo-Bergen	Man.	500	Grindheim	V.-Agd.
Byrkedal (Børkjedal)	(Dirdal) Høgsfjord	Stv.		Forsand	Rogl.
Byrkelo	Fjordane	Fø.	500	Breim	S. o. Fj.
Byrkevoll*	(Vatnefjorden) Snm R.	[Ad.]		Vatne	Møre
Byrknesøy	Bergen—Fedje	Bg.	500	Gulen	S. o. Fj.
Bysheim	Indre Nordhordland L.	Bg.	500	Hosanger	Hordl.
Bærøyvågen	Mid-Helgeland	Ssj.	500	Tjøtta	Nordl.
Bø i Helgeland	Sør-Helgeland	Brø.	500	Vik	Nordl.
Bø i Telemark Po.	Sørlandsbanen N-K	Sk.	500	Bø	Telem.
Bø i Vesterålen	Vesterålen	Svo.	500	Bø	Nordl.
Bø, Øvre Po.	Sørlandsbanen N-K	Sk.	500	Bø	Telem.
Bøfjorden	Nordmør N.	Kr. N.	500	Asskard	Møre
Bødal	Dovrebanen I b	Lhm.	500	Vestre Gausdal	Opl.
Bødalen	(Røyken) Drammensb.	Dr.		Røyken	Busk.
Bøgrend*	(Vinje) Bandak	[Sk.]		Vinje	Telem.
Bøle	Sørl.b. O-B; Brev.-Kr.s	Pg.	500	Gjerpen	Telem.
Bølingshamn [Kirkeøy]	Fredrikstad	Frs.	500	Hvaler	Østf.
Bømlo	Berg.-Stvgr. i. l.	Hgs.	500	Bømlo	Hordl.
Bøn	Dovrebanen I a	Ei.	500	Eidsvoll	Ak.
Bøneset	Sortland Vesterålen	Sot.		Sorteland	Nordl.
Børfjord*	(Galten) V.-Finnm.	[Hf.]		Hasvik	Finnm.
Børgenhaugen*	Sarpsborg	[Sb.]		Skjeberg	Østf.
Børgje*	(Kløfta) Dovrebn. I a	[O.]		[illegible]saker	Akh.
Børkeset*	(Furset) Sjøpostk. 3	[Kr. N.		Øre	Møre
Børmarka*	(Å) Tr.hj.-Namsos	[Thj.]		Å	S-Tr.l.
Børresrud	(Rødenes) Sydbn. ø. l.	My		Rødenes	Østf.
Børsa	Trondhjem	Thj.	500	Børsa	S-Tr.l.
Børselv	Vest-Finnmark II.	Hf.	500	Kistrand	Finnm.
Børseskogn	Trondhjem	Thj.	500	Børseskogen	S-Tr.l.
Børsting	(Stadsb.) Uttrøndelag	Thj.		Stadsbygd	S-Tr.l.
Børsvik i Nordfold	(Nordfold) Salten [F]	Bo.		Nordfold	Nordl.
Børtegrend	Bandak II	Sk.	500	Mo	Telem.
Børve	Hardanger	Bg.	500	Ullensvang	Hordl.
Bøstad*	(Borge) Lofoten	Stv.		Borge	Nordl.
Bøstrand	Ofotfjord	Nar.	500	Ballangen	Nordl.
Bøverbru Po.	Gjøvikbanen	Gvk.	500	Vestre Toten	Opl.
Bøverdalen	Dovrebanen I b	Lhm.	500	Lom	Opl.
Bøvertun*	(Bøverdal) Dovrebn. I b	[Lhm.]		Lom	Opl.
Bøvær i Senja	Senja—Tromsø [Y]	Trs.	500	Berg	Troms
Bøvågen Po.	Bergen—Manger	Bg.	500	Hordabø	Hordl.

Navn	Utvekslingskontor	Post-distrikt	Anvisn. beløp inn-til kroner	Beliggenhet	
				Herred	Fylke
Bøylefossbru .. (🚂)-	Åmlibanen	Ard.	500	Froland	A.-Agd.
Bøylestad	Åmlibanen	Ard.	500	Froland	A.-Agd.
Bådstø ✉.....	(Røyken) Drammensbn.	Dr.		Røyken	Busk.
Bålen	Sogn	Bg.	500	Brekke	S. o. Fj.
Bårdrud*	(Brandbu) Gjøvikbn.	[Jv.]		Brandbu	Opl.
Bårdset	Nordmør V, *Kr.sund*	Kr. N.	500	Halsa	Møre
Bårlog*	(Feios) Sogn	[Bg.]		Leikanger	S. o. Fj.
Båsheim	Randsfjordbanen	Dr.	500	Sigdal	Busk.
Båsmoen	Mid-Helgeland	Mo	500	Nord-Rana	Nordl.
Båstad	Sydbanen, ø. l.	My.	500	Trøgstad	Østf.
Båtsfjord ..... 🚂-	Tanaruten	Var	10000 🚂	Vardø	Finnm.
Charlottenlund i Strinda (🚂)-	{ Meråkerb., Levangerb. { Tr.hjem, Dovrebn. III	Thj.	500	Strinda	S-Tr.l.
Dagali	Bergensbanen I	Dr.	500	Nore	Busk.
Dagsland	(Ryfylke) Haugesund	Hgs.	3000	Skjold	Rogl.
Dal ..... (🚂)-	Dovrebanen I a	Ei.	500	Eidsvoll	Akh.
Dalane i Nedenes ..	Lillesand	Lsd.	500	Høvåg	A.-Agd.
Dale Asyl	Stavanger	Stv.	500	Hetland	Rogl.
Dale i Ryfylke ✉....	(Vikevåg) **Stavanger**	Stv.		Rennesøy	Rogl.
Dale i Bruvik Po.(🚂); -	Bergensbanen II	Bg.	500	Bruvik	Hordl
Dale i Sunnfjord .... -	Fjordane	Fø.	500	Fjaler	S. o. Fj
Dalebygden ✉.....	(Heggenes) **Valdr.bn.**	O		Øystre Slidre	Opl.
Dalefjerdingen .. -	Sydbanen ø. l.	O.		Enebak	Akh.
Dalen i Gr.-J.-elv*... -	(Gr.-Jakobselv), Finnm.	[Vad.]		Sør-Varanger	Finnm.
Dalen i Salangen*.... -	(Sjøveien) Harst.-Sjøv	[Har.]		Salangen	Troms
Dalen i Telemark Po. -	Bandak II	Sk.	500	Lårdal	Telem.
Dalen ved Espedalsv. ✉	(Espedal) Dovreb. I b	Lhm.		Vestre Gausdal	Opl.
Dalens skole ✉	(Rakkest.) Sydb. ø. l.	Sb.		Rakkestad	Østf.
Dalholen Po.	Rørosbanen I	Ty.	500	Foldal	Hedem.
Dalsbotten ✉	(Myrdal) Bergensb. II	Bg.		Aurland	S. o. Fj.
Dalsbygd	Sunnmør S. I.	Vol.	500	Dalsfjord	Møre
Dalsgrend	I Nordhordland L.	Bg.	500	Lindås	Hordl.
Dalsvatn	Sørlandsbanen D-B	Sk.	500	Sauherad	Telem.
Dalsøyra Po. 🚂-	Sogn	Bg.	500	Gulen	S. o. Fj.
Daløy* ..... -	(Bustvika) Uttrdlg.	[Thj.]		Sør-Frøya	S-Tr.l.
Darbu ..... (🚂)-	Sørlandsbanen D-B	Dr.	500	Øvre Eiker	Busk.
Daugstad ✉.....	Vikebukt Romsdal R.	Mld.		Tresfjord	Møre
Davanger	Bergen	Bg.	500	Askøy	Hordl.
Davik Po. ..... -	Fjordane	Bg.	500	Davik	S. o. Fj.
Degernes	Sydbanen ø. l.	Sb.	500	Degernes	Østf.
Deset	Rena	Ra.	500	Åmot	Hedm.
Digermulen ..... -	Vesterålen, *Nordland*	Sve.	500	Vågan	Nordl.
Digerud	Oslo	O.	500	Frogn	Akh.
Digranes	Hardanger	Od.	500	Odda	Hordl.
Dilling ..... (🚂)-	Sydbanen v. l.	Ms.	500	Rygge	Østf.
Dimmelsvik ..... -	Hardanger (Sunnhdl.)	Bg.	500	Kvinnherad	Hordl.
Dingja..... -	Sogn	Bg	500	Gulen	S. o. Fj.
Dirdal ..... -	Stavanger	Stv.	500	Forsand	Rogl.
Disenå .... -	Oslo-Charl.bg., *underv.*	Kvgr.	500	Sør-Odal	Hedm.
Djupdal ..... jb.-	Numedalsbanen	Kb.	500	Rollag	Busk
Djupvatn ✉	(Geirangr.) Sunnm. **N.**	Åd.		Sunnylven	Møre
Dividalen ✉ .....(-)-	(Øvergård) Senj.-Tr.[I]	Trs.		verbygd	Troms
Djupvasshytta* ..... -	(Geiranger) Sunnm. N	[Ad.]		Sunnylven	Møre
Djupevåg i Austevoll* -	(Bekkjarv.) Sunnh.l.	[Bg.]		Austevoll	Hordl.
Djupvik i Borgund✉	(Mauseidvåg) Ålesund	Ad		Borgund	Møre
Djupvik i Salten .... -	Salten [F.]	Bo.	500	Sørfold	Nordl.
Djupvik i Sogn* .... -	(Vik) Sogn	[Bg.]		Vik	S. o. Fj.
Djupvik i Lyngen ....(-)-	Senja-Tromsø N.	Trs.	500	Lyngen	Troms
Djønno ..... -	Hardanger	Bg.	500	Kinsarvik	Hordl.
Dobakk ✉.....	(Hornind.) Fjordane	Nfj.		Hornindal	S o. Fj.
Dokka Po. . . (🚂); -	Valdresbanen	O.	500	Nordre Land	Opl.
Dolmøy ..... -	Uttrøndelag	Thj.	500	Solum	S-Tr.l.
Dolva* ..... -	(Mælum) Skien	[Sk.]		Hitra	Telem.

Navn	Utvekslingskontor	Post-distrikt	Anvisn. beløp inntil kroner	Beliggenhet: Herred	Beliggenhet: Fylke
Dombestein*	(Davik) Fjordane	[Bg.]		Davik	S. o. Fj.
Dombås Po.	*Dovrebn.*; Raumabn.	Lhm.	500	Dovre	Opl.
Dorgefoss	Jærbanen	Ffj.	500	Øvre Surdal	V-Agd.
Dovre	Dovrebanen I b	Lhm.	500	Dovre	Opl.
Drabeng	(Lyngseidet) Nordl.	Trs.		Lyngen	Troms
Drag i Salten	Salten N.	Bo.	500	Tysfjorden	Nordl.
Drage	Fjordane	Bg	500	Selje	S. o. Fj.
Drageid	Salten S.	Bo.	500	Saltdal	Nordl.
Drageland i Lyngdal*	(Lyngdal), Oslo-Berg.	Far.		Lyngdal	V-Agd.
Dragland Po.	Senj.-Tromsø [H.-O.]	Har.	500	Hadsund	Nordl.
Dragnes	Vesterålen	Svo.	500	Hadsel	Nordl.
Drammen			3000		Busk.
med under-postk. på	Bragerøen		3000		
og *Tangen*.					
Drange*	(Briseid) Farsund	Far.		Herad	V-Agd.
Drangedal	Sørlandsbanen N-K	Kø.	500	Drangedal	Telem.
Drangsholt	Kr sand (Svo. or S.	Kr. S.	500	Birkenes	A-Agd.
Drevja	Mid-Helgeland	Msj.	500	Drevja	Nordl.
Drevsjø	Rørosb. I (Røros), *Rena*	Ros.	500	Engerdal	Hedm.
Drevvatnet	Mid-Helgeland	Msj.	500	Hemnes	Nordl.
Driva	Dovrebanen II	Thj.	500	Opdal	S-Tr.l.
Drivdal	(Moi) Jærbanen	Eg.		Lund	Rogl.
Drivstua	Dovrebanen II	Thj.	500	Opdal	S-Tr.l.
Drolsum	Randsfjordbanen	Dr.	500	Modum	Busk.
Dromnessundet Po.	Sjøpostkontor III	Kr. N.	500	[illegible]shaug	Møre
Drvna	Sunnmør R. (Ålesund)	Åd.	500	Vatne	Møre
Drøbak			3000		Akh.
Duesund	(Masfjordnes) Masfj.	Bg.		Masfjorden	Hordl.
Dunderlandsdalen *)	Mo	M[illegible]	500	Nord-Rana	Nordl.
Dverberg	Senja-Tr.[H-A], *Nordl.*	Har.	500	Dverberg	Nordl.
Dvergsdalen	Fjordane	Fø.	500	Jølster	S. o. Fj.
Dyfjord	Vest-Finnmark II.	Hf.	500	Lebesby	Finnm.
Dyping	Salten N.	Bo.		Steigen	Nordl.
Dyrdal i Sogn	Sogn (Indre Sogn)	Bg.	500	Aurland	S. o. Fj.
Dyrkorn	Sunnm. N.	Åd.	500	Stordal	Møre
Dyrnes*	(Vest-Smøla) Smøla	[Kr. N.		Bratvær	Møre
Dyrstad	(Hamnvik) Harst.-Sjøv	Har.		Ibestad	Troms
Dyrvik	Uttrøndelag	Thj.	500	Nord-Frøya	S-Tr.l.
Dyrøy i Skodje	(Utvikbygd.) Ålesund	Åd.		Skodje	Møre
Dyrøyhamn	Harstad—Sjøveien	Har.	500	Dyrøy	Troms
Dyvåg	Brevik-Kr.sand	Ris.	500	Dyvåg	Å-Agd.
Døle Stasjon	Sydbanen, v. l.	Sb.	500	Skjeberg	Østf.
Dølemo	Åmlibanen	Ard.	500	Åmli	A-Agd.
Dønnesfjord	Hmfst.-Skjervøy	Hf.	500	Hasvik	Finnm.
Dørdal	**(Ødeg. Verk) Brevik**	Bvk.		Bamle	Telem.
Dørdal	(Sølberghaugan) Dov.b. I	Ork.		Orkedal	S-Tr.l.
Døscherholmen	Bergen - Glesvær	Bg.	500	Sund	Hordl.
Døsjø i Fjell	(t krhovde) Brg.-Øygard	Bg.		Fjell	Hordl.
Dåfjord	Senja-Tromsø [Bu]	Trs.	500	Helgøy	Troms
Dåvøy*	(Helgøy) Senja-Tr.[Bu]	[Trs.]		Helgøy	Troms
Ebbesvik	(Bratholmen) Bergen	Bg.		Fjell	Hordl.
Edland	Bandak II	Sk.	500	Vinje	Telem.
Edøy	Sjøpostkontor III	Kr. N.	500	Edøy	Møre
Efteløt	Sørlandsbanen D-B	Kb.	500	Ytre Sandsvær	Busk.
Egelandsdal	(Helleland) Jærbanen	Eg.		Helleland	Rogl.
Egersund			10000		Rogl.
Egge Jernb.st.	Drammensbanen	Dr.	500	Lier	Busk.
Egge i Breim*	(Breim) Fjordane	[Fø.]		Breim	S. o. Fj.
Eggedal	Randsfjordbanen	Dr.	500	Sigdal	Busk.
Eggedal, Nedre	Randsfjordbanen	Dr.	500	Sigdal	Busk.
Eggesbønes	Sunnmør S. III.	Åd.	500	Herøy	Møre
Eggkleiva	Trondhjem	Thj.	500	Børsa	S-Tr.l.
Eggum	Lofoten, *Nordland*	Svo.	500	Borge	Nordl.

*) Egersund *anv.* febr.-apr. 10000 kr. *ellers* 3000.

C D E F G H I J K . M N S U V Y L Ø Å

Navn	Utvekslingskontor	Post-distrikt	Anvisn. beløp inntil kroner	Beliggenhet	
				Herred	Fylke
Eid i Tolga ✉	(Tolga) Rørosbn. I	Ty.		Tolga	Hedm.
Eidane i Lysefjord	Stavanger	St.	500	Forsand	Rogl.
Eidanger (🚂)	Sørlandsbn., Jarlsberg bn.	Pg.	500	Eidanger	Telem.
Eide i Hålandsd. ✉	(Holdhus) Midhrdl.	Bg.		Hålandsdal	Hordl.
Eide i Hidra*	(Kirkehamn) Fl.fjord	[Ffj.]		Hidra	V-Agd.
Eide i Nordmør Po.	Kristiansund	Kr. N.	500	Eide	Møre
Eide i Olden ✉	(Olden) Fjordane	Nfj.		Innvik	S. o. Fj.
Eide i Sund*	(Spildepollen) Bg.-Gleisvær	Bg.		Sund	Hordl.
Eidsbygd*	(Heskestad) Jærbanen	[Bg.]		Sokndal	Rogl.
Eidem	Tr.hjem-Namsos	Thj.	500	Å	S-Tr.l.
Eidestranda	Sjøpostkontoret III	Kr. N.	500	Aure	Møre
Eidet i Vesterålen	Vesterålen	Svo.	500	Bø	Nordl.
Eide i Svorkbygd ✉	(Fannrem) Dovrebn.II	Ork.		Orkdal	S-Tr.l.
Eidfj. i Hardanger Po.	Hardanger	Bg.	500	Eidfjord	Hordl.
Eidfjord, Øvre	Hardanger	Bg.	500	Eidfjord	Hordl.
Eidsberg (🚂)	Sydbanen, ø. l.	My.	500	Eidsberg	Østf.
Eidsbotn*	(Dalsøyra) Sogn	[Bg.]		Gulen	S. o. Fj.
Eidsbugarden †/juli-aug.	Valdresbanen	O.	500	Vang	Opl.
Eidsbygda [i Romsd.]	Romsdal R.	Mld.	500	Eid	Møre
Eidsbygda i Holla*	Ulefoss	[Sk.]		Holla	Telem.
Eidsfjord i Vesterålen	Vesterålen	Svo.	500	Hadsel	Nordl.
Eidsfoss Po.	**Eidsfossbanen**	Tb.	500	Hof	Vestf.
Eidshaug*	(Månes) Namdal V.	[Rvk.]		Kolvereid	N-Tr.l.
Eidslandet	Indre Nordhdl. O. og S.	Bg.	500	Bruvik	Hordl.
Eidsnes i Borgund ✉	(Mauseidvåg) Ålesund	Åd.		Borgund	Møre
Eidssund i Ryfylke	Ryfylke	Stv.	500	Sjernarøy	Rogl.
Eidstryken ✉	(Kravik) Numedalsbn.	Kb.		Nore	Busk
Eidsvoll (🚂);	(Dovrebanen I a)		3000 🚂	Eidsvoll	Akh.
Eidsvoll Verk Po.	Dovrebanen I a	Ei.	500	Eidsvoll	Akh.
Eidsvåg	Romsd N N.(Nordm R.)	Mld.	500	Nesset	Møre
Eidsvåg i Nordhl. Po.	Bergen	Bg.	500	Åsane	Hordl.
Eidsvåg, nedre ✉	(Eidsvåg i Nh.) Bergen	Bg.		Åsane	Hordl.
Eidsvåg i Ryfylke ✉	(Sørvåg) Ryfylke (A)	Stv.		Finnøy	Rogl.
Eidsøra	*Nordmør S.* (Molde)	Kr. N.	500	Nesset	Møre
Eidså	Sunnmør S. II	Åd.	500	Vannylven	Møre
Eigerøy, Nordre	Egersund	Eg.	500	Eigersund	Rogl.
Eikangervåg	I. Nordhordl. L (og O)	Bg.	500	Hamre	Hordl.
Eike i Lund ✉	(Moi) Jærbanen	Eg.		Lund	Rogl.
Eikedalen* [🚂]	(Tysse) Midhordland	[Bg.]		Kvam	Hordl.
Eikefjord Po.	Fjordane [II]	Bg.	500	Eikefjord	S. o. Fj.
Eikeland	Lillesand	Ls.	500	Vestre Moland	A-Agd.
Eikelandsosen	Midhordland	Bg.	500	Fusa	Hordl.
Eikemofossen ✉	(Solheim) Masfjorden	Bg.		Masfjorden	Hordl.
Eiken	Oslo—Bergen	Far.	500	Eiken	V-Agd.
Eikesdalen	Romsd.N. N(Nrdm. R.)	Mld.	500	Eresfj og Vistdal	Møre
Eikestrand ✉	(Stathelle) Brevik	Bvk.		Bamle	Telem.
Eikevoll*	(Eikefjord) Fjordane	[Bg.]		Eikefjord	S. o. Fj.
Eiksund	Sunnmør S. I	Åd.	500	Herøy	Møre
Eikås	Fjordane	Fø.	500	Jølster	S. o. Fj.
Eina ; (🚂)	*Gjøvikbn.*, Valdresbn.	Gvk.	500	Eina	Opl.
Einabu	Rørosbanen I	Ty.	500	Alvdal	Hedm.
Einastrand	Gjøvikbanen	Gvk.	500	Eina	Opl.
Eines i Bratvær*	(Vestsmøla) Smøla	[Kr. N.		Bratvær	Møre
Einvika	Tr.hjem-Namsos	Ns.	500	Flatanger	N-Tr.l.
Eiskrem [Eidskrem] ✉	(Aureosen)Rmsd.N.Fr.	Mld.		Nord-Aukra	Møre
Eiterå*	(Dunderlandsdalen) Mo	[Mo]	500	Nord-Rana	Nordl.
Eitorn Po.	Sogn	Bg.	500	Balestrand	S. o. Fj.
Eivindvik	Sogn	Bg.	500	Gulen	S. o. Fj.
Ekkerøy	Vadsø,Vard.Aust-Finm.	Vad.	500	Nord-Varanger	Finnm.
Ekkilsøy	Kristiansund	Kr. N.	500	Bremsnes	Møre
Ekne (🚂)	Levangerbanen	Thj.	500	Skogn	N-Tr.l.
Eknesvåg	I. Nordhordl. O.(o.L.)	Bg.	500	Hosanger	Hordl.
Ekrhovde	Bergen	Bg.	500	Fjell	Hordl.
Eksingedalen	Indr. Nordhdl. O. og S.	Bg.	500	Modalen	Hordl.

Navn	Utvekslingskontor	Post-distrikt	Anvisn. beløp inntil kroner	Beliggenhet: Herred	Beliggenhet: Fylke
Elda	Levangerbn.; Namsos	Stn.	500	Namdalseid	N-Tr.l.
Elgsnes	Senja-Tr.(H-K) (H.-A.)	Har.	500	Trondenes	Troms
Elgå	Rørosbn. I (Røros)	Ros.	500	Engerdal	Hedm.
Elle*	(Vanse) Farsund	[Far.]		Lista	V-Agd.
Ellingsøy [Bunes	Ålesund	Åd.	500	Borgund	Møre
Elnesvågen	Romsd.N.Fr. (Ndm.R.)	Mld.	500	Fræna	Møre
Elsfjorden	Mid-Helgeland	Ssj.	500	Hemnes	Nordl.
Eltravåg	*Haugesund*(Bg.-Stv.*i l*)	Hgs.		Sveio	Hordl.
Eltun*	(Øye i Valdr.) Valdrb.	[O.]	500	Vang	Opl.
Eltvik*	(Selje) Fjordane	[Bg.]		Selje	S. o. Fj.
Elvalandet	Namdalen F.	Ns.	500	Otterøy	N-Tr.l
Elvarli	Lev.bn., *Trondhj.-Hell*	Thj.	500	Lånke	N-Tr.l.
Elve	(Moi) Jærbanen	Eg.		Lund	Rogl.
Elvebakken Po.	Altafjord	At.	3000	Alta	Finnm.
Elvegården	Ofotfjord;	Nvk.	500	Ankenes	Nordl.
Elvenes	(Vadsø) Aust-Finnm.	Vad.	500	Sør-Varanger	Finnm.
Elvenes	(Steinlandsfj.)Vesterål.	Svo.		Øksnes	Nordl.
Elvenes i Ballangsm*	(Ballangen) Salten N.	[Nvk.]		Ballangen	Nordl.
Elverhøi i Nordmør Po.	Nordm. S.; Dovrebn.II	Kr. N.		Sundal	Møre
Elverum;			3000	Elverum	Hedm.
Elvesæter	(Bøverd.) Dovrebn. I b	Lhm.		Lom	Opl.
Elvran*	(Elvarli) Levangerbn.	[Thj.]		Lånke	N-Tr.l.
Elvål	Rørosbanen I	El.	500	Øvre Rendal	Hedm.
Emhjellen	(Heimsæta) Fjordane	Nfj.		Gloppen	S. o. Fj.
Emleim	Ålesund	Åd.	500	Borgund	Møre
Emmenes* [Narvik]	Narvik	[Nvk.]		Ankenes	Nordl.
Endal*	(Daviken) Fjordane	[Bg.]		Davik	S. o. Fj.
Enebakk	Sydbanen, ø. l.	O.	500	Enebakk	Akh.
Enebakk, Ytre	Sydbanen, ø. l.	O.	500	Enebakk	Akh.
Enebakkneset	Sydbanen, ø. l.	My.	500	Enebakk	Akh.
Engan i Fauske*	(Sjønstå) Salten S.	[Bo.]		Fauske	Nordl.
Engan i Salten	Salten (F.)	Bo.	500	Sørfold	Nordl.
Engan Jernbanest.	Dovrebanen II	Thj.	500	Opdal	S-Tr.l.
Engavågen	Nord-Helgeland	Bo.	500	Meløy	Nordl.
Engdal i Nordmør Po.	Nordmør V.	Kr. N.	500	Aure	Møre
Engenes	Harstad-Sjøveien	Har.	500	Andørja	Troms
Enger	Valdresbanen	Jv.	500	Søre land	Opl.
Engerdal	Rørosbn. I (Røros)	Ros.	500	Engerdal	Hedm.
	Rena [Elverum]	El.	500	Trysil	Hedm.
Engerneset	Rørosbn.I, Røros,*Rena*	Åd.		Skodje	Møre
Engesetdalen	(Skodje) Sunnm. N.	Kr. S.	500	Vegusdal	A-Agd.
Engesland	Setesdalsbanen	Bg.	500	Fitjar	Hordl.
Engesund	Sunnhordland	Kr. N.	500	Valsøyfjord	Møre
Engjan i Nordmør Po.	Nordm. V., Sjøpostk. 3	[Bg.]		Strandvik	Hordl.
Engjavik*	(Sævareid) Midhordl.	Ros.		Ålen	S-Tr.l.
Engesvoll i Hesjed.	(Steinsli) Rørosbn. II	Ros.		Engerdal	Hedm.
Engsæter	(Engerdal) Rørosb. I	Trs.		Tromsøysund	Troms
Engvik	(Mjølvik) S.-Tr. [Kv]	Ros.		Budal	S-Tr.l.
Enmo	(Budal.) Rørosbn. II	Bg.	500	Solund	S. o. Fj.
Enstad	Fjordane	Bg.	500	Askøy	Hordl.
Erdal	Bergen	[Fø.]		Førde	S. o. Fj.
Erdal i Sunnfjord*	Førde (Sunnfjord)	[Mld.]		Ersfj. o. Vistdal	Møre
Eresfjord*	(Nauste) Romsd. N.N.	Stv.	500	Erfjord	Rogl.
Erfjord	Ryfylke (Hj.)	Svo.	500	Lødingen	Nordl.
Erikstad	Salten [N.]	Ros.	500	Brekken	S-Tr.l.
Ernstgruben	Røros,	Trs.	500	Berg	Troms
Ersfjord i Senja	Senja—Tromsø [Y]	Mld.	500	Bud	Møre
Ersholmen	Nordmør R.	Åd.		Sykkylven	Møre
Erstad	(Ikornnes) Ålesund	Åd.		Vatne	Møre
Ertevåg*[Ertresvåg	(Vatne) Sunnmør N.	Fø.	500	Naustdal	S. o. Fj.
Ervik i Sunnfjord	Fjordane	[Bg.]		Selje	S. o. Fj.
Ervik i Stad*	Y. Stadl.) Fjordane	Stv.	500	Erfjord	Rogl.
Erøy	Ryfylke (Hj.)				

Navn	Utvekslingskontor	Post-distrikt	Anvisn. beløp inntil kroner	Beliggenhet: Herred	Beliggenhet: Fylke
Esp ✉	(Heimdal) Dovrebn.II b	Thj.		Leinstrand	S-Tr.l.
Espa..... (🚂)-	Dovrebanen I a	Hm.	500	Stange	Hedm.
Espe	Hardanger	Bg.	500	Ullensvang	Hordl.
Espedal /juli-aug./ 🐎	Dovrebanen I b	Lhm.	500	Vestre Gausdal	Opl.
Espeland Po.	Bergensbanen II	Bg.	500	Haus	Hordl.
Espeland i Granvin ✉	(Øvre Granvin) **Hardanger**	Bg.		Granvin	Hordl.
Espeland i Bjerkreim ✉	(Vikeså) Jærbanen	Eg.		Bjerkreim	Rogl.
Espeland i Jondal* ..	(Jondal) **Hardanger**	[Bg.]		Jondal	Hordl.
Espenes i Senja ....(🚂)-	Senja-Tromsø [I.]	Har.	500	Tranøy	Troms
Espevik	Ryfylke	Stv.	500	Nedstrand	Rogl.
Espevær Po. .... 🚂	Berg.-Stvgr. y. l.	Hgs.	500	Bømlo	Hordl.
Etna i Valdres .. (🚂)-	Valdresbanen	O.	500	Sør-Aurdal	Opl.
Etne	Sunnhordland	Bg.	500	Etne	Hordl.
Etnedal, Nordre	Valdresbanen	O.	500	Etnedal	Opl.
Evanger Po, (🚂);	Bergensbanen II	Bg.	500	Evanger	Hordl.
Evavollen	Røros (Rørosbn. II)	Ros.	500	Brekken	S-Tr.l.
Evensgard	(Drageid) Saltен S.	Bo.		Saltdal	Nordl.
Evenstad ✉	(Å i Lof.) Lofoten	Svo.		Moskenes	Nordl.
Evenskjær.....	Senja-Tr.[H-O],*Nordl.*	Har.	500	Skånland	Troms
Evje Po. .... (🚂)	Setesdalsbanen	Kr. S.	500	Evje	A-Agd.
Evie, Indre ✉.....;	(Heskestad) Jærbanen	Eg.		Sogndal	Rogl.
Evjegjerdet Po. 🐎 .	Levbn. *Trhj.-Hell*	Thj.	500	Selbu	S-Tr.l.
Evjo i Beiarn*	(Beiarn) Salten [B.]	[Bo.]		Bearn	Nordl.
Evju i Sandsvær 🐎	Sørlandsbanen D-B	Kb.	500	Ytre Sandvær	Busk.
Eydehamn Po.	Arendal—Kr.sand	Ard.	500	Stokken	A-Agd.
Fagerengbog 🐎.....	Kristiansund	Kr. N.	500	Kornstad	Møre
Fagerhaug Po. .... (🚂)-	Dovrebanen II	Thj.	500	Opdal	S-Tr.l.
Fagernes Po. 🚂-🚂;(🚂)-	Valdresbanen	O	500 🚂	Nord-Aurdal	Opl.
Fagerstrand ✉.....	(Spro) Oslo	O.		Nesodden	Akh.
Fagerstrand hôtel ✉	(Mæl) Rjukanbanen	Not.		Tinn	Telem.
Fagervika	Mid-Helgeland	Ssj.	500	Nesna	Nordl.
Faksdal ..... (🚂)	Namdalen V. (L.)	Ns.	500	Fosnes	N-Tr.l.
Faksvåg*	(Kvenvær) Uttrøndel.	[Thj.]		Kvenvær	S-Tr.l.
Faleide	Fjordane	Nfj.	500	Innvik	S. o. Fj.
Fall ..... (🚂)-	Valdresbanen	Jv	500	Søre Land	Opl.
Fannrem Po.	Dovrebn. II; Trondhj	Ork.	500	Orkdal	S-Tr.l.
Fana Stasjon ✉	(Stend) Osbanen	Bg.		Fana	Hordl.
Fardal Po.	Sogn	Bg.	500	Sogndal	S. o. Fj.
Farsjø	Sørlb. N-K; Brev.-Kr.s	Kø.	500	Sannidal	Telem.
Farstad ✉.....	(Julshamn) Nordm. R.	Kr. N.		Hustad	Møre
Farsund ..... 🚂			3000 🚂		Vestf.
Farvollen *	Sørlandsb.(Nordagutu)	[Sk.]		Sauherad	Telem.
Fastelandet ✉	(Evanger) Bergensb. II	Bg.		Evanger	Hordl.
Faukstad 🐎	Dovrebanen I b	Lhm.		Heidal	Opl.
Fauske ....🚂 -radio	Salten S.	Bo.	3000 🚂	Fauske	Nordl.
Fauskevåg	Senj.-Tromsø [H.-O.]	Har.	500	Trondenes	Troms
Fausland i Barmfj.* ..	(**Barmanfj**.-Uttrøndelag	[Thj.]		Hitra	S-Tr.l.
Fed i Sirdal*	(Tonstad) Jærbanen	[Ffj.]		Tonstad	V-Agd.
Feda	Flekkefjord [Jærbn.]	Ffj.	500	Feda	V-Agd.
Fedje	Bergen—Fedje	Bg.	500	Austrheim	Hordl.
Feigum* [Kroken] .	(Kroken) Sogn	[Bg.]		Luster	S. o. Fj.
Feios Po.	Sogn	Bg.	500	Leikanger	S. o. Fj.
Feiring 🐎	Dovrebanen I a	Ei.	500	Feiring	Akh.

Militære feltpostkontor

(Telegram-adr. merket med *)

*Nr. 1. Gardermoen**	Dovrebanen I a		3000 🚂	Ullensaker	Akh.
» *2. Helgelandsm.*	Randsfjb., Hønefoss*		3000 🚂	Hole	Busk.
» *4. Elvegårdsm.*	Narvik*		3000 🚂	Ankenes	Nordl.
» *11. Værnes*	Levang.bn. (Tr.hj.*)		3000 🚂	Stjørdal	N.-Tr.l.
» *14. Drevjen*	M. Helgel. (Mosjø*)		3000 🚂	Vefsn	Nordl.
» *16. Aur*	Gardemoen*, Dvrbn.l		3000 🚂	Ullensaker	Akh.
» *21. Oscarsborg*	Drøbak*		3000 🚂	Frogn	Akh.
» *22. (f. t. Gravdal)*	Bergen*		500	Askøy	Hordl.

Navn	Utvekslingskontor	Post-distrikt	Anvisn. beløp inntil kroner	Beliggenhet: Herred	Beliggenhet: Fylke
Fellingfors [felt]	Mosjøen	[Msj.]		Grane	Nordl.
Femundsenden	Rørosbn.I, Røros,*Rena*	Ros.	500	Engerdal	Hedm.
Femundsvoll	(Femundsenden) Rena	Ros.		Engerdal	Hedm.
Fen	Ulefoss [Sørlandsbn.]	Ul.	500	Holla	Telem.
Fenes i Landego*	Bodø	[Bo.]		Bodin	Nordl.
Fenes i Senja*	(Bjarkøy) Senj.-Tr. H.	[Har.]		Bjarkøy	Troms
Fenris*	(Indyr) N. Helgel.	[Bo.]		Gildeskål	Nordl.
Fenstad	(Oslo-Ch.b.)Dovr.b.I a	O.	500	Nes	Akh.
Feragen	Røros	Ros.	500	Brekken	S-Tr.l.
Feriehj. på Skorpen	(Nordstrønø) Midhordl.	Bg.		Os	Hordl.
Feset*	(ØdegårdVerk) Brevik	[Bvk.]		Bamle	Telem.
Feste	(Tofting) Bergen	Bg.		Lndås	Hordl.
Festvåg i Salten*	(Mistfjorden) Salten	[Bo.]		Bodin	Nordl.
Festvåg i Vågan*	(Henningsvær) Nordl.	[Svo.]		Vågan	Nordl.
Festøy	Ålesund	Åd.	500	Vartdal	Møre
Fetsund	Oslo-Charl.bg. *underv.*	O.	500	Fet	Akh.
Fett jernvarefabr.	(Gan i Rom.)Kongsv.b.	[O.]		Fet	Akh.
Fevik	Brevik-Kr.sand	Gr.	500	Fjære	A-Agd.
Fevåg	Uttrøndelag	Thj.	500	Stjørna	S-Tr.l.
Feøy	Haugesund	Hgs.	500	Torvastad	Rogl.
Fiane Po.	Risør	Ris.	500	Gjerstad	A-Agd.
Fidjeland	Jærbanen	Ffi.	500	Øvre Sirdal	V-Agd.
Figgjo	Oslo-Bg.;Bg.-Stv. natr.	Sas.	500	Høyland	Rogl.
Fiksdal	Sunnmør R.	Mld.	500	Vestnes	Møre
Fillan	Uttrøndelag	Thj.	500	Fillan	S-Tr.l.
Fillfjorden	Uttrøndelag	Thj.	500	Fillan	S-Tr.l.
Fillingsnes*	(Bustvika) Ut-Tr.lag	[Thj.]		Sør-Frøya	S-Tr.l.
Filtvet Po.	Oslo (Drøb.) Moss	O.	500	Hurum	Busk.
Fimlandsgrend	Fjordane [Førdefj.]	Fø.	500	Naustdal	S. o. Fj.
Findal	Brevik	Bvk.		Bamle	Telem.
Finnanger	(Fosslandsos.)Namd.F.	Ns.		Otterøy	N-Tr.l.
Finneid	Salten S.	Bo.	500	Fauske	Nordl.
Finneidfjord	Mid-Helgeland	Ssj.	500	Hemnes	Nordl.
Finnes i Finnm.	Vest-Finnmark I	Hf.	500	Masøy	Finnm.
Finnes i Tr.sund*	Tromsø	[Trs.]		Tromsøysund	Troms
Finnkongkeila	(Tanart.) Aust-Finnm.	Vard.	500	Gamvik	Finnm.
Finnkroken	Senj.-Tromsø (Bu) N.	Trs.	500	Tromsøysund	Troms
Finnlandsneset	Harstad-Sjøveien	Har.	500	Dyrøy	Troms
Finnset i Eikesdal*	(Eikesdal) Romsdal N.	[Mld.]		Eresfj. o. Vistd	Møre
Finnsetodden	Salten [B.]	Bo.	500	Gildeskål	Nordl.
Finnvik	Senj.-Tromsø (Kv.)	Trs.	500	Tromsøysund	Troms
Finnvik i Ryfylke	Ryfylke [Sa]	Stv.	500	Imsland	Rogl.
Finnøy i Romsdal	Sunnmør N.Fr.	Mld.	500	Sandøy	Møre
Finnøy i Ryfylke*	(Judaberg) Ryfylke	[Stv.]		Finnøy	Rogl.
Finnås Po.	Berg.-Stavang. y. l.	Hgs.	500	Moster	Hordl.
Finse Po.	Bergensbanen II	Bg.	500	Ulvik	Hordl.
Finsland	Kristiansand (Bvk.-Kr.S.)	Kr. S.	500	Finsland	V-Agd.
Finsnes	*Nordl.*,Senj.-Tromsø[I]	Trs.	500	Lenvik	Troms
Finstad	Rørosbanen I	El.	500	Øvre Rendal	Hedm.
Finstadbru	Hølandsbanen	O.	500	Aurskog	Ak.
Finvelta	(Lundersæter) Solørb.	Kvg.		Brandval	Hedm.
Fiplingdal*	(Grane i Vefsen)	Msj.		Grane	Nordl.
Fiplingkroken*	Mosjøen	Msj.		Grane	Nordl.
Fiskenes	Senja-Tr.[H-O],*Nordl.*	Har.	500	Andenes	Nordl.
Fiskerosen	Sør-Helgeland	Brø.	500	Bindal	Nordl.
Fiskodden	Sørlandb. D-B;Nordsjø	Sk.	500	Sauherad	Telem.
Fiskum*	(Hokksund) Randsfj.b.	[Dr.]		Øvre Eiker	Busk.
Fiskå Po.	Ryfylke	Stv.	500	Strand	Rogl.
Fiskå i Avaldsnes	(Avaldsnes) Haugesund	Hgs.		Avaldsnes	Rogl.
Fiskåbygd	Sunnmør S. II	Åd.	500	Vannylven	Møre
Fister	Ryfylke	Stv.	500	Fister	Rogl.
Fitjar	Sunnhordl., Brg.-Fitjar	Bg.	500	Fitjar	Hordl.

Navn	Utvekslingskontor	Post-distrikt	Anvisn. beløp inn-til kroner	Beliggenhet	
				Herred	Fylke
Fivelsdal	Masfjorden	Bg.	500	Gulen	S. o. Fj.
Fivelstadhaugen*	(Sunnylv) Sunnm N.	[Åd.]		Sunnylven	Møre
Fjelberg	Sunnhordland	Bg.	500	Fjelberg	Hordl.
Fjell	Bergen	Bg.	500	Fjell	Hordl.
Fjell i Aremark	Halden (Bjørkebekk)	Hal.		Aremark	Østfold
Fjellbekkmoen	(Grane Vefsn) Mosjøen	Msj.		Grane	Nordl.
Fjelldal	Senja-Tromsø [H-O]	Har.	500	Fjeldsund	Nordl.
Fjellhaug	Oslo-Charl.bg. *underv.*	K.g	500	Nord-Odal	Hedm.
Fjellskålnes	(Hosanger) I. Nordhl.	Bg.		Hosanger	Hordl.
Fjellstad	(Skarnes) Kongsv.b.	Kvgr.		Sør-Odal	Hedm.
Fjellstrand	Oslo	O.	500	Nesodden	Akh.
Fjellså	Flekkefjord	Ffj.		Nes	V-Agd.
Fjellværøy	Uttrøndelag	Thj.	500	Fillan	S-Tr.l.
Fjerdingen	(Harran) Namsos	Ns.		Harran	N-Tr.l.
Fjone	Bandak II	Sk.	500	Nissedal	Telem.
Fjordgård	(Husøy)Senja-TromsøY.	Tr.		Hillesøy	Troms
Fjotland	Flekkefjord [Jærbn.]	Ffj.	500	Fjotland	V-Agd.
Fjukstad*	(Austafjord) Namdal V	[Rvk.]		Vikna	N-Tr.l.
Fjærland	Sogn	Bg.	500	Balestrand	S. o. Fj.
Fjærland, Ytre	Sogn	Bg.	500	Balestrand	S. o. Fj.
Fjærli*	(Kjerringøy) Salten N.	[Bo.]		Kjerringøy	Nordl.
Fjølvika	Namdalen V. (L)	Rvk.	500	Ravvik	N-Tr.l.
Fjørstad*	(Stranda) Sunnm. N.	[Åd.]		Stranda	Møre
Fjørtoft	Ålesund	Åd.	500	Haram	Møre
Fjørå	Sunnmør N.	Åd.	500	Norddal	Møre
Fjøsanger	Bergen (Bgnsb. II.)	Bg.	500	Fana	Hordl.
Fjøseid Po.	Nordmør S.	Kr. N.	500	Tingvoll	Møre
Fjågesund	Bandak I	Sk.	500	Kviteseid	Telem.
Flaknan	Lev.bn., *Trhj.-Hell*	Thj.	500	Selbu	S-Tr.l.
Flakstad	Lofoten	Svo.	500	Flakstad	Nordl.
Flakstad i Senja*	(Årberg) Senj.-Tr. Y	[Trs.]		Torsken	Troms
Flaksvatn	Lillesand	Lsd.	500	Birkenes	A-Agd.
Flaskebekk	Oslo	O	500	Nesodden	Akh.
Flatdal	Sørlandsbanen N-K	Sk.	500	Seljord	Telem.
Flateby	Sydbanen *ø. l.*	O.	500	Enebakk	Akh.
Flaten	Åmlibanen	Ard.	500	Åmli	A-Agd.
Flatland*	(Kviteseid) Bandak II	[Sk.]		Kviteseid	Telem.
Flatmark	Raumabanen	Mld.	500	Grytten	Møre
Flatmo*	(Hommelstø) S. Helgl.	[Brø.]		Leirfjord	Nordl.
Flatraket i Nordfj.	Fjordane	Bg.	500	Selje	S. o. Fj.
Flatråker	Berg.-Stavgr., *i. l.*	Bg.	500	Tysnes	Hordl.
Flatsetsundet Po.	Kristiansund	Kr. N.	500	Frei	Møre
Flatvalsundet	Uttrdl.; Nordmør F.	Thj.	500	Sør-Frøya	S-Tr.l.
Flatøydegarden	Valdresbanen	O.	500	Etnedal	Opl.
Flatøy	Bergen-Manger	Bg.	500	Hamre	Hordl.
Flatøy*	(Bjarkøy) Snj.-Tromsø	[Har.]		Bjarkøy	Troms
Fleinvær	Nord-Helgeland	Bo.	500	Gildeskål	Nordl.
Flekke i Sunnfjord	Fjordane	Fø.	500	Fjaler	S. o. Fj.
Flekkefjord			3000		V-Agd.
Flekkerøy radio	Kristiansand (Bvk.-Kr.S.)	Kr. S.	500	Oddernes	V-Agd.
Flemma Po.	Nordmør S.	Kr. N.	500	Tingvoll	Møre
Flermoen	(Østby) Elverum	El.		Trysil	Hedm
Flesberg	Numedalsbanen	Nb.	500	Flesberg	Busk
Flesland	Bergen	Bg.	500	Fana	Hordl.
Flikka [i Nes]	Jærbanen	Ffj.	500	Nes	V-Agd.
Flikkeid*	(Flikka) Jærbanen	[Ffj.]		Nes	V-Agd.
Flisa Po.	Solørbanen	Kvg.	500	Åsnes	Hedm.
Flo i Nordfjord/f/	*Fjordane* (Dovrebn.I b)	Nfj.	500	Stryn	S. o. Fj.
Floen	Uthella) Bg.-Manger	Bg.		Hordabø	Hordl.
Flokenes	Fjordane	Bg.	500	Vevring	S. o. Fj.
Flornes	Meråkerbanen	Thj.	500	Hegra	N-Tr.l.
Florvåg på Askøy	Bergen	Bg.	500	Askøy	Hordl.
Florvåg i Sunnmør	Ålesund	Åd.	500	Haram	Møre
Florø	(Fjordane, *Berg.-Trhj.*)		10000		S. o. Fj.

Navn	Utvekslingskontor	Post-distrikt	Anvisn. til kroner beløp inn-	Beliggenhet: Herred	Beliggenhet: Fylke
Flostrand*	(Nesna) Mid-Helgeland	[Ssj.]		Nesna	Nordl.
Fluberg	Valdresbanen	Jv.	500	Fluberg	Opl.
Flugevåg*	(Fiskåbygd) Snnm.S.II	[Åd.]		Vanylven	Møre
Flusund	(Leinøy) Sunnm. S. III	Åd.		Herøy	Møre
Fløien	Bergen	Bg.		Bg.	Bg.
Fløksand	Bergen	Bg.	500	Meland	Hordl.
Fløyrli	Stavanger	Stv.	500	Forsand	Rogl.
Flå	Bergensbanen I	Dr.	500	Flå	Busk.
Flåbygd	Bandak I	Sk.	500	Lunde	Telem.
Flåm Po.	I. Sogn; Bgnsbn. II	Bg.	500	Aurland	S. o. Fj.
Flåt	(Høyl. i Nmd.) Nmsos.	Ns.		Høylandet	N-Tr.l.
Flåvær	Sunnmør S. III.	Åd.	500	Herøy	Møre
Fodnes*	Lærdal	[Lær.]		Lærdal	S. o. Fj.
Fogn	(Nord-Fogn) Stavngr.	[St.]		Finnøy	Rogl.
Fokstad*	Mosjøen	[Msj.]		Vefsn	Nordl.
Fokstua	Dovrebanen II	Lhm.	500	Dovre	Opl.
Foldafoss	Trondhjem utgående	stn.	500	Verran	N-Tr.l.
Foldal Po.	Rørosbanen I	Ty.	500	Foldal	Hedm.
Foldalsgruben	Rørosbanen I	Ty.	500	Foldal	Hedm.
Foldereid	Namdalen F.	Ns.	500	Foldereid	N-Tr.l.
Foldfjorden	Nordmør F.	Kr. N.	500	Aure	Møre
Foldfjorden, Indre	Nordmør V	Kr. N.	500	Aure	Møre
Foldnes	(Geitangr.) Bg.-Øygard	Bg.		Fjell	Hordl.
Foldrøyhamn	Sunnhordland	Hgs.	500	Moster	Hordl.
Foldvik	Harstad-Sjøveien	Har.	500	Gratangen	Troms
Foldøy i Ryfylke	Ryfylke	Stv.	500	Jelsa	Rogl.
Folkedal	Hardanger	Bg.	500	Granvin	Hordl.
Folkestadbygd	Sunnmør S. I	Vol.	500	Volda	Møre
Folkvang	(Austtorpa) Valdresb.	O.	500	Nordre Land	Opl.
Follebu	Dovrebanen I b	Lhm.		Østre Gausdal	Opl.
Follestaddal*	(Ørstavik) Sunnmør S.	[Åd.]	500	Ørsta	Møre
Follesøy	Bergen	Bg.	500	Askøy	Hordl.
Fon	Eidsfossbanen	Tb.	500	Rannes	Vestf.
Fonnes	Lindås-Masfj. L. M.	Bg.	500	Austrheim	Hordl.
For i Stod	Levangerbanen	Stv.	500	Stod	N-Tr.l.
Forbygda	(Bjørgen) Rørosbn. II	Ros.		Singsås	S-Tr.l.
Fornes i Vesterålen	Vesterålen	Har.	500	Bjørnskinn	Nordl.
Foreneset	Ryfylke (Hj.)	Stv.	500	Jelsa	Rogl.
Formofoss [felt]	Namsos] *Levangerbn*	Ns.	500	Grong	N-Tr.l.
Forradal	Meråkerbanen	Thi.	500	Hegra	N-Tr.l.
Forsand	Stavanger	Stv.	500	Forsand	Rogl.
Forsenget	Mid-Helgeland	Mo	500	Nord-Rana	Nordl.
Forsmoen*	(Fustvandet) Mosjøen	[Msj.]		Vefsn	Nordl.
Forstranda	Nord-Helgeland	Bo.	500	Gildeskål	Nordl.
Forså i Efjord	Ofotfjord	Nvk.	500	Lødingen	Nordl.
Forså i Ibestad*	(Breivoll) Harst.-Sjøv.	[Har.]		Ibestad	Troms
Forså i Tysfjord	Salten N.	Bo.	500	Tysfjord	Nordl.
Fortun	Sogn (Indre Sogn)	Bg.	500	Luster	S. o. Fj.
Forus	Jærbanen	Stv.	500	Hetland	Rogl.
Forvik i Helgeland	Sør-Helgeland	Ssj.	500	Vevelstad	Nordl.
Forøy i Malangen	Senja-Tromsø (M)	Trs.	500	Malangen	Troms
Forøysæter	Senja-Tromsø [H-K]	Har.	500	Kvæfjord	Troms
Fosnavåg	Sunnmør S. III.	Åd.	500	Herøy	Møre
Fosnesvågen	(Seierstad) Namdal F.	Ns.		Fosnes	N-Tr.l.
Fosnøy	(Røksund) Haugesund	Hgs.		Avaldsnes	Rogl.
Foss i Bjelland	(Mandal) Oslo-Bergen	Man.	500	**Bjelland**	V-Agd.
Foss i Gjerpen*	Skien	[Sk.]		Gjerpen	Telem.
Foss i Lyngdal*	(Lyngdal) Oslo-Berg.	[Far.]		Lyngdal	V-Agd.
Fossan i Jarlsberg	Eidsfossbanen	Tb.	500	Våle	Vestf.
Fossdal	(Mandal) Oslo-Bergen	Man.	500	Åseral	V-Agd.
Fosse i Hardanger	Hardanger	Bg.	500	Strandebarm	Hordl.
Fosse i Nordhordl.*	(Kvamsvåg) Bg.-Seim	[Bg.]		Alversund	Hordl.
Fossemvatnet	**Levangerbanen**	Stv.	500	Egge	N-Tr.l.
Fosser i Romerike	Hølandsbanen	Ø	500	Nordre Høland	Akh.
Fossheim Sæter 22/6.-20/9	Valdresbanen	O.	500	Vestre Slidre	Opl.

Navn	Utvekslingskontor	Post-distrikt	Anvisn. beløp inn-til kroner	Beliggenhet	
				Herred	Fylke
Fossing	Kragerø	Kø.	500	Skåtøy	Telem.
Fossland	(Grong) Namsos	Ns.		Grong	N-Tr.l.
Fosslandsosen	Namdal F og V (L)	Ns.	500	Otterøy	N-Tr.l.
Fossmork	(Eidane) Høgsfjord	Stv.		Forsand	Rogl.
Fossnes i Jarlsberg	Jarlsbergbanen	Tb.	500	Stokke	Vestf.
Fotlandsvåg Po.	Indre Nordhl. O. [ogL.]	Bg.	500	Hosanger	Hordl.
Frafjord	Stavanger	Stv.	500	Forsand	Rogl.
Fram i Hærland	Mysen	My.		Eidsberg	Østf.
Framfjorden Po.	Sogn	Bg.	500	Vik	S. o. Fj.
Framgård-Romsås	(Fåvang) Dovrebn. I b	Lihm.		Ringebu	Opl.
Frammarsvik*	(Naustd. i Sfj.) Fjord.	[Fø.]		Naustdal	S. o. Fj.
Framnes	Salten [B.]	Bo.	500	Gildeskål	Nordl.
Fredheimbukta	(Olsborg) Senj.-Tr. I.	Trs.		Lenvik	Troms
Fredrikstad med under-kontoret *Fredrikstad Ø.*			3000		Østf.
Fredriksvern			3000		Vestf.
Fredvang i Lofoten	Lofoten	Svo.	500	Flakstad	Nordl.
Frei*	(Flatsetsund) Kr.sund	Kr. N.		Frei	Møre
Frekhaug	Bergen-Manger	Bg.	500	Meland	Hordl.
Frelsøy [†]	Namdalen V.	Rvk.	500	Vikna	N-Tr.l.
Fresti	Eidsfossbanen	Tb.	500	Ramnes	Vestf.
Fresvik Po.	Sogn [Indre Sogn]	Bg.	500	Leikanger	S. o. Fj.
Frette*	(Etne) Sunnhordl.	[Bg.]		Etne	Hordl.
Fridheim	Lofoten	Svo.	500	Buksnes	Nordl.
Frerfjord i Lebesby*	(Lebesby) Finnmark	[Hf.]		Lebesby	Finnm.
Frogn*	Drøbak	[Drø.]		Frogn	Akh.
Frogner	Dovrebanen I a	O.	500	Sørum	Akh.
Froland	Åmlibanen	Ard.	500	Froland	A-Agd.
Frosta	Trondhjem utgående	Thj.	500	Frosta	N-Tr.l.
Frovåg i Tranøy	Senja-Tromsø I., (Y).	Har.	500	Tranøy	Troms
Frønningan	Sogn [Indre Sogn]	Bg.	500	Leikanger	S. o. Fj.
Frøskeland	Vesterålen	Svo	500	Hadsel	Nordl.
Frøvik	(Leka) Namdalen V.	Rvk.		Leka	N-Tr.l.
Frøysa*	(Sunnelv.) Sunnm. N.	[Åd.]		Sunnylven	Møre
Frøysnes*	(Ose) Setesdalsbn.	[Kr. S.]		Bygland	A-Agd.
Frøya, Ytre	Nordm. F., Uttrøndel.	Thj.	500	Nord-Frøya	N-Tr.l.
Frøylandsdal	Midhordland	Bg.		Samnanger	Hordl.
Frøysen (Frøysa)	(Gausa) Dovrebn. I b	Lhm.		Østre Gausdal	Opl.
Fuglvåg	Nordmør V	Kr. N.	500	Tustna	Møre
Fugløy	Senja-Tromsø (Bu)	Trs.	500	Karlsøy	Troms
Fundingsland*	(Tøtlandsvik) Ryfylke	[Stv.]		Hjesmeland	Rogl.
Fure	Fjordane	[Bg.]		Askvoll	S. o. Fj.
Fureberg*	(Ænes) Hardanger	Bg.	500	Kvinnherad	Hordl.
Furebø*	Førde	[Fø.]		Førde	S. o. Fj.
Fureskjegget	Bergen-Manger	Bg.	500	Meland	Hordl.
Furland*	(Vestnes) Romsdal R.	[Mld.]		Vestnes	Møre
Furnes	(Skjoldehamn) Vest.ål.	Har.		Bjarkøy	Nordl.
Furra	(Botn) Ofotfjord	Nvk.		Evenes	Nordl.
Furset	Raumabn.; Brg.-Trhj.	Kr. N.	500	Øre	Møre
Furuflaten	Senja-Tromsø N.	Trs.	500	Lyngen	Troms
Furugrenda Po.	Nordmør S.; Dovrebn. II	Kr. N.	500	Sunndal	Møre
Fusa	Midhordland	Bg.	500	Fusa	Hordl.
Fustvatnet	Mosjøen	Msj.	500	Vefsn	Nordl.
Futrikelv	Senja-Tromsø (Kv.)	Trs.	500	Tromsøysund	Troms
Fyllingsnes	(Eikang.våg) I. Nordh.L.	Bg.		Hamre	Hordl.
Fyllpå	(Valløy) Tunsberg	Tb.		Sem	Vestf.
Fyresdal Po.	Bandak II	Sk.	500	Fyresdal	Telem.
Fyrsetgrenda*	(Stranda) Sunnm. N.	[Åd.]		Stranda	Møre
Fægfjord	(Repparfjord) Altafjord	Hf.		Kvalsund	Finnm.
Færder* [Ferder]	(Hvasser) Tunsberg	[Tb.]		Tjøme	Vestf.
Færøy i Sjunkfj.*	[Røsvik] Salten [F.]	[Bo.]		Ørland	Nordl.
Færøysundet	Berg.-Stavgr., *i. l.*	Bg.	500	Fitjar	Hordl.
Føling	Levangerbanen	Stn.	500	Kvam	N-Tr.l.
Føllingsdal*	(Laksevåg) Bergen	[Bg.]		Fana	Hordl.
Førde	(Fjordane)		3000	Førde	S. o. Fj.
Førde i Sunnhordl.	Berg.-Stavgr., *i. l.*	Hgs.	500	Vikebygd	Hordl.

Navn	Utvekslingskontor	Post-distrikt	Anvisn. beløp inntil kroner	Beliggenhet: Herred	Beliggenhet: Fylke
Førdesfjorden ...	Haugesund	Hgs.	500	Avaldsnes	Rogl.
Førdestraumen	(Klokkarvik) Bg.-Fitj.	Bg.		Sund	Hordl.
Føresvik	Berg.-Stavgr. *natruten*	Stv.	500	Fosen	Rogl.
Førland	Haugesund (Ryfylke)	Stv.	500	Tysvær	Rogl.
Føsund*	(Bjordal) Sogn	[Bg.]		Kyrkjebø	S. o. Fj.
Fåberg Po. ...();	Dovrebanen I b	Lhm	500	Fåberg	Opl.
Fåberg i Josted.	(Jostedal) Sogn	Bg.		Jostedal	S. o. Fj.
Fånes	(Frostad) Trondhjem	Thj.		Verdal	N-Tr.l.
Fåvang .....();	Dovrebanen I b	Lhm.	500	Ringebu	Opl.
Galleberg	Jarlsbergbanen	Dr	500	Sande	Vestf
Galnslått*	(Botnhamn) Snj.-Tr.Y.	[Tr.]		Hillesøy	Troms
Galten	Vest-Finnmark, Sn.-G.	Hf.	500	Hasvik	Finnm.
Galterud	Oslo-Charl.bg. *underv.*	Kvg.	500	Sør-Odal	Hedm.
Galtneset	Namdalen F.	Ns.	500	Kolvereid	N-Tr.l.
Gamle Hellesund	Oslo—Bergen	Lsd.	500	Høvåg	A-Agd.
Gamlemshaugen ...	Ålesund (Sunnm. R.)	Åd.	500	Borgund	Møre
Gammelgård	Senja-Tromsø [Kv.]	Trs.	500	Hillesøy	Troms
Gammelvær	(Nuvsvåg) Hmrf.-Skj.	Hf.	500	Loppa	Finnm.
Gamnes i Karlsøy* ..	(*Lanes*) Senj.-Tr. N.	[Trs.]		Karlsøy	Troms
Gammersvik Po.....	Indre Nordhordl. O.	Bg.	500	Bruvik	Hordl.
Gamvik	(Tanarut.)Aust-Finnm.	Var.	10000	Gamvik	Finnm.
Gan i Romerike	Oslo-Charl.bg. *underv.*	O.	500	Fet	Akh.
Ganddal Po. ...()	Jærbanen	Sas.	500	Høyland	Rogl.
Ganerød	(Tistedal) Halden	Hal.		Idd	Østf.
Gangøy*	(Rugsund) Fjordane	[Bg.]		Davik	S. o. Fj.
Gangås skole	(Fanrem) Dovrebn. II	Ork.		Orkdal	S-Tr.l.
Gapøy	Senj.-Tromsø [H.-K.]	Har.	500	Kvæfjord	Troms
Gardermoen ...	Dovrebanen I a	O.	500	Ullensaker	Akh.
Gardstad	Namd. V. (Nordl.)	Rvk.	500	Vikna	N-Tr.l.
Gardvik	Oslo-Charl.bg. *underv.*	Kvg.	500	Nord-Odal	Hedm.
Gardøl*	(Eiken) Oslo-Bergen	[Far.]		Eiken	V-Agd.
Gardåsen	Elverum	El.	500	Trysil	Hedm.
Gargia*	Alta	[At.]		Alta	Finnm.
Garli	Dovrebanen II	Thj.	500	Soknedal	S-Tr.l.
Garmo	Dovrebanen I b	Lhm.	500	Lom	Opl.
Garnes	Bergensbanen II	Bg.	500		Hordl.
Garnes	Ulsteinvik)Sunnm.SIII	[Åd.]		Ulstein	Møre
Garten i Fosna .....()	Trondhjem-Namsos	Thj.	500	Ørland	S-Tr.l.
Garthus	Valdresbanen	O.	500	Sør-Aurdal	Opl.
Gaupen Po.	Dovrebanen I b	Hm.	500	Ringsaker	Hedm.
Gaupnefjord [Gaupn]	Midhordland	Bg.	500	Samnanger	Hordl.
Gaupholm	Sogn		500	Luster	S. o. Fj.
Gausa Po.	Dovrebanen I b	Lhm.	500	Østre Gausdal	Opl.
Gausdal, Vestre		Lhm.	500	Vestre Gausdal	Opl.
Gausdal		Lhm.	500	Østre Gausdal	Opl.
Høifjellssanatorium (juni-aug.)					
Gausel.....	Jærbanen	Stv.	500	Hetland	Rogl.
Gausemel*	(Hornindal) Fjordane	[Nfj.]		Hornindal	S. o. Fj.
Gausvik	Senj.-Tromsø [H.-O.]	Har.	500	Trondenes	Troms
Gautestad	Sydbanen, ø. l.	Sb.	500	Rakkestad	Østf.
Geilo Po. ...;()	Bergensbanen I	Dr.	500	Hol	Busk.
Geiranger	*Sunnm.N.*[Dovreb.,Fj.]	Åd.	500	Sunnylven	Møre
Geitanger	Bergen—Øygarden	Bg.	500	Fjell	Hordl.
Geitastrand	Trondhjem	Thj.	500	Geitastrand	S-Tr.l.
Geithus Po. ...()	Randsfjordbanen	Dr.	500	Modum	Busk.
Gibostad	*Nordl.*, Senj.-Tr.ø [1]	Trs.	500	Lenvik	Troms
Gilja*	(Dirdal) Stavanger	[Stv.]		Forsand	Rogl.
Gillan	(Meråker) Meråkerbn.	Thj.		Meråker	N-Tr.l.
Gimsøysand	Lofoten, *Nordland*	Svo.	500	Gimsøy	Nordl.
Giske	Ålesund	Åd.	500	Giske	Møre
Giskegierde	(Giske) Ålesund	Åd.		Giske	Møre
Gisløy	(Alsvåg) Vesterålen	Svo.		Langenes	Nordl.
Givær	Bodø	Bo.	500	Bodin	Nordl.

Navn	Utvekslingskontor	Post-distrikt	Anvisn. beløp inn-til kroner	Beliggenhet	
				Herred	Fylke
Gjemlestad	Flekkefjord /Jærbn./	Ffj.	500	Kvinesdal	V-Agd.
Gjemnes	Kristiansund	Kr. N.	500	Gjemnes	Møre
Gjendebu	(Gjendesh.)Dovreb I b	O.		Vågå	Opl.
Gjendemsvorpa	(Aureosen)Rmsd.N.Fr.	[Mld.]		ræna	Møre
Gjendesheim (juli-aug.)	Dovrebanen I b	O.	500	Vågå	Opl.
Gjerdet i Jostedal* ..	(Jostedalen) Sogn	[Bg.]		Jostedal	S. o. Fj.
Gjerdet i Norddal* .	(Norddal.) Sunnm. N.	[Åd.]		Norddal	Møre
Gjerdrum	Dovrebanen I a	O.	500	Gjerdrum	Akh.
Gjerdrums meieri	(Kløfta) Dovrebn. I a	O.		Gjerdrum	Akh.
Gjerdsvika	Sunnmør S. III.	Åd.	500	Sande	Møre
Gjerland*	(Holsen) Fjordane	[Fø.]		Førde	S. o. Fj.
Gjerset	(Grytestranda) Ålesd.	Åd.		Borgund	Møre
Gjerstad Po. . .	Risør	Ris.	500	Gjerstad	A-Agd.
Gjervik	Indre Nordhordland	O.	500	Hamre	Hordl.
Gjerøy	Nord-Helgeland	Bo.	500	Rødøy	Nordl.
Gjesvær	Vest-Finnmark I	Hf.	500	Måsøy	Finnm.
Gjesåsen	Solørbanen	Kvg.	500	Åsnes	Hedm.
Gjeving Po.	Brevik-Kr.sand	Ris.	500	Dyvåg	A-Agd.
Gjuve	(Dokka) Valdresb.	O.		Nordre Land	Opl.
Gjuvsland	(Varaldsøy) Hard.	Bg.		Varaldsøy	Hordl.
Gjærnes i Nedenes ..	Risør	Ris.	500	Søndeled	A-Agd.
Gjæsingen	Uttrøndelag	Thj.	500	Nord-Frøya	S-Tr. l.
Gjølanger	Fjordane	Fø.	500	Fjaler	S. o. Fj.
Gjølme	Orkanger	Ork.	500	Orkdal	S-Tr.l.
Gjøra Po.	Nrdm. S., Dovrebn. II	Kr. N.	500	Sunndal	Møre
Gjørven*	(Stryn) Fjordane	[Nfj.]		Stryn	S. o. Fj.
Gjøsund	(Roald) Ålesund	Åd.		Vigra	Møre
Gjøsøy	(Kvenvær) Uttr.lag	Thj.		Kvenvær	S-Tr.l.
Gjøvdal Po.	Åmlibanen		500	Gjøvdal	A-Agd.
Gjøvik ; ( )			3000		Opl.
Gladstad*	(Rørøy) Sør-Helgel.	[Brø.]		Vega	Nordl.
Glein Po.	Mid-Helgeland	Ssj.	500	Dønnes	Nordl.
Glenne	(Tjøme) Tunsberg	Tb.		Tjøme	Vestf.
Glesvær	Bergen – Glesvær	Bg.	500	Sund	Hordl.
Glitterheim	(Bøverdalen) Dvb I b.	Lhm.		Lom	Opl.
Glomfjord	Nord-Helgeland	Bo.	500	Meløy	Nordl.
Glomsetbygd	Sunnmør N.	Åd.	500	Skodje	Møre
Gloppa*	(Færøysund) B.-Stv *i.l.*	Bg.	500	Fitjar	Hordl.
Glorud*	(Gran) Gjøvikbn.	Jv.		Gran	Opl.
Glærem Po.	Nordmør N.	Kr. N.	500	Surnadal	Møre
Godejorda*	(Grong) Namsos	[Ns.]		Grong	N-Tr.l.
Godheim	Sydbanen, ø. l.	O.	500	Spydeberg	Østf.
Godvik	Bergen (Alvøy)	Bg.		Laksevåg	Hordl.
Godøy	Ålesund	Åd.	500	Giske	Møre
Godøy i Salten*	**(Straumen) Salten S.**	[Bo.]		Bodin	Nordl.
Godøysund	Hardanger	Bg.	500	Tysnes	Hordl.
Gol Po. . . . ( );	Bergensbanen I	Dr.	500	Gol	Busk.
Golten Sund*	(Glesvær) Bg.-Fitjar	[Bg.]		Sund	Hordl.
Gornitak	Vadsø	Vad.		Nord-Varanger	Finnm.
Gosen*	(Nordli) Namsos	[Ns.]		Nordli	N-Tr.l.
Graddis*	(Saltdal) Salten S.	[Bo.]		Saltdal	Nordl.
Gran Po. . . . ( );	Gjøvikbanen	Jv.	500	Gran	Opl.
Gran, Vestre	**Gjøvikbanen**	Jv.	500	Gran	Opl.
Grande i Verran*	(Vennesh.) Innherad	[Thj.]		Verran	N-Tr.l.
Grane i Vefsn Po.	Mosjøen	Msj.	500	Grane	Nordl.
Granhaugen*	(Fustvatnet) Mosjøen	[Msj.]		Vesn	Nordl.
Granheim [Tveit]	Setesdalsbanen	Kr. S.	500	Bygland	A-Agd.
Granheim i Gol*	(Gol) Bergensbanen I	[Dr.]		Gol	Busk.
Granli ..... ( )	Oslo-Charlttb. *underv.*	Kvg.	500	Vinger	Hedm.
Gransherad	Rjukanbanen	Not.	500	Gransherad	Telem.
Granvin	*Hardanger,* Voss	Bg.	500	Granvin	Hordl.
Granvoll	Fredriksvern	Frv.		Brunlanes	Vestf.
Granvollen	Gjøvikbanen	Jv.	500	Gran	Opl.
Grasdalen	Rjukanbanen	Not.	500	Hovin	Telem.

Navn	Utvekslingskontor	Post-distrikt	Anvisn. beløp inntil kroner	Beliggenhet: Herred	Beliggenhet: Fylke
Grasmoen ✉	(Setta) Hølandsbanen	O.		Setskog	Akh.
Gratangsbotn po.	Harstad—Sjøveien	Har.	500	Gratangen	Troms
Gravberget	Solørbanen	Kvg.	500	Våler	Hedm.
Gravdal ..... (t)-	Lofoten	Svo.	500	Buksnes	Nordl.
Gravdal Garnison [feltt.]	Bergen	Bg.	500	Laksevåg	Hordl.
Gravdal i Andebu ✉	Tønsberg	Tb.		Andebu	Vestf.
Gravermark	Lofoten, *Nordland*	Svo.	500	Grimsøy	Nordl.
Gravningsundet	Fr.stad [Halden]	Frs.	500	Hvaler	Østf.
Gravvoll ✉	(Snekkvik) Nordm. N.)	Kr. N.		Åsskard	Møre
[Green Harbour ..... -radio] Ankershamn	(Svalbard) Tromsø	Trs.	500		Spitsb.
Grefsen ..... ( )-	*Oslo* lokal	O	[3000]	Aker	Akh.
Grefsnesvågen	Nordm. F., Uttrdlag.	Thj.	500	Kvenvær	S-Tr.l.
Grefsrud*	(Eina) Gjøvikbn.	[Gvk.]		Eina	Opl.
Grendi [ ]	Setesdalsbanen	Kr. S.	500	Bygland	A-Agd.
Grense-Jakobselv [t]	(Vadsø) Aust-Finnm.	Vad.	500	Sør-Varanger	Finnm.
Gressmyr ✉	(Olsborg) Nordland	Trs.		Lenvik	Troms
Gressvik	Fredrikstad	Frs.	500	Onsøy	Østf.
Gresli ✉	(Flaknan) Meråkerbn.	Thj.		Tydal	S-Tr.l.
Grettebygd	Holmestrand	Hls.	500	Våle	Vestf.
Greåker po. . . ( )-	Sydbanen, v. l.	Sb.	500	Tune	Østf.
Grimo	Hardanger	Bg.	500	Kinsarvik.	Hordl.
Grimsbu ..... (t)	Rørosbanen I	Ty.	500	Foldal	Hedm.
Grimstad ( ); ( )			3000		A-Agd.
Grimstad i Gildesk.* ..	(Storvik) Nord-Helgel.	[Bo.]		Gildeskål	Nordl.
Grimstadheidi*	(Hosanger) I.Nordli O.	[Bg.]		Hosanger	Hordl.
Grimstadneset ✉	(Søreidgrend), Bergen:	Bg.		Fana	Hordl.
Grimsøy*	(Rørøy) Nord-Helgel	[Brø.]		Vega	Nordl.
Grindafjord	Haugesund	Hgs.	500	Skjold	Rogl.
Grindaheim	Valdresbanen	O.	500	Vang	Opl.
Grindal	Dovrebanen II	Thj	500	Rennebu	S-Tr.l.
Grinder i Solør .. ( )-	Solørbanen	Kvg.	500	Grua	Hedm.
Grindevoll ✉	(Os) Midhordland	Bg.		Os	Hordl.
Grindvoll . . . ( );	Bergensbanen I	Jv.	500	Lunner	Opl.
Grini i Rælingen*	Lillestrømmen	[O.]		Fet	Akh.
Grip -*radio*	Kristiansund	Kr. N.	500	Grip	Møre
Grong	**Namsos**	Ns.	500	Grong	N-Tr.l.
Grong, Nordre	Namsos; *Levangerbn.*	Ns.	500	Røyrvik	N-Tr.l.
Grorud ..... ( )-	Oslo [Dovreb.,Kvgbn.]	O.	500	Aker	Akh.
Grotli (20/6—20/9)	Dovreb.I b, Fj., Sm.N.	Lhm.	500	Skjåk	Opl.
Grov*	(Livresund) Fjord.(II)	[Bg.]		Bru	S. o. Fj.
Grova	Sørlandsbanen N-K	Kø.	500	Drangedal	Telem.
Grovane ..... ( )-	Setesdalsbn. (Bvk.-Kr. S.)	Kr. S.	500	Vennesla	V-Agd.
Grovfjord	Harstad—Sjøveien	Har.	500	Astafjord	Troms
Grua po. . . . ; ( )-	Gjøvikbanen	Jv.	500	Lunner	Opl.
[Grubedal ✉	(Follafoss) Innherad]	Stn.		Verran	N-Tr.l.
Gruben ✉	(Hattfjelldal) Mosjøen	Msj.		Hattfjelldal	Nordl.
Grubben i Mo*	Mo	[Mo]		Nord-Rana	Nordl.
Grue-Finnskog	Solørbanen	Kvg.	500	Grue	Hedm.
Grundset	Rørosbanen I	El.	500	Elverum	Hedm.
Grungedal	Bandak II	Sk.	500	Vinje	Telem.
Grunnfarnes	Senja-Tromsø [Y]	Trs.	500	Torsken	Troms
Grunnfjord	Senja—Tromsø [Bu]	Trs.	500	Helgøy	Troms
Grunnvåg*	(Gibostad) Nordland	[Trs.]		Lenvik	Troms
Grusjø	Oslo-Charlttb. *underv.*	Kvg.	500	Eidskog	Hedm.
Gry i Austsinnåsen ✉	(Dokka) Valdresbn.	O.		Nodre Land	Opl.
Gryllefjord	Senja-Tromsø [Y]	Trs.	500	Torsken	Troms
Gryta*	(Vevring) Fjordane	[Bg.]		Vevring	S. o. Fj.
Gryteselv*	(Hattfjelldal) Mosjøen	[Msj.]		Hattfjelldal	Nordl.
Grytestranda	Ålesund	Åd.	500	Borgund	Møre
Grytting	Vesterålen	Svo.	500	Hadsel	Nordl.
Grytøyra	Fjordane	Bg.	500	Askvoll	S. o. Fj.
Græseggen ✉	(Hauged.høgda) Rena	Ra.		Åmot	Hedm.

Navn	Utvekslingskontor	Post-distrikt	Anvisn. beløp inntil kroner	Beliggenhet: Herred	Beliggenhet: Fylke
Grøndalen	Elverum	El.	500	Trysil	Hedm.
Grønnes	(Hovdenak) Rmsd.NN.	Mld.		Bolsøy	Møre
Grønning*	(Norddal) Sunnm. N.	[Åd.]		Norddal	Møre
Grønsdal	(Haga i Smng.) Midh.	[Bg.]		Samnanger	Hordl.
Grønvollsfoss ...	(Lisleherd) Notodden	Not.		Heddal	Telem.
Grønøy	*Nordland*, N. Helgel.	Bo.	500	Meløy	Nordl.
Grøsfjell	(Helleland) Jærbanen	Eg.		Helleland	Rogl.
Grøtavær	Senja-Tr. [H.-K], [H.-A]	Har.	500	Trondenes	Troms
Grøtnesdalen	(Finnkroken) Senj.-Tr.	Trs.		Tromsøysund	Troms
Grøtteland*	(Vikeså) Jærbanen	Eg.		Bjerkreim	Rogl.
Grøtøy Po.	Salten [N.]	Bo.	500	Leiranger	Nordl.
Guddal	Fjordane	Fø.	500	Fjaler	S. o. Fj.
Guddal i Tonstad* ..	(Tonstad) Oslo-Brg.	[Ffj.]		Tonstad	V-Agd.
Gudvangen	Indre Sogn; Voss	Bg.	500	Aurland	S. o. Fj.
Gudå	Meråkerbanen	Thj.	500	Mer.ker	N-Tr.l.
Gulgofjorden	Tanaruten	Var.	500	Berlev.g	Finnm.
Gullhav	Senja-Tr. [I], *Nordl.*	Trs.	500	Målselv	Troms
Gullstein	Nordmør F.	Kr. N.	500	Tustna	Møre
Gullverket	Eidsvoll	Ei.		Eidsvoll	Akh.
Gullvik* [Henningsvær	Henningsver) Lofoten	Svo.		Vågan	Nordl.
Gullvik i Rana*	(Ytteren) M-Helgel.	Mo		Nord-Rana	Nordl.
Gulskogen	Randsfjordbanen	Dr.	500	Skoger	Vestf.
Gulsrud*	(Vikersund) Randsfj.b.	[Dr.]		Modum	Busk.
Gulsvik	Bergensbanen I	Dr.	500	Flå	Busk.
Guløy	Sogn	Bg.	500	Gulen	S. o. Fj.
Gurskøy Po	Sunnmør S. II	Åd.	500	Herøy	Møre
Gusjås	(Tjelle) Romsdal N.N.	Mld.		Nesset	Møre
Gurvikdal	Uttrøndelag	Thj.	500	Nord-Frøya	S-Tr.l.
Gutvik	Namdalen V. (L.)	Rvk.	500	Leka	N-Tr.l.
Guvåg	Vesterålen	Svo.	500	Bø	Nordl.
Gvammen* ..... jb.	(Sevle) Numedalsbn.	[Kb.]		Nore	Busk.
Gvarv Po. ..... jb.	Sørlandsbanen N-K	Sk.	500	Sauherad	Telem.
Gya	(Hellland) Jærbanen	Eg.		Helleland	Rogl.
Gyl Po.	Nordmør S. (Kr.sd.N.)	Kr. N.	500	Tingvoll	Møre
Gyland	Flekkefjord	Ffj.	500	Gyland	V-Agd.
Gårdsæter	Sør-Helgeland	Brø.	500	Bindal	Nordl.
Gåshopen	Hmrfest.-Skjervøy	Hf.	500	Sørøysund	Finnm.
Gåsvær*	Finnvik) Senja-Tr (Kv.)	[Trs.]		Tromsøysund	Troms
Gåsvær	(kibåtsvær) M.-Helgel.	Ssj.		Herøy	Nordl.
Gåsvær i Vikna	(Karstenøy) Namdal V	Svk.		Vikna	Nordl.
Gåsøy i Finnmark ..	Vest-Finnmark I.	Hf.	500	Måsøy	Finnm.
Haddeland i Eiken*	(Eiken) Oslo-Bergen	[Far.]		Eiken	V-Agd.
Hadselsand	(Strønstad) Vesterål.)	Mbo.		Hadsel	Nordl.
Hafrsfjord Po.	Stavanger	Stv.	500	Håland	Rogl.
Hafsås	(Gjøra) Nordmør S.	Kr. N	500	Sunndal	Møre
Hafslo Po.	Sogn [Indre Sogn]	Bg.	500	Hafslo	S. o. Fj.
Haga	Oslo-Charlttb. *underv.*	O.	500	Nes	Akh.
Haga i Samnanger ..	Midhordland	Bg.	500	Samnanger	Hordl.
Hagavik	Midhordland	Bg.	500	Os	Hordl.
Hageberg*	(Melamar) Brg.-St. i.l.	[Bg.]		Fitjar	Hordl.
Hakadal	Gjøvikbanen	O.	500	Nittedal	Akh.
Hakallestrand	Sunnmør S. II	Åd.	500	Sande	Møre
Hakkstabben	Altafjord	Hf.	500	Talvik	Finnm.
Halden ..... med under-postkontor Tistedal.			3000		Østf.
Hallandvik	Kristiansand (Bvk-Kr3)	Kr. S.	500	Søgne	V-Agd.
Hallarøy i Nordmør ..	Smøla, *Kr.sund*	Kr. N.	500	Bratvær	Møre
Halle	(Helgeroa) Larvik	Lvk.		Brunlanes	Vestf.
Hallingskeid	Bergensbanen II	Bg.	500	Ulvik	Hordl.
Halsa i Helgeland	Nord-Helgeland	Bo.	500	Meløy	Nordl.
Halsanaustan Po. ..	Nordmør N., *Kr.sund*	Kr. N.	500	Halsa	Møre
Halsen, Østre	Larvik	Lvk.	500	Tjølling	Vestf.
Halsfjorden*	(Husvika) M. Helgel.	[Ssj.]		Flotta	Nordl.
Halsnes*	(Holmedal) Fjordane	[Fø.]		Fjaler	S. o. Fj.

Navn	Utvekslingskontor	Post-distrikt	Anvisn. beløp inntil kroner	Beliggenhet: Herred	Beliggenhet: Fylke
Halsnøy Kloster	Sunnhordl.(Hardanger	Bg.	500	Fjelberg	Hordl.
Halsvik	Masfjorden	Bg.	500	Gulen	S. o. Fj.
Halsøy i Vefsn po. .	Mosjøen; Mid-Helgel.	Msj.	500	Vefsn	Nordl.
Halten ....[*radio*]	Uttrøndelag	Thj.	500	Nord-Frøya	S-Tr.l.
Halvardøy i Salten ..	Salten N.	Svo.	500	Lødingen	**Nordl.**
Hamar ; ( )			3000		Hedm.
Hamarvik	Uttrøndel., Nordmør F	Thj.	500	Sør-Frøya	S-Tr.l.
Hamarøy po. . .	Salten [N.]	Bo.	500	Hamarøy	Nordl.
Hamlagrø [20 6 20/9]	Bergensbanen II	Bg.	500	Kvam	Hordl.
Hamaren	(Beitstad) Steinkjer			Beitstad	N-Tr.l.
Hammerfest			10000		Finnm.
Hamnbukt [ ]	Vest-Finnmark II.	Hf.	500	Kistrand	Finnm.
Hamn i Senja	Senja-Tromsø [Y.]	Trs.	500	Berg	Troms
Hamn i Syltefjord	Tana-ruten	Var.	500	Vardø	Finnm.
Hamnesvalen	Mid-Helgeland	Ssj.	500	Alstahaug	Nordl.
Hamnnes po.	Senja-Tromsø N.	Trs.	500	Skjervøy	Troms
Hamnvik po.	Harstad-Sjøveien (M	Har.	500	Ibestad	Troms
Hamnvågnes	(Nordbynes.)Senja-Trs.			Malangen	Troms
Hamnøy i Lofoten ..	Lofoten	Svo.	500	Moskenes	Nordl.
Hamreplass	Indre Nordhl.O.(ogL.)	Bg.	500	Hamre	Hordl.
Hamsund*	(Hamarøy) Salten N.	[Bo.]		Hamarøy	Nordl.
Handeland	(Moi) Jærbanen	Eg.		Lund	Rogl.
Hanesand	(Østhusvik) Stavngr.	Stv.		Rennesøy	Rogl.
Hanang* [Vanse]..	(Vanse) Farsund	Far.		Lista	V-Agd.
Hanestad ..... ( )	Rørosbanen I	El	500	Øvre Rendal	Hedm.
Hanevik i Nordhordl.	Bergen	Bg.	500	Meland	Hordl.
Hanke Bad 1/6-15/9 . ( )	Sydbanen *v. l.*	Hrs.	500	Onsøy	Østf.
Hansnes	Senj.-Tromsø [Bu; N]	Trs.	500	Karlsøy	Troms
Hanvikhaugen	Nord-Helgeland	Bo.	500	Rødøy	Nordl.
Hanøy	Vesterålen	Svo.	500	Hadsel	Nordl.
Hanøytangen	Bergen	Bg.	500	Askøy	Hordl.
Hapnes	Ryfylke (Sa)	Stv.	500	Vikedal	Rogl.
Haraldseidvågen	Sunnhordl., Hauges.	Hgs.	500	Skjold	Rogl.
Haramsøy	Ålesund (Sunnm. R.)	Åd.	500	Haram	Møre
Harangen*	(Risøy) Sør-Helgeland	[Brø.]		Bardal	Nordl.
Harbakke [Hardbakke]	Fjordane	Bg.	500	Selund	S. o. Fj.
Hareid po.	Sunnmør S. I	Åd.	500	Hareid	Møre
Harestua .....( );	Gjøvikbanen	Jv.	500	Lunner	Opl.
Harpefoss ..... ( )	Dovrebanen I b.	Lhm.	500	Søre Frou	Opl.
Harran	Namsos	Ns.	500	Harran	N-Tr.l.
Harstad			10000		Troms
Hartvikroren*	((Måsøy) Vest-Finnm	[Hf.]		Måsøy	Finnm.
Harvasstua*	Hattfjelldal) Mosjøen	[Msj.]		Hattfjelldal	Nordl.
Harøy.....	Sunnmør N. Fr.	Mld.	500	Sandøy	Møre
Harøysund	Romsdal N. Fr. (Nrdm. R.)	Mld.	500	Bud	Møre
Haslemo ..... ( )	Solørbanen	Kvg.	500	Åsnes	Hedm.
Haslestrand	Hardanger	Bg.	500	Kvinnherad	Hordl.
Haslevik	Sunnhordland	Bg.	500	Fitjar	Hordl.
Haslum	Oslo	O.	500	Bærum	Akh.
Hasselvika	Uttrøndelag	Thj.	500	Rissa	S-Tr.l.
Hasseløy	(Kjønnøy) Nordm. R.	Kr. N.		Bremsøy	Møre
Hasvåg	(Hasvik) Hmfst.—			Hasvik	Finnm.
	Skjervøy	Hf.			
Hasvåg i Flatanger	Trondhj.-Namsos	Ns.	500	Flatanger	N-Tr.l.
Hasvik	Hmrfst.—Skjervøy	Hf.	500	Hasvik	Finnm.
Hatland	Namdalen V.	Rvk.	500	Vikna	N-Tr.l.
Hattevik i Sandstad	(Laksåvik) Sjøpostk. 3	Thj.		Sandstad	S-Tr.l.
Hattfjelldal	Mosjøen	Msj.	500	Hattfjelldal	Nordl.
Hauerseter ..... ( )	Dovrebanen I a	O.	500	Ullensaker	Akh.
Haugan i Sigdal*	(Eggedal) Randsfj.b.	[Dr.]		Sigdal	Busk.
Haugastøl ... ( ) [ ]	Bergensbanen I.	Dr.	500	Hol	Busk.
Haugedalshøgda	Rena	Ra.	500	Åmot	Hedm.
Hauge i Dalane	Fagersund	Eg.	500	Sokndal	Rogl.
Hauge i Sunnylven* ..	(Sunnylv) Sunnm. N.	[Åd.]		Sunnylven	Møre
Haugesund			10000		Rogl.
Haugesund-Risøy			3000		Rogl.

Navn	Utvekslingskontor	Post-distrikt	Anvisn. beløp inntil kroner	Beliggenhet	
				Herred	Fylke
Haugfoss	Randsfjordbanen	Dr.	500	Modum	Busk.
Hauggrend	(Bandaksli) Bandak	Sk.		Mo	Telem.
Haughom [†]	Jærbanen	Ffj.	500	Bakke	V-Agd.
Haugland i Bakke* ..	(Flikka) Jærbanen	[Ffj.]		Bakke	V-Agd.
Haugland i Herdla*	(Herdla) Bg.-Herdlev.	[Bg.]		Herdla	Hordl.
Haugland i Nordfjord*	(Rugsund) Fjordane	[Bg.]		Davik	S. o. Fj.
Haugland (i Ådalen)	(Storruste) Valdresbn.	Høf.		Sør-Aurdal	Opl.
Hauglandshella	Bergen	Bg.	500	Askøy	Hordl.
Haugnes	Senja-Tr. [H-A], *Nordl.*	Har.	500	Andenes	Nordl.
Haugsbygda	Sunnmør S. III	Ad.	500	Sande	Møre
Haugsdal	Masfjorden	Bg.	500	Masfjorden	Hordl.
Haugsgjerdet	Sunnhordland	Bg.	500	Ølen	Hordl.
Haugsholmen	Sunnmør S. II	Ad.	500	Sande	Møre
Haugsjåsund*	Åmlibanen (Tjønnef.)	Ad.	500	Nissedal	Telem.
Haugsvik	Voss; **Indre Sogn**	Bg.	500	Vossestrand	Hordl.
Haugsøy i Masfjord	(Risnes) **Masfjorden**	Bg.		Masfjorden	Hordl.
Haukedalen	Fjordane	Fø.	500	Førde	S. o. Fj.
Haukeland St. .. ( );	Bergensbanen II.	Bg.	500	Haus	Hordl.
Haukeliseter [ ]	Bandak II [E land]	Sk.	[500]	Vinje	Telem.
Hauketo	Oslo (Sydbn.)	O.	500	Aker	Akh.
Haukland i Vefsn* ...	Mosjøen (Fustvatnet)	[Msj.]		Vefsn	Nordl.
Haukøy i Tysfjord* ..	(Stefjord.) Salten N.	[Bo.]		Tysfjord	Nordl.
Haukøyhamn	Senja-Tromsø N.	Tr.	500	Skjervøy	Troms.
Haukåsund	Fjordane	Bg.	500	Bru	S. o. Fj.
Haus i Nordfjord ...	Fjordane (Kjølsdalen)	Bg.		Davik	S. o. Fj.
Haus i Nordhordl.	(Nordhordl.S.; Vossbn.	Bg.	500	Haus	Hordl.
Havningberg	Tana-ruten	Var.	500	Vardø	Finnm.
Havnås	(Trøgst.) Sydbn.; ø. l.	My.		Trøgstad	Østf.
Havøysund	Vest-Finnmark l.	Hf.	500	Måsøy	Finnm.
Hebnes i Ryfylke	Ryfylke	Stv.	500	Jelsa	Rogl.
Hedalen i Valdres ...	Bergensb. Valdresbn.	Høf.	500	Sør-Aurdal	Opl.
Hedenstad	Sørlandsbanen D-B	Kb.	500	Øvre Sandsvær	Busk.
Hedrum	Larvik	Lvk.	500	Hedrum	Vestf.
Hegerland	(Nestfl.) Ryfylke [Su]	Stv.		Suldal	Ryf.
Hegg	Valdresbanen; Sogn	Bg.	500	Borgund	S. o. Fj.
Heggdal, Nordre*	(Otrøy-Heggdal)	[Mld.]		Nord-Aukra	Møre
Heggdal, Søre*	Romsdal N. H.	[Mld.]		Sør-Aukra	Møre
Hegge	(Leira St.) Valdresbn.	Aul.		Nord-Aurdal	Opl.
Heggedal ..... ( );	Drammensbanen	O.	500	Asker	Akh.
Heggenes	Valdresbanen	O.	500	Østre Slidre	Opl.
Heggeriset ..... ( )	(Elverum) *Rena*	Kos.	500	Engerdal	Hedm.
Heggheim*	(Guddal) Fjordane	[Fø.]		Fjaler	S. o. Fj.
Heggholmen	Bergen—Øygarden	Bg.	500	Herdla	Hordl.
Heggjabygda [†]	Fjordane	Nfj.	500	Hornindal	S. o. Fj.
Heggland*	(Gyland) Jærbanen	[Ffj.]		Gyland	V-Agd.
Hegglandsdalen	[Midhordland] Osbn.	Bg.	500	Os	Hordl.
Hegglandsgrend	Bandak II	Sk.	500	Fyresdal	Telem.
Heggåsen	Uttrdl.; Nordm. F.	Thj.	500	Fitra	S-Tr.l.
Hegra ..... ( );	Meråkerbanen	Thj.	500	Hegra	S-Tr.l.
Hegrenes*	(Kvamm.) Fjordane	[Bg.]		Vevring	S. o. Fj.
Heia Stasion	Sydbanen, ø. l.	Sb.	500	Eidsberg	Østf.
Heia i Eidsberg*	(Eidsberg) Sydbn. ø. l.	[Sb.]		Eidsberg	Østf.
Heia i Grong*	(Grong) Namsos	[Ns.]		Grong	N-Tr.l.
Heidal i Gdbr.dal ..... ( )	Dovrebaanen I b.	Lhm.	500	Heidal	Opl.
Heimdal ..... ( )	Dovrebanen II b.	Thj.	500	Leeinstrand	S-Tr.l.
Heimdalsbygd [†]	Lillesand	Lsd.	500	Vigusdal	A-Agd.
Heimre-Eide*	(Ytterdal) Sunnm. N.	[Åd.]		Norddal	Møre
Heimseta [†]	Fjordane	Nfj.	500	Gloppen	S. o. Fj.
Heimsjøen	Uttrøndelag	Thj.	500	Heim	S-Tr.l.
Heimstad i Hålandsd.	(Holdhus) Midhordl.	Bg.		Hålandsdal	Hordl.
Heimvard	(Nes i Rom.) Oslo-Charlottb. *underv.*	O.		Nes	Akh.
Heimås*	Fauske	[Bo.]		Fauske	Nordl.
Heistads Jernbanest.	Sørl.b. D.-B. **Brev.-Kr.s**	Pg	500	Eidanger	Telem.

Navn	Utvekslingskontor	Post-distrikt	Anvisn. beløp inntil kroner	Beliggenhet: Herred	Beliggenhet: Fylke
Heldal i Folda*	(Vinknes) Salten F.	[Bo.]		Nordfjord	Nordl.
Helgebostad*	(Grefnesvåg) Uttr.del.	Thj.]		Hitra	S Tr.l.
Helgelandsmoen*				Hole	Busk.
[Hønefoss]	Hønefoss, Feltpk. 2	[Høf.]		Holla	Telem
Helgen [Helga]	Nordsjø, Skien	Ul.	500	Brunlanes	Vestf.
Helgeroa	Larvik	Lvk.	500	Jølster	S. o. Fj.
Helgheim	Fjordane	Fø.	500	Helgøy	Troms
Helgøy	Senja-Tromsø [Bu.]	Trs.	500	Nes	Hedm.
Helgøya	Dovrebn. I a; Gjøvikb.	Hm.	500	Sjernarøy	Rogl.
Helgøysund	Ryfylke	Stv.	500	Verdal	N-Tr.l.
Helgådalen	Verdal	Ver.		Spydeberg	Østf.
Heli*	(Spydeberg) Sydb.ø.l.	[O.]		Lånke.	N-Tr.l.
Hell	Levbn. *Trhj.-Hell*	Thj.	500	Hordabø	Hordl.
Hella i Hordabø*	(Manger) Brg.-Manger	[Bg.]		Tysfjord	Nordl.
Helland*	(Drag) Salten (N.)	[Bo.]		Sørfold	Nordl.
Helland i Salten	**(Djupvik) Salten (F.)**	[Bo.]		Modalen	Hordl.
Helland, øvre	(Modalen) I. N.hordl.	[Bg.]		Sauda	Rogl.
Hellandsbygd	Ryfylke (Su.)	Stv.	500	Vatne	Møre
Hellandhamn	Sunnmør R.) Ålesund	Åd.	500		
Hellandsjøen [Svanem*	Sjøpostkontor III (Uttrøndelag)	Thj.	500	Heim	S Tr.l
Helldals Stasjon	Bergensbanen I	Bg.	500	Fana	Hordl.
Helle	Kragerø	Kø.	500	Skåtøy	Telem.
Helle i Vågan [Svolvær]	Svolvær	[Svo.]		Vågan	Nordl.
Helle *-radio*	(Å i Lof.) Lofoten	Svo.		Moskenes	Nordl.
Helle i Høgsfjord	Stavanger	Stv.	500	Forsand	Rogl.
Helle i Setesdal po.	Setesdalsbanen	Kr. S.	500	Hyllestad	A-Agd.
Helle i Sunnfjord po.	Fjordane	Fø.	500	Naustdal	S. o. Fj.
Helleland jb.	Jærbanen	Eg.	500	[illegible]land	Rogl.
Hellesund, Gamle	Oslo—Bergen	Lsd.	500	Høvåg	A-Agd.
Hellesund, Ny	Kristiansand	Kr. S.	500	Søgne	V-Agd.
Hellesvik	Mid-Helgeland	Ssj.	500	Leirfjord	Nordl.
Hellesylt*	*(Sunnylv)* Sunnm. N.	[Åd.]		Sunnylven	Møre
Hellesøy	Bergen—Øygarden	Bg.	500	Hjelme	Hordl.
Helligvær	Bodø	Bo.	500	Bodin	Nordl.
Hellsem*	(Stranda) Sunnm. N.	[Åd.]		Stranda	Møre
Hellstadgrenda*	(Stranda) Sunnm. N.	[Åd.]		Stranda	Møre
Hellstadløkka	Sør-Helgeland	Brø.	500	Bindal	Nordl.
Hellvik i Bundefjord	Oslo	O.	500	Nesodden	Akh.
Hellvik i Eigers.	Jærbanen	Eg.	500	Eigersund	Rogl.
Helløy*	(Bjarkøy) Senj.-Tr. [H.-K.]	[Har.]		Bjarkøy	Troms
Helnes i Finnmark	Vest-Finnmark I	Hon.	500	Kjelvik	Finnm
Hemmestad	Senja-Tr.[H.-A.] *Nordl.*	Har.	500	Kvæfjord	Troms
Hemmingsjord	Senja-Tromsø [I]	Trs.	500	Sørreisa	Troms
Hemnesberget	Mid-Helgeland	Ssj.	000	Hemnes	Nordl.
Hemnesskogen	(Kyrksæterør.) Uttrdl.	Thj.		Hemne	S-Tr.l.
Hemnes i Høland	Hølandsbanen	O.	500	Søndre Høland	Akh.
Hemnskjel	Uttr.lag; Sjøpostk. 3	Thj.	500	Heim	S-Tr.l.
Hemsedal	Bergensbanen I	Dr.	500	Hemsedal	Busk.
Hen [Hønefoss]	(Randsfj.bn.) Bergbn.	Høf.	500	Ådal	Busk.
Henda*	(Bremsnes) Kr.sund	[Kr. N.]	[illegible]	Bremnes	Møre
Hennebygda	Fjordane	Nfj.	500	Gloppen	S. o. Fj.
Hennes i Vesterålen	Vesterålen	Svo.	500	Hadsel	Nordl.
Henning*	Steinkjer	[Stn.]		Sparbu	N-Tr.l.
Henningsvær	Lofoten, *Nordland*	Svo.	10000	Vågan	Nordl.
Hennøystranda	Fjordane	Bg	500	Davik	S. o. Fj.
Henrikvik	Tromsø	Trs.	500	Tromsøysund	Troms
Heradsbygd	Solørbanen	El.	500	Elverum	Hedm.
Herand	Hardanger	Bg.	500	Jondal	Hordl.
Herdla	Bergen	Bg.	500	Herdla	Hordl.
Herdlevær	Bergen—Øygarden	Bg.	500	Herdla	Hordl.
Herefoss po.	Lillesand	Lsd.	500	Herefoss	A-Agd.
Herefoss, Søre	Lillesand	Lsd.	500	Herefoss	A-Agd.

Navn	Utvekslingskontor	Post-distrikt	Anvisn. beløp inn-til kroner	Beliggenhet	
				Herred	Fylke
Herfjord ✉	(Revsnes) T.hj.-Nams	Thj.		Stoksund	S-Tr.l.
Herføl [Gravningsund]	Fredrikstad	Frs.	500	Hvaler	Østf.
Hermansverk po. . .	Sogn	Bg.	500	Leikanger	S. o. Fj.
Hermo ✉	(Bjørgen) Rørosban.II.	Ros.		Singsås	S-Tr.l.
Hernar	Bergen—Øygarden	Bg.	500	Hjelme	Hordl.
Hernes	Elverum	El.	500	Elverum	Hedm.
Herre	Porsgrund	Pg.	500	Bamle	Telem.
Hersvikbygda	Fjordane	Bg.	500	Solund	S. o. Fj.
Hervik i Ryfylke	Ryfylke	Stv.	500	Tysvær	Rogl.
Herøy i Sunnmør....	Sunnmør S. III	Åd.	500	Herøy	Møre
Herøyholmen	Mid-Helgeland	Ssj.	500	Herøy	Nordl.
Herøysundet ..	Hardanger(Sunnhordl.)	Bg.	500	Kvinnherad	Hordl.
Hesja ✉	(Tysvær) Ryfylke	[Stv.]		Tysvær	Rogl.
Hesjeberg	Harstad-Sjøveien	Har.	500	Ibestad	Troms
Heskestad ....( );	Jærbanen	Eg.	500	Heskestad	Rogl.
Heslevik, Nordre ..	Bergen	Bg.	500	Askøy	Hordl.
Hessnesøy	Brev.—Kr.sand	Gr.	500	Fjære	A-Agd.
Hesstun	Sør-Helgeland	Brø.	500	Vevelstad	Nordl.
Hestadgrend	Fjordane	Fø.	500	Gaular	S. o. Fj.
Hestenesøyra po. . .	Fjordane	Nfj.	500	Gloppen	S. o. Fj.
Hestnes	Uttrøndelag	Thj.	500	Hitra	S-Tr.l.
Hestnes i Tysfjord*	(Skarberget) Salten N.	[Bo.]		Tysfjord	Nordl.
Hestvika	Uttrøndelag, Spk. III	Thj.	500	Sandstad	S-Tr.l.
Hetland i Fister*	(Fister) Ryfylke	[Stv.]		Fister	Rogl.
Hetlevik *	(N. Heslevik) Bergen	[Bg.]		Askøy	Hordl.
Hidrasund.....	Flekkefjord /Jærbn./	Ffj.	500	Hidra	V-Agd.
Hilderen ✉	(Bjørøyhamn) Bergen	Bg.		Askøy	Hordl.
Hildestad i Jarlsb. po.	Hvittingfossbanen	Hls.	500	Botne	Vestf.
Hildre.....( )	Sunnmør R. (Ålesund)	Åd.	500	Haram	Møre
Hildringen ✉.....	(Terråk) S.-Helgelnd.	Brø.		Pindal	Nordl.
Hilleshamn	Harstad—Sjøveien	Har.	500	Gratangen	Troms
Hillevåg underp. *Stvg.*	(Jærbanen) *Stavanger*	Stv.		Hetland	Rogl.
Hillingan*.....	(Innhavet) Salten N.	[Bo.]		Hamarøy	Nordl.
Hinderåvåg po.....	Ryfylke	Stv.	500	Nedstrand	Rogl.
Hindnes	**Masfjorden**	Bg.	500	Lindås	Hordl.
Hindrem	Trondhjem utgående	Thj.	500	Leksvik	N-Tr.l.
Hindseter ✉.....	(Tessanden) Dovrb.I.b	Lhm.		Vågå	Opl.
Hindøy i Askvoll*....	(Atløy) Fjordane	[Bg.]		Askvoll	S. o. Fj.
Hinna po..... ( )-	Jærbanen, Stavanger	Stv.	500	Hetland	Rogl.
Hiskjo	**Berg.-Stav. y. l.**	Hgs.	500	Bremnes	Hordl.
Hjartdal	Rjukanbn. *Sørlandsbn.*	Sk.	500	Hjartdal	Telem.
Hjarthaugbygda* ...	(Volda) Sunnm. S.	[Vol.]		Volda	Møre
Hjartholm ✉	(Brekke) Sogn	[Bg.]		Brekke	S. o Fj.
Hjartsjø*.....	(Lonar) Rjukanbn.	[Sk.]		Hjartdal	Telem.
Hjartøy*	(Segelstein) Salten [F]	[Bo.]		Nordfold	Nordl.
Hjellebøl .....( );	Hølandsbanen	O.	500	Nordre Høland	Akh.
Hjelledalen [ ]	*Fjordane;* Dovrebn.I b	Nfj.	500	Stryn	S. o. Fj.
Hjellestad	Bergen	Bg.	500	Fana	Hordl.
Hjellset	Raumabn.; Brg.-Tr.hj.	Mld.	500	Bolsøy	Møre
Hjellum po. . . . ( )	Rørosbn. I; Dovrebn.I.	Hm.	500	Vang	Hedm.
Hjellvikvåg po. . . .	Indre Nordhl. L. (og O.)	Bg.	500	Hamre	Hordl.
Hjelmeland po. . . .	Ryfylke	Stv.	500	Hjelmeland	Rogl.
Hjelmsøy*	(Svartvik) V.-Finnm. I	[Hf.]		Måsøy	Finnm.
Hjelmsøykeila(fisketiden)	Vest-Finnmark I.	Hf.	500	Måsøy	Finnm.
Hjelmås po.	Indre Nordhl. L. (og O.)	Bg.	500	Hamre	Hordl.
Hjerkinn ..... ( )	Dovrebanen II	Lhm.	500	Dovre	Opl.
Hjuksebø .....( )	Sørlandsbanen D-B	Sk.	500	Sauherad	Telem.
Hjørungavåg .....( )	Sunnmør S. (Åles.)	Åd.	500	Hareid	Møre
Hobøl	Sydbanen, ø. l. (v. l.)	O.	500	Hobøl	Østf.
Hobølhagen* Askim	Askim	Am.	500	Askim	Østf.
Hodalen	Rørosbanen I	Ty.	500	Tolga	Hedm.
Hoem i Nordmør	Nordmør S.	Kr. N.	500	Tingvoll	Møre
Hof i Jarlsberg .....( )	Hvittingfossbanen	Hls.	500	Hof	Vestf.
Hofoss	Solørbanen	Kvg.	500	Brandval	Hedm.

Navn	Utvekslingskontor	Post-distrikt	Anvisn. beløp inntil kroner	Beliggenhet: Herred	Beliggenhet: Fylke
Hofstad	Trondhjem-Namsos	Thj.	500	Roan	S-Tr.l.
Hofstad i Stjørdal*	Stjørdal	[Stj.]		Størdal	N-Tr.l.
Hogganvik	(Vikedal) Ryfylke	Stv.		Vikedal	Rogl.
Hognestad	Jærbanen	Stv.	500	Time	Rogl.
Hogsvær	Masfjorden	Bg.	500	Massjorden	Hordl.
Hokksund i Eiker Po.	Randsfj.bn, Sørlandsbn.	Dr.	500	Øvre Eiker	Busk.
Hol	Bergensbanen I	Dr.	500	Hol	Busk.
Hol i Tjeldsund	Senj.-Tromsø [H.-O.]	Har.	500	Tjeldsund	Nordl.
Holandsfjorden	Nord-Helgeland	Bo.	500	Meløy	Nordl.
Holandshamn	Salten (N.) *Nordland*	Svo.	500	Vågan	Nordl.
Holandsvika	Mid-Helgeland	Msj.	500	Devja	Nordl.
Holdalsfossen	(Fagernes) Valdresbn.	O.		Nord-Aurdal	Opl.
Holdhus	Midhordland	Bg.	500	Hålandsdal	Hordl.
Holden	(Reitan) Rørosbn. II	Ros.		Ålen	S-Tr.l.
Holdøy i Vesterålen	Vesterålen, *Nordland*	Mbo.	500	Hadsel	Nordl.
Hole	Hønefoss; (Oslo)	Høf.	500	Hole	Busk.
Hole i Vossestranden	(Vossestr.) Voss	Bg.		Vossestrand	Hordl.
Holen*	(Hafslo) Sogn	[Bg.]		Hafslo	S. o. Fj.
Holheim	(Helgeroa) Larvik	Lvk.		Brunlanes	Vests.
Holkestad	(Bogøy) Salten N.	Bo.		Steigen	Nordl.
Hollen	(Skatval) Levangerbn.	Thj.		Skatval	N-Tr.l.
Holm i Helgeland	Sør-Helgeland	Brø.	500	Bindal	Nordl.
Holm i Vestfold	Jarlsbergbanen	Dr.	500	Sande	Vestf.
Holmedal	Fjordane	Fø.	500	Fjaler	S. o. Fj.
Holmefjord	Midhordland	Bg.	500	Fusa	Hordl.
Holmeknappen	Bergen	Bg.	500	Meland	Hordl.
Holmenbukta	Drammensbanen	O.	500	Asker	Akh.
Holmenkollen	Oslo	O.	500	Aker	Akh.
Holmenvær	Senja-Tromsø [Y.]	Trs.	500	Torsken	Troms
Holmestrand			3000		Vestf.
Holmesund	Fjordane (II)	Bg.	500	Bru	S. o. Fj.
Holmfoss*	(Langfjordd.) Kirkenes	[Vad.]		Sør-Varanger	Finnm.
Holmsbu	Dramn.; Holmestr.	Dr.	500	Hurum	Busk.
Holmvika*	(Meisfj.) Mid-Helgel.			Stamnes	Nordl.
Holmøyane	Fjordane	Nfj.	500	Hornindal	S. o. Fj.
Holsen	Fjordane	Fø.	500	Førde	S. o. Fj.
Holstad	Sydbanen v. I.	O.	500	Ås	Akh.
Holsund	Midhordland	Bg.	500	Fusa	Hordl.
Holt	Tvedestrand	Tv.	500	Holt	A-Agd.
Holter	Dovrebanen I a	O.	500	Nannestad	Akh.
Holtsås	Sørlandsbanen D-B	Sk.	500	Sauherad	Telem.
Holtålen	Rørosbanen II	Ros.	500	Holtålen	S-Tr.l.
Holum	(Mandal) Oslo-Bergen	Man.	500	Holum	V-Agd.
Holøyen	(Øversjødal) Rørosbn	Ros.		Tolga	Hedm.
Holåker*	(Lesja) Raumabanen	[Lhm.]		Lesja	Opl.
Hombornes	Sør-Helgeland	Brø.	500	Vik	Nordl.
Homborsund	Lillesand, Oslo-Berg en	Lsd.	500	Eide	A-Agd.
Homleid	Sørlandsbanen N-K	Kø.	500	Drangedal	Telem.
Homme*	(Foss i Bj.) Mandal	[Man.]		Bjelland	V-Agd.
Hommelstø	Sør-Helgeland	Brø.	500	Velfjorden	Nordl.
Hommelvik	Levbn. *Trhl.-Hell*	Thj.	500	Molvik	S-Tr.l.
Hommersåk	Stavanger	Stv.	500	Hetland	Rogl.
Hongset [i Vik]	Sør-Helgeland	Brø.	500	Vik	Nordl.
Hongset i Vega*	(Veigsteinen) S.-Hlgl.	[Brø.]		Vega	Nordl.
Honningsvåg	(Finnmark)		10000	Kjelvik	Finnm.
Hop	Bergen: Bergensbn. II	Bg.	500	Fana	Hordl
Hope i Hyen	(Hyen) Fjordane	Nfj.		Gloppen	S. o. Fj.
Hope i Nordhordland	Masfjorden	Bg.	500	Masfjorden	Hordl.
Hopen* [Kabelvåg]	(Kalle) Lofoten, Vågan	[Svo.]		Vågan	Nordl.
Hopen i Bodin*	(Tverlandet) Salten S.	[Bo.]		Bodun	Nordl.
Hopen i Nordfold*	(Nordfold) Salten (F)	[Bo.]		Nordfold	Nordl.
Hopen i Nord-Smøla*	(Edøy) Sjøpostk. 3	[Kr. N.]		Hopen	Møre
Hopestrand	Risør	Ris.	500	Søndeled	A-Agd.
Hopland	Fjordane	Nfj.	500	Innvik	S. o. Fj.

Navn	Utvekslingskontor	Post-distrikt	Anvisn. til kroner	Beliggenhet Herred	Fylke
Hoppestad ✉	Skien og Sørlandsbn.	Sk.		Gjerpen	Telem.
Hopseidet* .... [🚂--🚂]	(Langfjordnes) Tanar.	[Var.]		Gannvik	Finnm.
Hopvatnet	Salten (F)	Bo.	500	Nordfold	Nordl.
Horda 🐎 ..... 🚂-	Ryf. (Su.) [Hardang.]	Stv.	500	Røldal	Rogl.
Hordvik i Nordhordl. 🚂-	Indre Nordhordl. S.	Bg	500	Hamre	Hordl.
Horn ..... 🚂-	Mid-Helgeland	Ssj	500	Nesna	Nordl.
Horn i Valberg*..... 🚂-	(Valberg) Lofoten	[Svo.]		Borge	Nordl.
Hornaberg ✉ . . . 🚂-	(Hamlagrø) Bergensbn. II	[Bg.]		Voss	Hordl.
Hornindal 🐎..... 🚂-	Fjordane	Nfj.	500	Hornindal	S. o. Fj.
Hornindal, Indre 🚶 🚂-	Fjordane	Nfj.	500	Hornindal	S. o. Fj.
Hornnes .....(🚂) 🚂-	Setesdalsbanen	Kr. S.	500	Hornnes	A-Agd.
Hornset 🐎.....	Rørosbanen I	El.	500	Ytre Rendal	Hedm.
Hornåseng .....(🚂)-	Hølandsbanen	O.	500	Nordre Høland	Akh.
Horsevik* ..... 🚂-	(Bjarkøy) Senj.-Tr.	[Har.]		Bjarkøy	Troms
Horsevik ✉	(Sande i Sunnf.)Fjord.	[Fø.]		Gaular	S. o. Fj.
Horsnes ..... 🚂-	Senja-Tromsø N.	Trs.	500	Lyngen	Troms
Horsvær ✉.....	(Vik i Helg.) S.-Helgl.	[Brø.]		Vik	Nordl.
Horsøy* ..... 🚂-	(N. Hetlevik) Bergen	[Bg.]		Askøy	Hordl.
Hortavær	Sør-Helgeland	Brø.		Leka	N-Tr.l.
Horten 🚂-🚂; (🚂)-			3000 🚂		Vestf.
Horve ✉ ....🚂-	(Ims) Høgsfjorden	Stv.	500	Høle	Rogl.
Hosanger 🚂-	IndreNordhl. O (og L.)	Bg.	500	Hosanger	Hordl.
Hosen* ..... 🚂-	(Stoksund)Tr.hj.-Nms.	[Thj.]		Stoksund	S-Tr.l.
Hoset i Skjerstad*.... 🚂-	(Skjerstad) Salten S.	[Bo.]		Skjerstad	Nordl.
Hoslemo* ..... 🚂	(Byklehei) Setesd.bn.	[Kr. S.		Bykle	A-Agd.
Hosteland ..... 🚂-	Masfjorden	Bg.	500	Masfjorden	Hordl.
Hostoen ✉.....	(Svorkmo) Dovrebn.II	Ork.		Orkland	S-Tr.l.
Hostveit 🐎	Sørlandsbanen D-B	Kb.	500	Ytre Sandsvær	Busk.
Hov i Borgund*..... 🚂-	(Ellingsøy) Ålesund	[Åd.]		Borgund	Møre
Hov i Land ..(🚂); 🚂-	Valdresbanen	Jv.	500	Søre Land	Opl.
Hov i Løkta* ..... 🚂-	(Kopardal) M.-Helg.	[Ssj.]		Dønnes	Nordl.
Hovden .....(🚂)-	Vesterålen	Svo.	500	Bø	Nordl.
Hovden i Rauland ✉	(Rauland) Bandak	Sk.		Rauland	Telem.
Hovdenakken ..... 🚂-	Romsdal N. N.	Mld.	500	Bolsøy	Møre
Hovdevik* ..... 🚂-	(Drage) Fjordane	[Bg.]		Selje	S. o. Fj.
Hovdevåg ..... 🚂-	Fjordane [II]	Bg.		Kinn	S. o. Fj.
Hoveland* ..... 🚂-	(Briseid) Farsund	[Far.]		Herad	V-Agd.
Hove i Stordal* .... 🚂-	(Stordal) Sunnmør N	[Åd.]		Stordal	Møre
Hove i Sunnfj.*..... 🚂-	(Nausdal Sfj.)Fjordane	[Fø.]		Naustdal	S. o. Fj.
Hovet i Hallingdal 🐎 🚂-	Bergensbanen I	Dr.		Hol	Busk.
Hovik ✉	(Fosslandsos.) Nmd.F.	Ns.		Otterøy	N-Tr.l.
Hovin i Gauldal..(🚂)-	Dovrebanen II b	Thj.	500	Horg	S-Tr.l.
Hovin i Telemark .. 🚂-	Rjukanbanen	Not.	500	Hovin	Telem.
Hovland i Ørsdalen* 🚂-	(Ørsdalen) Jærbanen	[Eg.]		Bjerkreim	Rogl.
Hovlandsdal i Fj. ✉ 🚂-	(Nautsund) Fjordane	Fø.		Fjaler	S. o. Fj.
Hovlandsdal i Vegusd.* 🚂-	(Vegusdal) Oslo-Berg.	[Kr. S.		Vegusdal	A-Agd.
Hovsherad 🚶	Jærbanen	Eg.	500	Lund	Rogl.
Hovsund* ..... 🚂-	(Gimsøysand) Lofoten	[Svo.]		Gimsøy	Nordl.
Hufteren ....[Storebø 🚂]-	Bergen—Fitjar	Bg.	500	Austevoll	Hordl.
Hugla* ..... 🚂-	(Vikholmen) M. Helgel.	[Ssj.]		Nesna	Nordl.
Hulløyhamn ..... 🚂-	Salten N.	Bo.	500	Tysfjord	Nordl.
Humla	Ålesund	Åd.	500	Borgund	Møre
Hummelsund* ..... 🚂-	(Tyrnevik) Bergen	[Bg.]		Sund	Hordl.
Hummelvik i Kvenvær* 🚂-	(Kvenvær) Uttrøndel.	[Thj.]		Kvenvær	S-Trl.
Hundalen i Ofoten (🚂)-	(Narvik); Ofotfjord.	Nvk.	500	Ankenes	Nordl.
Hundeidvik ..... 🚂-	Ålesund	Åd.	500	Sykkylven	Møre
Hunder .....(🚂)-	Dovrebanen I b	Lhm.	500	Øyer	Opl.
Hundholmen ..... 🚂-	Salten N.	Bo.	500	Tysfjord	Nordl.
Hundorp .....(🚂); 🚂-	Dovrebanen I b	Lhm.	500	Søre Frou	Opl.
Hundseid ✉	(Mo) Ryfylke (Sa)	Stv.		Vikedal	Rogl.
Hundsnes i Ryf. ✉	(Toftøy) Ryfylke	Stv.		Hjelmeland	Rogl.
Hundven ..... 🚂-	Lindås-Masfj. L.	Bg.	500	Lindås	Hordl.
Hundværi*..... 🚂-	(Sogndal) Sogn	[Bg.]		Sogndal	S. o. Fj.
Hundåla ✉ ..... 🚂-	Mosjøen	Msj.		Vefsn	Nordl.

Navn	Utvekslingskontor	Post-distrikt	Anvisn. til kroner	Beliggenhet: Herred	Fylke
Hunnestad*	(Garstad) Namdal V.	[Rvk.]		Vikna	N-Tr.l.
Hurdal i Romerike	Dovrebanen I a	Ei.	500	Hurdal	Akh.
Husby	Mid-Helgeland	Ssj.	500	Dønnes	Nordl.
Husbysjøen	Uttrøndelag	Thj.	500	Stjørna	S-Tr.l.
Husefest*	(Botnane) Sogn og Fj	[Bg.]		Bremanger	S. o. Fj.
Husebø	Bergen	Bg.		Herdla	Hordl.
Husjord	(Halvardøy) Salten N.	Svo.		Lodingen	Nordl.
Husnes po.	Hardanger (Sunnhd.)	Bg.	500	Kvinnherad	Hordl.
Hustad i Gildeskål*	(Lekanger, Salten) N. Helg.	[Bo.]		Gildeskål	Nordl.
Hustad [i Romsdal]	Nordmør R.	Mld.	500	Hustad	Møre
Hustavnes*	(Arnafjord) Sogn	[Bg.]		Vik	S. o. Fj.
Hustoft*	(Leines) Salten (N)	[Bo.]		Leiranger	Nordl.
Husvika	Mid-Helgeland	Ssj.	500	Tjøtta	Nordl.
Husvær	Mid-Helgeland	Ssj.	500	Alstahaug	Nordl.
Husøy i Senja	Senja-Tromsø [Y.]	Trs.	500	Hillesøy	Troms
Husøy i Sogn	Fjordane	Bg.	500	Solund	S. o. Fj.
Husøysund	Tønsberg	Tb.	500	Sem	Vestf.
Hvals Stasjon	Bergensbanen I	Høf.	500	Norderhov	Busk.
Hvalstad	Drammensbanen	O.	500	Asker	Akh.
Hvarnes	Larvik	Lvk.	500	Hedrum	Vestf.
Hvasser	Tønsberg	Tb.	500	Fjøme	Vestf.
Hvitsten [Hvitstein]	Oslo [Drøb.] Moss	O.	500	Vestby	Akh.
Hvitstein	(Kodal) Jarlsbergbn.	Tb.		Andebu	Vestf.
Hvittingfoss po.	Hvittingfossbanen	Hls.	500	Ytre Sandsvær	Vestf.
Hyen	Fjordane	Nfj.	500	Gloppen	S. o. Fj.
Hyggen	Drammensbanen	Dr.	500	Røyken	Busk.
Hylkje	Indre Nordhordl. S.	Bg.	500	Åsane	Hordl.
Hylla Po.	Levangerbanen	Thj.	500	Røra	N-Tr.l.
Hylland	(Gudvangen) Ind. Sogn	Bg.		Aurland	S. o. Fj.
Hyllestad	*Fjordane,* [Sogn]	Bg.	500	Hyllestad	S. o. Fj.
Hynnekleiv	Oslo-Bergen	ord.	500	Mykland	A.-Agd.
Hynnås	Hvittingfossbanen	Hls.	500	Botne	Vestf.
Hysværøyan [Hysvær]	Sør-Helgeland		500	Vega	Nordl.
Hyttbakken	Levngrbn., *Trhj.-Hell*	Thj.	500	Selbu	S-Tr.l.
Hægeland	Setesdalsbanen (Kr. S.)	Kr. S.	500	Hægeland	V-Agd.
Hægkåsen	(Øversjødal) Rørosb.l	Ros.		Polga	Hedm.
Hæn	(Øylo) Valdr.b.; Sogn	O.		Vang	Opl.
Hærland	Sydbanen, ø. l.	My.	500	Eidsberg	Østf.
Hæstad*	(Nordvik) M. Helgel.	[Ssj.]		Nordvik	Nordl.
Hølandet	Dovrebanen II b	Thj.	500	Hølandet	S-Tr.l.
Høland*	(Hemnes) Hølandsbn.	[O.]		Høland	Akh.
Høle i Høgsfjord	Stavanger	Stv.	500	Høle	Rogl.
Hølen Po.	Sydbanen, v. l.	O.	500	Hølen	Akh.
Hølera	Valdresbanen	O.	500	Sør-Aurdal	Opl.
Høllen i Søgne	(Kristiansand) Oslo-Berg	Kr. S.	500	Søgne	V-Agd.
Hølsæter	Oslo-Charlttb. *underv.*	Kvg.	500	Eidskog	Hedm.
Hønefoss			3000		Busk.
Hønseby	(Vinna) Hfest-Skjærv.	Hf.		Sørøysund	Finnm.
Hørsand	*Rørosbn. I;* Dovrebn.I.	Hm.	500	Løten	Hedm.
Hørte	Sørlandsbanen	Sk.	500	Sauherad	Telem.
Høvda Sæterhôtel	Aurdal	Aul.		Nord-Aurdal	Opl.
Høvik Po.	Oslo (Drammensbn.)	O.	500	Bærum	Akh.
Høvik i Eksingedal*	(Eksingedal) I.Nrdh.O.	[Bg.]		Modalen	Hordl.
Høvåg	Oslo—Bergen	Lsd.		Høvåg	A.-Agd.
Høyanger, feltpostk. 18	(Sogn)		3000	Kyrkjebø	S. o. Fj.
Høybakken	Uttrøndelag	Thj.	500	Stjørna	S-Tr.l.
Høybråten	Oslo (Dovrebn. Kvbn.)		500	Aker	Akh.
Høydal i Sunnmør	Sunnmør S. I	Vol.	500	Volda	Møre
Høydalsfjord	Fjordane (II)	Bg.	500	Bru	S. o. Fj.
Høydalsmo	Bandak II	Sk.	500	Lårdal	Telem
Høyheimsvik	Sogn [Indre Sogn]	Bg.	500	Luster	S. o. Fj.
Høyholm	Sør-Helgeland	Brø.	500	Vevelstad	Nordl.
Høyjord	(Andebu) Jarlsbergbn.	Tb.		Andebu	Vestf.
Høykholm i Namdal	Namdalen V. (L.)	Rvk.	500	Gravvik	N-Tr.l.
Høylandsbygd	Sunnhordland	Bg.	500	Skånevik	Hordl.

Navn	Utvekslingskontor	Post-distrikt	Anvisn. til kroner	Beliggenhet Herred	Fylke
Høylandet i Namdal	Namsos	Ns.	500	Høylandet	N-Tr.l.
Høylandet, Øvre	Namsos	Ns.	500	Høylandet	N-Tr.l.
Høyvik i Askvoll	(Askvoll) Fjordane	Bg.		Askvoll	S. o. Fj
Hågår	Gjøvikbanen	Gvk.	500	Eina	Opl.
Håheller	(Fløirli) Høgsfjorden	Stv.		Forsand	Rogl.
Håkavik i Salangen*	(Sjøveien) Harst.-Sjøv	[Har.]		Salangen	Troms
Håkonshella	Bergen	Bg.	500	Laksevåg	Hordl.
Håkonsund	Bergen-Stavgr. y. l.; Bergen-Fitjar	Bg.	500	Sund	Hordl.
Håkvik* [Narvik]	Narvik (Skjomnes)	[Nvk.]		Ankenes	Nordl.
Håkåsen	(Roverud) Solørbn.	Kvg.		Brandval	Hedm.
Håland	Stavanger	Stv.	500	Håland	Rogl.
Håland i Grindheim	**(Byremo) Mandal**	Man		Grindheim	V-Agd.
Håland i Lyngdal*	(Lyngdal) Oslo-Berg.	[Far.]		Lyngdal	V-Agd.
Hålandsdal, Øvre	*Midhordl.* [Hard.]	Bg.	500	Hålandsdal	Hordl.
Håpnes	(Brekkvasselv) Nams.	Ns.		Namsskogan	N-Trl.
Hårklauv*	(Holsen) Fjordane	[Fø.]		Førde	S. o. Fj.
Håvardsholm	Sunnhordland	Hgs.	500	Vikebygd	Hordl.
Håvik	Haugesund	Hgs.	500	Avaldsnes	Rogl.
Håvik i Moster*	(Finnås) Bg.-Stv. y.l.	Hgs.		Moster	Hordl.
Håvoll	Sunnmør S. I	Åd.	500	Ørsta	Møre
Idd*	Halden	[Hal.]		Idd	Østf.
Iddefjord*	Halden	[Hal.]		Idd	Østf.
Idse i Ryfylke	Stavanger; Oslo-Brg.	Stav.	500	Strand	Rogl.
Igeland i Senja	Harstad—Sjøveien	Har.	500	Gratangen	Troms
Igerøy	Sør-Helgeland	Brø.	500	Vega	Nordl.
Ikornnes	Ålesund	Åd.	500	Sykkylven	Møre
Ikornåsvåg	(Emleim) Ålesund	Åd.		Borgund	Møre
Ile på Toten	(Bøverbru) Gjøvikbn	[Gvk.]		Vestre Toten	Opl.
Illgrubben*	Mo	[Mo]		Nord-Rana	Nordl.
Ilseng Po.	*Rørosbn. l;* Dovrebn l.	Hm.	500	Vang	Hedm.
Ilstad*	(Tverland) Salten S.	[Bo.]		Bodin	Nordl.
Ilsvåg	Ryfylke (Sa.)	Stv.	500	Vikedal	Rogl.
Ims	Stavanger	Stv.	500	Høle	Rogl.
Imsland	Ryfylke (Sa.)	Stv.	500	Innland	Rogl.
Imsterfjorden	Uttrøndelag	Thj.	500	Agdenes	S-Tr.l.
Inderøy*	Levangerb. *(Sakshaug)*	[Thj.]		Inderøy	S. o. Fj.
Inderøy i Solund	(Tangenes) Fjordane	Bg.		Solund	N-Tr.l.
Indre-Arna Po.	Bergensbanen II	Bg.	500	Haus	Hordl.
Indre Aure Po.	Nordmør V.	Kr. N.	500	Aure	Møre
Indre Billefjord	Vest-Finnmark II	Hf.	500	Kistrand	Finnm.
Indre Bjugn	Sjøpostk. III, Tr.-Nms.	Thj.	500	Bjugn	S-Tr.l.
Indrebø*	Førde	[Fø.]		Førde	S. o. Fj.
Indrefjord	(Framfjord) Sogn	Bg.		Vik	S. o. Fj.
Indre Foldfjorden Po.	Nordmør V.	Kr. N.	500	Aure	Møre
Indre Hornindal	Fjordane	Nfj.	500	Hornindal	S. o. Fj.
Indre Kiberg	(Vard., Vadsø) Aust-F.	Var.	500	Vardø	Finnm.
Indrekvam	(Naustdal, Sfj.) Fjord.	Fø.		Naustdal	S. o. Fj.
Indre Kvamsøy	Sogn	Bg.	500	Vik	S. o. Fj.
Indre Kvarøy Po.	Mid-Helgel., *Nordland*	Ssj.	500	Lurøy	Nordl.
Indre Matre	(Matre) Sunnhordland	Bg		Skånevik	Hordl.
Indre Nærøy Po.	Namdalen V (L)	Rvk.	500	Nærøy	N-Tr.l.
Indresæter	Nordmør V.	Kr. N.	500	Tustna	Møre
Indre Ålvik* [Ålvik]	(Ålvik) Hardanger	[Bg.]		Kvam	Hordl.
Indre Åstfjorden	Uttrøndelag	Thj.	500	Heim	S-Tr. l.
Ingdalen i Fosna	Uttrøndelag	Thj.	500	Stadsbygd	S-Tr.l.
Ingøy -radio,	Vest-Finnmark I	Hf.	500	Måsøy	Finnm.
Inna i Verdal 1/6-30/9	Verdal	Ver.	500	Verdal	N-Tr.l.
Innbjoa	Sunnhordland	Bg.	500	Ølen	Hordl.
Inndalen	Verdal	Ver.	500	Verdal	N-Tr.l.
Inndyr	Nord-Helgeland	Bo.	500	Gildeskål	Nordl.

Navn	Utvekslingskontor	Post-distrikt	Anvisn. beløp inntil kroner	Beliggenhet: Herred	Beliggenhet: Fylke
Innfjorden	Romsdal R.	Mld.	500	Voll	Møre
Innhavet	Salten N.	Bo.	500	Hamarøy	Nordl.
Innhitra	Sjøpostkontoret III	Thj.	500	Sandstad	S-Tr.l.
Innselset	Sunnmør S. I	Vol.	500	Dalsfjord	Møre
Innset Po.	Tynset; (Dovrebn. II)	Ty.	500	Kvikne	Hedm.
Innsmøla Po.	Smøla	Kr. N.	500	Edøy	Møre
Inntian	Uttrøndel., Nordm. F.	Thj.	500	Nord-Frøva	S-Tr.l.
Innvik Po.	Fjordane	Nfj.	500	Innvik	S. o. Fj
Instevik	Sogn	Bg.	500	Kyrkjebø	S. o. Fj.
Io	Bergen	Bg.	500	Herdla	Hordl.
Isane	Fjordane	Bg.	500	Davik	S. o. Fj.
Isdalstø	Bergen—Seim	Bg.	500	Hamre	Hordl.
Ise	Sydbanen, ø. l.	Sb.	500	Skjeberg	Østf.
Isfjorden	Åndalsnes; Raumabn.	Mld.	500	Hen	Møre
Isnestoften	Altafjord	Hf.	500	Talvik	Finnm.
Ivarrud*	(Hattfjelldal) Mosjøen	[Msj.]		Hattfjelldal	Nordl.
Ivelands Jernb.st.	Setesdalsbanen	Kr. S.	500	Hægland	V-Agd.
Ivarsfjordholmen	(Skjånes) Tanarut.	Var.		Gamvik	Finnm.
Jakobselv, Vestre	(Vadsø) Aust-Finnm.	Vad.	500	Nord-Varanger	Finnm.
Jakobsnes	Kirkenes	Kir.	500	Sør-Varanger	Finnm.
Jaren	Gjøvikbanen	Jv.	500	Brandbu	Opl.
Jarfjord [ ]	(Vadsø) Aust-Finnm.	Vad.	500	Sør-Varanger	Finnm.
Jektvik	Nord-Helgeland	Bo.	500	Rødøy	Nordl.
Jelsa	Ryfylke	Stv.	500	Jelsa	Rogl.
Jendem*	(Aureosen)Romsd.N.H.	[Mld.]		Fræna	Møre
Jennestad	Vesterålen	Svo.	500	Sortland	Nordl.
Jensvoll	Rørosbanen II	Ros.	500	Glåmos	S-Tr.l.
Jerpstad Po.	Dovrebanen II	Thj.	500	Meldal	S-Tr.l.
Jersøy	Tønsberg	Tb.	500	Sem	Vestf.
Jessheim Po.	Dovrebanen I a	O.	500	Ullensaker	Akh.
Jessnes	Dovrebanen I b	Hm.	500	Furnes	Hedm.
Jevnaker	(Bergensbanen I)		3000	Jevnaker	Opl.
Jevnaker, Østre	Bergensbanen I	Jv.	500	Jevnaker	Opl.
Jomfruland	Kragerø	Kø.	500	Skåtøy	Telem.
Jondal	Hardanger	Bg.	500	Jondal	Hordl.
Jondalen, nedre*	Kongsberg	[Kb.]		Øvre Sandsvær	Busk.
Jonsrud i Ådalen	(Ringen) Randsfj.bn.	Høf.		Ådal	Busk.
Jonsvatnet	Trondhjem	Thj.	500	Strinda	S-Tr.l.
Jordalsbø	(Bygland) Setesdlsbn.	Kr. S.		Bygland	A-Agd.
Jordalsgrend	Nordmør S.	Kr. N	500	Øksendal	Møre
Jordansfoss*	Kirkenes	[Kir.]		Sør-Varanger	Finnm.
Jordet skole	Larvik	Lar.		Brunlanes	Vestf.
Jordet Land*	(Odnes) Valdresbanen	[O.]		Fluber g	Opland
Jordet i Trysil	(Elverum) *Rena*	El.	500	Trysil	Hedm.
Jostedal Po.	Sogn [Indre Sogn]	Bg.	500	Jostedal	S. o. Fj.
Judaberg [Finnøy i R.	Ryfylke	Stv.	500	Finnøy	Rogl.
Julset*	(Elnesvåg.) Romsd. N.	[Mld.]		Fræna	Møre
Junkerdal*	(Saltdal) Salten S.	[Bo.]		Saltdal	Nordl.
Julshamn	Nordmør R.	Mld.	500	Husta	Møre
Juvashytta	(Bøverdal) Dovreb.I b	Lhm.		Lom	Opl.
Juvik	(Hauglandshella) Brg.	Bg.		Askøy	Hordl.
Jægervatnet	Senja-Tromsø (Kj)	Trs	500	Karlsøy	Troms
Jøkelfjord	Senj-Tromsø N.	Trs.	500	Kvænangen	Troms
Jømna	Solørbanen	El.	500	Elverum	Hedm.
Jønnvika	Namdalen F.	Ns.	500	Fosnes	N-Tr.l.
Jøraholmen*	Alta	[At.]		Alta	Finnm.
Jørpeland	Stavanger; Oslo-Brg.	Stv.	500	Strand	Rogl.
Jørstad	Levangerbanen	Stv.	500	Snåsa	N-Tr.l.
Jørstadmoen	(Fåberg) Dovrebn. I b	Lhm.		Fåberg	Opl.
Jørstadvåg	Ryfylke	Stv.	500	Sjernarøy	Rogl.
Jøsendal	(Skarde) Hardanger	Od.		Odda	Hordl.
Jøsenfjorden	Ryfylke (Hj.)	Stv.	500	Hjelmeland	Rogl.
Jøssinghamn	Egersund	Eg.	500	Sokndal	Rogl.

Navn	Utvekslingskontor	Post-distrikt	Ansivn. beløp inntil kroner	Beliggenhet: Herred	Beliggenhet: Fylke
Jøstølen	Smøla	Kr. N.	500	Edøy	Møre
Jøsåk*	(Gurskøy) Sunnm. S.	[Åd.]		Herøy	Møre
Jøvik i Lyngen	Senja-Tromsø (Kj.)	Trs.	500	Sørfjord	Troms
Jåberg	Jarlsbergbanen	Sfj.	500	Sandeherad	Vestf.
Jådåren	Levgrbn.; Namsos	Stn.	500	Egge	N-Tr.l.
Jåstad*	(Grimo) Hardanger	[Bg.]		Ullensvang	Hordl.
Jåsund	(Tananger) Stavanger	Stv.		Håland	Rogl.
Kabelvåg			10000	Vågan	Nordl.
Kalandseidet	Osbanen	Bg.	500	Fana	Hordl.
Kaldestad	(Sunde) Sunnhordland	Bg.		Kvinnherad	Hordl.
Kaldfarnes	Senja-Tromsø [Y.]	Trs.		Torsken	Troms.
Kaldvatn*	Volda	Voll.		Volda	Møre
Kalland	(Naustdal, Sfj.) Fjordane	Fø.		Naustdal	S. o. Fj.
Kalle [jan.-aug.]	(Lofoten) *Nordland*	Svo.	500	Vågan	Nordl.
Kalsøy, Litle	(Stolmen) Bg.-Fitjar	Bg.		Austevoll	Hordl.
Kalven	Midhordland	Bg.	500	Fusa	Hordl.
Kalvenes	(Bekkjarvik) Brg.-Fitjar	Bg.		Austevoll	Hordl.
Kalvik i Salten	Salten [F.]	Bo.	500	Sørfold	Nordl.
Kalvåg	Fjordane	Bg.	500	Bremanger	S. o. Fj.
Kambo	Sydbanen, v. l.	Ms.	500	Moss	Østf.
Kammen*	(Vannøy-Kammen) Senj.-Tr. N.	[Trs.]		Helgøy	Troms
Kampesæter	Dovrebanen I b	Lhm.	500	Nordre Fron	Opl.
Kampevoll	(Vangsvik) Senja-Tr.	Har.		Tranøy	Troms
Kampå	Oslo-Charlttb. *underv.*	O.		Nes	Akh.
Kandal*	(Breim) Fjordane	[Fø.]		Breim	S. o. Fj.
Kamøyvær	Vest-Finnmark I	Hon.	500	Kjelvik	Finnm.
Kanestraum	Kristiansund (Ndm.N)	Kr. N.	500	Straumsnes	Møre
Kanstadbotn*	(Erikstad) Salten [N]	[Svo.]		Lødingen	Nordl.
Kapfjellia*	(Grane Vefsn) Mosjøen	[Msj.]		Grane	Nordl.
Kapp Po.	Dovrebn. I; Gjøvikb.	Gvk.	500	Østre Toten	Opl.
Kapskarmo*	Mosjøen	[Msj.]		Vefsn	Nordl.
Karasjok	Vest-Finnmark II.	Hf.	500	Karasjok	Finnm.
Karlebotn	(Vadsø) Aust-Finmark	Vad.	500	Nesseby	Finnm.
Karlstad i Målselv	(Gullhav) Snj.-Tr. (I)	Trs.		Målselv	Troms
Karlsøy Po.	Senj.-Tromsø [Bu.; N.]	Trs.	500	Karesøy	Troms
Karpbukt*	(Jarfjord) Aust-Finm.	[Vad.]		Sør-Varanger	Finnm.
Karstenøy	(Nordl.) Namdal V.	Rvk.	500	Vikna s	N-Tr.l.
Karterudsæters skole	(Austmarka) Kongsvb.	Kvg.		Vinger	Hedm.
Kasfjord	Senja-Tr. [I], *Nordl.*	Har.	500	Trondenes	Troms
Kastneshamn	Harstad—Sjøveien	Har.	500	Dyrøy	Troms
Kaupanger Po.	Sogn (Indre Sogn)	Bg.	500	Sogndal	S. o. Fj.
Kaupangerskogen	Sogn (Indre Sogn)	Bg.	500	Sogndal	S. o. Fj.
Kausland*	(Vorlandsjø) Bergen	[Bg.]		Sund	Hordl.
Kautokeino	Alta	At.	500	Kautokeino	Finnm.
Kavåsen*	(Frøskeland) Vesterål.	[Svo.]	—	Øksnes	Nordl.
Keianes	Senja-Tr. [I.] *Nordl.*	Trs.	500	Malangen	Troms
Kiberg	(Vardø, Vadsø)	Vard.	500	Vardø	Finnm.
Kiberg, Indre	Aust-Finnmark	Vard.	500	Vardø	Finnm.
Kiby	Vadsø	Vad.	500	Nord-Varanger	Finnm.
Kifjord [mars-juni]	Vest-Finnmark II	Hf.	500	Lebesby	Finnm.
Kifjord i Kvaløy*	Kvaløyv. (Senj.-Tr.Kv.)	[Trs.]		Tromsøysund	Troms
Kilbotn	Bodø	Bo.		Bodin	Nordl.
Kikkutkollen*	Skien	[Sk.]		Gjerpen	Telem.
Kila i Tjøtta	(Visten) Mid-Helgel.	Ssj.		Vevelstad	Nordl.
Kilebygda	Porsgrund	Pg.	500	Solum	Telem.
Kilegrend	Bandak II	Sk.	500	Fyresdal	Telem.
Kilen	Bandak I	Sk.	500	Kviteseid	Telem.
Kileng *	(Kvesmenes) Senj.-Tr. N	[Trs.]		Lyngen	Troms
Killingmo*	*(Kjellingmo)* Høl.bn.	[O.]		Aurskog	Akh.
Kilspollen*	(Straumshamn) Snm.S.	[Vol.]		Volda	Møre
Kilvær i Helgeland	Sør-Helgeland	Brø	500	Tjøtla	Nordl.
[Kings Bay] Ny-Ålesund	(Svalbard) Tromsø	Troms	500	Svalbard	Svalbard
Kinnaroden	Vest-Finnmark II.	Hf.	500	Lebesby	Finnm.
Kinsarvik	(Lofthus) Hardanger	Bg.		Kinsarvik	Hordl.

Navn	Utvekslingskontor	Post-distrikt	Ansivn. beløp inntil kroner	Beliggenhet: Herred	Beliggenhet: Fylke
Kleive i Skafså ✉	(Dalen i Tel.) Bandak II	Sk.		Lårdal	Telem.
Kleiveland ✉	(Tyssebotn) I.Nrdh.O.	Bg.		Hosanger	Hrodl.
Kleivneset ✉	(Stryn) Fjordane	Nfj.		Stryn	S. o. Fj.
Kleivstua* [Hønefoss]	*(Krokkleiva)* Hønefoss	Høf.		Hole	Busk.
Klekken 🚂	Hønefoss	Høf.	500	Norderhov	Busk.
Klepp Stasjon Po. (🚂)-	Jærbanen	Stv.	500	Klepp	Rogl.
Kleppan	Hvittingfossbanen	Hls.	500	Hof	Vestf.
Kleppe 🚂 ..... ‡-	Jærbanen	Stv.	500	Klepp	Rogl.
Kleppestø ..... ‡-	Bergen	Bg.	500	Askøy	Hordl.
Klepstad .....(‡)-	Lofoten. *Nordland*	Svo.	500	Gimsøy	Nordl.
Kleveland* .... ‡	(Evje) Setesdalsbn.	[Kr. S..		Evje	A-Adg.
Klingenberg Po. .. ‡	Salten N.	Bo.	500	Hamarøy	Nordl.
Klingsundet	Levangerbanen	Stn.	500	Kvam	N-Tr.l.
Klinkholmen	Bergen-Stavanger, *i. l.*	Bg.	500	Tysnes	Hordl.
Klo* ..... ‡-	(Langenes) Vesterålen	[Svo.]		Langenes	Nordl.
Klokkarvik ...[Sund ‡]	Sunnhordl.. Brg. Fitjar	Bg.	500	Sund	Hordl.
Klopp i Jarlsberg ...	Eidsfossbanen	Tb.	500	Ramnes	Vestf.
Klovimoen* ..... ‡-	(Grane Vefsn) Mosjøen	[Msj.]		Vefsn	Nordl.
Klovland* ..... ‡-	Skien	[Sk.]		Solum	Telem.
Klungland ..... (🚂)-	Jærbanen	Eg.	500	Helleland	Rogl.
Klungset* ..... ‡-	(Fauske) Salten S.	[Bo.]		Fauske	Nordl.
Klyve ✉	(Ygre) Bergensbn. II	Bg.		Voss	Hordl..
Klæbu 🚂 .....(‡)-	Trondhjem	Thj.	500	Klæbu	S-Tr.l.
Klævoll* ..... ‡-	(Kyrkjebø) Sogn	[Bg.]		Kyrkjebø	S. o. Fj.
Kløfta.....(🚂); ‡-	Dovrebanen I a	O.	500	Ullensaker	Akh.
Kløftefoss	Randsfjordbanen	Dr.	500	Modum	Busk.
Kløgtveid ✉	(Bjerkreim) Jærbanen	Eg.		Fjerkreim	Rogl.
Kløvjemo ✉	(Grane Vefsn) Mosjøen	Msj.		Grane	Nordl.
Klåpen* ..... ‡-	(Årbostad)Harst. Sjøveien		[Har.]	Andørja	Troms
Knappskog ..... ‡-	Bergen-Øygarden	Bg.	500	Fjell	Hordl.
Knapstad	Sydbanen ø. l.	O.	500	Hobøl	Østf.
Knarberg ✉	(Nøtterøy) Tunsberg	Tb.		Nøtterøy	Vestf.
Knarrevik ..... ‡-	Bergen	Bg.	500	Fjell	Hordl.
Knarrlagsund ..... ‡-	Uttrøndelag	Thj.	500	Fillan	S-Tr.l.
Kne i Føling ✉	(Føling) Levangerbn.	Stn.		Kvam	N-Tr.l.
Knotten* ..... ‡-	(Larsnes) Sunnm. S II	[Mld.]		Sande	Møre
Knutsvik ✉	(Skiftun) Ryfylke	Stv.		Hjelmeland	Rogl.
Kobbeleden ✉	(Bjørøyhamn) Midh.	Bg.		Fjell	Hordl.
Kodal ‡ .....(‡)-	Jarlsbergbanen	Tb.	500	Andebu	Vestf.
Kokelv	Vest-Finnm., Sn.-G.	Hf.	500	Kvalsund	Finnm.
Koland 🚂	Setesdalsbn., Kr.sand	Man.	500	Bjellan	V-Agd.
Kolbeinshamn ✉ ..	(Hufteren) Sunnhordl.	Bg.		Austevoll	Hordl.
Kolbjørnsvik ‡	Arendal	Ard.	500	His	A-Agd.
Kolbotn ..Po. (🚂); ‡-	Oslo (Sydbanen)	O.	500	Oppegård	Akh.
Kolbu ..... (🚂) ‡-	Gjøvikbanen	Gvk.	500	Kalbu	Opl.
Koldkinn ‡	Bandak II	Sk.	500	Mo	Telem.
Kolevoll* ..... ‡-	(Spind) Farsund	[Far.]		Lyndal	V-Agd.
Kolgrov ..... ‡-	Fjordane	Bg.	500	Solund	S. o. Fj.
Kollstad 🚂	Valdresbanen	O.	500	Østre Slidre	Opl.
Kollstad i Tune* .... ‡-	Sarpsborg	[Sb.]		Tune	Østf.
Kollstad i Manger*.. ‡-	(Bogehamn) B.-Mang.	[Bg.]		Manger	Hordl.
Kollsveit ..... ‡-	Bergen-Øygarden	Bg.	500	Fjell	Hordl.
Kollungtveit 🚂	(Mandal) Oslo-Bergen	Mand.	500	Grindheim	V-Agd.
Kolsrud	Bergensbanen I	Dr.	500	Flå	Busk.
Kolsvik ✉	(Fosenfj.) Sør-Helgel.	Brø.		Bindal	Nordl.
Kolvereid .....(‡)-	Namdalen F.	Ns.	500	Kolveried	N-Tr.l.
Kolvik Po. ..... ‡-	Vest-Finnmark II.	Nf.	500	Kistrand	Finnm.
Koløyholmen	Sunnhordland	Bg.	500	Fitjar	Hordl.
Komagfjord ..... ‡-	Altafjord	Hf.	500	Talvik	Finnm.
Komagvær ✉ ..... ‡-	(Indre Kiberg) Vardø	Var.		Vardø	Finnm.
Komnes 🚂 ....(‡)-	Hvittingfossbanen	Kb.	500	Ytre Sandsvær	Busk.
Kongevoll i Gyland* ‡-	(Gyland) Jærbanen	[Fij.]		Gyland	V-Agd.
Konglungen [15/5-15/8]	Oslo	O.	500	Aker	Akh.
Kongshakk ..... ‡-	Ofotfjord	Nvk.	500	Ankenes	Nordl.
Kongsberg 🚂-‡; (🚂)-			3000 🚂		Busk.
Kongsdalen*..... ‡-	(Bleikvasslia) M.-Hlgl.	[Ssj.]		Korgen	Nordl.

Navn	Utvekslingskontor	Post-distrikt	Ansivn. beløp inntil kroner	Beliggenhet	
				Herred	Fylke
Kinsedal*	(Solvorn) Sogn	[Bg.]		Hafslo	S. o. Fj.
Kiran	Trondhjem-Namsos	Thj.	500	Roan	S-Tr.l.
Kirkehamn	Flekkefjord [Jærbn.]	Ffj.	500	Hidra	V-Agd.
Kirkenes	(Finnmarken)		1000	Sør-Varanger	Finnm.
Kirkenær i Solør	Solørbanen	Kvg.	500	Grue	Hedm.
Kirkesdalen	(Bakkeh.)Senj.-Tromsø	[Trs.]		Målselv	Troms
Kirkestua	(Fåvang) Dovrebn.I. b	Lhm.		Ringebu	Opl.
Kirkeøy*	(Botnekilen) Fr.stad	Frs.		Hvaler	Østf.
Kirknesvågen	Trondhjem utg.	Thj.	500	Inderøy	N-Tr.l.
Kirkøy Po.	Sør-Helgeland	Brø.	500	Vega	Nordl.
Kistrand	Vest-Finnmark II.	Hf.	500	Kistrand	Finnm.
Kleiprød	Harstad-Sjøveien	Har.	500	Lavangen	Troms
Kjelbotn i Landego*	Bodø	[Bo.]		Bodin	Nordl.
Kjeldal	Bandak I	Sk.	500	Lunde	Telem.
Kjeldebotn	Ofotfjord	Nvk	500	Ballangen	Nordl.
Kjelkenes	Fjordane (II)	Bg.	500	Bremanger	S. o. Fj.
Kjelling	Salten [B.]	Bo.	500	Gildeskål	Nordl.
Kjellingmo	Hølandsbanen	O.	500	Aurskog	Akh.
Kjellmo i Nordreisa*	(Sør-Kjosen)Snj.-T.N.	[Trs.]		Nordreisa	Troms
Kjellmoen	Senja-Tr. [H-K] *Nordl.*	Trs.	500	Målselv	Troms
Kjelstadlia*	(Sunnvlv) Sunnm. N.	[Åd.]		Sunnylven	Møre
Kjelstraumen	Masfjorden	Bg.	500	Austrheim	Hordl.
Kjelsund*	(Gurskøy) Sunnm. S.			Herøy	Møre
Kjelsås	(Oslo) Gjøvikbanen	O.	500	Aker	Akh.
Kjelvik	Vest-Finnm. Honn.våg	Hon.	500	Kjelvik	Finnm.
[Kjendalsbræ	Fjordane]	Nfj.		Stryn	S. o. Fj.
Kjengsnes	Senja-Tromsø [H-K]	Har.	500	Kvæfjord	Troms
Kjerfjord	(Lødingen) Nordland	Svo.		Lødingen	Nordl.
Kjernmoen	Elverum	El.	500	Trysil	Hedm.
Kjerrgarden	Bergen	Bg.	500	Herdla	Hordl.
Kjerringvik	(Revelsøy) Salten N.	Nvk.		Lødingen	Nordl.
Kjerringvoll	(Steinsli) Rørosbn. II	Ros.		Ålen	S-Tr.l.
Kjerringøy	Salten [N.]	Bo.	500	Kjerringøy	Nordl.
Kjerrvika	Salten N.	Bo.	500	Tysfjord	Nordl.
Kjerstad	Ålesund	Åd.	500	Haram	Møre
Kjerstad*	(Lødingen) Nordland	[Svo.]		Lødingen	Nordl.
Kjetvik*	(Tjongsfjord.) N. Hlgl.	[Bo.]		Rødøy	Nordl.
Kjeøy	Salten [N.]	Svo.	500	Lødingen	Nordl.
Kjose	Jarlsbergbanen	Lvk.	500	Brunlanes	Vestf.
Kjosen	Senja-Tromsø (Kj.) N.	Trs.	500	Lyngen	Troms
Kjosen i Kaldfjorden*	(Henrikvik) Tromsø	[Trs.]		Tromsøysund	Troms
Kjækan	Senja-Tromsø (Kj.) N.	Trs.	500	Kvænangen	Troms
Kjæs	Vest-Finnmark II.	Hf.	500	Kistrand	Finnm.
Kjødepoli*	(Selje) Fjordane	[Bg.]		Selje	S. o. Fj.
Kjøkkelvik*	(Skålevikneset) Brgn.	[Bg.]		Laksevåg	Hordl.
Kjøl	Kristiansund	Kr. N.	500	Eide	Møre
Kjølebrønd	Kragerø	Kø.	500	Sannidal	Telem.
Kjølevik	Ryfylke	Stv.	500	Strand	Rogl.
Kjøllefjord Po.	Vest-Finnm. II, *Nordl.*	Hf.	500	Lebesby	Finnm
Kjølsdalen Po.	Fjordane	Bg.	500	Davik	S. o. Fj.
Kjølsøy *	(Barmannfj.) Ut-Trøndel.	[nj.]		Hitra	S-Tr.l.
Kjønnøy Po.	Kristiansund	Kr. N.	500	Bremnes	Møre
Kjøpmannskjær	Tunsberg	Tb.	500	Nøtterøy	Vestf.
Kjøpsvik	Salten N.	Bo.	500	Tysfjord	Nordl.
Kjøremgrenda	Raumabn., (Dovrebn.)	Lhm.	500	Lesja	Opl.
Kjøren	(Geitastrand) Trondh.	Thj.		Geitastrand	S-Tr.l.
Kjørsvik	(Kvernes) Kr.sund	Kr. N.		Kvernes	Møre
Kjørsvikbugen Po.	Sjøpostkontoret III	Kr. N.	500	Stemhaug	Møre
Kjøs i Hornindl.	(Hornindl.) Fjordane	Nfj.		Hornindal	S. o. Fj.
Kjøtta i Senja	Senja-Tr. [Y.], [H-A]	Har.	500	Trondenes	Troms
Klakegg	Fjordane	Fø.	500	Jølster	S. o. Fj.
Klakkavågen*	(Edø) Sjøpostk. III	Kr. N.		Kristvær	Møre
Kleiva i Gaular*	Førde	[Fø.]		Gaular	S. o. Fj.
Kleiva i Vesterålen	Vesterålen	Svo.	500	Sortland	Nordl.
Kleive	Raumabn. Brg. Tr.hj.	Mld.	500	Bolsøy	Møre

Navn	Utvekslingskontor	Post-distrikt	Ansivn. beløp inn-til kroner	Beliggenhet: Herred	Fylke
Kongsfjord	Tanaruten	Var.	10000	Berlevåg	Finnm.
Kongshamn i Nedenes	Brevik - Risør	Ard.	500	Tronøy	A-Agd.
Kongshus	Altafjord	Hf.	500	Talvik	Finnm.
Kongsmoen	*Namdalen F.* (Nams.)	Ns.	500	Foldereid	N-Tr.l.
Kongsvik	Senj.-Tromsø [H.-O.]	Har.	500	Tjeldsund	Nordl.
Kongsvinger			3000		Hedm.
Kongsvoll	Dovrebanen II	Thj.	500	Opdal	S-Tr.l.
Konnerud*	Drammen	[Dr.]		Skoger	Vestf.
Konsmo	(Mandal) Oslo-Bergen	Man.	500	Konsmo	V-Agd.
Konsvik i Helgel.	Mid-Helgeland	Ssj.	500	Lurøy	Nordl.
Kopardal Po.	Mid-Helgeland	Ssj.	500	Dønnes	Nordl.
Kopervik	Oslo—Bergen)		3000	Stangaland	Rogl.
Koppang Po.	Rørosbanen I	El.	500	Stor-Elvedal	Hedm.
Koppangen	(Lyngseidet)Snj.-T.[N.	Trs.		Lyngen	Troms
Kopperå	Meråkerbanen	Thj.	500	Meråker	N-Tr.l.
Kopstad	Eidsfossbanen	Tb.	500	Hof	Vestf.
Korgen	Mid-Helgeland	Ssj.	500	Korgen	Nordl.
Kornsjø	Sydbanen v. l.	Hal.	500	Idd	Østf.
Kornstad*	Kristiansund	[Kr. N.]		Kornstad	Møre
Korsfjorden	Altafjord	Hf.	500	Talvik	Finnm.
Korshamn	Oslo—Bergen	Far.	500	Lyngdal	V-Agd.
Korsnes	Salten N.	Bo.	500	Tysfjord	Nordl.
Korssund	Fjordane	Bg.	500	Askvoll	S. o. Fj.
Korstad meieri	Stjørdalen	Stj.		Stjørdal	N-Tr.l.
Korsveien [Krossvgn.]	Dovrebanen II	Thj.	500	Hølandet	S-Tr.l.
Korsvik i Sørfold	(Røsvik) Salten [F.]	[Bo.]		Sørfold	Nordl.
Kotavåge	Ryfylke (F.)	Stv.	500	Fister	Rogl.
Kotsøy	Rørosbanen II	Ros.	500	Singsås	S-Tr.l.
Kraby	Gjøvikbanen	Gvk.	500	Østre Toten	Opl.
Kragerø jb.			3000		Telem.
Krakhella	Fjordane	Bg.	500	Solund	S. o. Fj.
Kramvenes	Aust-Finnmark	Var.	500	Nord-Varanger	Finnm.
Kramvik	(Indre Kiberg) Vardø	Var.		Vardø	Finnm.
Kravik	Numedalsbanen	Kb.	500	Nore	Busk.
Kravikfjord	(Kravik) Numedalsbn.	Kb.		Rollag	Busk.
Krekling	Sørlandsbanen D-B	Dr.	500	Øvre Eiker	Busk.
Kreppene	(Skjoldestraumen) Haugesund	Hgs.		Skjold	Rogl.
Kristiansand S.			10000		V-Agd.
imed under-postkontor på Lundsiden.			(3000)		Møre
Kristans nd N.			10000		
med under-postkontor på Innland. og Nordl.			(3000)		
Kroghs æter*	(Vatne) Ålesund	[Ad.]		Vatne	Møre
Krokan Hotel	(Vedmork) Rjukan	Rj.		Tinn	Telem.
Krokbygda	(Gjøra) Nordm. S.	Kr. N.		Sunndal	Møre
Kroken Po.	Sogn (Indre Sogn)	Bg.	500	Luster	S. o. Fj.
Krokkleiva	Hønefoss; Oslo	Høf.	500	Hole	Busk.
Krokselvmoen	(Korgen) Mid-Helgel.	Ssj.		Korgen	Nordl.
Krokstadelva	Drammen	Dr.	500	Nedre Eiker	Busk.
Krokstadøra	Uttrøndelag	Thj.	500	Snilfjord	S-Tr.l.
Krokstrand	(Bjøllånes) Mo	Mo.		Nord-Rana	Nordl.
Kroksund	Sydbanen, ø. l.	My	500	Rødenes	Østf.
Krokvika	M d-Helgeland	Ssj.	500	Leirfjord	Nordl.
Kronstad	Bergen	Bg.	500	Bergen	Bg.
Krossboden*	(Bøverdal) Dovreb.I b	[Lhm.]		Lom	Opl.
Krossdalen*	(Jondal) Hardanger	[Bg.]		Jondal	Hordl.
Krosshamn i Hordind.	Sunnhdl., Berg.-Fitjar	Bg.	500	Austevoll	Hordl.
Krosslia i Skafså	(Bandaksli) Bandak	Sk.		Mo	Telem.
Krutå*	(Hatfjelldal) Mosjøen	[Msj.]		Hattfjelldal	Nordl.
Krystad	(Sund i Lof.) Lofoten	Svo.		Flakstad	Nordl.
Krøderen	Randsfjordbanen	Dr.	500	Krødsherad	Busk.
Kråkberget	Vesterålen	Svo.	500	Øksnes	Nordl.
Kråkenes*	(Raudeberg) Fjordane	[Bg.]		Nord-Vågsløy	S. o. Fj.
Kråkevåg*	(Husøy) Fjordane	[Bg.]		Solund	S. o. Fj.
Kråkmoen*	(Tømmernes.) SaltenN	[Bo.]		Hamarøy	Nordl.
Kråkrøhamn	Harstad - Sjøveien	Har.	500	Andørja	Troms
Kråkstad	Sydbanen ø. l.	O.	500	Kråkstad	Akh.

Navn	Utvekslingskontor	Post-distrikt	Ansivn. beløp inntil kroner	Beliggenhet: Herred	Beliggenhet: Fylke
Kulhuset	Sørl.b. D-B; Nordsjø	Sk.	500	Sauherad	Telem.
Kulen*	(Vågsvåg) Fjordane	[Bg.]		Sør-Vågsøy	S. o. Fj.
Kuli*	(Edø) Sjøpostkont. 3	[Kr. N.]		Edøy	Møre
Kumle	Fjordane	Bg.	500	Askvoll	S. o. Fj.
Kutjern	(Hågår) Gjøvikbn.	Gvk.		Eina	Opl.
Kvalavåg	Haugesund	Hgs.	500	Avaldsnes	Rogl.
Kvalfjord*	(Mjånes) Altafjord	[Hf.]		Talvik	Finnm.
Kvalheim*	(Raudeberg) Fjordane	[Bg.]		Nord-Vågsøy	S. o. Fj.
Kvalnes i Steigen*	(Bogøy) Salten N.	[Bo.]		Steigen	Nordl.
Kvalnesberget	Senj.-Tr. [H.-A], *Nordl.*	Har.	500	Dverberg	Nordl.
Kvalsund	(Altafjord) Nordland	Hf.	500	Kvalsund	Finnm.
Kvalsvik i Sunnm.	Sunnmør S. III	Åd.	500	Herøy	Møre
Kvalvik	(Rensvik) Kr.sund	Kr. N.		Bremsnes	Møre
Kvalvåg i Frei	(Birkestrand) Kr.sund	Kr. N.		Frei	Møre
Kvalvåg i Nordm.	Nordmør S.	Kr. N.	500	Tingvoll	Møre
Kvalvåggrend Po.	Bergen	Bg.	500	Lindås	Hordl.
Kvalvågnes	Lindås-Masfj. L.	Bg		Lindås	Hordl.
Kvaløy i Namdal	Namdalen V.	Rvk.	500	Vikna	N-Tr.l.
Kvaløy i Helgeland*	(Vendesund) S.-Helg.	[Brø.]		Vik	Nordl.
Kvaløy i Ryf.	(Imsland) Ryfylke	Stv.		Imsland	Rogl.
Kvaløyvåg	Senja-Tromsø [Kv.]	Trs.	500	Tromsøysund	Troms
Kvam (); ()	Dovrebanen I b.	Lhm.	500	Nordre Fron	Opl.
Kvam	(Klingsundet) Lev.bn.	Stn.		Kvam	N-Tr.l
Kvam i Ryfylke	(Nedstrand) Ryfylke	Stv.		Nedstrand	Rogl.
Kvam i Hafslo	(Veitestrand) Sogn	[Bg.]		Hafslo	S. o. Fj.
Kvamme i Frosta	(Frosta) Trondhjem	Thj.		Frosta	N-Tr.l.
Kvammen i Sunnfj.	Fjordane	Bg.	500	Vevring	S. o. Fj.
Kvamsgjerdet	Dovrebn. II; (Trdhj.)	Thj.	500	Meldal	S-Tr.l.
Kvamskogen	(Tysse) Midhordland	Bg.		Kvam	Hordl.
Kvamsvåg	Bergen-Seim	Bg.	500	Alversund	Hordl.
Kvamsøy, Indre	Sogn	Bg.	500	Vik	S. o. Fj.
Kvamsøy, Ytre	Sogn	Bg.	500	Vik	S. o. Fj.
Kvanne Po.	Nordm.N.; Trondhjem	Kr. N.	500	Stangvik	Møre
Kvannfjord	(Losvik) Tanaruten	Var.		Gamvik	Finnm.
Kvannkjosen	(Halvardsøy) Salten N.	Svo.		Lødingen	Nordl.
Kvannli*	Mosjøen	[Msj.]		Vefsn	Nordl.
Kvannvik*	Flekkefjord	[Ffj.]		Hidra	V-Agd.
Kvantoland*	(Engan) Salten [F]	[Bo.]		Sørfold	Nordl.
Kvarsnes i Salten	Salten [B.]	Bo.	500	Gildeskål	Nordl.
Kvarv i Salten	Salten [F.]	Bo.	500	Sørfold	Nordl.
Kvarøy, Indre Po.	Mid-Helgel., *Nordland*	Ssj.	500	Lurøy	Nordl.
Kvelde Po. ()	Larvik	Lvk.	500	Hedrum	Vestf.
Kveli i Liene	(Nordli) Namsos	Ns.		Nordli	N-Tr.l.
Kvellestad*	(Svortevik) Fjordane	[Bg.]		Vevring	S. o. Fj.
Kvenvær	Uttrøndelag	Thj.	500	Kvenvær	S-Tr.l.
Kvenvær, Ytre	Nordmør F.	Thj.	500	Kvenvær	S-Tr.l.
Kvernaland Po.	Jærbanen	Stv.	500	Time	Rogl.
Kvernes Po.	Kristiansund	Kr. N.	500	Kvernes	Møre
Kverngjerdet	(Vestvik) Innherad	Thj.		Verran	N-Tr.l.
Kverva	Uttrøndel., Nordm. F.	Thj.	500	Sør-Frøya	S-Tr.l.
Kvesmenes	Senja-Tromsø N.	Trs.	500	Lyngen	Troms
Kvevli ()	Hølandsbanen	O.	500	Blaker	Akh.
Kviby i Alta	Altafjord	Hf.	500	Talvik	Finnm.
Kvignan*	Lærdal	[Bg.]		Lærdal	S. o. Fj.
Kvigstad*	(Kolbu) Gjøvikbn.	[Gvk.]		Kolbu	Opl.
Kvikne	Tynset (Dovrebn. II)	Ty.	500	Kvikne	Hedm.
Kvikne-Skåbu ()	Dovrebanen I b	Lhm.	500	Nordre Fron	Opl.
Kvikneskogen	Tynset	Ty.	500	Kvikne	Hedm.
Kvilhaug	(Oslo-Bg.) Stv.-B. *natr.*	Hgs.	500	Skudenes	Rogl.
Kvilldal	Ryfylke (Su)	Stv.	500	Suldal	Rogl.
Kvina	Mid-Helgeland	Sjs.	500	Lurøy	Nordl.
Kvinesdal Po.	Flekkefjord /Jærbn./	Ffj.	500	Kvinesdal	V-Agd.
Kvingo	Masfjorden	Bg.	500	Masfjorden	Hordl.
Kvinlog	Flekkefjord /Jærbn./	Ffj.	500	Fjotland	V-Agd.
Kvisler	Halden	Hal.	500	Aremark	Østf.

Navn	Utvekslingskontor	Postdistrikt	Ansivn. beløp inntil kroner	Beliggenhet: Herred	Beliggenhet: Fylke
Kvismo	Valdresbanen	O.	500	Vang	Opl.
Kvisvik	Kristiansund	Kr. N.	500	Straumsnes	Møre
Kvitblik*	(Djupvik) Salten F.	[Bo.]		Fauske	Nordl.
Kviteseid Po.	Bandak II, Sørl.b. N-K	Sk.	500	Kviteseid	Telem.
Kviting	Mid-Helgeland	Ssj	500	Leirfjord	Nordl.
Kvitingsøy	Kr.sand-Bergen	Stv	500	Kvittingsøy	Rogl.
Kvitnes i Finnm.	Tanaruten	Var.	500	Berlevåg	Finnm.
Kvitnes i Vanna*	(Vannøy-Kvitnes) Senj.-Tromsø N.	[Trs.]		Karlsøy	Troms
Kvitnes i Vesterålen	Vesterålen	Svo.	500	Hadsel	Nordl.
Kvitstein	(Bogehamn) Brg.-Mang.	Bg.		Sæbø	Hordl.
Kvitvorda	Rørosbn.I., Røros, *Rena*	Ros.	500	Engerdal	Hedm.
Kvål	Dovrebanen II b	Thj.	500	Melhus	S-Tr.l.
Kvåle i Mandalen*	(Flatdal) Bandak	[Sk.]		Seljord	Telem.
Kvås	Oslo—Bergen	Far.	500	Kvås	V-Agd.
Kylland*	(Åseral) Mandal	[Man.]		Åseral	V-Adg
Kyrhaug	Sjøpostkontor III	Kr. N.	500	Edøy	Møre
Kyrkjebygd*	(Åseral) Mandal	[Man.]		Åseral	V-Agd.
Kyrkjebø Po.	Sogn	Bg.	500	Kyrkjebø	S. o. Fj.
Kyrkjegrendi (Kjørkegrenn)	(Tysvær) Ryfylke	Stv.		Tysvær	Rogl.
Kyrkjestrand	(Granvin) Hardanger	Bg.		Granvin	Hordl.
Kyrkjestua	(Fåvang) Dovrebn. I b	Lhm.		Ringebu	Opl.
Kyrkjevoll	(Vindhella) Lærdal	Bg.		Borgund	S. o. Fj.
Kyrksæterøra Po.	Uttrøndelag	Thj.	500	Hemne	S-Tr.l.
Kyrland	Oslo-B.; B.-Stvgr. natr.	Sas.	500	Gjestal	Rogl.
Kyrping	Sunnhordland	Bg.	500	Skånevik	Hordl.
Kysnesstrand	Hardanger	Bg.	500	Strandebarm	Hordl.
Kyte	Bergensbanen II	Bg.	500	Voss	Hordl.
Kåfjord	Altafjord	Hf.	500	Alta	Finnm.
Kåland*	(Koland) Mandal	[Man.]		Bjelland	V-Agd.
Kårdal	(Myrdal) Bergensb. II	Bg.		Aurland	S. o. Fj.
Kårhamn	Hamarfst.-Skjervøy	Hf.	500	Sørøysund	Finnm.
Kårstø	Ryf., Bg.-Stvgr., *natr.*	Stv.	500	Tysvær	Rogl.
Kårtveit	Bergen-Øygarden	Bg.	500	Fjell	Hordl.
Kårvik	(Finvik) Senj.-Tr.(Kv.)	Trs.		Tromsøysund	Troms
Kårvikhamn	Senja-Tromsø [I]	Trs.	500	Lenvik	Troms
Kårvåg	Kristiansund	Kr. N.	500	Kornstad	Møre
Kåsmo*	(Valnesfjord) Salten S	[Bo.]		Fauske	Nordl.
Kåsmoli*	(Skjerstad) Salten S.	[Bo.]		Skjerstad	Nordl.
Labakken	Risør	Ris.		Søndeled	A-Agd.
Lademoen*	Trondhjem	[Thj.]		Strinda	S-Tr.l.
Laget	Risør	Ris.	500	Holt	A-Agd.
Laholmen	Vest-Finnmark II.	Hon.	500	Kjelvik	Finnm.
Lakselfjordbotn	Vest-Finnmark II	Hf.	500	Lebesby	Finnm.
Lakselv	Vest-Finnmark II	Hf.	500	Kistrand	Finnm.
Lakselvbukt	Senj.-Tromsø (Kj.)	Trs.	500	Sørfjord	Troms
Laksevåg (Bergen)			3000	Laksevåg	Hordl.
Laksfors*	(Grane Vefsn) Mosjøen	[Msj.]		Vefsn	Nordl.
Laksvatn	Senja-Tromsø [Ba]	Trs.	500	Balsfjord	Troms
Laksså i Fauske*	(Sionstå) Salten S.	[Bo.]		Fauske	Nordl.
Laksåvik	Sjøpostkontor III	Thj.	500	Sandstad	S-Tr.l.
Lalim	(Kvismo) Valdresbn.	O.		Vang	Opl.
Lalm	Dovrebanen I b	Lhm.	500	Vågå	Opl.
Lamhaug*	(Marifjøra) Sogn	[Bg.]		Hafslo	S. o. Fj.
Lampeland*	(Svene) Numedalsbn.	[Kb.]		Flesberg	Busk
Landbrukshøiskolen i Ås	Sydbanen v. l.	O.	500	Ås	Akh.
Lande i Tosenfjord*	(Tosenfj.) Sør-Helgel.	[Brø.]		Bindal	Nordl.
Landeskogen	Setesdalsbanen	Kr. S.	500	Bygland	A-Agd.
Landro	Bergen-Øygarden	Bg.	500	Fjell	Hordl.
Landsvik	Bergen-Manger	Bg.	500	Herdla	Hordl.
Landøy i Halse	(Tregde) Oslo-Bergen	Man.		[illegible] o. Harm	V-Agd.
Landåsbygda	Valdresbanen	O.		Fluberg	Opl.
Lanes i Langsund	Senj.-Tromsø [N.; Bu.]	Trs.	500	Karlsøy	Troms

Navn	Utvekslingskontor	Post-distrikt	Ansivn. beløp inntil kroner	Beliggenhet: Herred	Beliggenhet: Fylke
Lanesøra*	(Lanes) Senja-Tr H.N.	[Trs.]		Karlsøy	Troms
Langangen	Porgrund	Pg.	500	Eidanger	Telem.
Langbakk*	Jessheim) Dovreb. I a	[O.]		Ullensaker	Akh.
Langelandstranda*	(Rasvåg) Flekkefjord	[Fij.]		Hidra	V-Agd.
Langenes	Vesterålen	Svo.	500	Langenes	Nordl.
Langesund	Brevik	Bvk.	3000		Telem.
Langevåg	Ålesund	Åd.	500	Borgund	Møre
Langfjord*	(Akkarvik) Senj.-Tr.N.	[Trs.]		Skjervøy	Troms
Langfjord i Helgeland	(Hommelstø) Sør-Hlgl	Brø.		Velfjorden	Nordl.
Langfj.botn i S.-Var.*	(Langfj.dal) Aust-Finn.	[Vad.]		Sør-Varanger	Finnm.
Langfjordbotn	(Sopnes) Altafjord	[Hf.]		Talvik	Finnm.
Langfjorddalen	Kirkenes	Vad.	500	Sør-Varanger	Finnm.
Langfjordnes	Tanatruten	Var.	500	Gamvik	Finnm.
Langhamn	Harstad—Sjøveien	Har.	500	Dyrøy	Troms
Langlem i Åmotsdal	(Flatdal) Rjukanbn.	Sk.		Seljord	Telem.
Langhus	(Oppegård) Sydbanen	O.		Oppegård	Akh.
Langlete	Rørosbanen II	Ros.	500	Holtålen	S-Tr.l.
Langli	Sydbanen ø. l.	O.	500	Skiptvet	Østf.
Langlo*	(Stranda) Sunnmør N.	[Åd.]		Stranda	Møre
Langnes i Lenvik	(Rossfjord) Sj.-Tr. [I.]	Trs.		Lenvik	Troms
Langnesbukt	Senja-Tromsø N.	Trs.	500	Lyngen	Troms
Langskipsøy	Sunnmør N.	Åd.	500	Ørskog	Møre
Langstein	Levangerbanen	Thj.	500	Skatval	N-Tr.l.
Langvåg*	(Revelsøy) Ofotfjord.	[Nvk.]		Lødnigen	Nordl.
Langøy i Fjell	(Algrøy) Berg.-Øygar.	Bg.		Fjell	Hordl.
Langøy Nordmør*	(Kjøn nøy) Nordm. R	[Kr. N.]		Bremsnes	Møre
Langåker*	(Kvilhaug) Kopervik	Sku.		Skudenes	Rogl.
Larkollen	Moss	Ms.	500	Rygge	Østf.
Larsnes	Sunnmør S. II	Åd.	500	Rovde	Møre
Larvik			3000		Vestf.
Laudal	(Mandal) Oslo-Bergen	Man.	500	Laudal	V-Agd.
Laugi	Numedalsbanen	Kb.	500	Rollag	Busk.
Laukhelle	(Finsnes) Nordland	Trs.		Lenvik	Troms
Lauksund	Vesterålen	Svo.	500	Hadsel	Nordl.
Laukvik i Kaldfj.*	(Henrikvik) Tromsø	[Trs.]		Tromsøysund	Troms
Laukvik i Lofoten	Lofoten, *Nordland*	Svo.	500	Gimsøy	Nordl.
Laukvik i Senja	Senja-Tromsø [Y.]	Trs.	500	Hillesøy	Troms
Laupstad i Andørja*	(Åstad) Harst.-Sjøv.	[Har.]		Andørja	Troms
Laupstad i Lofoten	(Lof., Vesterål.) *Nordl.*	Svo.	500	Vågan	Nordl.
Lauslandsmoen	(Finsland) Kristiansd.	Kr. S.		Finsland	V-Agd.
Lauvdal i Setesd [	Setesdalsbanen	Kr. S.	500	Bygland	A.-Agd.
Lauvsnes	Tr.hjem-Namsos	Ns.	500	Flatanger	N-Tr.l.
Lauvstad	Sunnmør S. I	Vol.	500	Dalsfjord	Møre
Lauvøy i Fosna	Tr.hjem-Namsos	Thj.	500	Å	S-Tr.l.
Lauvøy i Helgeland	Mid-Helgeland	Ssj.	500	Nordvik	Nordl.
Lauvøysund	Kristiansund	Kr. N.	500	Kornstad	Møre
Lauvøyvågen	Namdalen V.	Rvk.	500	Vikna	N-Tr.l.
Lauvås*	(Lindås) Bergen	[Bg.]		Lindås	Hordl.
Lauvåsen	(Hovind) Dovreb. II b	Thj.		Horg	S-Tr.l.
Lavangsnes	Harstad-Sjøveien	Har.	500	Lavangen	Troms
Lavik **Po.**	Sogn	Bg.	500	Lavik	S. o. Fj.
Lavikdal	Sogn	Bg.	500	Lavik	S. o. Fj.
Lavonjarg	Tanaruten	Vad.	500	Tana	Finnm.
Leangen i Strinda	Trondhjem (Meråkb.)	Thj.	500	Strinda	S-Tr.l.
Lebesby	Vest-Finnmark II	Hf.	500	Lebesby	Finnm.
Lefdal i Nordfjord	(Bryggja) Fjordane	Bg.		Davik	S. o. Fj.
Leiasundet	Kr.sand-Bergen	Stv.	500	Kvitingsøy	Rogl.
Leikanger **Po.**	Sogn	Bg.	500	Leikanger	S. o. Fj.
Leiknestangen	Indre Nordhl. L. (og O.)	Bg.	500	Hamre	Hordl.
Leines	Salten [N.]	Bo.	500	Leiranger	Nordl.
Leinesfjord	Salten N.	Bo.	500	Leiranger	Nordl.
Leinøy i Sunnmør	Sunnmør S. III	Åd.	500	Herøy	Møre
Leira i Helgeland*	(Leirfjord.) M. Helgel.	[Ssj.]		Leirfjord	Nordl.
Leira i Hjørundfj.	(Bjørke i Sm.) Ålesnd.	Åd.		Hjørundfjord	Møre
Leira i Nordmør	Kristiansund (Smøla)	Kr. N.	500	Tustna	Møre

Navn	Utvekslingskontor	Post-distrikt	Ansivn. beløp inntil kroner	Beliggenhet: Herred	Beliggenhet: Fylke
Leira Stasjon Po.	Valdresbanen	Aul.	500	Nord-Aurdal	Opl.
Leirbotn	Altafjord	Hf.	500	Talvik	Finnm.
Leirdal	(Gaupnefjord) Sogn	Bg.		Luster	S. o. Fj.
Leirelv i Tysfj.	(Drag i Salt.) SaltenN.	Bo.		Tysfjorden	Nordl.
Leirfjord*	} Mid-Helgeland	[Ssj.]		Leirfjord	Nordl.
Leirfjord [Leira]		Ssj.	500	Leirfjord	Nordl.
Leirflata	Dovrebanen I b	Lhm.	500	Heidal	Opl.
Leirgulen	(Rugsund) Fjordane	Bg.		Davik	S. o. Fj.
Leirheim	Romsdal R.	Mld.	500	Eid	Møre
Leirhol (Lerol)	(Øylo) Valdr.b.: Sogn	O.		Vang	Opl.
Leirpollen [i Kistr.]	Vest-Finnmark II	Hf.	500	Kistrand	Finnm.
Leirpollen i Tana*	(Tana) Tanaruten	[Vad.]		Tana	Finnm.
Leirskar	Mid-Helgeland	Ssj.	500	Korgen	Nordl.
Leirsund Po.	Dovrebanen I a	O.	500	Skedsmo	Akh.
Leirvik i Hemnes*	Hemnesberget	[Ssj.]		Hemnes	Nordl.
Leirvik i N.-Frøya	Uttrdl.; Nordm. F.	Thj.	500	Nord-Frøya	S-Tr.l.
Leirvik i Sogn Po.	Sogn	Bg.	500	Hyllestad	S. o. Fj.
Leitet	Fjordane	Fø.	500	Fjaler	S. o. Fj.
Leivset	Salten S.	Bo.	500	Fauske	Nordl.
Leka	Namdalen V. [L.]	Rvk.	500	Leka	N-Tr.l.
Lekanger i Salten	Nord-Helgeland	Bo	500	Gildeskål	Nordl.
Lekangsund	Harstad—Sjøveien	Har.	500	Tranøy	Troms
Leknes i Lofoten Po.	Lofoten	Svo	500	Buksnes	Nordl.
Leknesbukta	Namd. V. [L] S. Helg.	Rvk.	500	Leka	N-Tr.l.
Leksa	Uttrøndelag	Thj	500	Agdenes	S-Tr.l.
Leksvik Po.	Trondhjem utgående	Thj.	500	Leksvik	N-Tr.l.
Lekum	(Eidsberg) Sydbn. ø. l.	My		Eidsberg	Østf.
Lena Po.	Gjøvikbanen	Gvk.	500	Østre Toten	Opl.
Lene i Lyngdal*	(Lyngdal) Oslo-Berg.	[Far.]		Lyngdal	V-Agd.
Lepsøy Po.	Midhordland	Bg.	500	Os	Hordl.
Lepsøy i Haram*	*(Kjerstad)* Ålesund	[Åd.]		Haram	Møre
Ler	Dovrebanen II b	Thj.	500	Flå	S-Tr.l.
Lereggen meieri	(Buvika) Trondhjem	Thj.		Buvik	S-Tr.l.
Lerviklandet	Nordmør V.	Kr. N.	500	Valsøyfjord	Møre
Lerøy* [Lerøysjøen]	(Klokkarvik) Sunnhd.	[Bg.]		Sund	Hordl.
Lerådalen	Verdal	Ver.		Verdal	N-Tr.l.
Lesja	Raumabanen	Lhm.	500	Lesja	Opl.
Lesjaskog	Raumabanen	Lhm.	500	Lesja	Opl.
Lesjaverk	Raumabanen	Lhm.	500	Lesja	Opl.
Lesund i Nordmør	Nordm. F., Sjøpk. 3	Kr. N.	500	Aure	Møre
Levanger			3000		N-Tr.l.
Levangshei	Kragerø	Kø.	500	Skåtøy	Telem.
Levdal*	(Bryggja) Fjordane	[Bg.]		Davik	S. o. Fj.
Leveld	Bergensbanen I	Dr.	500	Ål	Busk.
Levjok*	(Nyborg) Vadsø	[Vad.]		Polmak	Finnm.
Li	(Dokka) Valdresbanen	O.		Nordre Land	Opl.
Li	(Hommersåk) Stavngr	Stv.		Hetland	Rogl.
Lia Jernbanestasjon	Grimst., Brev.-Kr.sand	Gr.	500	Fjære	A-Agd.
Lia i Skålevikbygda	(Dalen) Bandak	Sk.		Lårdal	Telem.
Liabygda	Sunnmør N.	Åd.	500	Stranda	Møre
Liadalsbygd*	(Håvoll) Sunnm. S.	[Åd.]		Ørsta	Møre
Liaskjæret*	(Fjell) Bergen	[Bg.]		Fjell	Hordl.
Liaunet*	(Mosvik) Innherad	[Thj.]		Mosvik	N-Tr.l.
Lidal*	(Balestrand) Sogn	[Bg.]		Balestrand	S. o. Fj.
Lien skole	(Reinli) Valdresbanen	O.		Sør-Aurdal	Opl.
Lien, nordre	(Lom) Dovrebn. I b.	Lhm.		Lom	Opl.
Lier	Drammensbanen	Dr.	500	Lier	Busk.
Lier	(Fåberg) Dovrebn. I b	Lhm.		Fåberg	Opl.
Liereid	Bergen-Stavgr. *i. l.*	Hgs.	500	Valestrand	Hordl.
Lierfoss	Hølandsbanen	O.	500	Aurskog	Akh.
Lierskogen	Drammensbanen	Dr.	500	Lier	Busk.
Lifjorden	Fjordane	Bg.	500	Hyllestad	S. o. Fj.
Ligrend i Nesland	(Dalen i Tel.) Bandak	Sk.		Lårdal	Telem.
Liknes i Kvinesdal*	(Kvinesd.) Flekkefj.	[Ffj.]		Kvinesdal	V-Agd.

Navn	Utvekslingskontor	Post-distrikt	Ansivn. beløp inntil kroner	Beliggenhet: Herred	Beliggenhet: Fylke
Liland Po. [i Ofoten]	Ofotfjord	Nvk.	500	Evenes	Nordl.
Liland i Hamarøy	(Hamarøy) Salten N.	Bo.		Hamarøy	Nordl.
Liland i Lund	(Moi) Jærbanen	Eg.		Lund	Rogl.
Liland i Sirdal	(Tonstad) Jærbanen	Ffj.		Tonstad	V-Agd.
Liland i Voss*	(Bulken) Bergensbn. II	[Bg.]		Voss	Hordl.
Lilleaker Po.	Oslo	O.	500	Aker	Akh.
Lillebø Gruber	Stord	Stord	500	Stord	Hordl.
Lillehammer			3000		Opl.
Lillehaug (Litlehaug)	Tynset	Ty.		Tynset	Hedm.
Lillesand			3000		A-Agd.
Lillestrøm	(Dovrebn., Kongsv.b.)		3000	Lillestrøm	Akh.
Limannsvik*	(Nordli) Namsos	[Ns.]		Nordli	N-Tr.l.
Limingen	(Namsos) *Levangerbn.*	Ns.	500	Rørvik	N-Tr.l.
Lindane*	(Ytre Kvamsøy) Sogn	[Bg.]		Vik	S. o. Fj.
Lindesnes	Oslo—Bergen	Man.	500	Sør-Audnedal	V-Agd.
Lindtveitsundet	Vegårshei) Tvedestr.	Tv.		Vegårdshei	A-Agd.
Lindvik	(Mindres.) Fjordane	Nfj.		Stryn	S. o. Fj.
Lindøy	Stavanger	Stv.		Hetland	Rogl.
Lindås	Lindås-Masfj. L.	Bg.	500	Lindås	Hordl.
Linesøya i Fosna	Tr.hjem-Namsos	Thj.	500	Stoksund	S-Tr.l.
Linga	(Fosse) Hardanger	Dg.		trandebarm	Hordl.
Linna	Solørbanen	Kvg.	500	Åsnes	Hedm.
Liodden	Bergenbanen I	Dr.	500	Nes	Busk.
Liset i Sunnmør	Sunnmør S. II	Åd.	500	Rovde	Møre
Lisleby	Sydbanen v. I.	Trs.	500	Glemmen	Østf.
Lisleherad	Rjukanbanen	Not.	500	Heddal	Telem.
Lismarka	(Lillehm.) Dovrebn. I b	Lhm.	500	Ringsaker	Hedm.
Litlebergen	Bergen-Ma[illegible]ger	Bg.	500	Meland	Hordl.
Litlebu	(Drevsjø) Rørosbn. I	Ros		Engerdal	Hedm.
Litlefjord	Vest-Finnm., Sn.-G.	Hf.	500	Måsøy	Finnm.
Litle-Høydal	Fjordane (II)	Bg.	500	Bru	S. o. Fj.
Litle Kalsøy	(Møgster) Berg.-Stav.y. l.	[Bg.]		Austevoll	S. o. Fj.
Litle Lærrisfjord*	(Lærrisfj.) Altafjord	[Hf.]		Talvik	Finnm.
Litle Sirevåg*	(Ogna) Jærbanen	[Stv.]		Ogna	Rogl.
Litle-Sotra	Brg.-Øygarden; Berg.	Bg	500	Fjell	Hordl.
Litle Tamsøy [under fisket]	Vest-Finnmark II	[Hf.]	500	Kjelvik	Finnm.
Litlevåg	(Revelsøy) Ofotfjord	Nvk.		Lødingen	Nordl.
Livresund	Fjordane (II)	Bg.	500	Bru	S. o. Fj.
Ljan	Oslo (Sydb.)	O.	500	Aker	Akh.
Ljosdal	(Tonstad) Jærbanen	Ffj.		Tonstad	V-Agd.
Ljostad	Bandak II	Sk.	500	Mo	Telem.
Ljøgot	(Jessheim) Dovrebn a	O.		Ullensaker	Akh.
Ljøsne Po.	Sogn; Valdresbanen	Bg.	500	Lærdal	S. o. Fj.
Ljøsøy	Kristiansund	Kr. N.	500	Kornstad	Møre
Ljøterud	Sørlandsbanen D-B	Kb.	500	Øvre Sandsvær	Busk.
Lodalen	Fjordane	Nfj	500	Stryn	S. o. Fj
Loddefjord	Bg.-Laksevåg	[Bg.]		Laksevåg	Hordl.
Loen i Nordfjord	Fjordane	Nfj	500	Stryn	S. o. Fj.
Lofthus	Hardanger	Bg.	500	Ullensvang	Hordl.
Loga Po.	Flekkefjord	Ffj.	500	Nes	V-Agd.
Lognavatn	(Mandal) Oslo-Bergen	Man.	500	Åseral	V-Agd.
Lom Po.	Dovrebanen I b	Lhm.	500	Lom	Opl.
Lomen	Valdresbanen	O.	500	Vestre Slidre	Opl.
Lommedalen*	Sandvika (Vestbn.)	[O.]		Bærum	Akh.
Lomnessjøen	Rørosbanen I	El.	500	Ytre Rendal	Hedm.
Lomunddal*	(Rindal) Nordmør N.	[Kr. N.]		Rindal	Møre
Lonabukt	(Jarfjord) Vadsø	Vad.		Sør-Varanger	Finnm.
Lonar	Riukanbn. *Sørlandsbn*	Sk.	500	Hjartdal	Telem.
Loneland	(Flekke) Fjordane	Fø.		Fjaler	S. o. Fj.
Lonevåg	Indre Nordhordland L.	Bg.	500	Haus	Hordl.
Longerak [ ]	Setesdalsbanen	Kr. S.	500	Bygland	A-Agd.
Longva	Ålesund	Åd.	500	Haram	Møre
Longyearbyen [Adv.Bay]	(Svalbard) Tromsø	Trs.	500	Svalbard	Svalbard
Lonkan	Vesterålen	Svo	500	Hadsel	Nordl.
Lono [i Røldal]	Ryfylke (Su); [Hard.]	Stv.	500	Røldal	Hordl.

Navn	Utvekslingskontor	Post-distrikt	Ansivn. til kroner	Beliggenhet: Herred	Beliggenhet: Fylke
Lonås	Tynset	Ty	500	Tynset	Hedm.
Loppa	Hmrfst.-Skjervøy	Hf.	500	Loppa	Finnm.
Lora	Raumabanen	Lhm.	500	Lesja	Opl.
Losna	Dovrebanen I b	Lhm.	500	Ringebu	Opl.
Losnegard	Fjordane	Bg.	500	Gulen	S. o. Fj.
Losvik	Tanaruten	Var.	500	Gamvik	Finnm.
Lote	Fjordane	Nfj.	500	Gloppen	S. o. Fj.
Lovund	Mid-Helgeland	Ssj.	500	Lurøy	Nordl.
Luksefjell	(Mofossen) Skien	Sk.		Gjerpen	Telem.
Lund	Namdalen F.	Ns.	500	Kolvereid	N-Tr.l.
Lundamo	Dovrebanen II b	Thj.	500	Horg	S-Tr.l.
Lundargard Po.	Ryfylke (Su)	Stv.	500	Suldal	Rogl.
Lundeby	Sydbanen ø. l.	My.	500	Eidsberg	Østf.
Lundegrend	Midhordland	Bg.	500	Tysnes	Hordl.
Lunde i Sæbø	(Askeland) Masfjorden	[Bg.]		Sæbø	Hordl.
Lunde i Telem. Po jb.	Sørlandsbanen N-K	Sk.	500	Lunde	Telem.
Lundenes i Senja Po.	Snj.-Tr. [H.-A,Y.,H-K]	Har.	500	Trondenes	Troms
Lundersæter	Solørbanen	Kvg.	500	Brandval	Hedm.
Lundsfoss*	(Hemnes) Hølandsbn	[O.]		Høland	Akh.
Lundøy*	(Skagstad) Salten N.	[Bo.]		Steigen	Nordl.
Lunner	Gjøvikbanen	Jv.	500	Lunner	Opl.
Lurvik i Nordm.	Sipk. 3 (Nordm. V.)	Kr. N.	500	Aure	Møre
Lurøy	Mid-Helgeland	Ssj.	500	Lurøy	Nordl
Luster	Sogn (Indre Sogn)	Bg.	500	Luster	S. o. Fj.
Luster Sanatorium		Bg.	500	Luster	S. o. Fj.
Lutnes [†]	Elverum	El.	500	Trysil	Hedm.
Lutro	(Lofthus) Hardanger	Bg.		Kinsarvik	Hordl.
Lyfjord*	(Skulsfjord) Senja-Tr.	[Trs.]		Tromsøysund	Troms
Lygra	Lindås-Masfj. L.	Bg.	500	Lindås	Hordl.
Lykkjebø*	(Eikefjord) Fjord. [II]	[Bg.]		Eikefjord	S. o. Fj.
Lykling	Bergen-Stav. y. l.	Hgs.	500	Bremnes	Hordl.
Lyngdal	Oslo—Bergen	Far.	500	Lyngdal	V-Agd.
Lyngdal i Numedal	Numedalsb., Sørl.b.	Kb.	500	Flesberg	Busk.
Lyngsnes*	(Hatland) Namdal V.	[Rvk.]		Vikna	N-Tr.l.
Lyngseidet	Senj.-Tromsø [Kj., N.]	Trs.		Lyngen	Troms
Lyngspollen*	(Lyngseidet) Senj.-Tr	[Trs.]		Lyngen	Troms
Lyngstad	Kristiansund	Kr N	500	Eide	Møre
Lyngsvåg*	(Spind) Farsund	[Far.]		Spind	V-Agd.
Lyngvær	Lofoten, *Nordland*	Svo.	500	Vågan	Nordl.
Lyngvær i Romsdal*	(Rindarøy) Rmsd.N.Fr.	[Mld.]		Sandøy	Møre
Lyngør Po.	Brevik-Kr.sand	Ris.	500	Dyvåg	A-Agd.
Lyngås*	Drammen (Lier)	[Dr.]		Lier	Busk.
Lysaker Po.	Oslo (Drammensbn.)	O	500	Bærum	Akh.
Lysebotn	Stavanger	Stv.	500	Farsand	Rogl.
Lysekloster	Midhordland	Bg.	500	Os	Hordl.
Lysnes*	(Vangsh.) Snj.-Tr.[Y]	[Trs.]		Lenvik	Troms
Lysthaugen	Verdal	Ver.		Verdal	N-Tr.l.
Lysøysundet Po.	Tr.hjem-Namsos	Thj.	500	Jøssund	S-Tr.l.
Lærdal			3000	Lerdal	S. o. Fj.
Lærrisfjord	Altafjord	Hf.	500	Talvik	Finnm.
Lærrisfjord, Litle*	(Lærresfj.) Altafjord	[Hf.]		Talvik	Finnm.
Løddesøl	Grimst., Brev.-Kr.sand	Gr.	500	Øyestad	A-Agd.
Lødingen Po.	*Nordland* (Salten N.)	Svo.	3000	Lødingen	Nordl.
Løken i Romerike	Hølandsbanen	O.	500	Nordre Høland	Akh.
Løken i Valdres	Valdresbanen	O.	500	Vestre Slidre	Opl.
Løkken Verk	Tr.hjem; Dovreb. II	Thj.	500	Meldal	S-Tr.l.
Løksletta	Senja-Tromsø N.	Trs.	500	Skjervøy	Troms
Løkvik	(Kjelvik) Honningsvåg	Hon.		Kjelvik	Finnm.
Løland*	(Lervik i Sogn) Sogn	[Bg.]		Hyllestad	S. o. Fj.
Lønset	Dovrebanen II	Thj.	500	Opdal	S-Tr.l.
Lønningdal	Midhordland	Bg.	500	Os	Hordl.
Lørdalen	Elverum	El.	500	Trysil	Hedm.
Lørenskog Po.	Oslo (Dvrb. Kvgrebn.)	O.	500	Lørenskog	Akh.
Løten Po.	*Rørosbn. I;* Dovrebn. I	Hon.	500	Løten	Hedm.

Navn	Utvekslingskontor	Post-distrikt	Ansivn. til kroner	Beliggenhet: Herred	Beliggenhet: Fylke
Løve Stasjon	Jarlsbergbanen	Lvk.	500	Tjølling	Vestf.
Løveid*	(Skotfoss) Bandak	[Sk.]		Solum	Telem.
Løvik i Sunnmør	Sunnmør S. I	Vol.	500	Dalsfjord	Møre
Lågøy	Fjordane	Bg.	500	Solund	S. o. Fj.
Lånan	(Skålvær) Mid-Helgl.	Ssj.		Tjøtla	Nordl.
Lånefjorden	Sogn	Bg.	500	Vik	S. o. Fj.
Lånke*	(Hell) Meråkerbanen	[Thj.]		Lånke	N-Tr.l.
Lårdal Po.	Bandak II	Sk.	500	Lårdal	Telem.
Lårdal, Øvre	Bandak II	Sk.	500	Lårdal	Telem.
Låte	(Skarde) Hardanger	[Od.]		Odda	Hordl.
Låvong	Mid-Helgeland	Ssj.	500	Nesna	Nordl.
Låvong, ytre*	Låvong (M.-Helgel.)	[Ssj.]		Nesna	Nordl.
Mafjordhamn	Vest-Finnmark I	Hf.	500	Måsøy	Finnm.
Magerøy	Sjøpostkontor III	Thj.	500	Heim	S-Tr.l.
Magnor Po.	Oslo-Charlttb. *underv.*	Kvg.	500	Eidnskog	Hedm.
Majavatn*	(GraneVefsn) Mosjøen	[Msj.]		Vefsn.	Nordl.
Makkaur	Tanaruten	Var.	500	Vardø	Finnm.
Malangseidet	Senja-Tromsø [Ba]	Trs.	500	Balsfjord	Troms
Malkenes	(Lundegrend) Midhrdl	Bg.		Tysnes	Hordl.
Malldal*	(Sauda) Ryfylke	[Stv.]		Sauda	Rogl.
Malm	Trondhjem utgående	Stn.	500	Malm	N-Tr.l.
Malmin	Sandnes	Sns.		Høyland	Rogl.
Malnes i Lofoten	Lofoten, *Nordland*	Svo.	500	Borge	Nordl.
Malvik	Levbn. *Trhj.-Hell*	Thj.	500	Malvik	S-Tr.l.
Manåsgrend i Nesl.	(Dalen i Tel.) Band. II	Sk.		Vinje	Telem.
Mandal			3000		V-Agd.
Manger Po.	Bergen-Manger	Bg.	500	Manger	Hordl
Manvik	(Helgeroa) Larvik	Lvk.		Brunlanes	Vestf.
Manzikka*	(Kvalsund) Altafjord)	[Hf.]		Kvalsund	Finnm.
Marhaugan*	(Leinesfj.) Nordland	[Bo.]		Lurøy	Nordl
Maridalen	Oslo	O.	500	Aker	Akh.
Mariero	(Hillevåg) Jærbanen	Stv.		Hetland	Rogl.
Marifjora	Sogn (Indre Sogn)	Bg.	500	Hafslo	S. o. Fj.
Marikoven	(Strusshamn) Bergen	Bg.		Askøy	Hordl.
Maristova	Valdresbanen, Sogn	Bg.	500	Hafslo	S. o. Fj.
Markene	Fjordane	Nfj.	500	Stryn	S. o. Fj.
Markhus	Sunnhordland	Bg.	500	Skånevik	Hordl.
Marstein	Raumabanen	Mld.	500	Grytten	Møre
Martinhals Po.	Senja-Tromsø (M)	Trs.	500	Malangen	Troms
Marvik [i Ryfylke]	Ryfylke (Su)	Stv.	500	Jelsa	Rogl.
Marøy	Bergen-Manger	Bg.	500	Hordabø	Hordl.
Masdal	(Nrdr. Vartdal) Ålesund	Åd.		Vartdal	Møre
Masfjordnes	Masfjorden	Bg.	500	Masfjorden	Nordl.
Masi i Kautokeino	Alta	At.		Kautokeino	Finnm.
Masjok	Tanaruten	Vad.	500	Fana	Finnm.
Mathopen	(Alvøy) Bergen	Bg.		Askøy	Hordl.
Matrand	Oslo-Charlttb. *underv.*	Kvg.	500	Eidskog	Hedm.
Matredal	Masfjorden	Bg.	500	Masfjorden	Hordl.
Matre i Sunnhordl.	Sunnhordland	Bg.	500	Skånevik	Hordl.
Matre, Indre	(Matre i Sh.) S.hrdl.	Bg.		Skånevik	Hordl.
Matse*	(Kautokeino) Alta	[At.]		Kautokeino	Finnm.
Maura	Dovrebanen I a	O.	500	Nannestad	Akh.
Mauranger Po.	Hardanger	Bg.	500	Kvinnherad	Hordl.
Maurnes i Vesterålen	Vesterålen	Svo.	500	Sortland	Nordl.
Maurset	(Vøringsfoss) Hardgr.	Bg.		Eidfjord	Hordl.
Maursund	Senja-Tromsø N.	Trs.	500	Skjervøy	Troms
Maursæter*	(Markene) Fjordane	[Nfj.]		Hornindal	S. o. Fj.
Mauseidvåg	Ålesund	Åd.	500	Borgund	Møre
Mefjord (på Sørøy)	Vest-Finnm., Sn.-G.	Hf.	500	Sørøysund	Finnm.
Mefjordvær	Senja-Tromsø [Y]	Trs.	500	Berg	Troms
Megården	Salten (F.)	Bo.	500	Sørfold	Nordl.
Mehamn	(Tanarut.), Aust-Finnmarka, *Nordland*	Var.	10000	Gamvik	Finnm.
Meheia	Sørlandsbanen D-B	Kb.	500	Øvre Sandsvær	Busk.

Navn	Utvekslingskontor	Post-distrikt	Ansivn. til kroner	Beliggenhet: Herred	Beliggenhet: Fylke
Mehus*	(Østhusvik) Stavanger	[Stv.]		Rennesøy	Rogl.
Mehus i Senja	Senj.-Tromsø [H.-K.]	Har.	500	Kvæfjord	Troms
Meisfjord i Helgeland	Mid-Helgeland	Ssj.	500	Leirfjord	Nordl.
Meisingset **Po.**	Nordm. N. *Kr.sund.*	Kr. N.	500	Tingvoll	Møre
Meland i Stryn*	(Opstryn) Fjordane	[Nfj.]		Stryn	S. o. Fj.
Melandsjø	Uttrøndelag; Nrdm. F.	Tnj.	500	Hitra	S-Tr.l.
Melbo	(Vesterålen)		3000	Hadsel	Nordl.
Meldal **Po.**	Dovreb. II; (Trndhj.)	Thj.	500	Meldal	S-Tr.l.
Melfjordbotn	Nord-Helgeland	Bo.	500	Rødøy	Nordl.
Melhus **Po.**	Dovrebanen II b	Thj.	500	Melhus	S-Tr.l.
Meling	Bergen-Stavgr. y. l.	Hgs.	500	Bremnes	Hordl.
Meling i Høgsfjord **Po.**	Stavanger	Stv.	500	Forsand	Rogl.
Melkedalen	Ofotfjord	Nvk.	500	Lødingen	Nordl.
Melkefoss*	(Langfjordd.) Kirkenes	[Vad.]		Sør-Varanger	Finnm.
Mellemjord*	(Lyngseidet) Senj.-Tr.	[Trs.]		Lyngen	Troms
Melsomvik	Jarlsbergbanen	Tb.	500	Stokke	Vestf.
Meløy	Nord-Helgeland	Bo.	500	Meløy	Nordl.
Meløyvær **Po.** [i Senja]	Snj.-Trms. [H-K,H-A]	Har.	500	Bjarkøy	Troms
Memurubu	(Eidsbugarden) Valdrb	O.		Øystre Slidre	Opl.
Merdøy	Arendal	Ard.	500	Tranøy	A-Agd.
Merkebekk	Sørlandsbanen N-K	Kø.	500	Drangedal	Telem.
Merket Hôtel	Aurdal	Aul.		Nord-Aurdal	Opl.
Meråker	Meråkerbanen	Thj.	500	Meråker	N-Tr.l.
Meråker jernbanest.	(Meråker) Meråkerbn.	Thj.		Meråker	N-Tr.l.
Mesnali	(Lillehm.) Dovreb. I b	Lhm.	500	Ringsåker	Hedm.
Mestervik	Senja-Tromsø (M)	Trs.	500	Malangen	Troms
Meås	Sørlandsbanen N-K	Sk.	500	Seljord	Telem.
Midbrød	(N. Eigerøy) Egersund	Eg.		Eigersund	Rogl.
Midbø*	(Norddalsfj.) Fjordene	[Bg.]		Bru	S. o. Fj.
Midhamar	Bergen—Stavanger *i.l.*	Bg.	500	Stord	Hordl.
Midsund	Sunnmør R.	Mld.	500	Sør-Aukra	Møre
Midtskog	*Rørosbn.l;* Dovrebn. I.	Eb.	500	Elverum	Hedm.
Midtvang	Hamar	Hm.	500	Vang	Hedm.
Midvoll*	Molde	[Mld.]		Nord-Aukra	Møre
Mieronjavre*	(Kautokeino) Alta	[At.]		Kautokeino	Finnm.
Mikkeljorda	(Hattfjelldal) Mosjøen	Msj.		Hattfjelldal	Nordl.
Mikkelvik	Senja-Tromsø (Bu)	Trs.	500	[illegible]	Troms
Miland i Telemark	Rjukanbanen	Rj.	500	Tinn	Telem.
Minde, Bergen	*Bergen*	Bg.	3000	Bergen	Bg.
Mindland	Mid-Helgeland	Ssj.	500	Fjøtta	Nordli
Mindresunde	*Fjordane* (Dovreb.I b)	Nfj.	500	Stryn	S. o. Fj.
Minnesund **Po.**	Dovrebanen I a	Ei.	500	Eidsvoll	Akh.
Misje	(Solvik) Bg.-Øygard.	Bg.		Herdla	Hordl.
Mistfjorden	Salten [F.]	Bo.	500	Bodin	Nordl
Misvær	Salten S.	Bo.	500	Skjerstad	Nordl
Mittet	Romsd. N.N. (Nrd. R.)	Mld.	500	Veøy	Møre
Mjelde	Senja-Tr. [Kv., Y., M.]	Trs.	500	Tromsøysund	Troms
Miell*	(Viksdal.) Fjordane	[Fø.]		Gaular	S. o. Fj.
Mjølfjell	Bergensbanen II	Bg.	500	Voss	Bg.
Mjølkeråen	Indr. Nordhl. S. (og L.)	Bg.	500	Åsane	Hordl.
Mjølvik	Senj.-Tromsø (Kv.)	Trs.	500	Tromsøysund	Troms
Mjømna	Fjordane, Sogn	Bg.	500	Gulen	S. o. Fj.
Mjøndalen	Randsfj.b., Sørlandsb.	Dr.	500	Nedre Eiker	Busk.
Mjønes*	(Skjerstad) Salten S.	[Bo.]		Skjerstad	Nordl.
Mjånes i Finnmark	Altafjord	Hf.	500	Talvik	Finnm.
Mjåvatn	Oslo—Bergen	Ard.	500	Froland	A-Agd.
Mo	(Mid-Helgeland)		3000	Nord-Rana	Nordl.
Mo (i Gjerdrum)	(Kløfta) Dovrebn. I a	O.		Ullensaker	Akh.
Mo i Høland*	(Hemnes) Hølandsbn.	[O.]		Høland	Akh.
Mo (Moe) i Leinstrand	(Heimdal) Dovreb.II b	Thj.		Seimstrand	S-Tr.l.
Mo i Granvin	(Øvre-Granvin) Voss	Bg.		Granvin	Hordl.
Mo i Ryfylke	Ryfylke (Sa.)	Stv.	500	Vikedal	Rogl.
Mo i Stordal*	(Stordal) Sunnmør N.	[Åd.]		Stordal	Møre

Navn	Utvekslingskontor	Post-distrikt	Ansivn. til kroner	Beliggenhet: Herred	Beliggenhet: Fylke
Mo i Sunnfjord*	(Førde) Fjordane	[Fø.]		Førde	S. o. Fj.
Modalen	Indre Nordhordl. O.	Bg.		Modalen	Hordl.
Moelv Po.	Dovrebanen I b	Hm.	500	Ringsaker	Hedm
Moen i Fræna*	(Elnesvåg.) Rmsd.N.N.	[Mld.]		Fræna	Møre
Moen i Hegge*	*(Heggenes)* Valdr.bn.	[O.]		Øystre Slidre	Opl.
Moen i Kviteseid*	(Kviteseid) Bandak II	[Sk.]		Kviteseid	Telem.
Moen i Målselv Po.	Senja-Tr. [I.] *Nordl.*	Trs.	500	Målselv	Troms
Moflaget*	(Sleneset) M-Helgeland	[Ssj.]		Lurøy	Nordl.
Mofossen	Skien	Sk.		Gjerpen	Telem.
Mogreina*	(Jessheim) Dovrebn. I a	[O.]		Ullensaker	Akh.
Moholtan	Trondhjem	Thj.	500	Strinda	S-Tr.l.
Mohamn*	(Tranøybotn) Snj.-Tr [I]	[Har.]		Tranøy	Troms
Moi Po.	Jærbanen	Eg.	500	Lund	Rogl.
Moisund	Setesdalsbanen	Kr. S.	500	Hornnes	A-Agd.
Moland i Flatdal	(Flatdal) Sørlandsbn.	Sk.		Seljord	Telem.
Moland, østre*	(Saltrød) Arendal	[Åd.]		Stokken	A-Agd.
Molde			3000		Møre
Moldefjord*	(Selje) Fjordane	[Bg.]		Selje	S. o. Fj.
Moldetveit*	(Saud) Ryfylke [Su]	[Stv.]		Sauda	Rogl.
Moldtua*	(Mølnbgt.) Uttrøndelag	[Thj.]		Agdenes	S-Tr.l.
Moldtustranda	Sunnmør S. III	Åd.	500	Herøy	Møre
Molland*	(Hafslo) Sogn	[Bg.]		Hafslo	S. o. Fj.
Mollandseid	Masfjorden	Bg.	500	Masfjorden	Hordl.
Molnes*	(Skånevik) Sunnhordl.	[Bg.]		Skånevik	Hordl.
Molvik	**(Tyssebotnen) I.Ndh.O.**	Bg.		Hosanger	Hordl.
Mongstad	Masfjorden	Bg.	500	Lindås	Hordl.
Monsøy	Uttrøndelag; Nrdm.F.	Thj.	500	Kvernvær	S-Tr.l.
Mordal*	Molde	[Mld.]		Nord-Aukra	Møre
Moreppen	Dovrebanen I a	O.	500	Nannestad	Akh.
Morgedal*	(Brunkeb.) Bandak	[Sk.]		Kviteseid	Telem.
Mork i Romerike	Hølandsbanen	O.	500	Blaker	Akh.
Morkabygd*	Volda [Sunnm. S.]	[Vol.]		Volda	Møre
Morskogen	Dovrebanen I a	Ei.	500	Eidsvoll	Akh.
Mortensland*	(Grong) Namsos	[Ns.]		Grong	N-Tr.l.
Mortensnes	Vadsø	Vad.	500	Nesseby	Finnm.
Mortsund	Lofoten	Svo.	500	Buksnes	Nordl.
Mosid	Randsfjordbanen	Dr.	500	Modum	Busk.
Morvik i Åsene	(Mjølkeråen) I. Nhl. S	Bg.	500	Åsane	Hordl.
Morvoll	(By i Fosna) Tr.-Nms.	Thj.		Å	S-Tr.l.
Mosanden	(Støren) Dovrebn. II	Thj.		Støren	S-Tr.l.
Mosby Po.	Kr.sand (Setesdlsbn.)	Kr. S.	500	Oddernes	V-Agd.
Mosjøen	(Mid-Helgeland)		3000		Nordl.
Moss			3000		Østf.
Mostadmark	Levgrbn. *Trhj.—Hell.*	Thj.	500	Molvik	S-Tr.l.
Mosterhamn	Bergen-Stavanger i. l.	Hgs.	500	Moster	Hordl.
Mosterøy	Stavanger	Stv.	500	Mosterøy	Rogl.
Mosti*	(Finneid) Salten S.	[Bo.]		Tranøy	Nordl.
Mostu	(Dal) Dovrebn. I a	Ei.		Eidsvoll	Akh.
Mostøyl	(Dalen i Tel.) Band. II	Sk.		Lårdal	Telem.
Movik	(Tårnvik) Salten F.	Bo.		Sørfold	Nordl.
Mosvik	Trondhjem utgående	Thj.	500	Mosvik	N-Tr.l.
Mudvær i Vega	(Sundsvoll) S. Helgel.	Brø.		Vega	Nordl.
Mundheim	Hardanger [Midhdl.]	Bg.	500	Varaldsøy	Hordl.
Munkerækken	Tønsberg	Tb.		Nøtterøy	Vestf.
Murumoen	(Nordli) Namsos	Ns.		Nordli	N-Tr.l.
Muslandsvåg	Ryfylke	Stv.	500	Nedstrand	Rogl.
Mygland i Fjotland*	(Fjotland) Flekkefj.	[Fjj.]		Fjotland	V-Agd.
Myken	Nord-Helgeland	Bo	500	Rødøy	Nordl.
Myking	Masfjorden	Bg.	500	Lindås	Hordl.
Mykland Po.	Oslo—Bergen	Ard.	500	Mykland	A-Agd.
Mykland i Vesterål.*	(Øksnes) Vesterålen	[Svo.]		Øksnes	Nordl.
Myklebost i Haram	Ålesund	Åd.	500	Haram	Møre
Myklebolst i Jølster	Fjordane	Fø.	500	Jølster	S. o. Fj.

Navn	Utvekslingskontor	Post-distrikt	Ansivn. til kroner	Beliggenhet: Herred	Beliggenhet: Fylke
Myklebustad i Lød.*	(Lødingen) Nordland	[Svo.]		Lødingen	Nordl.
Myklebustad i Sjona*	(Sjona) Mid-Helgel.	[Ssj.]		Nesna	Nordl.
Myklemyr Po.	Sogn (Indre Sogn)	Bg.	500	Jølster	S. o. Fj.
Myksvoll*	(Tofting) Bergen	[Bg.]		Lindås	Hordl
Myrdal Po.	*Bergensb. II* (Sogn)	Bg.	500	Aurland	S. o. Fj.
Myren	(Valldal) Sunnm. N.	Åd.		Norddal	Møre
Myrlandhaugen	Harstad-Sjøveien	Har.	500	Gratangen	Troms
Myrvik	(Seierstad) Namdal F.	Ns.		Fosnes	N-Tr.l.
Myrvoll	Oslo (Sydbanen)	O.	500	Oppegård	Akh
Mysen	(Sydbanen, ø. l.)		3000	Mysen	Østf
Mysse, Nedre	(Hauge i D.) Kr.s.-Bg.	Eg.		Sokndal	Rogl.
Mæl	Kjukanbanen	Rj.	500	Tinn	Telem.
Mæland	(Opstryn) Fjordane	Nfj.		Stryn	S. o. Fj.
Mælandsvågen	Bergen-Stvgr. y. l.	Hgs.	500	Bremnes	Hordl.
Mæle i Haus	(Haus) I. Nordhordl. S	Bg.		Haus	Hordl.
Mælum Po.	Nordsjø, Skien	Sk.	500	Solum	Telem.
Mære	Levangerbanen	Stn.	500	Sparbu	N-Tr.l.
Mænikka*	Kirkenes (Langfjordd.)	[Vad.]		Sør-Varanger	Finnm.
Mærvoll i Lofoten	Lofoten, *Nordland*	Svo.	500	Borge	Nordl.
Møgster	Berg.-Stvgr. y. l.	Bg.	500	Austevoll	Hordl.
Møkkelviken	(Limingen) Namsos	Ns.		Narudskogan	Nordl
Møllerodden*	(Flakstad) Lofoten	[Svo.]		Flakstad	Nordl.
Møllsbygda*	(Sunnylven) Sunnm.N.	[Åd.]		Sunnylven	Møre
Mølnbukt	Uttrøndelag	Thj.	500	Agdenes	S-Tr.l.
Mølstrevågnes	*Haugesund*	Hgs.	500	Sveio	Nordl.
Mønshaugen	(Bergen-Stavgr. y. l.)	Bg.	500	Voss	Hordl.
Mørkve*	Voss; Hardanger	[Bg.]		Vossestrand	Hordl.
Mørsvikbotn	(Vossestr.) Voss	Bo.	500	Nordfold	Nordl.
Møvik på Sotra	Salten [F.]	Bg.	500	Fjell	Hordl.
Mågerøy	Brg.-Øygarden	Tb.		Tjøme	Vestf.
Målsjorda	(Tjøme) Tønsberg	Trs.	500	Lenvik	Troms
Målsnes	Senja-Tromsø [M]	Trs.	500	Målselv	Troms
Måløy	Senj.-Tr. [I-M], *Nordl.*		1000	Sør-Vågsøy	S. o. Fj.
Måneset	(Fjordane, *Brg.-Tr.hj.)*	Rvk.	500	Kolvereid	N-Tr.l.
Måren	Namdalen V. (L)	Bg.	500	Kyrkjebø	S. o. Fj.
Måsøy	Sogn	Hf.	500	Måsøy	Finnm.
Måøy*	Vest-Finnmark I	[Thj.]		Nord-Frøya	S-Tr.l.
Naddvik	(Sula) Uttrøndelag	Bg.	500	Årdal	S. o. Fj.
Nakkerud	Sogn (Indre Sogn)	Høf.	500	Tyristrand	Busk.
Naksjø	Randsfjordbanen	Sk.		Drangedal	Telem.
Nalum	(Lunde) Sørlandsb.	Frv.		Brunlanes	Vestf.
Namdalseid	Fredriksvern	Stv.	500	Namdalseid	N-Tr.l.
Namnå	Levgrbn.; Namsos	Kvg.	500	Grue	Hedm.
Namsos	Solørbanen		3000		N-Tr.l.
Namsskogan	(Namsos) *Levangerbn.*	Ns.	500	Nanmsskogan	N-Tr.l.
Nannestad Po.	Dovrebanen I a	O.	500	Nannestad	Akh.
Napp i Lofoten	Lofoten	Svo.	500	Flakstad	Nordl.
Nappene	(Askeland) Bergen	Bg.		Sæbø	Hordl.
Narbuvollen	Rørosbanen I	Ros.	500	Os	Hedm.
Narestø	Brevik—Kr.sand	Ard.	500	Flosta	A-Agd.
Narjordet	Rørosbanen I	Ros.	500	Os	Hedm.
Narvik			3000		Nordl.
Nastad	(Kvisvik) Kr.sund	Kr. N.		Straumsnes	Møre
Naust Po.	Trondhjem utgående	Thj	500	Ytterøy	N-Tr.l.
Naustbukta	Namdalen V (L.)	Rvk.	500	Gravvik	N-Tr.l.
Naustdal i Nordfj. Po.	Fjordane	Nfj.	500	Eid	S. o. Fj.
Naustdal i Sunnfj.	Fjordane	Fø.	500	Naustdal	S. o. Fj.
Nauste i Romsdal	Rmsd. N. N. (Ndm. R.)	Mld.	500	Eresfj. o. Vistdal	Møre
Naustnes*	(Husvika) M.-Helg.	Ssj.		Tjøtta	Nordl.
[Nautesund *Holtsås*	Sørlandsb[an]	Sk.		Sauherad	Telem.
Nautnes	Bergen-Øygarden	Bg.	500	Hjelme	Hordl.
Nautsund	Fjordane	Fø.	500	Fjaler	S. o. Fj.

N
)
P
R
S
U
V
Y
Æ
Ø
Å

Navn	Utvekslingskontor	Post-distrikt	Ansivn. beløp inntil kroner	Beliggenhet	
				Herred	Fylke
Nautvik ✉	Volda	Vol.		Volda	Møre
Nautøy*	(Herøy) Sunnmør S.	[Åd.]		Herøy	Møre
Navaren	Senja-Tromsø (M)	Trs.	500	Malangen	Troms
Navelsaker ✉	(Hornind.) Fjordane	Nfj.		Hornindal	S. o. Fj.
Nedre Eggedal	Randsfjordbanen	Dr.	500	Sigdal	Busk.
Nedre Jondalen*	Kongsberg	[Kb.]		Øvre Sandsvær	Busk.
Nedre Vats Po.	Ryfylke [Su.] (Hgsd.)	Stv	500	Vats	Rogl.
Nedstrand	Ryfylke	Stv	500	Nedstrand	Rogl.
Neiden [ ]	(Vadsø) Aust-Finnm.	Vad.	500	Sør-Varanger	Finnm.
Nekkstad [↑]	Kristiansund	Kr. N.	500	Bremsnes	Møre
Nelaug	Åmlibanen	Ard.	500	Åmli	A-Agd.
Nerala	Senja-Tr. [I]; *Nordl.*	Har.	500	Bardu	Troms
Nerdvika	Smøla	Kr. N.	500	Edøy	Møre
Nerland i Hustad ✉	(Hustad) Nordmør R.	Mld.		Hustad	Møre
Nerlandsøy	Sunnmør S. III	Åd.	500	Herøy	Møre
Nerli*	(Hattfjelldal) Mosjøen	Msj		Hattjelldal	Nordl.
Nerstad i Buskerud	Randsfjordbanen	Dr.	500	Sigdal	Busk.
Nerstøl*	(Eiken) Oslo-Bergen	[Far.]		Eiken	V-Agd.
Neråsa	Sunnmør R.	Mld.	500	Vestnes	Møre
Nesbru*	(Asker) Drammensbn.	[O.]		Asker	Akh.
Nesbyen ( );	(Bergensbanen)		30.0	Nes	Busk.
Nesbø i Lindås ✉	(Rødland) Masfjord.	[Bg.]		Lindås	Hordl.
Nes i Fosna	Tr.-hjem Namsos	Thj.	500	Nes	S-Tr.l.
Nes på Hedmark	Dovrebn. I; Gjøvikbn.	Hm.	500	Nes	Hedm.
Nes i Hole ✉	(Krokkleiv) Hønefoss	Høf.		Hole	Busk.
Nes i Kleive*	(Kleive) Romsd. N. N.	[Mld.]		Bolsøy	Møre
Nes i Romerike	Oslo-Charlttb. *underv.*	O.	500	Nes	Akh.
Nes i Vega*	(Kirkøy) Sør-Helgeland	[Brø.]		Vega	Nordl
Nes i Ådalen	Bergensbanen	Høf.	500	Ådal	Busk.
Nes Jernverk ( )	Tvedestrand	Tv.	500	Holt	A-Agd.
Nese*	(Harbakke) Fjordane	[Bg.]		Solund	S. o. Fj
Neset i Hægeland*	(Hægl.) Setesdalsbn	[Kr. S.]		Hægeland	V-Agd.
Nesefjord ✉	(Harbakke) Fjordane	[Bg.]		Solund	S. o. Fj.
Neset ✉	(Ski) Sydbanen v. l.	Ski.		Ås	Akh.
Nesflaten	Ryfylke (Su)	Stv.	500	Suldal	Rogl.
Neshamn	Berg.-Stvgr., *i. l.*	Bg.	500	Tysnes	Hordl.
Nesheim ✉	(Aubøsund Ryfylke	Stv.		Sjernarøy	Rogl.
Nesjestranda	RomsdalN.N.(Ndm.R.)	Mld.	500	Veøy	Møre
Nesland Po.	Bandak II	Sk.	500	Vinje	Telem.
Nesland i Lofoten ✉( )	(Sund i L.) Lofoten	Svo.		Flakstad	Nordl.
Neslandsvatn jb.	Sørlandsbanen N-K	Kø.	500	Drangedal	Telem.
Nesna Po.	Mid-Helgel., *Nordland*	Ssj.	500	Nesna	Nordl.
Nesoddhøgda	Oslo	O.	500	Nesodden	Akh.
Nessa i Ryfylke	Ryfylke	Stv.	500	Årdal	Rogl.
Nesseby	(Vadsø) Aust-Finnm.	Vad.	500	Nesseby	Finnm.
Nessjøen	Bergen—Øygarden	Bg.	500	Fjell	Hordl.
Nessvik ✉	(Skiftun) Ryfylke	Stv.		Hjelmeland	Rogl.
Nesttun Po. ( )	Bergen; Bgnsbn. II	Bg.	500	Fana	Hordl.
Nesvalen	Trondhjem-Namsos	Thj.	500	Roan	S-Tr.l.
Netlandsneset	Flekkefjord [Jærbn.]	Ffj.	500	Fjotland	V-Agd.
Netland i Dalane*	(Hauge i D.)Oslo-Berg.	[Eg.]		Sokndal	Rogl.
Neverdal	Nord-Helgeland	Bo.	500	Meløy	Nordl.
Neverdal ✉	(Innset) Tynset	Ty.		Kvikne	Hedm.
Neverfjord	Altafjord	Hf.	500	Kvalsund	Finnm.
Nevernes	Sør-Helgeland	Brø.	500	Velfjord	Nordl
Nevlunghamn ( )	Larvik	Lvk.	500	Brunlanes	Vestf.
Nidarvoll	Trondhjem	Thj.	500	Strinda	S-Tr.l.
Nikkeby	Senja-Tromsø N.	Trs.	500	Skjervøy	Troms
Nissedal Po.	Bandak II	Sk.	500	Nissedal	Telem.
Nissedal, Nordre	Bandak II	Sk.	500	Nissedal	Telem
Nisterud ✉	Skien og Sørlandsban.	Sk.		Holla	Telem.
Nittedal ( )	Gjøvikbanen (Oslo)	O.	500	Nitedal	Akh.
Nittedal, s. og n.*	(Nittedal) Gjøvikbn.	[O.]		Nitedal	Akh.
Njøten	Masfjorden	Bg.	500	Austrheim	Hordl.

Navn	Utvekslingskontor	Postdistrikt	Ansivn. beløp inntil kroner	Beliggenhet: Herred	Beliggenhet: Fylke
Nodelandsmo ✉	(Brennåsen) Kr.sand	Kr. S.		Greipstad	V-Agd.
Nondal*	(Årdal, Øvre), Sogn	[Bg.]		Årdal	S. o. Fj
Nor i Nordfjord	Fjordane	Nfj.	500	Eid	S. o. Fj
Nor i Solør	Solørbanen	Kvg.	500	Brandval	Hedm.
Norangfjorden	Ålesund	Åd.	500	Hjørundfjord	Møre
Nordagutu	Sørlandsbanen [D-B]	Sk.	500	Sauherad	Telem.
Nordangervågen	Bergen-Manger	Bg.	500	Hordabø	Hordl.
Nord-Arnøy	Nord-Helgeland	Bo.	500	Gildeskål	Nordl.
Nordberg **Po.**	Dovrebanen I b	Lhm.	500	Skjåk	Opl.
Nordbotn	Uttrøndelag	Thj.	500	Fillan	S-Tr.l.
Nordbuan	Uttrøndelag	Thj.	500	Nord-Frøya	S-Tr.l.
Nordby meieri ✉	(Svindal) Moss	Ms.		Svindal	Østf.
Nordbyneset Po.	Senja-Tromsø (M)	Trs.	500	Mælangen	Troms
Nordbø på Karmøy	Haugesund	Hgs.	500	Torvastad	Rogl.
Norddal	Sunnmør N.	Åd.	500	Norddal	Møre
Norddal ✉	(Norddalsfj.) Fjordane	Bg.		Bru	S. o. Fj.
Norddalsfjorden	**Fjordane (II)**	Bg.	500	Bru	S. o. Fj.
Nord-Dyrøy	Uttrøndelag, Nrdm F.	Thj.	500	Nord-Frøya	S-Tr.l.
Nordeidet	Senja-Tr. (Bu.) [N]	Trs.	500	Karlsøy	Troms
Nordeide i Sogn **Po.**	Sogn	Bg.	500	Kyrkjebø	S. o. Fj.
Norderhov	Hønefoss; [Oslo]	Høi.	500	Norderhov	Busk.
Nordfjord i Sørfold*	(Megården) Salten [F]	Bo.]		Sørfold	Nordl.
Nordfjordeid	(Fjordane)		3000	Eid	S. o. Fj.
Nordfjordnes*	(Rødøy) N. Helgel.	[Bo.]		Rødøy	Nordl.
Nord-Fogn [Fogn]	(Ryfylke) Stavanger	Stv.	500	Finnøy	Rogl.
Nordfold	Salten (F)	Bo.	500	Nordfold	Nordl.
Nord-Gulen	Sogn	Bg.	500	Gulen	S. o. Fj.
Nordgård i Lenvik*	(Rossfjord) Senj.-Tr	[Trs.]		Lenvik	Troms
Nordheim	Nordmør F.	Kr. N.	500	Tustna	Møre
Nord-Hille	Ryfylke	Stv.	500	Sjernarøy	Rogl
Nord-Horsfjord	(Nmd. [V] Sør-Helgl.	Brø.	500	Bindal	Nordl.
Nordhuglo	**Bergen-Stvgr. *i. l.***	Bg.	500	Stord	Hordl.
Nordhus i Fjelberg*	(Fjelberg) Sunnhordl.	[Bg.]		Fjellberg	Hordl.
Nordhus i Helgel.*	Brønnøysund	[Brø.]		Brønnøy	Nordl.
Nordkap ✉	Hammerfest	Hf.		Måsøy	Finnm.
Nordkisa	Dovrebanen I a	O.	500	Ullensaker	Akh.
Nordkjosbotn	Senja-Tromsø (Ba)	Trs.	500	Balsfjord	Troms
Nord-Krekling	**Namdalen F.**	Ns.	500	Foldereid	N-Tr.l.
Nord-Kvingo	Masfjorden	Bg.	500	Masfjorden	Hordl.
Nord-Lenangen	Senja-Tromsø N.	Trs.	500	Karlsøy	Troms
Nordli	[Namsos] *Levangerbn.*	Ns.	500	Nordli	N-Tr.l.
Nord-Liland	**Lofoten, *Nordland***	Svo.	500	Borge	Nordl.
Nordmannvik ✉	(Djupvik i L.) Snj.-Tr.N.	Trs.		Lyngen	Troms
Nordmjele	Senj.-Tr. [H-A] ***Nrdl.***	Har.	500	Dverberg	Nordl.
Nordnesøy	Nord-Helgeland	Bo.	500	Rødøy	Nordl.
Nord-Odal [Sand]*	(Sagstua) Kongsv.bn.	[Kvg.]		Nord-Odal	Hedm.
Nordpoll*	(Barmsund) Fjordane	[Bg.]		Selje	S. o. Fj.
Nordre Atnedalen	Rørosbanen I	Ty.	500	Foldal	Hedm.
Nordre Bjørnsund	**Romsd. N.Fr. [Nrd.R.)**	Mld.	500	Fræna	Møre
Nordre Eigerøy	Egersund	Eg	500	Eigersund	Rogl.
Nordre Etnedal	Valdresbanen	O.	500	Etnedal	Opl.
Nordre Grong	[Namsos] *Levangerbn.*	Ns.	500	Røyrvik	N-Tr.l.
Nordre Heggdal*	(O-Heggd.) Romsd.N.H.	[Mld.]		Nord-Aukra	Møre
Nordre Heslevik	Bergen	Bg.	500	Askøy	Hordl.
Nordre Nissedal	**Bandak II**	Sk.	500	Nissedal	Telem.
Nordre Nittedal*	**(Nittedal) Gjøvikbn.**	[O.]		Nittedal	Akh.
Nordrepollen ✉	(Mauranger) Hardanger	Bg.		Kvinnherad	Hordl.
Nordre Rømskog	Hølandsbanen	O.	500	Rømskog	Østf.
Nordre Setskog*	(Setskog) Hølandsbn.	[O.]		Setskog	Akh.
Nordre Toten	Gjøvik	Gvk.	500	Østre Toten	Opl.
Nordre Vartdal	(Ålesund) Sunnm. S. T.	Åd.	500	Vartdal	Møre
Nordre Varteig*	Sarpsborg	[Sb.]		Varteig	Østf.
Nordrygge ✉	(Barkestad) Vesterål.	Svo.		Øksnes	Nordl.
Nordsinni	Valdresbanen	O.	500	Nordre Land	Opl.
Nord-Sjona	Mid-Helgeland	Ssj.	500	Nesna	Nordl.

Navn	Utvekslingskontor	Post-distrikt	Ansivn. beløp inntil kroner	Beliggenhet: Herred	Beliggenhet: Fylke
Nordskaget*	(Kverva) Uttrøndelag	[Thj.]		Sør-Frøya	S-Tr.l.
Nordskot *	(Grøtøy) Salten [N.]	[Bo.]		Leiranger	Nordl.
Nordsmøla	Smøla	Kr. N	500	Hopen	Møre
Nord-Solvær	Mid-Helgeland	Ssj.	500	Lurøy	Nordl.
Nord-Statland	Tr.hjem-Namsos	Ns.	500	Otterøy	N-Tr.l.
Nordstrand Po.	Oslo (Sydbn.)	O.	500	Aker	Akh.
Nordstrandhøgda Po.	Oslo	O.	500	Aker	Akh.
Nordstrøno	Midhordland	Bg.	500	Os	Hordl.
Nordtorpa Po.	Valdresbanen	O.	500	Torpa	Opl.
Nordtveitgrend	(Strandvik) Midhordl.	[Bg.]		Strandvik	Hordl.
Nordvang	Rørosbanen I	Ros.	500	Volga	Hedm.
Nordvika i Helgeland	Mid-Helgeland	Ssj.	500	Nordvik	Nordl.
Nordvika i Nordmør Po.	Smøla	Kr. N.	500	Edøy	Møre
Nordvikstranda Po.	Nordmør N.	Kr. N.	500	Stangvik	Møre
Nord-Værøy i Lofot	Lofoten	Svo.	500	Værøy	Nord.
Nordvågen i Finnm.	(Vest-Finm.) Honn.våg	Hon.	500	Kjelvik	Finnm.
Nordøyan i Namdal	Namdalen V.	Rvk.	500	Vikna	N-Tr.l.
Nordøysund	Bergen-Øygarden	Bg.	500	Hjelma	Hordl.
Nordøyvågen	Mid-Helgeland	Ssj.	500	Dønnes	Nordl.
Noreanlegget [felt] Po.	Numedalsbanen	Kb.	500	Nore	Busk.
Noreidet	(Opd.eid.) Bg.-Stv., *i. l.*	Bg.		Tysnes	Hordl.
Noresund	Randsfjordbanen	Dr.	500	Krødsherad	Busk.
Norheimsund	Hardanger	Bg.	0	Kvam	Hordl.
Nordmannvik	(Djupvik i L.) Snj.-T.N.	Trs.		Lyngen	Troms
Norskholmen	Tanaruten	Vad.	500	Tana	Finmm.
Notodden	(Sørlands banen)		500		Telem.
Nottveit	Indre Nordhordl. O.	Bg.	500	Modalen	Hordl.
Nusfjord	Lofoten	Svo.	500	Flakstad	Nordl.
Nuvsvåg	Hmrfst.-Skjærvøy	Hf.	500	Loppa	Finnm.
Nybergsund	Elverum	El.	500	Trysil	Hedm
Nyborg [i Nesseby]	(Vadsø) Aust-Finnm	Vad	500	Nesseby	Finnm.
Nyborg i Nordhordld.	Bergen	Bg.	500	Åsane	Hordl.
Nygard	Gjøvikbanen	Gvk.	500	Vardal	Opl.
Nygarden i Nordfj.*	(Vågsvåg) Fjordane	Bg.		Sør-Våsøy	S. o. Fj.
Nygård	(Gjesåsen) Solørbanen	Kvg.		Åsnes	Hedm.
Nygård	Aurdal	Ant.		Nord-Aurdal	Opl.
Nygård i Avaldsnes	(Avaldsnes) Haugesund	Hgs.		Avaldsnes	Rogl.
Nygårdsjøen	Salten (B.)	Bo.	500	Gildeskål	Nordl.
Nyhamar i Sogn	Sogn	Bg.	500	Gulen	S. o. Fj.
Ny-Hellesund	Kristiansand (Bvk.-Kr. S.)	Kr. S.	500	Søgne	V-Agd.
Nykirke	Jarlsbergbanen	Hrt.	500	Borre	Vestf.
Nyksund	Vesterålen	Svo.	500	Langenes	Nordl.
Nykvåg	Vesterålen	Svo.	500	Bø	Nordl.
Nylund	(Vordeneset) Hauges.	Stv.		Skjold	Rogl.
Nymark	Hardanger	Bg.	500	Tysnes	Hordl.
Nypan Po.	Dovrebanen II b	Thj.	500	Leinstrand	S-Tr.l.
Nyplass jb	Rørosbanen II	Ros.	500	Glåmos	S-Tr.l.
Nystrand	Sørl.bn.; D-B. Brv.-Krs	Pg.	500	Eidanger	Telem.
Nystua på Filefjell	Valdresbanen; Sogn	O.	500	Vang	Opl.
Nytrøa	Tynset	Ty.	500	Tynset	Hedm.
Nyttingnes	Fjordane (II)	Bg.	500	Kinn	S. o. Fj.
Nyvoll	(Tennes) Senj.-Tr. Ba.	Trs.		Balsfjord	Troms
Nyvoll i Talvik	(Korsfjord) Altafjord	Hf.		Talvik	Finnm.
Ny-Ålesund (Kings Bay)	(Svalbard) Tromsø	Trs.		Svalbard	Svalbard
Nærbø Po.	Jærbanen	Stv.	500	Nærbø	Rogl.
Næroset	Dovrebanen I b	Hm	500	Ringsaker	Hedm.
Nærsnes	Drammensbanen	Dr.	500	Røyken	Busk.
Nærøy, Indre Po.	Namdalen V. (L.)	Rvk.	500	Nærøy	N-Tr.l.
Nærøysteine	Namdalen V. (L.)	Rvk.	500	Nærøy	N-Tr.l.
Nørstelia	(Nordtorpa) Valdr.bn.	O.		Torpa	Opl.
Nøss	Senj.-Tr.[H-A], *Nordl.*	Har.	500	Bjørnskinn	Nordl.
Nøtlevåg	(Askeland) Masfjorden	Bg.		Sæbø	Hordl.
Nøtterøy	Tønsberg	Tb.	500	Nøtterøy	Vestf.

Navn	Utvekslingskontor	Post-distrikt	Ansivn. beløp inntil kroner	Beliggenhet: Herred	Beliggenhet: Fylke
Nå	Hardanger	Bg.	500	Ullensvang	Hordl.
Nåra	Fjordane	Bg.	500	Gulen	S. o. Fj
Nås*	(Eide i Nordm.) Kr.sd.	Kr. N.		Eide	Møre
Nåvelandet ✉	(Kalvåg) Fjordane	Bg.		Bremanger	S. o. Fj.
Nåverdalen*	(Ulsberg) Nrdb. II B	[Ty.]		Kvikne	Hedm.
Oaldsbygd	Sunnmør N.	Åd.	500	Sunnylven	Møre
Obrestad*	(Nærbø) Jærbanen	[Stv.]		Nærbø	Rogl.
Odda	(Hardanger)		3 000	Odda	Hordl.
Odden i Nordmør	Smøla	Kr. N.	500	Bratvær	Møre
Odnes Po.	Valdresbanen	O.	500	Fluberg	Opl.
Offersøy	Salten [N.]	Svo.	500	Lødingen	Nordl.
Ofossen ✉	(Skjåk) Dovrebn. I b	Lhm.		Skjåk	Opl.
Ofredal	Sogn (Indre Sogn)	Bg.	500	Årdal	S. o. Fj
Ofstad i Namdal	(Nordl.) Namd. V.	Rvk.	500	Vikna	N-Tr.l.
Oftedal ✉	(Haughom) Jærbanen	Fij.		Bakke	V-Agd.
Ogna	Jærbanen	Stv.	500	Ogna	Rogl.
Okkenhaug	Levanger	Lev.	500	Frol	N-Tr.l.
Oklungen	Jarlsbergbanen	Tg.	500	Eidanger	Telem.
Øksevåg	Vest-Finnmark II	If.	500	Lebesby	Finnm.
Oksfjordhamn	Senja-Tromsø N.	Trs.	500	Skjervøy	Troms
Okshovd ✉	(Skammestein) Valdresbanen	O.		Øystre Slidre	Opl.
Oksval i Bundefjord ✉	Oslo	O		Nesodden	Akh.
Oksvoll	Trondhjem-Namsos	Thj.	500	Nes	S-Tr.l.
Oksøy*	(Flekkerøy) Kr.sand	[Kr. S.]		Oddernes	V-Agd.
Olbu	Dovrebanen II	Thj.	500	Opdal	S-Tr.l.
Oldedalen	Fjordane	Nij.	500	Innvik	S. o. Fj.
Oldeide i Nordfjord*	Måløy	[Bg.]		Davik	S. o. Fj.
Olden i Nordfjord	Fjordane	Nij.	500	Innvik	S. o. Fj.
Olderbakken	Senja-Tromsø [Kj]	Trs.	500	Sørfjord	Troms
Olderdalen	Senja-Tromsø N.	Trs.	500	Lyngen	Troms
Oldereid*	(Sandkollen) Salten S.	[Bo.]		Skjerstad	Nordl.
Olderfjord*	(Russenes) Vest-Finm.	[Hf.]		Kistrand	Finnm.
Olderfjord	Senja-Tromsø N.	Trs.	500	Kvænangen	Troms
Oldervik*	(Rødøy) Salten	[Bo.]		Rødøy	Nordl.
Oldervik i Tr.søysund	Senja-Tromsø (Kj.)	Trs.	500	Tromsøysund	Troms
Oldevatn	Fjordane	Nij.	500	Innvik	S. o. Fj.
Olsborg	Senja-Tr. [I.] *Nordl.*	Trs.	500	Lenvik	Troms
Olstad	Dovrebanen I b	Lhm.	500	Vestre Gausdal	Opl.
Oltedal	Sandnes	Stv.	500	Gjestal	Rogl.
Oltesvik	Stavanger	Stv.	500	Høle	Rogl.
Omastrand	Hardanger	Bg.	500	Strandebarm	Hordl.
Omgang	Tanaruten	Var.	500	Gamvik	Finnm.
Ommedal ✉	(Hyen) Fjordane	Nij.		Gloppen	S. o. Fj.
Omnefossen i Saul. ✉	(Sauland) Notodden	Sk.		Sauland	Telem.
Ona	Sunnmør N. Fr.	Mld.	500	Sandøy	Møre
Onarheim	Hard. (Berg.-Stvgr., *i.l.*	Bg.	500	Tysnes	Hordl.
Onsaker	Gjøvikbanen	Jv.	500	Gran	Opl.
Onsøy	Sydbanen, v. l.	Frs.	500	Onsøy	Østf.
Onsøy, Vestre*	(Onsøy) Sydbn., v. l.	[Frs.]		Onsøy	Østf.
Onøy*	(Lurøy) Mid-Helgelnd.	[Ssj.]		Lurøy	Nordl.
Opdal Po.	Dovrebanen II	Thj.	500	Opdal	S-Tr.l.
Opdalseidet Po.	Berg.-Stvgr., *i. l.*	Bg.	500	Tysnes	Hordl.
Opdalsøyra Po.	Sogn	Bg.	500	Gulen	S. o. Fj.
Ophaug	Sjøpk. III; Tr.hj.-Nam.s	Thj.	500	Ørland	S-Tr.l.
Ophus	Rørosbanen I	Il.	500	Stor-Elvedal	Hedm.
Opland	Tr.hjem-Namsos	Ns.	500	Flatanger	N-Tr.l.
Opland*	(Vestvågen) Mid-Helgel.	[Ssj.]		Tjøtta	Nordl.
Oppedal i Sogn	Sogn	Bg.	500	Brekke	S. o. Fj.
Oppegård	Oslo (Sydbn.)	O.	500	Oppegård	Akh.

Navn	Utvekslingskontor	Post-distrikt	Ansivn. beløp inn-til kroner	Beliggenhet: Herred	Beliggenhet: Fylke
Opstad i Odalen	Oslo-Charl.bg. *underv.*	Kv.g.	500	Sør-Odal	Hedm.
Opstad Tvangsarb.hus	(Nærbø) Jærbanen	Stv.		Nærbø	Rogl.
Opstryn	*Fjordane* (Dovreb. I b)	Nfj.	500	Stryn	S. o. Fj.
Orkanger			3000	Orkanger	S-Tr.l.
Ormevik	Bergen—Øygarden	Bg.		Fjell	Hordl.
Ornes i Sogn	Sogn (Indre Sogn)	Bg.	500	Hafslo	S. o. Fj.
Orra*	(Ø. Hålandsdal) Midhl.	[Bg.]		Hålandsdal	Hordl
Orre	Jærbanen	Stv.	500	Kleppe	Rogl.
Orten	Sunnmør N.-Fr.	Mld.	500	Sandøy	Møre
Ortnevik **Po.**	Sogn	Bg.	500	Kyrkjebø	S. o. Fj.
Os **Po.** [Osøyri]	Midhordl.; Osbanen	[Bg.]		Os	Hordl.
Os i Kjerringøy*	(Kjerringøy) Salten N.	[Bo.]		Kjerringøy	Nordl.
Os i Østerdal	Rørosbanen I	Ros.	500	Tolga	Hedm.
Os, vestre i Rakkest.	(Rakkestad) Sydb. ø.l.	Sb.		Rakkestad	Østf.
Osa i Hardanger	Hardanger	Bg.	500	Ulvik	Hordl.
Osan* [Kabelvåg]	Kabelvåg	Svo.		Vågan	Nordl.
Oscarsborg [fælt]	Drøbak	Drø.	500	Frogn	Akh.
Ose i Setesdal	Setesdalsbanen	Kr. S.	500	Bygland	A-Agd.
Osen	Rena	Rena	500	Åmot	Hedm.
Osen i Høydalsfj.*	(Høydalsfj.) Fjordanell	[Bg.]		Bru	S. o. Fj.
Osen, Søre	Elverum	El.	500	Trysil	Hedm.
Oslo					
Post:					
Hovedkontor: Dronningens gt. 15			10000		
Underkontor av 1ste klasse:					
[E] *Ellsenberg,* Fritzners gate 21.					
G *(Grünerløkken)* **Paulusplads 6.**					
[Gr.] ***Grefsen*** **ved Grefsens jernbanestat.**					
H *(Homansbyen)* Josefinegt. 22.					
[K] ***Kampen,*** Normannsgaten 44.			3000		
Mj. *(Majorstuen).* **Bogstadveien 52.**					
[Ml] ***Moløkken,*** Daneviksveien 10.					
Gl. *Gamlebyen,* Munkegt. 1.					
[S] *Solli* **Solligaten 2.**					
St. H *(Sankt Hanshaugen).* Schwensengsgate 20					
[To] Torshov					
Ullevål Haveby (feltpostkontor)					
Stortinget (i sesongen)					
Telegraf:					
Hovedstation Kongens gate 21					
Børsen					
Stortinget (i sesongen)	Radio-				
Jernbanestationen Ø.					
—»— V.					
Osmarka	Kristiansund	Kr. N.	500	Øre	Møre
Osmundnes*	(Hestnesør.) Fjordane	[Nfj.]		Gloppen	S. o. Fj.
Osmundvåg*	Måløy	[Bg.]		Selje	S. o. Fj.
Ostereidet	IndreNordhl. O. (og L.)	Bg.	500	Hosanger	Hordl.
Osternes	(Fitjar) Sunnhordland	Bg.		Fitjar	Hordl.
Oterhalsen*	(Aukra) Romsd. N. H.	[Mld.]		Nord-Aukra	Møre
Oterholt **Po.**	Sørlandsbanen N-K	Sk.	500	Bø	Telem.
Otta	Dovrebanen I b	Lhm.	500	Sel	Opl.
Otteid	Halden	Hal.	500	Øymark	Østf.
Ottesøy	Namdalen V (L)	Rvk.	500	Nærøy	N-Tr.l.
Otrøy-Heggdal	Sunnmør R.	Mld.	500	Sør-Aukra	Møre
Ottestad	Dovrebanen I a	Hm.	500	Stange	Hedm.
Oveinang	Setesdalsbanen	Kr. S.	500	Valle	A-Agd.
Overhalla	Namsos	Ns.	500	Overhalla	N-Tr.l.
Ovågen	Bergen-Øygarden	Bg.	500	Herdla	Hordl.
Palmafossen	*Voss* (Hardanger)	Bg.	500	Voss	Hordl.
Passebekk	Hvittingfossbanen	Kb.	500	Ytre Sandsvær	Busk.
Persand	Vest-Finnmark I	Hf.	500	Mårøy	Finnm.

Navn	Utvekslingskontor	Post-distrikt	Ansivn. beløp inntil kroner	Beliggenhet: Herred	Beliggenhet: Fylke
Plassen i Trysil	Elverum	El.	500	Trysil	Hedm.
Pollen i Bremnes*	(Øklandsv.) B.-Stv.y.l.	[Hgs.]		Bremnes	Nordl.
Pollfoss	(Nordberg) Dovrb.l b	Lhm.		Skjåk	Opl.
Pollmo*	(Nordberg) Dovreb.I b	[Lhm.]		Skjåk	Opl.
Polmak	(Vadsø) Aust-Finnm.	Vad.	500	Polmark	Finnm.
Porsa	Altafjord	Hf.	500	Kvalsund	Finnm.
Porsa, øvre	(Porsa) Altafjord	Hf.		Kvalsund	Finnm.
Porsangvik	Vest-Finnmark II	Hon.	500	Kjelvik	Telem.
Porsgrund			3000		
			(3000)		
med 1 under-postkontor:	Porsgrund V.		500	Kvam	Hordl.
Porsmyr Po.	Hardanger	Bg.		Åsnes	Hedm.
Posåsen	(Åsnes-Finnsk.)Solørb.	Kvg.		Birkenes	A-Agd.
Pramsnes	(Birkeland) Lillesand	Lsd.	500	Idd	Østf.
Prestebakke	Sydbanen, v. l.	Hal.	500	Sigdal	Busk.
Prestfoss	Randsfjordbanen	Dr.		Velfjorden	Nordl.
Pålskog	(Sausvatn) Sør-Helgl.	Brø.			
Rabben	Bergen-Fitjar	Bg.	500	Austvoll	Hordl.
Rafjord	Tanaruten	Var.	500	Gannvik	Finnm.
Rafsbotn	Altafjord	At	500	Alta	Finnm.
Rakkestad	Sydbanen, ø. l.	Sb.	500	Rakkestad	Østf.
Raknes	Sunnmør N-Fr.	Mld.	500	Sør-Aukra	Møre
Raknesvåg	(Hjellvikvåg) I. Nrdhl.	Bg		Hamre	Hordl.
Rallerud	Bergensbanen I	Høf.	500	Norderhov	Busk.
Ramberg [i Lofoten]	Lofoten	Svo.	500	Flakstad	Nordl.
Ramfjordbotn	Senja-Tromsø (Ba.)	Trs.	500	Tromsøysund	Troms
Ramfjordnes	Tromsø	Trs.		Tromsøysund	Troms
Ramnes	Eidsfossbanen	Tb.	500	Ramnes	Vestf.
Ramnå*	(Ytteren) M-Helgeland	Mo.		Nord-Rana	Nordl.
Ramsli	(Sirnes) Jærbanen	Fij.		Bakke	V-Agd.
Ramse	Åmlibanen	Ard.	500	Tovdal	A-Agd.
Ramstad*	(Ramstadland)Namd.V	Rvk.		Vikna	N-Tr.l.
Ramstaddalen	Sunnmør N.	Åd.	500	Ørskog	Møre
Ramstadlandet	Namdalen V.	Rvk.	500	Vikna	N-Tr.l.
Ramsund	Ofotfjord	Har.	500	Fjeldsund	Nordl.
Ramsøy	(Hanøytangen) Berg.	Bg		Askøy	Hordl.
Randaberg på Jæren	Stavanger	Stv	500	Randaberg	Rogl.
Randsfjord*	(Jevnaker) Brgbn. I	[Jv.]		Jevnaker	Opl.
Randsverk	(Tessanden) Dovrb.I b	Lhm.		Vågå	Opl.
Randøyane	Oslo—Bergen	Kr. S.	500	Randesund	V-Agd.
Rangøy*	(Ljøsøy) Kr.sund	[Kr N.]		Kornstad	Møre
Ranheim	Levgrbn. *Tr.hiem - Hell*	Thj.	500	Strinda	S-Tr.l.
Ranvik i Romsdal	Romsd. N.N. (Nrd.R)	Mld.	500	Nesset	Møre
Raskeila	(Porsng.vik) V.-Finnm.II	Hon.		Kjelvik	Finnm.
Rasteby	Senja-Tromsø N.	Trs	500	Lyngen	Troms
Rasta	Rørosbanen I	El.	500	Stor-Elvedal	Hedm.
Rasvåg	Flekkefjord /Jærbn /	Fij.	500	Hidra	V-Agd.
Raudeberg Po.	Fjordane	Bg.	500	Nord-Vågsøy	S. o. Fj.
Raufoss Po.	Gjøvikbanen	Gvk.	500	Vestre Toten	Opl.
Rauland Po.	Bandak II	Sk.	500	Ranland	Telem.
Rauland i Fitjar*	(Fitjar) Sunnhordl.	[Bg.]		Fitjar	Hordl.
Rausand	Nordmør S.	Kr. N.	500	Nesset	Møre
Rausandaksla*	(Ytteren) M.-Helgeland	[Mo.]		Rord-Rana	Nordl.
Rauvassbygda*	(Rauvassdalen) Mo	[Mo.]		Rord-Rana	Nordl.
Rauvatnet*	Mo	[Mo.]		Rord-Rana	Nordl.
Ravelseidet*	(Bakkeby) Senja-Tr.N	[Trs.]		Skjervøy	Troms
Ravnegjuv Po.	Bandak II	Sk.	500	Lårdal	Telem.
Ravik*	(Lekanger i Salten)	[Bo.]		Gildeskål	Nordl.
	Nord-Helgeland				
Ravnå [felt]	Mosjøen	Msj.	500	Vefsn.	Nordl.
Re*	(Breim) Fjordane	[Fø.]		Breim	S. o. Fj.
Rebnor	Bergen-Fedje	Bg.	3000	Austrheim	Hordl.
Redal*	(Vevring) Fjordane	[Bg.]		Vevring	S. o. Fj.

P R S U V Y L Ø Å

Navn	Utvekslingskontor	Post-distrikt	Ansivn. beløp inntil kroner	Beliggenhet: Herred	Beliggenhet: Fylke
Redalen	Gjøv.b.; Dovrebn. I	Gvk.	500	Biri	Opl.
Refsdalen	(Sannidal) Sørl.bn.N-K.	Kø.		Sannidal	Telem.
Refsvik	(Å i Lof.) Lofoten	Svo.		Mosknes	Nordl.
Reilstad	Stavanger	Stv.	500	Finnøy	Rogl.
Reimegrend	Bergensbanen II	Bg.		Voss	Hordl.
Reine	Lofoten	Svo.	500	Moskenes	Nordl.
Reinfjell*	(Dunderlandsdal.) Mo.	[Mo.]		Nord-Rana	Nordl.
Reingard*	(Beiarn) Salten	[Bo.]		Beiarn	Nordl.
Reinli	Valdresbanen	O.	500	Sør-Aurdal	Opl.
Reinstad	Senja-Tromsø [H.-K.]	Har.	500	Kvæfjord	Troms
Reinsvoll	Gjøvikbanen	Gvk.	500	Vestre Toten	Opl.
Reipå	Nord-Helgeland	Bo.	500	Meløy	Nordl.
Reitan i Klinga	Rørosbanen II	Ros.	500	Ålen	S-Tr.l.
Reitan	(Bangsund) Namsos	Ns.		Klinga	N-Tr.l.
Reitstøa	Rørosbanen II	Ros.	500	Singsås	S-Tr.l.
Rekdal	Sunnmør R.	Mld.	500	Vestnes	Møre
Rekefjord	Kr.sand-Bergen	Eg.	500	Sokndal	Rogl.
Reksteren	Bg.-St., *i. l.* (Midhrdl.)	Bg.	500	Tysnes	Hordl.
Rekvik	Senja-Tromsø [Kv.]	Trs.	500	Hillesøy	Troms
Rekevik i Nedenes	Arendal	Ard.		Tromsøy	A-Agd.
Reka*	(Ørvella) Notodden	[Not.]		Heddal	Telem.
Rena	(Rørosbanen I)		300	Åmot	Hedm.
Rendal, Øvre	Rørosbanen I	El.	500	Øvre Rendalen	Hedm.
Rennebu Po.	Dovrebanen II	Lhj.	500	Rennebu	S-Tr.l.
Rensvik	Kristiansund	Kr. N.	500	Bremsnes	Møre
Reppar[illegible]rd	(Altafjord) Nordland	Hf.	500	Kvalsund	Finnm.
Reppen	Voss; Indre Sogn	Bg.	500	Voss	Hordl.
Repvåg	Vest-Finnmark II	Hon.	500	Kjelvik	Finnm.
Revatal	Eidsfossbanen	Tb.	500	Våle	Vestf.
Revelsøy	Ofotfjord	Nvk.	500	Lødingen	Nordl.
Revika*	(Raudeberg) Fjordane	[Bg.]		Nord-Vågsøy	S o. Fj.
Revskard	Bergen-Manger	Bg.	500	Meland	Hordl.
Revsnes i Fosna	Trondhj.-Namsos	Thj.	500	Stoksund	S-Tr.l.
Revsneshagen	Uttrøndelag	Thj.	500	Stjørna	S-Tr.l.
[Revneshamn	Vest-Finnmark Sn.-G.	Hf.		Kvalsund	Finnm.
Riksfjord*	(Aukra) Romsd. R.	[Mld.]		Nord-Aukra	Møre
Rimøy*	(Fosnavåg) Sunnm. V.	[Åd.]		Herøy	Møre
Rindal i Nordmør Po.	Nordmør N.	Kr. N.	500	Rindal	Møre
Rindalsskogen	Trondhj.; Dovrebn. II	Kr. N.	500	Rindal	Møre
Rindarøy	Romsdal N. Fr.	Mld.	500	Nord-Aukra	Møre
Rindebakken	(Bandaksli) Bandak	Sk	500	Mo	Telem.
Ring	Dovrebanen I b	Hm.	500	Ringsaker	Hedm.
Ringebu Po.	Dovrebanen I b	Lhm.	500	Ringebu	Opl.
Ringelia	Valdresbanen	Jv.	500	Søre Land	Opl.
Ringen i Ådalen	Bergensbanen	Høf.	500	Ådal	Busk.
Ringsaker Po.	Dovrebanen I b	Hm.	500	Ringsaker	Hedm.
Ringsaker Åsmark	Dovrebanen I b	Hm.	500	Ringsaker	Hedm.
Pingstad	Vesterålen	Svo.	500	Bø	Nordl.
Ringsøy*	(Sørsmøla) Smøla	[Kr. N.]		Edøy	Møre
Ringøy	Hardanger	Bg.	500	Kinsarvik	Hordl.
Rinnan	Levangerbanen	Lev.	500	Frol	N-Tr.l.
Rinøy i Salten	Salten [N.]	Svo.	500	Lødingen	Nordl.
Risasjøen	Lindås-Masj. L.	Bg.	500	Lindås	Hordl.
Risdal i Nedenes	Oslo—Bergen	Ard.	500	Mykland	A-Agd.
Rise St. i Neden.	Åmlib., Brev.-Kr.sand	Ard	500	Øyestad	A-Agd.
Risfjord	Tanaruten	Var.	500	Gamvik	Finnm.
Rislå	(Birkeland) Lillesand	Lsd.		Birkenes	A-Agd.
Risnes	Masfjorden	Bg.	500	Masfjorden	Hordl.
Risnes i Fjotland*	(Netlandsneset) Fl.fjord	[Flj.]		Fjotland	V-Agd.
Rissa	Uttrøndel., Sjøpostk.3	Thj.	500	Rissa	S-Tr.l.
Risvik*	Honningsvåg (Laholm)	Hon.		Kjelvik	Finnm.
Risvær i Lofoten	Salten N., *Nordland*	Svo.	500	Vågan	Nordl.
Risvær i Namdalen	Namdalen Y. (L.)	Rvk.	500	Granvik	N-Tr.l.
Risør			3000		A-Agd.

Navn	Utvekslingskontor	Postdistrikt	Ansivn. beløp inntil kroner	Beliggenhet: Herred	Beliggenhet: Fylke
Risøyhamn	Senja-Tr. [H-A]	Har.	500	Bjørnskinn	Nordl.
Risøy i Helgeland	*Nordl.* Sør-Helgeland	Brø	500	Bindal	Nordl.
Rjukan	(Rjukanbanen)		3000	Tinn	Telem.
Roa [på Hadeland]	Gjøvikbn., Bergensbn.	Jv.	500	Lunner	Opl.
Roald	Ålesund	Åd.	500	Vigra	Møre
Roaldkvam	Ryfylke [Su.]	Stv	500	Suldal	Rogl.
Roaldsøy	Stavanger	Stv		Hetland	Rogl.
Roan Po.	Tr.hjem-Namsos	Thj.	500	Roan	S-Tr.l
Robjørgane*	(Faleide) Fjordane	[Nfj.]		Innvik	S. o. Fj.
Rodal i Helgeland*	**Brønnøysund**	[Brø.]		Brønnøy	Nordl.
Rodvelt	Egersund	Eg.		Eigersund	Rogl.
Rogla	Harstad	Har.		Trondenes	Troms
Rognaldsvåg	Fjordane (II)	Bg.	500	Kinn	S. o. Fj.
Rognan*	(Saltdal) Salten S.	[Bo.]		Saltdal	Nordl.
Rogne i Valdres	Valdresbanen	O.	500	Øystre Slidre	Opl.
Rognes	Rørosbanen II	Ros.	500	Støren	S-Tr.l.
Rokke*	Halden	Hal.		Berg	Østf.
Rokset	Kristiansund	Kr. N.	500	Kvernes	Møre
Roksvåg, Ytre*	(Nordvik i Nm.) Smøla	[Kr. N.]		Edøy	Møre
Rollag Po.	Numedalsbanen	Kb.	500	Rollag	Busk.
Rolset	Hyttbakk., *Tr.hjm.-Hell*	Thj.		Selbu	S-Tr.l.
Rolvsøy	Vest-Finnmark I	Hf.	500	Måsøy	Finnm.
Rolvsøyhamn	Vest-Finnmark Sn.-G.	Hf	500	Måsøy	Finnm.
Romarheim	Indre Nordhordland O.	Bg.	500	Hosanger	Hordl.
Rombak	(Narvik); Ofotfjord.	Nvk.	500	Ankenes	Nordl.
Romedal	*Rørosbn. I.*; Dovreb. I	Hm.	500	Romedal	Hedm.
Romfo	Nordmør S.; Dovreb.II	Kr. N.	500	Sunndal	Møre
Rommetveit	**(Brg.Stv., *i. l.*) *Stord***	Stord.	500	Stord	Hordl
Romnes i Holla	Ulefoss og Nordsjø	Ul.		Holla	Telem.
Romsdalshorn	Raumabanen	Mld.	500	Grytten	Møre
Romsviken	Kristiansand	Kr. S.		Søgne	V-Agd.
Rong	(Blomvåg) Bg.-Øygrd.	Bg.		Herdla	Hordl.
Rongevær	Bergen-Fedje	Bg.	500	Austrheim	Hordl.
Ronglan	Levangerbanen	Lev.	500	Skogn	N-Tr.l
Rosendal Po.	Hard. [Sunnhordl.]	Bg.	500	Kvinnherad	Hordl.
Rosseland i Åseral*	(Åseral) Mandal	Man.		Åseral	V-Agd.
Rossfjord Po.	Senja-Tr. [I.]. [M.]	Trs.	500	Lenvik	Troms
Rossland	Bergen	Bg.	500	Herdla	Hordl.
Rostadalen	(Øvergård) Sj.-Tr.ø[I]	Trs.		Overbygd	Troms
Rostøy	Bergen—Fitjar	Bg.	500	Austevoll	Hordl.
Rosvoll	Smøla	Kr. N	500	Edøy	Møre
Rosøy	(Tjøtta) M.-Helgel.	Ssj.		Tjøtta	Nordl.
Roterud*	Lillehammer	[Lhm.]		Fåberg	Opl.
Rotsund Po.	Senja—Tromsø N.	Trs.	500	Skjervøy	Troms
Rotsundelv	Senja—Tromsø N.	Trs.	500	Skjervøy	Troms
Rott	Stavanger	Stv.	500	Håland	Rogl.
Rovde	Sunnmør S. II	Åd.	500	Rovde	Møre
Roverud Po.	Solørbanen	Kvg.	500	Brandval	Hedm.
Rua i Jondalen*	Kongsberg	[Kb.]		Gransherad	Telem.
Rubbestadneset Po.	Sunnhordland	Hgs.	500	Bremnes	Hordl.
Rud*	(Kolbu) Gjøvikbn.	[Gvk.]		Kolbu	Opl.
Rudi	(Kollstad) Valdresbn.	O.		Øystre Slidre	Opl.
Rudsbygd	Dovrebanen I b	Lhm.	500	Fåberg	Opl.
Rudshøgda	Dovrebanen I b	Hm.	500	Ringsaker	Hedm.
Rudstad	Rørosbanen I	El.	500	Elverum	Hedm.
Rugsund	Fjordane	Bg.	500	Davik	S. o. Fj.
Rugsundøy	(Rugsund) Fjordane	Åd.		Davik	S. o. Fj.
Runde i Sunnmør	Sunnmør S. III	Lhm.	500	Herøy	Møre
Runningen	(Bøverdalen) Dovrb.Ib	Eg.		Lom	Opl.
Rusdal	(Hovsherad) Jærbn.	Not.		Lund	Rogl.
Rusgrenden i Hovin	(Hovin Tel.) Rjukanb.	At.		Hovin	Telem.
Russeluft	Altafjord	Hf.	500	Alta	Finnm.
Russenes	Vest-Finnmark II		500	Kistrand	Finnm.

Navn	Utvekslingskontor	Post-distrikt	Ansivn. beløp inntil kroner	Beliggenhet: Herred	Beliggenhet: Fylke
Russevåg	Senj.-Tromsø [I]	Trs.	500	Sørreisa	Troms.
Russhaugen	Ofotfjord	Nvk.	500	Lødingen	Nordl.
Russli*	(Vågåmo) Dovreb. I b	[Lhm.]		Vågå	Opl.
Russånes i Salt.	Salten S.	Bo.	500	Saltdal	Nordl.
Rust i Etnedal*	(Bruflat) Valdresbn.	[O.]		Etnedal	Opl.
Rustad i Hurdal	(Hurdal) Dovrebn. I a	Ei.		Hurdal	Akh.
Rustefjelma*	(Bonakas) Tanaruten	[Vad.]		Tana	Finnm.
Rustene Pa.	Sunnmør S. I	Åd.	500	Ørsta	Møre
Rutledal	(Sygnefest) Sogn	[Bg.]		Gulen	S. o. Fj.
Rygg	Fjordane	Nfj.	500	Gloppen	S. o. Fj.
Rygge	Sydbanen, v. l.	Ms.	500	Rygga	Østf.
Ryggefjord*	(Måsøy) Vest-Finnm.	[Hf.]		Måsøy	Finnm.
Rygi	(Notodden) Sørl.banen	Not.	500	Heddal	Telem.
Rykene	Trimstad, Brev.-Kr.s.	Gr.	500	Øyestad	A-Agd.
Rylandspollen	Fjordane (II)	Bg.	500	Bremanger	S. o. Fj.
Ryssfjøra	Fjordane	Nfj.	500	Gloppen	S. o. Fj.
Rysstad Po.	Setesdalsbanen	Kr. S.	500	Hyllestad	A-Agd.
Ræke	Stavanger	Stv.	500	Håland	Rogl.
Rælingen Po.	Lillestrøm	Lst.	500	Fet	Akh.
Rænna i Ådalen	(Ringen, Ådl.) Rfj.bn.	Høf.		Ådalen	Busk.
Rødberg* jb.	(Noreanlegg.) um.bn.	[Kb.]		Nore	Busk.
Rødbergshamn	Senja-Tromsø [I]	Trs.	500	Lenvik	Troms
Rød i Romsdal	Rmsd. N. N. (Ndm.R.)	Mld.	500	Nese	Møre
Rødal	(Julshamn) Nordm.R.	Mld.		Hustad	Møre
Rødenes	Sydbanen, ø. l.	My.	500	Rødenes	Østf.
Rødhamar	Levgrbn.; Namsos	Stn.	500	Namdalseid	N-Tr.l.
Rødland	Masfjorden	Bg.	500	Lindås	Hordl.
Rødland i Spind*	(Spind) Farsund	[Far.]		Spind	V-Agd.
Rødsand i Senja	Senja-Tromsø [Y.]	Trs.	500	Torsken	Troms
Rødseidet	Namdalen V. (L.)	Rvk.	500	Gravvik	N-Tr.l.
Rødtangen	Dramn.; Holmestr.	Dr.	500	Hurum	Busk.
Rødven	Romsd. N.N. (Nrd.R.)	Mld.	500	Veøy	Møre
Rødøy	Nord-Helgeland	Bo.	500	Rødøy	Nordl.
Røffen*	(Røvassdalen) Mo	[Mo]		Nord-Rana	Nordl.
Røirhus	(Sunnylven) Sunnm.N.	Åd.		Sunnylven	Møre
Røkeneshamn	Harstad—Sjøveien	Har.	500	Lavangen	Troms
Røksund [Røyksund]	Haugesund	Hgs.	500	Avaldsnes	Rogl.
Røldal Po.	*Ryfylke* [Su]) (Hard.)	Stv.	500	Røldal	Hordl.
Rømskog	Hølandsbanen	O.	500	Rømskog	Østf.
Rømskog, Nordre		O.	500	Rømskog	Østf.
Røn	Valdresbanen	O.	500	Vestre Slidre	Opl.
Rønnevik	Ryfylke (Sa)	Stv.	500	Imsland	Rogl.
Røra	Levangerbanen	Trh.	500	Røra	N-Tr.l.
Rørholt	Sørl.b. D-B;Brev.-Kr.s	Bvk.	500	Bamle	Telem.
Røros			3000		S-Tr.l.
Rørstad*	(Tårnvik) Salten (F)	[Bo.]		Sørfold	Nordl.
Rørvik	(Namdalen, Nordl.)		10000	Vikna	N-Tr.l.
Rørvik i Feda*	(Feda) Flekkefjord	[Ffj.]		Feda	V-Agd.
Rørvik i Vågan*	(Henningsv.) Lofoten	[Svo.]		Vågan	Nordl.
Rørøy i Helgeland	Sør-Helgeland	Brø,	500	Vega	Nordl.
Røssholmen	(Gammelgård) Snj.-Tr.	Trs.		Hillesøy	Troms
Røssnes i Salten	Salten [B.]	Bo.	500	Gildeskål	Nordl.
Røst **-radio-**	Lofoten	Svo.	500	Røst	Nordl.
Røssøyvågen	(Aukra) Nordmør R.	Mld.		Nord-Aukra	Møre
Røstlandet	Lofoten	Svo.	500	Røst	Nordl.
Røsvik i Salten	Salten [F.]	Bo.	500	Sørfold	Nordl.
Rønes i Steigen	(Våg) Salten [N]	Bo.		Steigen	Nordl.
Røvassdalen [Mo]	Mo	Mo.	500	Nord-Rana	Nordl.
Røvær	Haugesund	Hgs.	500	Skåre	Rogl.
Røyken	Drammensbanen	Dr.	500	Røyken	Busk.
Røykenvik	Gjøvikbanen	Jv.	500	Brandbu	Opl.
Røyknes	Setesdasbanen	Kr. S.	500	Hægeland	V-Agd.
Røyneberg	Stavanger	Stv.	500	Håland	Rogl.
Røyrvik i Hardanger	Hardanger	Bg.	500	Strandebarm	Hordl.

Navn	Utvekslingskontor	Post-distrikt	Ansivn. beløp inntil kroner	Beliggenhet: Herred	Beliggenhet: Fylke
Røysa i Suløy*	(Hareid) Sunnmør R.	[Åd.]		Hareid	Møre
Røysing	Steinkjer	Stn.	500	Ogndal	N-Tr.l.
Røytvik	Mid-Helgeland	Ssj.	500	Lurøy	Nordl.
Rådal	Osbanen	Bg.	500	Fana	Hordl.
Råde	Sydbanen, v. l.	Frs.	500	Råde	Østf.
Råel	Tunsberg	Tb.		Sem	Vestf.
Råkvåg	Uttrøndelag	Thj.	500	Stjørna	S-Tr.l.
Råna	Ofotfjord	Nvk.	500	Ballangen	Nordl.
Rånåsfoss	Oslo-Charl.bg. *underv.*	O.	500	Blaker	Akh.
Råsholm	(Lavik) Sogn	Bg.		Lavik	S. o. Fj.
Råstad	Jarlsbergbanen	Sfj.	500	Sandeherad	Vestf.
Saga [Sagi]	(Skjold) Ryfylke	Stv.		Skjold	Rogl.
Saga i Samnanger	(Solbjørg) Midhordl.	Bg.		Samnanger	Hordl.
Sagbergfoss*	(Buvika) Trondhjem	[Thj.]		Buvik	S-Tr.l.
Sagesund	Tvedestr. *Brev.-Krs.*	Tv.	500	Dyvåg	A-Agd.
Sagfjord i Sørfold*	(Tårnvik) Salten F.	[Bo.]		Sørfold	Nordl.
Sagfjorden iHamarøy*	(Hamarøy) Salten N.	[Bo.]		Hamarøy	Nordl.
Sagfoss	Drammensbanen	Dr.	500	Røyken	Busk.
Saggrenda*	(Meheia) Sørlands.bn.	[Kb.]		Øvre Sandsvær	Busk.
Sagstua Po.	Oslo-Charl.bg. *underv.*	Kvg.	500	Nord-Odal	Hedm.
Sagvåg i Sunnhordl.	Sunnhordl.: *Natrut en*	Bg.	500	Stord	Hordl.
Sakshaug Po. [Inderøy]	Levangerbanen	Thj.	500	Inderøy	N-Tr.l.
Saksumsdalen	(Vingrum) Lillehammer	Lhm.		Fåberg	Opl.
Salangsdalen	Harstad-Sjøveien	Har.	500	Bardu	Troms
Salangsverket	Harstad—Sjøveien	Har.	500	Salangen	Troms
Salbu	(Sørbøvåg) Fjordane	Bg.		Hyllestad	S. o. Fj.
Salhus Po.	IndreNordhl. O.(ogL.)	Bg.	500	Hamre	Hordl.
Salsbruket Po.	Namdalen F.	Ns.	500	Kolvereid	N-Tr.l.
Salsnes	Namdalen F.	Ns.	500	Fosna	N-Tr.l.
Saltdal Po.	Salten S.	Bo.	500	Saltdal	Nordl.
Salthella	Berg.-Stavgr., *y. l.*	Bg.	500	Austevoll	Hordl.
Saltre	Ålesund	Åd.	500	Hjørundfjord	Møre
Saltrød	Brevik—Kr.sand	Ard.	500	Stokken	A-Agd.
Salttjern*	(Ekkerøy) Vadsø	[Vad.]		Nord-Varanger	Finnm.
Saltvikhamn	Trondhjem utgående	Thj.	500	Mosvik	N-Tr.l.
Samnøy	Midhordland	Bg.	500	Fusa	Hordl.
Samuelsberg	Senja-Tromsø N.	Trs.	500	Lyngen	Troms
Samvirkegården	(Degernes) Sydbn. ø.l.	Sb.		Degernes	Østf.
Sand Po. [i Ryf.]	Ryfylke (Su)	Stv.	500	Sand	Rogl.
Sandal i Jølster	Fjordane	Fø.	500	Jølster	S. o. Fj.
Sandane Po.	Fjordane	Nfj.	500	Gloppen	S. o. Fj.
Sandane i Gaular	(Sande i Sfj.)Fjordane	[Fø.]		Gaular	S. o. Fj.
Sandanger	(Kotavåg) Ryfylke F.	Stv.		Fister	Rogl.
Sandbakken	(Selnes) Senja-Tr. Ba.	Trs.		Tromsøysund	Troms
Sandebygda	Masfjorden	Bg.	500	Gulen	S. o. Fj.
Sande i Vestfold	Jarlsbergbanen	Dr.	500	Sande	Vestf.
Sande i Sunnfjord	Fjordane	Fø.	500	Gaular	S. o. Fj.
Sandefjord	*Ryfylke* (Sa) (Sunnh.)	Stv.	3000		Vestf.
Sandeid	Oslo-Charl.bg. *underv.*	Kvg.	500	Sandeid	Rogl
Sander	(Brandval) Solørbn.	Kvg.	500	Sør-Odal	Hedm.
Sander	(Kjelsås) Gjøvikbanen	[O.]		Brandval	Hedm.
Sandermosen*	Aurdal	Aul.		Aker	Akh.
Sanderstølen Høifj.-hotel	Sarpsborg	[Sb.]		Nord-Aurdal	Opl.
Sandesund*	(Oslo-Bg.), Stv.-B. *natr*	Hgs.		Tune	Østf.
Sandhåland	Salten S.	Bo.	500	Skudenes	Rogl.
Sandkollen	Hmrfst.-Skjervøy	Hf.	500	Skjerstad	Nordl.
Sandland	(Nordli) Namsos	Ns.	500	Loppa	Finnm.
Sandmoen*	(Jærbanen)			Nordli	N-Tr.l.
Sandnes	Nordsjø., Skien	Ul.	3000		Rogl.
Sandnesgrend	(Framnes) Salten B.	[Bo.]	500	Holla	Telem.
Sandnes i Gildeskål*				Gildeskål	Nordl.

S U V Y Ø Å

Navn	Utvekslingskontor	distrikt	beløp inntil kroner	Beliggenhet: Herred	Fylke
Sandnes i Seljord* ..	(Seljord, y.) Bandak	[Sk.]		Seljord	Telem.
Sandnes i Varanger	Kirkenes	Vad.		Sør-Varanger	Finnm.
Sandnessjøen	(M.Helgel., *Nordland)*		1000	Stamnes	Nordl.
Sandset i Vesterålen	Vesterålen	Svo.	500	Øksnes	Nordl.
Sandshamn	Sunnmør S. II	Åd.	500	Sande	Møre
Sandsletta*	(Laukvik i Lof.) Lofoten	[Svo.]		Gimsøy	Nordl.
Sandstad	Uttrøndelag	Thj.	500	Sandstad	S-Tr.l.
Sandstrand	Senja-Tr. [H.-O.]	Har.	500	Skåneland	Troms
Sandsundvær [jan.-mrs.]	Mid-Helgeland	Ssj.	500	Herøy	Nordl.
Sandsøy i Senja.	Senja-Tr. [Y.], [H.-A]	Har.	500	Bjarkøy	Troms
Sandtorg	Senja.-Tromsø [H.-O.]	Har.	500	Trondenes	Troms
Sandum meieri	(Kløfta) Dovrebn. I a	O.		Ullensaker	Akh.
Sandvad	Tvedestrand	Tv.		Holt	A-Agd.
Sandve	(Oslo-Bg.), Stv.-B. *natt.*	Hgs.	500	Skudenes	Rogl.
Sandven	Odda	Od.		Odda	Hordl.
Sandvik i Gildeskål*	(Alsvik) Salten B.	[Bo.]		Gildeskål	Nordl.
Sandvika	(Oslo, Drammensbn.)		3000	Bærum	Akh.
Sandvika i Herad*	(Briseid) Farsund	Far.]		Herad	V-Agd.
Sandviknes*	*(Årsheim)* Fjordane	[Bg.]		Selje	S. o. Fj
Sandviksberget	Trondhjem-Namsos	Thj.	500		S-Tr.l.
Sandvikvær	Vest-Finnmark I	Hf.	500	Måsøy	Finnm.
Sandvoll i Sunnhdl.	Sunnhordland	Bg.	500	Skånevik	Hordl.
Sandvollan	Levangerbanen	Thj.	500	Sparbu	N-Tr.l.
Sandvær i Helgeland	Mid-Helgeland	Ssj.	500	Herøy	Nordl.
Sandvåg	Sør-Helgeland	Brø.	500	Vik	Nordl.
Sandøra i Lyngen *	(Horsnes) Senja-Tr. N.	[Trs.]		Lyngen	Troms
Sandøy [i Romsdal]	Sunnmør N. Fr.	Mld.	500	Sandøy	Møre
Sandøy i Nordm.*	(Kårvåg) Kr.sund N.	[Kr. N.]		Kornstad	Møre
Sandøya, Vestre	Brevik – Kr.sand	Tv.	500	Dyvåg	A-Agd.
Sandøybotn*	(Skarvfj.) Vest-Finm.	Hf.		Sørøysund	Finnm.
Sandøyra	Senja-Tromsø [Ba.]	Trs.	500	Balsfjord	Troms
Sandøystrand	Brevik	Bvk.	500	Eidanger	Telem.
Sandå i Nedenes	Åmlibanen	Ard.	500	Åmli	A-Agd.
Sannidal	Sørlb.N-K; Brev.-Kr.s	Kø.	500	Sannidal	Telem.
Sarnes *	Honningsvåg	[Hon.]		Kjelvik	Finnm.
Sarpsborg			3000		Østf.
Sarpsborg S., underpostk			3000		Østf.
Sauar	(Ørvella) Rjukanbn.	Not.		Heddal	Telem.
Sauda	Ryfylke (Su)	Stv.	500	Sauda	Rogl.
Saudasjøen	Ryfylke (Su)	Stv.	500	Sauda	Rogl.
Sauesund*	(Kumle) Fjordane	[Bg.]		Askvoll	S. o. Fj
Sauland	(Notodden)Sørlandsbn	Not.	500		Telem.
Saura	Mid-Helgeland	Ssj.	500	Nesna	Nordl.
Sausvatn	Sør-Helgeland	Brø.	500	Velfjord	Nordl.
Sauøy	Uttrøndelag	Thj.	500	Nord-Frøya	S-Tr.l.
Segalstad Bru Po.	Dovrebanen I b	Lhm.	500	Østre Gausdal	Opl.
Segelstein	Salten [F.]	Bo.	500	Nordfold	Nordl.
Seierstad	Namdalen F.	Ns.	500	Fosnes	N-Tr.l.
Seida*	(Øvre-Tana) Aust-Fm.	[Vad.]		Tana	Finnm.
Seim	Bergen-Seim	Bg.	500	Alversund	Hordl.
Seimsdal	Sogn (Indre Sogn)	Bg.	500	Årdal	S. o. Fj.
Seimsfoss	Hardanger, (Sunnh.)	Bg.	500	Kvinnherad	Hordl.
Seivåg*	(Straum.i Bod.)Salt.S.	[Bo.]		Bodin	Nordl.
Sekken	Romsdal R.	Mld.	500	Veøy	Møre
Sekkingstad	(Algrøy) Berg.-Øyg.	Bg.		Fjell	Hordl.
Sel	Dovrebanen I b	Lhm.	500	Sel	Opl.
Seland i Grindheim*;	(Byremo) Oslo-Berg.	[Man.]		Grindheim	V-Agd.
Seland i Gyland*	(Kvinlog) Flekkefjrd	[Ffj.]		Gyland	V-Agd.
Selbekken	Uttrøndelag	Thj.	500	Lensvik	S-Tr.l.
Selbu	*Trondhjem-Hell*	Thj.	500	Selbu	S-Tr.l.
Selbustrand	Levangerbanen	Thj.	500	Selbu	S-Tr.l.
Selje Po.	Fjordane	Bg.	500	Selje	S. o. Fj.
Seljelvnes	Senja-Tromsø (Ba)	Trs.	500	Balsfjord	Troms
Seljeset*	(Skarde) Hardanger	[Åd.]		Herøy	Møre
Seljestad	(Larsnes) Sunnm. S.	[Od.]		Odda	Hordl.

Navn	Utvekslingskontor	distrikt	Beløp inntil kroner	Beliggenhet: Herred	Beliggenhet: Fylke
Seljord Po.	Sørlandsbanen N-K	Sk.	500	Seljord	Telem.
Seljord, Ytre	Sørlandsbanen N-K	Sk.	500	Seljord	Telem.
Sellebakk	Fredrikstad	Frs.	500	Borge	Østf.
Seljås i Nedenes	Åmlibanen	Ard.	500	Amli	A-Agd.
Selliset	Namdalen V. (L.)	Rvk.	500	Gravvik	N-Tr.l.
Selnes [i Balsfjord]	Senjen-Tromsø (Ba)	Trs.	500	Balsfjord	Troms
Selnes i Helgeland*	(Røytvik) M. Helgeld.	Ssj.		Lurøy	Nordl.
Selsbakk Stasjon Po.	Trondhj. (Dovreb.ll b)	Thj.	500	Strinda	S-Tr.l.
Selseng*	(Sogndal) Sogn	[Bg.]		Sogndal	S. o. Fj.
Selsøyvik	Nrd.-Helgel. *Nordland*	Bo.	500	Rødøy	Nordl.
Seltum*	(Ljøsne) Sogn;Valdrb.	[Bg.]		Lærdal	S. o. Fj.
Selva	Uttrøndelag	Thj.		Agdenes	S-Tr.l.
Selvær	Mid-Helgeland	Ssj.	500	Træna	Nordl.
Seløy i Helgeland	Mid-Helgeland	Ssj.	500	Herøy	Nordl.
Sem Po. (); ()	Jarlsbergbanen	Tb.	500	Sem	Vestf.
Senjehopen	Senja-Tromsø [Y.]	Trs.	500	Berg	Troms
Setskog	Hølandsbanen	O.	500	Setskog	Akh.
Setskog, Nordre*	(Setskog) Hølandsbn.	[O.]		Setskog	Akh.
Setså*	(Saltdal) Salten S.	[Bo.]		Saltdal	Nordl.
Setta	Hølandsbanen	O.	500	Setskog	Akh.
Sevle	Numedalsbanen	Kb.	500	Nore	Busk.
Sibirien	(Snåsa) Levangerban.	Stn.]		Grong	N-Tr.l.
Sifjord i Senja	Senja—Tromsø [Y]	Trs.	500	Torsken	Troms
Sigerfjord	Vesterålen	Svo.	500	Sortland	Nordl.
Sikkilsdalen	(Kampesæter) Dvrb.lb	Lhm.		Nodr-Fron	Opl.
Silda*	(Raudeberg) Fjordane	[Bg.]		Selje	S. o. Fj.
Sildkoven	Sør-Helgeland	Brø.	500	Velfjord	Nordl.
Sildpollen i Eidsfjrd.*	(Eidsfjord) Vesterålen	[Svo.]		Hadsel	Nordl.
Sildpolnes* [-Svolvær]	Svolvær	[Svo.]		Vågan	Nordl.
Sildvik	(Narvik); Ofotfjord.	Nvk.	500	Ankenes	**Nordl.**
Siljan	Skien	Sk.	500	Siljan	Telem.
Simadalen	Eidfjord) Hardanger	Bg.		Eidfjord	Hordl.
Simavik	(Futrikelv) Sj.-Tr. [Kv]	Trs.		Tromsøysund	Troms
Simavåg*	(Skjervøy) Senja-Tr. N	[Trs.]		Skjervøy	Troms
Simonstad	Åmlibanen	Ard.	500	Åmli	A-Agd.
Simostranda	Randsfjordbanen	Dr.	500	Modum	Busk.
Sindre	Fjordane	Nfj.	500	Innvik	S. o. Fj.
Singsås	Rørosbanen II	Ros.	500	Singsås	S-Tr.l.
Singusdal	(Drangedal) **Kragerø**	Kø.		Drangedal	Telem.
Sirdal, Øvre	Jærbanen	Ffj.	500	Øvre Sirdal	V-Agd.
Sirevåg, Litle*	(Ogna) **Jærbanen**	[Stv.]		Ogna	Rogl.
Sirevåg, Store	Jærbanen	Stv.	500	Ogna	Rogl.
Sirma	Aust-Finnm., Vadsø	Vad.	500	Polmak	Finnm.
Sirnes	Jærbanen	Ffj.	500	Bakke	V-Agd.
Sistranda	***Uttrøndel.***, Nordm. F.	Thj.	500	Nord-Frøya	S-Tr.l.
Sivertsgard*	(Hattfjelldal) Mosjøen	[Msj.]		Hattfjelldal	Nordl.
Sjernarøy	Ryfylke	Stv.	500	Sjernarøy	Rogl.
Sjoa	Dovrebanen I b	Lhm.	500	Nord-Frøya	Opl.
Sjona [Myklebustad*	Mid-Helgeland	Ssj.	500	Nesna	Nordl.
Sjursnes	Senja-Tromsø (Kj.)	Trs.	500	Sørfjord	Troms
Sjøholt	Sunnmør N., Ålesund	Åd.	500	Ørskog	Møre
Sjølisand	Rena	Ra.	500	Ytre Rendal	Hedm.
Sjølstad	Namdalen F.	Ns.	500	Foldereid	N-Tr.l.
Sjønstå	Salten S.	Bo.	500	Fauske	Nordl.
Sjøtun	Senja-Tromsø (Kv.)	Trs.	500	Hillesøy	Troms
Sjøveien Po.	Harstad-Sjøveien	Har.	500	Salangen	Troms
Sjåjord	(Frøskeland) Vesterål	Svo...		Hadsel	Nordl.
Skadberg*	(Eigerøy, no) Egersund	[Eg.[		Eigersund	Rogl.
Skadsenden	(Kirkenær) Solørbn.	Kvg.		Grue	Hedm.
Skaftå	Indre Nordhordland S	Bg.	500	Bruvik	Hordl.
Skaga i Helgeland	Mid-Helgeland	Ssj.	500	Nordvik	Nordl.
Skage i Namdalen	Namsos	Ns.	500	Overhalla	N-Tr.l.
Skagstad	Salten N.	Bo.	500	Steigen	Nordl.
Skaiå*	(Iveland) Setesd.bn	[Kr. S.]		Iveland	A-Agd.

U V Y Æ Ø Å

Navn	Utvekslingskontor	distrikt	beløp innt. kroner	Beliggenhet: Herred	Beliggenhet: Fylke
Skaland	Senja-Tromsø [Y.]	Trs.	500	Berg	Troms
Skalbukilen	**Solørbanen**	Kvg.	500	Åsnes	Hedm.
Skallelv	Vadsø (Aust-Finnmark	Vad.	500	Nord-Varanger	Finnm.
Skammestein	Valdresbanen	O.	500	Øystre Slidre	Opl.
Skansen*	Trondhjem	[Thj.]		Trondhjem	S-Tr.l.
Skarberget	Salten N.	Bo.	500	Tysfjorden	Nordl.
Skard i Misvær*	(Misvær) Salten S.	[Bo.]		Skjerstad	Nordl.
Skarde	Hardanger	Od.	500	Odda	Hordl.
Skaret*	(Løksletta) Snj.-Tr. N.	[Trs.]		Skjervøy	Troms
Skarmok	(Jøvik) Senj.-Tr. (Kj.)	Trs.		Sørfjord	Troms
Skarmunken	Senja-Tromsø [Kj.]	Trs.	500	Sørfjord	Troms
Skarnes Po.	Oslo-Charlott.b. *under v*	Kvg.	500	Sør-Odal	Hedm.
Skarsfjord	Senja-Tromsø [Bu]	Trs.	500	Tromsøysund	Troms
Skarstad	**(Revelsøy) Ofotfjord.**	Nvk.		Lødingen	Nordl.
Skarsvåg i Finnmark	Vest-Finnmark I	Hon.	500	Kjelvik	Finnm.
Skartveit	**Ryfylke (F.)**	Stv.	500	Fister	Rogl.
Skarvholmen [Skarvfj.	Vest-Finnmark Sn.-G	Hf.	500	Sørøysund	Finnm.
Skarvøy*	**(Herdla) Bergen**	[Bg.]		Herdla	Bg.
Skatestraumen	Fjordane	Bg.	500	Davik	S. o. Fj
Skatval	**Levangerbanen**	Thj.	500	Skatval	N-Tr.l.
Skatvik i Senja	Senja-Tromsø [I]	Har.	500	Tranøy	Troms
Skaugdalen	(Rissa) Uttrøndelag	Thj.		Rissa	S-Tr.l.
Skavnakk	**Hmrfst.-Skjervøy**	Hf.	500	Loppa	Finnm.
Skedsmo* (Leirsund)	(Leirsnd.) Dovrebn.I a	[O.]		Skedsmo	Akh.
Skei i Jølster*	(Helgheim) Fjordane	[Fø.]		Jølster	S. o. Fj.
Skei i Nordmør Po.	**Nrdm.N., Dvrb.II,Thj.**	Kr. N.	500	Surnadal	Møre
Skeie i Etken*	(Eiken) Oslo-Bergen	[Far.]		Eiker	V-Agd.
Skeievoll	(Dovre) Dovrebn. I b	Lhm.		Dovre	Opl.
Skeivstad*	(Nesna) N. Helgeland	[Ssj.]		Nesna	Nordl.
Ski	(Sydbanen, v. l.)		3000	Kråkstad	Akh.
Skibbåtsvær [-radio]	Mid-Helgeland	Ssj.	500	Nerøy	Nordl.
Skibotn	Senja-Tromsø N.	Trs.	500	Lyngen	Troms
Skien			3000		Telem.
Skien-Gimsøy (under-postk.)					
Skifjord	Fjordane	Bg.	500	Hyllestad	S. o. Fj.
Skiftun	**Ryfylke**	Stv.	500	Hjelmeland	Rogl.
Skilbrei	Fjordane	Fø.	500	Gaular	S. o. Fj.
Skillebotn	Sør-Helgeland	Brø.	500	Brønnøy	Nordl.
Skillefjord	Altafjord	Hf.	500	Talvik	Finnm.
Skinlo*	(Breim) Fjordane	Bg.		Breim	S. o. Fj.
Skinnervik*	(Eina) Gjøvikbn.	Gvk.		Eina	Opl.
Skippernes	Vest-Finnmark Sn.-G	Hf.	500	Sørøysund	Finnm.
Skiptvet	**Sydbanen, ø. l.**	O.	500	Skiptvet	Østf.
Skitenelv	Senja-Tromsø (Kj.)	Trs.	500	Tromsøysund	Troms
Skivenes	(Sørbøvåg) Fjordane	Bg.		Hyllestad	S. o. Fj.
Skjeberg	**Sydbanen, v. l.**	Sb.	500	Skjeberg	Østf.
Skjeggedal	(Ramse) Åmlibanen	Ard.		Åmli	A-Agd.
Skjekkeland	Flekkefjord (Jærbn.)	Ffj.	500	Kvinesdal	V-Agd.
Skjeljanger	Bergen	Bg.	500	Herdla	Nordl.
Skjellesvik	**(Skarberg) Salten N.**	Bo.		Tysfjord	Nordl.
Skjellmoen*	(Hattfjelldal) Mosjøen	[Msj.]		Hattfjelldal	Nordl.
Skjelstad i Bodin*	Bodø	[Bo.]		Bodin	Nordl.
Skjelstadmarka	(Hegra) Meråkerbn.	Thj.		Hegra	N-Tr.l.
Skjelsvik	Sørlb. D-B;Brev.-Kr.s	Pg.	500	Eidanger	Telem.
Skjelsviksjøen	Sør-Helgeland	Brø.	500	Bindal	Nordl.
Skjelvik*	(Gildeskål) Salten [B]	[Bo.]		Gildeskål	Nordl.
Skjerjehamn	Fjord., Sogn (Bergen)	Bg.	500	Gule n	S. o. Fj.
Skjern	(By) Trondhj.-Namsos	Thj.		Å	S-Tr.l.
Skjerstad	Salten S.	Bo.	500	Skjerstad	Nordl.
Skjerset	**(Storlandet) Kr.s. N.**	Kr. N.		Gjemnes	Møre
Skjerungrud*	(Trøgstad) Sydbn. ø.l.	[O.]		Trøgstad	Østf.
Skjervøy	*Nordl.*, Senj.-Tr.ø [N.]	Trs.	500	Skjervøy	Troms
Skjold Po. [i Ryfylke]	(Ryfylke) Haugesund	Hgs.	500	Skjold	Rogl.

Navn	Utvekslingskontor	Post-distrikt	Årlig Salg for inntil kroner	Beliggenhet: Herred	Beliggenhet: Fylke
Skjoldehamn	Vesterålen	Har.	500	Bjørnskinn	Nordl.
Skjolden Po.	Sogn (Indre Sogn)	Bg.	500	Luster	S. o. Fj.
Skjoldestraumen	(Rytylke) Haugesund	Hgs.	500	Skjold	Rogl.
Skjomnes	Narvik; Ofotfjord	Nar.	500	Ankenes	Nordl.
Skjæggerød	(Ramnes) Eidsfossbn.			Ramnes	Vestf.
Skjækerfossen	Verdal	Ver.	500	Verdal	N-Tr.l.
Skjælsbo	Fredrikstad	Frs.		Hvaler	Østf.
Skjærberget	Elverum	El.	500	Trysil	Hedm.
Skjæret	(Høydal) Sunnmør S.	Vol.		Volda	Møre
Skjærhollen [i Kirkeøy]	Fredrikstad	Frs.	500	Hvaler	Østf.
Skjærsvik	Sunnhordland	Bg.	500	Etne	Hordl.
Skjærvær*	[Vikna,] Namdal V.	[Rvk.]		Vikna	N-Tr.l.
Skjærvær	(Hysværøyan) S.-Hlg.	Brø.		Vega	Nordl.
Skjørsand	Midhordland	Bg.	500	Fusa	Hordl.
Skjøtningberg	Vest-Finnmark II	Hf.	500	Lebesby	Finnm.
Skjåholmen	Altafjord	Hf.	500	Kvalsund	Finnm.
Skjåk Po.	Dovrebanen I b	Lhm.	500	Skjåk	Opl.
Skjånes i Finnmark	Tanaruten	Var.	500	Gannvik	Finnm.
Skjåstad	Drammensbanen	Dr.		Lier	Busk.
Skjåstaddalen*	(Storfjorden) Ålesund	[Åd.]		Hjørundfjord	Møre
Skjåvik*	(Hattfjelldal) Mosjøen	[Msj.]		Hattfjelldal	Nordl.
Skjåvikøra	(Mesterv.) Snj.-Tr. [M]	Trs.		Malangen	Troms
Sklinna (Under fisket)	Sør-Helgeland	Brø.	500	Leka	N-Tr.l.
Skodje	Ålesund	Åd.	500	Skodje	Møre
Skogadalsbøen	(Tyinholmen) Valdr.b.	O.		Vang	Opl.
Skoganvarre [i Finnmark]	Vest-Finnmark II	Hf.	500	Kistrand	Finnm.
Skogbygda i Frogn*	Drøbak	[Drø.]		Frogn	Akh.
Skogbygda i Nes*	(Nes i Rom.) Kongsv.b.	[O.]		Nes	Akh.
Skoger	Jarlsbergbanen	Dr.	500	Skoger	Vestf.
Skogns Markabygd	Levangerbanen	Lev.	500	Skogn	N-Tr.l.
Skogns Stasjon	Levangerbanen	Lev.	500	Skogn	N-Tr.l.
Skogseid	(Mundh.) Hardanger	Bg.		Hålandsdalen	Hordl.
Skogsfjord	Senja-Tromsø (Bu.)	Trs.	500	Helgøy	Troms
Skogshamn Po.	Harstad—Sjøveien	Har.	500	Dyrøy	Troms
Skogsholmen	Sør-Helgeland	Brø.	500	Tjøtta	Nordl.
Skogstad i Valdres	Valdresbanen; Sogn	O.	500	Vang.	Opl.
Skogsvåg	Bergen-Fitjar	Bg.	500	Sund	Hordl.
Skogsvåg, ytr. (Skaga)	(Skogsvåg) Berg.-Fitj	Bg.		Sund	Hordl.
Skogsøy	(Tregde) Oslo-Bergen	Man.		Halse o. Hartm.	V-Agd.
Skollenborg Po.	Sørlandsbanen D-B	Kb.	500	Øvre Sandsvær	Busk.
Skomsvoll*	(N.Statland) Tr.-Nms.	[Ns.]		Otterøy	N-Tr.l.
Skonseng	Mo	Mo.	500	Nord-Rana	Nordl.
Skoppum	Jarlsbergbanen	Hrt.	500	Borre	Vestf.
Skor i Hyllestad*	(Leirvik) Sogn	[Bg.]		Hyllestad	S. o. Fj.
Skoravika*	(Hellandsh.) Sunnm.R.	[Åd.]		Vatne	Møre
Skorgevik	Romsdal R.	Mld.	500	Tresfjord	Møre
Skorpa [i Kvænangen]	Senja-Tromsø N.	Tr.	500	Kvænangen	Troms
Skorpa i Sunnfjord	Fjordane (II)	Bg.	500	Kinn	S. o. Fj.
Skorpa i Sunnmør*	(Flåvær) Snmør. S III	[Åd.]		Herøy	Møre
Skorpeide	(Skorpa) Fjordane	[Bg.]		Kinn	S. o. Fj.
Skorpo*	(Uskedal) Hardanger	[Bg.]		Kvinnherad	Hordl.
Skorstad	Trondhjem-Namsos	Ns.	500	Otterøy	N-Tr.l.
Skorøy	Senja-Tromsø (Bu)	Trs.	500	Karlsøy	Troms
Skotbu	Sydbanen, ø. l.	O.	500	Kråkstad	Akh.
Skotfoss Po.	Bandak, Sørl.b D—B.	Sk.	500	Solum	Telem.
Skotheim	(Vevang) Kr.sund	Kr. N.		Kornstad	Møre
Skotholmen	(Fosnav.) Sunnm. V.	Åd.		Herøy	Møre
Skotnes	Sør-Helgeland	Brø.	500	Bindal	Nordl.
Skotselv Po.	Randsfjordbanen	Dr.	500	Øvre Eiker	Busk.
Skotsvær	Mid-Helgeland	Ssj.	500	Tjøtta	Nordl.
Skotten*	(Vevang) Kr.sund	[Mld.]		Eidsstad	Møre
Skotterud Po.	Oslo-Charl.bg. *underv.*	Kvg.	500	Eidskog	Hedm.
Skottevik	Oslo—Bergen	Lsd.	500	Høvåg	A-Agd.
Skrautvål	Valdresbanen	O.	500	Nord-Aurdal	Opl.
Skrede*	(Holmøyene) Fjordane	[Nfj.]		Hornindal	S. o. Fj.
Skreeros	Setesdalsbanen	Kr. S.	500	Vegnsdal	A-Agd.

Navn	Utvekslingskontor	Post-distrikt	Anvisn. Beløp inn-til kroner	Beliggenhet: Herred	Beliggenhet: Fylke
Skreia Po.....(🚂);	Gjøvikbanen	Gvk.	500	Østre Toten	Opl.
Skreiosen i Kviteseid ✉	(Bandaksli) Bandak	Sk.		Kviteseid	Telem.
Skreli ✉.....	(Lyngdal) Oslo-Berg.	Far.		Lyngdal	V-Agd.
Skrinsrud ✉.....	(N. Etnedal)Valdresbn.	O.		Etnedal	Opl.
Skrolsvik	Senja-Tromsø [Y.]	Har.	500	Bjarkøy	Troms
Skrondal ✉	(Øksend.) Nordm. S.	Kr. N.		Øksendal	Møre
Skrova ..... 🚂/	Lof., Salt. N., *Nordl.*	Svo.	500	Vågan	Nordl.
Skrukli .....(🚂)	Valdresbanen	Jv.	500	Søre Land	Opl.
Skryta*	(Jessheim)Dovrebn.I a	O.		Ullensaker	Akh.
Skudeneshavn 🚂	(Oslo—Bergen)	Hgs.	10000* 🚂	Skudenes	Rogl.
Skulbru ✉.....	(Leknes i L.) Lofoten	Svo.		Busknes	Nordl.
Skulerud ..... (🚂)	Hølandsbanen	O.	500	Søndre Høland	Akh.
Skulestadmo 🐎	Indre Sogn; Voss	Bg.	500	Voss	Hordl.
Skulsfjord	Senja-Tromsø (Kv.)	Trs.	500	Tromsøysund	Troms
Skurdalen 🐎	Bergensbanen I	Dr.	500	Hol	Busk.
Skutevik*	(Tørvikb.) Hardanger	[Bg.]		Jondal	Hordl.
Skutvik	Salten N.	Bo.	500	Herøy	Nordl.
Skyggestrand	Bergensbn.II (Bergen)	Bg.	500	Haus	Hordl.
Skøyen Po. .....(🚂)	Oslo (Drammensbn.)	O.	500	Aker	Akh.
Skåbu 🐎	Dovrebanen I b	Lhm.	500	Nordre Frou	Opl.
Skålevikneset	Bergen	Bg.	500	Laksevåg	Hordl.
Skålvær Po.	Mid- og Sør-Helgel.	Ssj.	500	Tjøtta	Nordl.
Skånevik Po. ...🚂	Sunnhordland	Bg.	500	Skånevik	Hordl.
Skånevikstrand		Bg.	500	Skånevik	Hordl.
Skånland i Salten....	Salten [B.]	Bo.	500	Bodin	Nordl.
Skånland i Steigen *	(Bogøy) Salten N.	[Bo.]		Steigen	Nordl.
Skår i Askvoll*	(Grytøyra) Fjordane	[Bg.]		Askvoll	S. o. Fj.
Skår i Hjørundfj. ✉	(Sæbø i Sm.) Ålesund	Åd.		Hjørundfjord	Møre
Skår i Ryfylke	Ryfylke (F.)	Stv.	500	Hjelmeland	Rogl.
Skåra i Stryn*	(Hjelledalen) Fjordane	Nfj.		Stryn	S. o. Fj.
Skårvågen i Vesterål.	Vesterålen	Svo.	500	Bø	Nordl.
Skåtøy	Kragerø	Kø.	500	Skåtøy	Telem.
Slagnes	Sunnmør S. II	Ad.	500	Vanylven	Møre
Slapøy	Mid-Helgeland	Ssj.	500	Nordvik	Nordl.
Slattum 🐎	Gjøvikbanen (Oslo)	O.	500	Nittedal	Akh.
Slemdal i Aker	Oslo	O.	500	Aker	Akh.
Slemmestad 🐎	Drammensbanen	Dr.	500	Røyken	Busk.
Sleneset	Mid-Helgeland	Ssj.	500	Lurøy	Nordl.
Slependen	Oslo (Drammensbn.)	O.	500	Bærum	Akh.
Sletta ✉.....	(Foldal) Rørosbn. I	El.		Foldal	Hedm.
Sletta	Lindås-Masfj. F., L., M.	Bg.	500	Lindås	Hordl.
Sletta i Tr.sund*.....[🚂]	Tromsø	[Trs.]		Tromsøysund	Troms
Slettmo.....	Senja-Tromsø [Ba.]	Trs.	500	Balsfjord	Troms
Slidre, V. 🐎 [Vollen	Valdresbanen	O.	500	Vestre Slidre	Opl.
Slinde	Sogn	Bg.	500	Sogndal	S. o. Fj.
Slitu .....(🚂);	Sydbanen, ø. l.	My.	500	Eidsberg	Østf.
Slovika ✉.....	(Grindvoll) Bergensb. I	Jv.		Lunner	Opl.
Slupstad*	(Ørje) Halden	Hal.		Rødenes	Østf.
Slyngstad	Ålesund	Åd.	500	Vatne	Møre
Slåstad	Oslo-Charl.bg. *underv.*	Kvg.	500	Sør-Odal	Hedm.
Slåttevik *	(Tysvær) Ryfylke	[Stv].		Tysvær	Rogl.
Slåttnes*	Tromsø	[Trs.]		Tromsøysund	Troms
Smalfjorden	(Tanart.) Aust-Finnm.	Vad.	500	Tana	Finnm.
Smedland i Gjøvdal ✉	(Gjøvdal) Åmlibn.	Ard.		Gjøvdal	A-Agd.
Smedstad i Bærum*	Sandvika (Dramm.bn.)	[O.]		Bærum	Akh.
Smedstua	Dovrebn. I; Gjøvikbn.	Hm.	500	Nes	Hedm.
Smedvik	Lofoten, *Nordland*	Svo.	500	Borge	Nordl.
Smelror	Vardø	Var.	500	Vardø	Finnm.
Smines i Vesterålen ..	Vesterålen	Svo.	500	Øksnes	Nordl.
Smogesjøen*	(Melandsjø) Uttrøndel.	Thj.		Hitra	S-Tr.l.
Smørfjord	Vest-Finnmark II	Hf.	500	Kistrand	Finnm.
Smørstein ✉.....	Holmestrand	Hls.		Botne	Vestf.
Smørsund	Haugesund	Hgs.	500	Sveio	Hordl.
Snartemo 🐎	Oslo—Bergen	Far.	500	Hægebostad	V-Agd.
Snarum .....(🚂);	Randsfjordbanen	Dr.	500	Modum	Busk

* I januar—mai 10000 kr.; resten av året 3000kr.

Navn	Utvekslingskontor	Post-distrikt	Anvisn.-beløp inn-til kroner	Beliggenhet: Herred	Beliggenhet: Fylke
Snarøya	Oslo	O.	500	Bærum	Akh.
Snefjord	Vest-Finnmark Sn.-G.	Hf.	500	Måsøy	Finnm.
Snekkvik	Nordmør N.	Kr. N.	500	Åsskard	Møre
Snerten	(Engerdal.) Rørosbn.	Ros.		Engerdal	Hedm.
Snertingdal	Dovrebn. I, Gjøvikbn.	Gvk.	500	Snertingdal	Opl.
Snertingdal, Øvre	Gjøvik; *Valaresbn.*	Gvk.	500	Snertingdal	Opl.
Snik	(S.-Audnedal) Mandal	Man.		Sør-Audnedal	V-Agd.
Snillfjorden	Uttrøndelag	Thj.	500	Snilfjord	S-Tr.l.
Snillfjorden, Ytre	Uttrøndelag	Thj.	500	Snilfjord	S-Tr.l.
Snilstveitøy *	(Rosendal) Hardanger	[Bg.]		Kvinnherad	Hordl.
Snøan	Dovrebanen	Thj.	500	Støren	S-Tr.l.
Snåsa PO.	Levangerbanen	Stn.	500	Snåsa	N-Tr.l.
Sogndal i Dalane	Oslo—Bergen	Eg.	500	Sokndal	Rogl.
Sogndal i Sogn PO.	Sogn	Bg.	500	Sogndal	S. o. Fj.
Sokn	(Bru) Stavanger	Stv.		Mosterøy	Rogl.
Sokna	Bergensbanen I	Høf.	500	Norderhov	Busk.
Soknedal	Dovrebanen II	Thj.	500	Soknedal	S-Tr.l.
Solbakk	Stavangr., Oslo-Bergen	Stv.	500	Strand	Rogl.
Solbergelva	Drammen	Dr.	500	Nedre Eiker	Busk.
Solbergmoen	(Solbergelva) Dramm.	Dr.		Nedre Eiker	Busk.
Solbjørg	Midhordland	Bg.	500	Samnanger	Hordl.
Solbjørg* [i Haus]	(Lonevåg) I.Nordhl. L.	[Bg.]		Haus	Hordl.
Solbusøy	Dovrebn. II; Trondhj.	Ork.	500	Orkland	S-Tr.l.
Solesnes i Hard.	Hardanger	Bg.	500	Jondal	Hordl.
Solhaugstranda	Mid-Helgeland	Ssj.	500	Korgen	Nordl.
Solheim	Masfjorden	Bg.	500	Marsfjorden	Hordl.
Solheim (Solem)	(Harran) Namsos	Ns.		Grong	N-Tr.l.
Solheim i Gloppen	(Heimsæta) Fjordane	Nfj.		Gloppen	S. o. Fj.
Solli i Tromsøysund*	Tromsø	[Trs.]		Tromsøysund	Troms
Solli i Lenvik*	(Gibostad) Nordland	[Trs.]		Lenvik	Troms
Sollia	Rørosbanen I	El.	500	Sollia	Hedm.
Sollia i Leksvik*	(Leksvik) Innherad	[Thj.]		Leksvik	N-Tr.l.
Solsem	Namdalen V. (L.)	Rvk.	500	Leka	N-Tr.l.
Solsvik på Sotra	Bergen-Øygarden	Bg.	500	Fjell	Hordl.
Solum i Vesterålen	Vesterålen	Svo.	500	Hadsel	Nordl.
Solumsmoen	Randsfjordbanen	Dr.	500	Sigdal	Busk.
Solvang i Børfjord	(Dønnesfj.) Hmr.fest-Skjærvøy	Hf.		Hasvik	Finnm.
Solvik i Gran*	(Onsaker) Gjøvikbn.	[Jv.]		Gran	Op.
Solvorn	Sogn (Indre Sogn)	Bg.	500	Hafslo	S. o. Fj.
Soløy	Harstad-Sjøveien	Har.	500	Lavangen	Troms
Somma	(Ringen)Bergensbanen	Høf.		Ådal	Bulsk.
Sommarøy i Senja	Senja-Tromsø[Y ;Kv.]	Trs.	500	Hillesøy	Troms
Sommarøy i Vesterål	Vesterålen	Svo.	500	Øksnes	Nord.
Son PO.	Oslo, Moss (Drøbak)	O.	500	Son	Akh.
Sona	Meråkerbanen	Thj.	500	Hegra	N-Tr.l.
Songe*	(Holt) Tvedestrand	[Tv.]		Holt	V-Agd.
Songesand	Stavanger	Stv.	500	Forsand	Rogl.
Sopnes	Altafj. Senj.-Tr.ø [N]	Hf.	500	Talvik	Finnm.
Sorken	(Femundsenden) Rena	Ros.	500	Engerdal	Hedm.
Sorte	(Glomsetbygd) Snm.N.	Åd.	500	Skodje	Møre
Sortland	(Vesterålen)		10000	Sortland	Nordl.
Spangereid	Oslo—Bergen	Man.	500	Spangereid	V-Agd.
Sparbu	Levangerbanen	Stn.	500	Sparbu	N-Tr.l.
Spedalen	Grimst., Brev.-Kr.sand	Gr.	500	Fjære	A-Agd.
Spelvarden*	(Bratvær) Smøla	[Kr. N.]		Bratvær	Møre
Sperillen *	(Ringen i Åd.) Berg.bn	[Høf.]		Ådal	Busk.
Sperle*	(Jostedalen) Sogn	[Bg.]		Jostedal	S. o. Fj.
Sperre*	(Ellingsøy) Ålesund	Åd.		Borgund	Møre
Sperrebotn	Moss	Ms.	500	Våler	Østf.
Spikkestad	Drammensbanen	Dr.	500	Røyken	Busk.
Spikset	(Skarnes) Kongsvg bn.	Kvg.		Sør-Odal	Hedm.
Spildepollen PO.	Bergen - Glesvær	Bg.	500	Sund	Hordl.
Spilding	(Mandal) Oslo-Bergen	Man.	500	Vigmostad	V-Agd.
Spildra	Senja-Tromsø N.	Trs.	500	Kvænangen	Troms

Navn	Utvekslingskontor	Post-distrikt	Anvisn. beløp inn-til kroner	Beliggenhet	
				Herred	Fylke
Spillum i Namdal	Levgrbn.; Namsos	Ns.	500	Klinga	N-Tr.
Spind	Farsund	Far.	500	Spind	V-Agd.
Spjelkavik	Ålesund	Åd.	500	Borgund	Møre
Spiterstulen	(Bøverdal) Dovreb. I b	Lhm.		Lom	Opl.
Spjotsodd	Bandak II	Sk.	500	Kviteseid	Telem.
Spjotøy	Lindås-Masfj. L.	Bg.	500	Lindås	Hordl.
Spjærøy	Fredrikstad	Frs.	500	Hvaler	Østf.
Spone*	(Åmot) Randsfj.bn.	[Dr.]		Modum	Busk.
Sponvika	Halden	Hal.	500	Berg	Østf.
Spro	Oslo	O.	500	Nesodden	Akh.
Sprova	Levgrbn.; Namsos	Stn.	500	Beitstad	N-Tr.l.
Spydeberg Po. ( );	Sydbanen, ø. l.	O.	500	Spydeberg	Østf.
Stabursnes	(Kolvik) V.-Finnmark	Hf.		Kistrand	Finnm.
Stabekk	[Oslo (Drammensbn.)		3000	Bærum	Akh.
Stadlandet	Sunnm. S., Fjordane	Bg.	500	Selje	S. o. Fj.
Stadlandet, Ytre	(Sunnm. S.) Fjordane	Bg.	500	Selje	S. o. Fj.
Stadsbygd	Uttrøndelag	Thj.	500	Stadsbygd	S-Tr.l.
Stadvågen*	(Y. Stadld.) Fjordane	[Bg.]		Selje	S. o. Fj.
Stai ( );	Rørosbanen I	El.	500	Stor-Elvedal	Hedm.
Stalheim /	Indre Sogn; Voss	Bg.	500	Vossestrand	Hordl.
Stallogargo	Altafjord	Hf	500	Kvalsund	Finnm.
Stallvik	Uttrøndelag	Thj.	500	Stjørna	S-Tr.l.
Stamnan Po.	Dovrebanen II	Thj.	500	Rennebu	S-Tr.l.
Stamnes	I. Nordhordl. O. og S.	Bg.	500	Bruvik	Hordl.
Stamsund	Lofoten, *Nordland*	Svo.	10000	Buksnes	Nordl.
Standal i Sunnmør	Ålesund	Åd.	500	Hjørundfjord	Møre
Standal, Litle	(Standal) Ålesund	[Åd.]		Hjørundfjord	Møre
Standnes i Sunnfj.	Fjordane	Fø.	500	Fjaler	S. o. Fj.
Stang*	Sarpsborg	[Sb.]		Tune	Østf.
Stange	Dovrebanen I a	Hm.	500	Stange	Hedm.
Stanghelle	Bergensbanen II	Bg.	500	Bruvik	Hordl.
Stangvik Po.	Nordm.N. (Dvrbn. II)	Kr. N.	500	Stangvik	Møre
Starvaren	Oslo-Charl.bg. *underv.*	O.	500	Nes	Akh.
Stasviken	(Otta) Dovrebn. I b	Lhm.		Lom	Opl.
Stathelle (postkontor	under Brevik)	Bvk.	500	Bamle	Telem.
Staubø	Brevik-Kr.sand	Tv.	500	Flosta	A-Agd.
Staurset	Nordmør V.	Kr. N.	500	Vinje	S-Trl.
Stavang i Sunnfjord	Fjordane (II)	Bg.	500	Bru	S. o. Fj.
Stavanger ( );	[Stavanger radio Nærbø]		10000		Rogl.
med 3 under-postk., Stavgr. B., Ø. og Hillevåg			[3000]		
Stavdal i Solum	(Mælum) Nordsjø	Sk.		Solum	Telem.
Stavenes	Fjordane	Bg.	500	Askvoll	S. o. Fj.
Stavenes Stasjon	(Trengereid) Brgbn. II	Bg.		Bruvik	Hordl.
Stavn i Hallingdal	Bergensbanen I	Dr.	500	Flå	Busk.
Stavseng	Mid-Helgeland	Ssj.	500	Dønnes	Nordl.
Stavset	(Tennfjord) Ålesund	Åd.	500	Vatne	Møre
Stavsjø	Dovrebn. I, Gjøvikbn.	Hm.	500	Nes	Hedm.
Stavøy [i Agdenes]	Uttrøndelag	Thj.	500	Agdenes	S-Tr.l.
Stavøy i Sunnfjord*	(Stavang) Fjordane	[Bg.]		Bru	S. o. Fj.
Steane*	(Kviteseid) Bandak II	[Sk.]		Kviteseid	Telem.
Stefjorden	Salten N	Bo.	500	Tysfjord	Nordl.
Steilene	Oslo	O.	500	Nesodden	Akh.
Steilo	(Vesterålen), *Nordland*	Svo.	500	Hadsel	Nordl.
Steinberg	Randsfjordbn.	Dr.	500	Nedre Eiker	Busk.
Steinbru	Haugesund	Hgs.	500	Skjold	Rogl.
Steine i Kvam*	(Norheimsund) Hard.	[Bg.]		Kvam	Hordl.
Steine (febr.-apr.)	Lofoten	Svo.	500	Buksnes	Nordl.
Steinen i Førde	(Førde) Fjordane	Fø.		Førde	S. o. Fj.
Steinfjord	Senja-Tromsø (Y.)	Trs.	500	Berg	Troms
Steinkjer ; ( )			3000		N-Tr.l.
Steinkjernes	Kirkenes	Vad.		Syd-Varanger	Finnm.
Steinklepp Po.	Sogn; Valdresbanen	Bg.		Borgund	S. o. Fj.
Steinland i Øksnes*	(Steinl.fjord) Vesterål	[Svo.]		Øksnes	Nordl.
Steinlandsfjord	Vesterålen	Svo.	500	Øksnes	Nordl.

Navn	Utvekslingskontor	Post-distrikt	beløp inn-beløp inn-til kroner	Beliggenhet: Herred	Beliggenhet: Fylke
Steinmoen ✉	(Elsfj.) Mid-Helgeland	Ssj.		Hemnes	Nordl.
Steinnesvåg	Ryfylke	Stv.	500	Finnøy	Rogl.
Steinsdalen	Trondhj.-Namsos	Thj.	500	Osen	S-Tr.l
Steinsfjerdingen	Hønefoss; (Oslo)	Høf.	500	Hole	Busk.
Steinsgrenda	Kristiansund	Kr. N.	500	Kornstad	Møre
Steinsgård	Dovrebanen I a	Ei.	500	Nannestad	Akh.
Steinshamna*	(Harøy) Sunnm. N.Fr.	[Åd.]		Sandøy	Møre
Steinsholt	Larvik	Lvk.	500	Lardal	Vestf.
Steinshylla ✉	(Byneset) Trondhjem	Thj.		Byneset	S-Tr.l.
Steinsland	Bergen - Fitjar	Bg.	500	Sund	Hordl.
Steinsrud i Etnedal*	(Bruflat) Valdresbn.	[O.]		Etnedal	Opl.
Steinsrud i Hare and*	(Brandbu) Gjøvikbn.	[Jv.]		Grøn	Opl.
Steinstø	Hardanger	Bg.		Kvam	Hordl.
Steinsund ✉	(Harbakke) Fjordane	Bg.		Solund	S. o. Fj.
Steinsøysund	Smøla	Kr. N.	500	Hopen	Møre
Steinsli [Stensli]	Rørosbanen II	Ros.	500	Ålen	N-Tr.l.
Steinvik	Rørosbanen I	El.	500	Stor-Elvedal	Hedm.
Stend	Osbanen	Bg.	500	Fana	Hordl.
Stettevik	Ålesund	Åd.		Vatne	Møre
Stiklestad Po.	Verdal	Ver.	500	Verdal	N-Tr.l.
Stjørdal	(Levangerbanen)		3000	Stjørdal	N-Tr.l.
Stokkasjøen Po.	Mid-Helgeland	Ssj.	500	Vevelstad	Nordl.
Stokke Po.	Jarlsbergbanen	Tb.	500	Stokka	Vestf.
Stokkeroa*	(Vardal) Gjøvik	Gvk.		Vardal	Opl.
Stokkøy*	(Stoksund) Tr.-Nams.	[Thj.]		Stoksund	S-Tr.l.
Stokmarknes	[(Vesterål) *Nordland]*		10000	Hadsel	Nordl.
Stoksund	Trondhjem-Namsos	Thj.	500	Stoksund	S-Tr.l.
Stol	(Oslo-Bg.),Stv.-Bg.*natr*	Hgs.	500	Skudesnes	Rgl.
Stolmen Po.	Berg.-Stav., y. l.	Bg.	500	Austevoll	Hordl.
	Bergen-Fitjar		500	Askvoll	S. o. Fj.
Stongfjorden	Fjordane	Bg.	500	Tranøy	Troms
Stonglandseidet	Harstad—Sjøveien	Har.	500	Tranøy	Troms
Stonglandshals	Senja-Tromsø [Y.]	Har.	500	Hyllestad	S. o. Fj
Storakersund	Fjordane	Bg.		Saltdal	Nordl.
Storalmenningen*	(Saltdalen) Salten S.	[Bo.]		Budal	S-Tr.l.
Storbudal ✉	(Budalen) Rørosbn. II	Thj.	500	Velfjorden	Nordl.
Storbørja	Sør-Helgeland	Brø.	10000	Stord	Hordl.
Stord	(Bergen-Stavanger)			Talvik	Finnm.
Store Lærrisfjord ✉	(Lærrisfjord) Altafjord	Hf.		Austevoll	Hordl.
Storebø*	(Hufteren) Bergen	[Bg.]		Stordal	Møre
Stordal	Sunnmør N.	Åd.	500	Hasvik	Finnm.
Storelv ✉	(Galt-n) Vest-Finnm.	Hf.		Talvik	Finnm.
Store-Korsnes	Altafjord	Hf.	500	Fana	Hordl.
Store-Milde	Bergen	Bg.	500	Ogna	Rogl.
Store Sirevåg (.....);	Jærbanen	Stv.	500	Brønnøy	Nordl.
Store Torgnes*	Brønnøysund	[Brø.]		Nordvik	Nordl.
Store Vandved	Mid-Helgeland	Ssj.	500	Fjell	Hordl.
Storesund	Bergen - Øygarden	Bg.	500	Kjelvik	Finnm.
Store-Tamsø ✉	(Repvåg) Vest-Finnm.	Hon.		Vågan	Nordl.
Storfjell*	(Holandshamn) Salten	[Svo.]		Nærøy	N-Tr.l.
Store-Val*	(I. Nærø) Namdal V.	[Rvk.]		Lebesby	Finnm.
Storfjord i Lebesby*	(Laksefj.botn)V.Fm.II	[Hf.]	500	Nord-Rana	Nordl.
Storfosshei	Mo	Mo.	500	Ørland	S-Tr.l.
Storfosna Po.	Ut-Trøndelag	Thj.	500	Sør-Aurdal	Opl.
Storruste	Bergensbn., Valdr.bn.	Høf.	500	Sør-Frøya	S-Tr.l.
Storhallaren	Uttrdl. Nordm. F.	Thj.	500	Hosanger	Hordl.
Storholmen	Indre Nordhordland O.	Bg.		Sande	Møre
Storholmen ✉	(Brisinghaug) Sunnm. S.II	Åd.		Saltdal	Nordl.
Storjord i Saltdal*	(Saltdal) Salten S	[Bo.]		Beiarn	Nordl.
Storjorda i Beiarn*	(Beiarn) Salten B.	[Bo.]		Gjemnes	Møre
Storlandet	Kristiansund	Kr. N.	500	Austrheim	Hordl.
Stormark*	(Fedje) Bg.-Fedje	[Bg.]		Nordreisa	Troms
Storneshamn	Senja-Tromsø N.	Trs.	500	Hemne	S-Tr.l.
Storoddan	Uttrøndelag	Thj.	500	Sør-Aurdal	Opl.
Storruste	(Bergensbn.) Valdresbn.	Høf.			

Navn	Utvekslingskontor	Post-distrikt	Anvisn. beløp inntil kroner	Beliggenhet: Herred	Beliggenhet: Fylke
Storsand i Hurum	Drammensbanen	Dr.	500	Hurum	Busk.
Storsandnes	Altafjord	Hf.	500	Talvik	Finnm.
Stor-Selsøy	Nord-Helgeland	Bo.	500	Rødøy	Nordl.
Storsjøen	Rørosbanen I	El.	500	Ytre Rendal	Hedm.
Storsteinnes [i Balsfj.]	Senja-Tromsø (Ba)	Trs.	500	Balsfjord	Troms
Storsteinnes i Tr.sund*	Tromsø	[Trs.]		Tromsøysund	Troms
Storsula*	(Valøya) Namdalen V.	[Rvk.]		Vikna	N-Tr.l.
Storvik	Nord-Helgeland	Bo.	500	Gildeskål	Nordl.
Storås	Trhj.; Ndm.N;Dvbn.II	Thj.	500	Meldal	S-Tr.l.
Strand i Namdalen	Namdalen F.	Ns.	500	Kolvereid	N-Tr.l.
Strand i Sør-Varanger*	(Langfj.dal) Kirkenes	[Vad.]		Sør-Varanger	Finnm.
Strand i Valdres	Valdresbanen	O.	500	Nord-Aurdal	Opl.
Stranda	Sunnmør N.	Åd.	500	Stranda	Møre
Strande i Romsd.	Molde	Mld.	500	Bolsøy	Møre
Strandebarm [Bakke]	Hardanger	Bg.	500	Strandebarm	Hordl.
Strandebø	(Standal) Ålesund	Åd.		Hjørundfjord	Møre
Strandløkka	Dovrebanen I a	Hm.	500	Stange	Hedm.
Strandos i Lavik	(Lavik) Sogn	Bg.		Lavik	Sogn
Strandvik PO.	Midhordland	Bg.	500	Strandvik	Hordl.
Strandø* (i Kjerringøy)	(Kjerringøy) SaltenN.	[Bo.]		Kjerringøy	Nordl.
Straum i Fosna	Trondhjem-Namsos	Thj.	500	Roan	S-Tr.l.
Straumbygda*	(Straumholmen) Mid-Helgeland	[Ssj.]		Hemnes	Nordl.
Straumdal*	(Djupvik) Salten F	[Bo.]		Sørfold	Nordl.
Straumen i Bodin	Salten S.	Bo.	500	Bodin	Nordl.
Straumen i Kvæfjord	(Borkenes) Nordland	Har.		Kvæfjord	Troms
Straumen i Lenvik	(Rossfj.) Senja-Tr.[M.]	Trs.		Lenvik	Troms
Straumen i Rossfjord*	(Rossfj.) Senja-Tr.[M.]	[Trs.]		Lenvik	Troms
Straumfj. i Skjervøy*	(Straumfjordnes) Senja-Tr. N.	[Trs.]		Skjervøy	Troms
Straumfjord i Salten	Salten N.	Bo.	500	Hamarøy	Nordl.
Straumfjorden i Hitra	Uttrøndelag; Nrdm.F.	Thj.	500	Hitra	S-Tr.l.
Straumfjordnes	Senja-Tromsø N.	Trs.	500	Skjervøy	Troms
Straumgjerde	Ålesund	Åd.	500	Sykkylven	Møre
Straumholmen	Mid-Helgeland	Ssj.	500	Hemnes	Nordl.
Straumsbukta	Senja-Tromsø (M.)	Trs.	500	Tromsøysund	Troms
Straumsgrend	(Søreidgrend) Bergen	Bg.		Fana	Hordl.
Straumshamn	Sunnmør S. I	Vol.	500	Volda	Møre
Straumskag*	(Odden i Nm.) Smøla	[Kr. N.]		Bratvær	Møre
Straumsnes*	(Ofotbanen) Narvik	[Bo.]		Ankenes	Nordl.
Straumsnes i Berg*	(Hamn i S.) Snj.-Tr.[Y]	[Trs.]		Berg	Troms
Straumsnes i Bru*	(Norddalsfj.) Fjordane	[Bg.]		Bru	S. o. Fj
Straumsnes i Nordm.*	(Øydegard) Nrdm.S.	[Kr. N.]		Straumsnes	Møre
Straumsnes i Sunnfj.	Fjordane	Fø.	500	Fjaler	S. o. Fj
Straumsnes i Valnfj.*	(Valnesfj.) Salten S.	[Bo.]		Fauske	Nordl.
Straumsjøen	Vesterålen	Svo.	500	Bø	Nordl.
Strengelvåg	Vesterålen	Svo.	500	Langenes	Nordl.
Strengen	Bandak I	Sk.	500	Lunde	Telem.
Strengereid	Brevik—Kr.sand	Ard.	500	Holt	A-Agd.
Strusshamn	Bergen	Bg.	500	Askøy	Hordl.
Stryn PO.	*Fjordane* (Dovreb.I b)	Nfj.	500	Stryn	S. o. Fj
Strømbu (Straumbu)	(N. Atnedal) Rørosb. I	Ty.		Foldal	Hedm.
Strømmen PO.	Oslo (Dvrbn.I, Kvgrb.)	Lst.	500	Skedsmo	Akh.
Strømsfoss*	(Aremark) Halden	Hal.		Aremark	Østf.
Strønstad i Vesterålen	Vesterålen	Mbo.	500	Hadsel	Nordl.
Stråholmen	Kragerø	Kø.		Skåtøy	Telem.
Stubseid*	(Stavenes) Fjordane	[Bg.]		Askvoll	S. o. Fj.
Stubben	Eidsfossbanen	Tb.	500	Hof	Vestf.
Stuguflåten	Raumabanen	Lhm.	500	Lesja	Opl.
Styrkesnes	Salten [F.]	Bo.	500	Sørfold	Nordl.
Styrvoll	Larvik	Lvk.	500	Lardal	Vestf.
Styvi	Sogn (Gudvangen)	Bg.		Aurland	S. o. Fj.
Stølen skole	(Opdal) Dovrebn. II	Thj.		Opdal	S-Tr.l.
Størdalsbugen	Uttrøndelag	Thj.	500	Lensvik	S-Tr.l.

Navn	Utvekslingskontor	Post-distrikt	Anvisn.beløp inntil kroner	Beliggenhet: Herred	Beliggenhet: Fylke
Støren Po. ....(🚂);	Dovrebanen II	Thi.	500	Støren	S-Tr.l.
Størjen 🐎.....	Oslo-Charl.bg. *underv.*	Kvg.	500	Nord-Odal	Hedm.
Støvær i Bodin ✉	(Valosen) Bodø	[Bo.]		Bodin	Nordl.
Støtt	**Nord-Helgeland**	Bo.	500	Meløy	Nordl.
Støvset i Skjerstad*	(Skjerstad) Salten S.	[Bo.]		Skjerstad	Nordl.
Stårheim	Fjordane	Nfi.	500	Eid	S. o. Fj.
Sul*	Verdal (Sulstua)	[Ver.]		Verdal	N-Tr.l.
Sula i Fosna	Uttrdl., Nordmør F.	Thj.	500	Nord-Frøya	S-Tr.l.
Suldalseid ✉	(Vanvik) Ryfylke (Su)	Stv.		Suldal	Rogl.
Suldalsosen 🐎	**Ryfylke (Su.)**	Stv.	500	Suldal	Rogl.
Sulitjelma..... 🚂	(Salten S.)		3000 🚂	Fauske	Nordl.
Sulstua 🐎....[Sul]	Verdal	Ver.	500	Verdal	N-Tr.l.
Sumstad	Trondhjem-Namsos	Thi.	500	Roan	S-Tr.l.
Sund i Helgeland* ..	(Hellesvik) Mid-Helgl.	[Ssj.]		Leirfjord	Nordl.
Sund i Hemnes*.....	Hemnesberget) M.-Hlg	[Ssj.]		Hemnes	Nordl.
Sund i Lofoten . 🚂	Lofoten	Svo.	500	Flakstad	Nordl.
Sund i Midhordland*	*(Klokkarvik)* Sunnhl.	[Bg.]		Sund	Hordl.
Sund i Leiranger* ..	(Grøtøy) Salten [N]	[Bo.]		Leiranger	Nordl.
Sund i Salten . 🚂	Nord-Helgeland	Bo.	500	Gildeskål	Nordl.
Sund i Vik*.....	(Sandvåg) S.-Helgel.	[Brø.]		Vik	Nordl.
Sundal i Mauranger*	(Mauranger) Hardang	[Bg.]		Kvinnherad	Hordl.
Sundalen i Åsen ✉	(Åsenfj.) Levangerbn.	Thj.		Åsen	N-Tr.l.
Sundby i Hurum* ..	(Sætre) Drammensbur	[Dr.]		Hurum	Busk.
Sundby i Saltdal*....	Saltdal) Salten S.	[Bo.]		Saldal	Nordl.
Sundbyfoss	Hvittingfossbanen	Hls.	500	Hof	Vestf.
Sundebru Po. 🐎....	Risør	Ris.	500	Gierstad	A-Agd.
Sunde i Dalsfjord	Fjordane	Fø.		Fjaler	S. o. Fj.
Sunde i Sunnhordl. Po	**Sunnhrdl.** (Hardanger)	Bg.	500	Kvinnherad	Hordl.
Sundene ✉	(Kjøpm.skj.) Tunsbg.	Tb.		Tjøme	Vestf.
Sunderøy*	Vesterålen (Tinden)	[Svo.]		Øksnes	Nordl.
Sundlia 🐎	Senja-Tr.ø [I], *Nordl.*	Har.	500	Bardu	Troms
Sundnes*	(Fjelb.) Sunnhordland	[Bg.]		Fjellberg	Hordl.
Sundsbøen	**Sunnmør N. Fr.**	Mld.	500	Sør-Aukra	Møre
Sundsvoll i Helgel. ..(🚂)	Sør-Helgeland	Brø.	500	Vega	Nordl.
Sundvollen*[🚂 Hønefoss]	(Hole) Hønefoss	[Høf.]		Hole	Busk.
Sundvord Po	Midhordland	Bg.	500	Strandvik	Hordl.
Sundøy i Helgeland..(🚂)	Mid-Helgeland	Ssj.	500	Tjøtta	Nordl
Sundsås*.....	(Hattfjelldal) Mosjøen	[Msj.]		Hattfjelldal	Nordl
Sunnan..... (🚂)-	Levangerbanen	Stn.	500	Egge	N-Tr.l.
Sunndalsøra Po. 🐎	Nordm. S; Dovreb. II	Kr. N.	500	Sunndal	Møre
Sunnskjør*	(Stoksund) Tr.-Nms.os	[Thj.]		Stoksund	S-Tr.l.
Sunnylven [Hellesylt..🚂]	Sunnm.N. [Dovreb.I b]	Åd.	500	Sunnylven	Møre
Suolovuobme ✉.....	(Kautokeino) Alta	At.		Kautokeino	Finnm.
Surna Po. 🐎	Nordmør N.	Kr. N.	500	Surnadal	Møre
Surna, Øvre Po. 🐎	Trondhj.;Dovrebn.II	Kr. N.	500	Surnadal	Møre
Surtebogen 🚶	Brevik	Bvk.	500	Bamle	Telem.
Survik i Namdal	Namdalen F. og V. (L)	Ns.	500	Otterøy	N-Tr.l.
Susendal*	(Hattfjelldal) Mosjøen	[Msj.]		Hattfjelldal	Nordl.

Svalbard: (Posthusene i virsomhet kun om sommeren)

Ankerhamn (Green Harbour) 🚂 - **radio**	Tromsø (Nordland)		500		
Longyearbyen (**Advent Bay**)					
Ny-Ålesund (Kings Bay)					
Østervåg-Bjørnøy.....	(Hattfjelldal) Mosjøen	[Msj.]		Hattfjelldal	Nordl.
Susendalskroken* ..	(Røldal) Ryfylke Su.	[Stv.]		Røldal	Hordl.
Svandalsfloen*.. [🚂	***(Hellandsjø)*** Sjpkt. 3	[Thj.]		Heim	S-Tr.l.
Svanem*	(Nes, Romerike) Kvgrb	O.		Nes	Akh.
Svanfoss ✉	Kirkenes	Vad.	500	Sør-Varanger	Finnm.
Svanvik	(Eide i Nrdm.) Kr.sund	Kr. N.		Eide	Møre
Sandvika i Nordm.✉	Fjordane	Bg.	500	Bru	S. o. Fj.
Svanøybukt	(Øksna) Rørosbn. I.	El.		Elverum	Hedm.
Svanåsen ✉ . . .	Hvittingfossbn. Larvik	Lvk.	500	Lardal	Vestf.
Svarstad 🐎.....(🚂)-	Sørlandsbanen N-K	Sk.	500	Seljord	Telem.
Svartdal 🐎					

Navn	Utvekslingskontor	Post-distrikt	Anvisn. beløp inntil kroner	Beliggenhet	
				Herred	Fylke
Svarthumla*	(Eikefj.) Fjordane II	[Bg.]		Kinn	S. o. Fj.
Svartisen	(Hollandsfj.) No. Helg.	Bo.		Meløy	Nordl.
Svartnes	Vardø	Vard.		Vardø	Finnm.
Svartskog	(Bålerud) Oslo	O.	500	Oppegård	Akh.
Svartvik i Finnmark	Vest-Finnmark I	Hf.	500	Måsøy	Finnm.
Svatsum	Dovrebanen I b	Lhm.	500	Vestre Gausdal	Opl.
Sveggesundet	Kristiansund	Kr .N.	500	Bremsnes	Møre
Sveio	Haugesund	Hgs.	500	Sveio	Hordl.
Svelgen	Fjordane (II)	Bg.	500	Bremanger	S. o. Fj.
Svellingen	Uttrøndelag; Nrdm. F	Thj.	500	Nord-Frøya	S-Tr.l.
Svelvik	(Drammen)		3000		Vestf.
Svene	Numedalsb/Sørlandsb.)	Kb.	500	Flesberg	Busk.
Svenes*	(Mykland) Oslo-Berg.	[Ard.]		Mykland	A-Agd.
Svenkerud	Bergensbanen I	Dr.	500	Nes	Busk.
Svenningdalen, øvre*	(Grane, Vefsn) Mosjø.	[Msj.]		Vefsn	Nordl.
Svenningvik*	(Grane, Vefsn) Mosjø.	[Msj.]		Vefsn.	Nordl.
Svensby	Senja-Tromsø (Ki.)	Trs.	500	Sørfjord	Troms
Svenseid Po	Sørlandsbanen N-K	Sk.	500	Lunde	Telem.
Svensgam	Salten [N.]	Svo.	500	Lødingen	Nordl.
Sviland	Sandnes	Sas.	500	Høyland	Rogl.
Svindal	*Moss*, (Sydb. ø. l.)	Ms.	500	Våler	Østf.
Svindal i Grindheim*	(Byremo) Mandal	[Man.]		Grindheim	V-Agd.
Svinevoll	Eidsfossbanen	Tb.	500	Våle	Vestf.
Svinvik	(Norvikstr.) Nordm.N.	Kr. N.		Stangvik	Møre
Svisdal	(Gjøra) Nordmør S.	Kr. N.		Sunndal	Møre
Svinøy	Oslo—Bergen	Man.	500	Sør-Audvedal	V-Agd.
Svolvær			10000		Nordl.
Svorkland	Trondhjem	Thj.	500	Børseskogen	S-Tr.l.
Svorkmo	Dovrebn. II; Trondhj.	Ork.	500	Orkland	S-Tr.l.
Svortnes	Vardø	Var.		Vardø	Finnm.
Svortevik	Fjordane	Bg.	500	Bru	S. o. Fj.
Sværefjorden	Sogn	Bg.	500	Balestrand	S. o. Fj.
Sværholt	Vest-Finnmark II	Hf.	500	Lebesby	Finnm.
Syfteland	Osbanen	Bg.	500	Os	Hordl.
Sygna	(Sande i Snnfj.) Fjord.	Fø.		Gaular	S. o. Fj.
Sygnefest	Sogn	Bg.	500	Gulen	S. o. Fj.
Sykkylven	(Sunnm.N.) Ålesund	Åd.	500	Sykkylven	Møre
Sylling	Drammensbanen	Dr.	500	Lier	Busk.
Syltavåg	Bergen-Manger		500	Hordabø	Hordl.
Sylte i Norddal*	(Valldal) Sunnm. N.	[Åd.]		Norddal	Møre
Sylte i Surna	(Surna) Nordmør N.	Kr. N.		Surnadal	Møre
Sylte i Vanylven	Sunnmør S. II	Åd.	500	Vanylven	Møre
Syltefjord	Tanaruten	Var.	500	Vardø	Finnm.
Sylvarnes	Sogn	Bg.	500	Vik	S. o. Fj.
Synes	(Roald) Ålesund	Åd.		Vigra	Møre
Synnevåg	Masfjorden	Bg.	500	Austrheim	Hordl.
Syrtveit*	(Evje) Setesdalsbanen	[Kr. N.]		Evje	A-Agd.
Sysle	Randsfjordbanen	Dr.	500	Modum	Busk.
Syvdsbotn	Sunnmør S. II	Åd.	500	Vannylven	Møre
Sæbø i Sunnmør	Ålesund	Åd.	500	Hjørundfjord	Møre
Sæbøvik	Sunnhordland	Bg.	500	Fjelberg	Hordl.
Sæbøvågen	Bergen-Manger	Bg.	500	Sæbø	Hordl.
Sæle	Bergen-Øygarden	Bg.	500	Hjelme	Hordl.
Sæten	(Loen) Fjordane	Nfj.		Stryn	S. o. Fj.
Sæter i Båstad	(Båstad) Sydbn. ø. l.	My.		Trøgstad	Østf.
Sæterlandet	Sør-Helgeland	Brø.	500	Velfjord	Nordl.
Sætermoen*	(Bardu) Snj.-Tromsø l	[Har.]		Bardu	Troms
Sæterstøa	Oslo-Charl.bg. *underv.*	O.	500	Nes	Akh.
Sætervik	Trondhjem-Namsos	Thj.	500	Osen	S-Tr.l.
Sætervollen	Namsos	Ns.	500	Høylandet	N-Tr.l.
Sætra i Eikesdal*	(Eikesdal) Romsd. N.	[Mld.]		Eresfj. o. Vistdal	Møre
Sætra i Surnadal*	(Surna) Nordmør N.	[Kr. N.]		Surnadal	Møre
Sætre	Drammensbanen	Dr.	500	Hurum	Busk.
Sætre	(Lauvstad) Sunnm. S.	Vol.		Volda	Møre

Navn	Utvekslingskontor	Post-distrikt	Anvisn. beløp inntil kroner	Beliggenhet: Herred	Beliggenhet: Fylke
Sævareid	Midhordland	Bg.	500	Strandvik	Hordl.
Sævelandsvik	(Os o-Bg.)Stv.-Bg.*natr.*	Hgs.	500	Åkra	Rogl.
Sæverhagen	Stord	Stord		Stord	Hordl.
Sævik i Spind*	(Spind) Farsund	[Far.]		Spind	V-Agd.
Sævråsvåg	Masfjorden	Bg.	500	Lindås	Hordl.
Søberg	Dovrebanen II b	Thj.	500	Milhus	S-Tr.l.
Søfstad	(Nekkstad) Kr.sund	Kr. N.		Bremsnes	Møre
Søfting*	Mosjøen	[Msj.]		Vefsn	Nordl.
Søgne	Kristiansand	Kr. S.	500	Søgne	V-Agd.
Søland	Skien	Sk.	500	Siljan	Telem.
Sølbergshaugan	Dovrebn. II; Trondhj.	Ork.	500	Orkdal	S-Tr.l.
Sølberg i Nordfjord*	(Blaksetер) Fjordane	[Nfj.]		Innvik	S. o. Fj.
Sølen	Rørosbn. I, Røros, *Rena*	Ros.	500	Engerdal	Hedm.
Søllesvik	Sunnhordland	Bg.	500	Skånevik	Hordl.
Sølvsberget	Gjøvikbanen	Jv.	500	Gran	Opl.
Sømlivalen	(Sør-Horsfjord) S.-Helgel.	Rvk.		Gravvik	Nordl.
Sømme	(Håland) Stavanger	Stv.		Håland	Rogl.
Sømnes	Sør-Helgeland	Brø.	500	Vik	Nordl.
Sømådalen	Rørosbanen I	Ros.	500	Engerdal	Hedm.
Søndaland	Berg.-Stvgr. *natruten*	Stv.	500	Bokn	Rogl.
Søndeled	Risør	Ris.	500	Søndeled	A-Agd.
Sønderland i Tuddal	(Tuddal) Notodden	Not.		Hjartdal	Telem.
Sør-Arnøy	Nord-Helgeland	Bo.	500	Gildeskål	Nordl.
Sør-Audnedal PO.	(Mandal) Oslo-Bergen	Man.	500	Sør-Audnedal	V-Agd.
Sør-Brandal	Sunnmør S. II	Åd.	500	Sande	Møre
Sørburøy	Uttrøndelag	Thj.	500	Nord-Frøya	S-Tr.l.
Sørby*	(Våle i Jarlsb.)Jarlsb.b.	[Hls.]		Våle	Vestf.
Sørby i Skjee	(Stokke) Jarlsbergbn.	Tb.		Stokke	Vestf.
Sørbø	Stavanger	Stv.	500	Rennesøy	Rogl.
Sørbøvåg	Fjordane	Bg.	500	Hyllestad	S. o. Fj.
Sørdalen*	(Hattfjelldal) Mosjøen	[Msj.]		Hattfjelldal	Nordl.
Sørebøen	(Guddal) Fjordane	Fø.		Fjaler	S. o. Fj.
Søreide i Sogn PO.	Sogn	Bg.	500	Kyrkjebø	S. o. Fj.
Søreide i Austevoll	(Hufteren) Bergen	Bg.		Austevoll	Hordl.
Søreidgrend	Bergen	Bg.	500	Fana	Hordl.
Søreitran	Namdalen V. (L.)	Rvk.	500	Gravvik	N-Tr.l.
Søre Bjørnsund	**Romsd. N.Fr. (Nrd.R)**	Mld.	500	Fræna	Møre
Søre Båstad*	(Båstad) Sydbn. ø. l.	[O.]		Trøgstad	Østf.
Søre Heggdal*	(Otrøy-Heggd.) Romsdal N. H.	[Mld.]		Sør-Aukra	Møre
Søre Herefoss	Lillesand	Lsd.	500	Herefoss	A-Agd.
Søre Nittedal*	(Nittedal) Gøjvikbn.	[O.]		Nittedal	Akh.
Søre Osen	Elverum	El.	500	Trysil	Hedm.
Søre Rømskog*	(Rømskog) Hølandsb.	[O.]		Rømskog	Østf.
Søre Tverfjord	(Bergsfj.) Hmrfst.-Skj.	Hf.		Loppa	Finnm.
Søre Vartdal*	(Vartdal) Sunnm S	[Åd.]		Vartdal	Møre
Søre-Vikane*	(Lavik) Sogn	[Bg.]		Lavik	S. o. Fj.
Sør-Finnset	Nord-Helgeland	Bo.	500	Gildeskål	Nordl.
Sørfjorden i Helgel.	Nord-Helgeland	Bo.	500	Rødøy	Nordl.
Sørfjordmoen*	(Engan i S.) Salten(F)	[Bo.]		Sørfold	Nordl.
Sør-Flatanger	Trondhjem-Namsos	Ns.	500	Flatanger	N-Tr.l.
Sør-Fron	Dovrebanen I b	Lhm.	500	Sør-Fron	Opl.
Sørgjæslingan	**Namdalen V.**	Rvk.	500	Vikna	N-Tr.l.
Sør-Halsnes	Nordmør V.	Kr. N.	500	Tustna	Møre
Sør-Hille	Stavanger	Stv.		Strand	Rogl.
Sørheim	Sogn	Bg.	500	Luster	S. o. Fj.
Sørhitra	Nordmør F.	Thj.	500	Kvenvær	N-Tr.l.
Sør-Horsfjord	S. Helg. (Namd.V [L])	Brø.	500	Bindal	Nordl.
Sørkedalen*	(Holmenkollen) Oslo	[O.]		Aker	Akh.
Sørkil	Salten N.	Bo.	500	Hamarøy	Nordl.
Sør-Kjosen	Senja-Tromsø N.	Trs.	500	Nordreisa	Troms
Sør-Kråkøy	Trondhjem-Namsos	Thj.	500	Roan	S-Tr.l.
Sørland	(Stårheim) Fjordane	Nfj.	500	Eid	S. o. Fj.
Sør-Lavangen	Senja-Tromsø [H.-O.]	Har.	500	Skånland	Troms
Sørli	(Namsos) *Levangerbn.*	Ns.	500	Sørli	N-Tr.l.

Navn	Utvekslingskontor	Post-distrikt	Anvisn.-beløp inn-til kroner	Beliggenhet: Herred	Beliggenhet: Fylke
Sørli i Lenvik*	(Gibostad) Nordland	[Trs.]		Lenvik	Troms
Sørnes	Mid-Helgeland	Ssj.	500	Tjøtta	Nordl.
Sørnesøy	Mid-Helgeland	Ssj.	500	Lurøy	Nordl.
Sør-Offersøy	Mid-Helgeland	Ssj.	500	Tjøtta	Nordl.
Sørreisa Po.	Senja-Tr. [I], *Nordl.*	Trs.	500	Sørreisa	Troms
Sørroldnes	Harstad—Sjøveien	Har.	500	Trondenes	Troms
Sørsand-Våge	Vesterålen	Svo.	500	Øksnes	Nordl.
Sørskjomen	(Elvegård) Salten N.	Bo.	500	Ankenes	Nordl.
Sørskogbygda	Elverum	El.	500	Elverum	Hedm.
Sør-Skår	Ryfylke	Stv.	500	Årdal	Rogl.
Sørsmøla	Smøla	Kr. N.	500	Edøy	Møre
Sørstranda*	(Etne) Sunnhordl.	[Bg.]		Eine	Hordl.
Sørstraumen	Senja-Tromsø N.	Trs.	500	Kvænangen	Troms
Sørum Po.	Oslo-Charl.bg. *underv.*	O.	500	Sørum	Akh.
Sørumsand	Oslo-Charl.bg. *underv.*	O.	500	Sørum	Akh.
Sørvik i Trondenes	Senja-Tr. [H-O], *Nordl.*	Har.	500	Trondenes	Troms
Sørvær [i Hasvik]	Hammerfst.-Skjervøy	Hf.	500	Hasvik	Finnm.
Sørvær i Helligvær*	(Helligvær) Bodø	[Bo.]		Bodin	Nordl.
Sørvåg i Ryfylke	Ryfylke	Stv.	500	Finnøy	Rogl.
Sørvågen radio-	Lofoten	Svo.	500	Moskenes	Nordl.
Søvalssli	(Fannrem) Dovrebn.II	Ork.		Orkdal	S-Tr.l.
Søvik i Alstadhaug*	(Alstadh.) Mid-Helgel.	[Ssj.]		Alstahaug	Nordl
Søvikdal	Sunnmør N.	Åd.	500	Ørskog	Møre
Søylia*	(Kyrksæterør)Uttrndl.	[Thj.]		Vinje	S-Tr.l.
Såner	Sydbanen, v. l.	O.	500	Vestby	Akh.
Taborshamn	Hammerfest-Skjervøy	Hf.	500	Hasvik	Finnm.
Tafjord	Sunnmør N.	Åd.	500	Norddal	Møre
Talgje	Stavanger	Stv.	500	Finnøy	Rogl.
Talset	Raumabn.; Brg.-Tr.hj.	Mld.	500	Bolsøy	Møre
Talvik Po.	Altafjord	Hf.	500	Talvik	Finnm.
Tamnes	(Evavollen) Røros	Ros.		Brekken	S-Tr.l.
Tamsøy, Litle [under fisket]	Vest-Finnmark II	Hon.	500	Kjelvik	Finnm.
Tana	Tanaruten	Vad.	500	Tana	Finnm.
Tananger Po.	Stavanger	Stv.	500	Håland	Rogl.
Tangen	Dovrebanen I a	Hm.	500	Stange	Hedm.
Tangen i Alta*	(Alta) Altafjord	[At.]		Alta	Finnm.
Tangen i Hærland	(Lundeby) Sydbn. ø. l.	My.		Eidsberg	Østf.
Tangen i Ryfylke	(Sand) Ryfylke [Su.]	Stv.		Sand	Rogl.
Tangenes i Sogn	Fjordane	Bg.	500	Solund	S. o. Fj.
Tannvikvågen	Ut-Trøndelag	Thj.	500	Snillfjord	S-Tr.l.
Tansøy	Fjordane	Bg.	500	Kinn	S. o. Fj.
Tanum	Larvik	Lvk.		Brunlanes	Vestf.
Tappeluft	Altafjord	Hf.	500	Talvik	Finnm.
Tarva	Trondhjem-Namsos	Thj.	500	Nes	S-Tr.l.
Tasta	Stavanger	Stv.	500	Hetland	Rogl.
Tau	(Ryfylke) Stavanger	Stv.	500	Strand	Rogl.
Tautra-øya	(Frosta) Trondhjem	Thj.		Frosta	N-Tr.l.
Teie	Tunsberg	Tb.	500	Nøtterøy	Vestf.
Telavåg [Tælevågen]	Bergen - Glesvær	Bg.	500	Sund	Hordl.
Tellnesvåg	Bergen - Fitjar	Bg.	500	Fjell	Hordl.
Telnes i Helgeland*	(Jægtvik) Nord-Helgl.	[Bø.]		Rødøy	Nordl.
Telneset Po.	Rørosbanen I	Ty.	500	Tynset	Hedm.
Tengelfjord*	(Hanøy) Vesterålen	[Svo.]		Hadsel	Nordl.
Tengesdal	(Bjerkreim) Jærbanen	Eg.		Bjerkreim	Rogl.
Tengesdal i Ryf.	(Vanvik) Ryfylke [Su]	Stv.		Sand	Rogl.
Tenna i Helgeland Po.	Mid-Helgeland	Ssj.	500	Herøy	Nordl
Tennes	Senja-Tromsø [Ba]	Trs.	500	Balsfjord	Troms
Tennevoll	Harstad-Sjøveien	Har.	500	Lavangen	Troms
Tennfjord Po.	Ålesund	Åd.	500	Vatne	Møre
Tennskjær	Senja-Tromsø [M]	Trs.	500	Lervik	Troms
Tennstrand*	(Lauksund) Vesterålen	[Svo.]		Hadsel	Nordl.
Teplingan	Namdalen F.	Ns.	500	Foldereid	N-Tr.l.

Navn	Utvekslingskontor	Post-distrikt	Anvisn. beløp inn-til kroner	Beliggenhet: Herred	Beliggenhet: Fylke
Tepstad Po.	Indre Nordhordl. L. (O.)	Bg.	500	Hamre	Hordl.
Terråk	Sør-Helgeland	Brø.	500	Bindal	Nordl.
Tertnes	(Eidsv. N.hrdl.) Bergen	Bg.		Åsane	Hordl.
Tessanden	Dovrebanen I b	Lhm.		Vågå	Opl.
Tessungdalen Po.	Rjukanbanen	Rj.	500	Tinnn	Telem.
Tevre*	Førde (Fjordane)	[Fø.]		Førde	S. o. Fj.
Thamshamn	(Orkanger)	Ork.	500	Orkanger	S-Tr.l.
Tilrem*	Brønnøysund	[Brø.]		Brønnøy	Nordl.
Tind i Lofoten	(Å i Lof.) Lofoten	Svo.		Moskenes	Nordl.
Tindelandsbakken	(Årvik) Sunnhordl.	Hgs.		Vikebygd	Hordl.
Tinden Po. [i Vesterålen]	Vesterålen	Svo.	500	Øksnes	Nordl.
Tingelstad*	(Brandbu) Gjøvikbn.	[Jv.]		Brandbu	Opl.
Tingvatn	Oslo—Bergen	Far.	500	Hægebostad	V-Agd.
Tingvoll Po.	*Kr.sund* (Ndm. S. N.)	Kr. N.	500	Tingvoll	Møre
Tinn i Telemark Po.	Rjukanbanen	Rj.	500	Tinn	Telem.
Tinnegrend	Rjukanbn., *Sørlandsbn*	Not.	500	Heddal	Telem.
Tinnoset	Rjukanbanen	Not.	500	Gransherad	Telem.
Tinns Austbygd	Rjukanbanen	Rj.	500	Tinn	Telem.
Tistam	Fjordane	Nfj.	500	Innvik	S. o. Fj.
Tistedal, postk.av II.kl. under *Halden*	} *Halden* og		[3000]		Østf.
Titran Po.	} Sydbanen, v. l.		500	Sør-Frøya	S-Tr.l.
Tittelsnes	Uttrdl., Nordmør F.	Thj.		Valestrand	Hordl.
Tjeldnes*	(Valevåg) Brg.Stv., *i.l.*	Hgs.		Lødingen	Nordl.
Tjeldstø	(Lødingen) Nordland	[Svo.]		Herdla	Hordl.
Tjelle i Romsdal	Bergen-Øygarden	Bg.	500	Nesset	Møre
Tjelta på Jæren	Rmsd. N.N. (Nrdm.R.)	Mld.	500	Håland	Rogl.
Tjernagel	Stavanger	Stv.	500	Sveio	Hordl.
Tjongsfjorden	Berg.-Stavanger, *i. l.*	Hgs.	500	Rødøy	Nordl.
Tjøme radio,	Nord-Helgeland	Bo.	500	Tjøme	Vestf.
Tjønnefoss Po.	Tønsberg	Tb.	500	Nissedal	Telem.
Tjønnås	Åmlibanen	Ard.	500	Bø	Telem.
Tjørn	Sørlandsbanen N-K	Sk.	500	Heskestad	Rogl.
Tjørvåg	(Heskestad) Jærbanen	Eg.		Herøy	Møre
Tjøtta (Tjotta) Po.	Sunnmør S. III	Åd.	500	Tjøtta	Nordl.
Tobro i Vardal	Mid-Helgeland	Ssj.	500	Vardal	Opl.
Tobøl	Gjøvik	Gvk.		Eidskog	Hedm.
Todalen	Oslo-Charl.bg. *underv.*	Kvg.	500	Stangvik	Møre
Toft i Nordhordland	Nordmør N.	Kr. N.	500	Herdla	Hordl.
Tofte i Hurum Po.	Bergen-Øygarden	Bg.	500	Hurum	Busk.
Toftenes i Vesterål.	Oslo, Moss (Drøbak)	O.	500	Langemo	Nordl.
Toftevåg	Vesterålen	Svo.	500	Fjelberg	Hordl.
Toftli	Sunnhordl. (Hardgr.)	Bg.	500	Nord-Rana	Nordl.
Tofting	(Skonsen) Mo	Mo.		Lindås	Hordl.
Toftsundet*	Lindås-Masfj. L.	Bg.	500	Brønnøy	Nordl.
Toftøy	Brønnøysund	[Brø.]		Nedstrand	Ryf.
Togstad	Ryfylke	Stv.	500	Nes	Akh.
Togstad, Øvre	(Sæterstøa) Kongsv.bn.	O.		Nes	Akh.
Tokkedalen*	(Sæterstøa) Kongsvbn.	O.		Lårdal	Telem.
Tolga Po.	*(Dalen i Telem.)* Bdk.	[Sk.]		Tolga	Hedm.
Tollå*	Rørosbanen I	Ty.	500	Beiarn	Nordl.
Tolnes*	(Beiarn) Salten B.	[Bo.]		Solum	Telem.
Tomrefjorden*	Porsgrund	[Pg.]		Vestnes	Møre
Tomra i Romsdal	(Tomra i R.) Snm. R.	[Mld.]		Vestnes	Møre
Tomter Po.	Sunnm. R. og Romsd.R	Mld.		Hobøl	Østf.
Tonnes i Helgel.	Sydbanen, ø. l.	O.	500	Lurøy	Nordl.
Tonstad	(N. Helgel.) *Nordland*	Ssj.	500	Tonstad	V-Agd.
Tonsåsen	Jærbanen	Ffj.	500	Sør-Aurdal	Opl.
Torangsvåg	Valdresbanen	O.	500	Austevoll	Hordl.
Torgnes, store*	Bergen-Fitjar	Bg.		Brønnøy	Nordl.
Torfinsbu	Brønnøysund	[Brø].		Øystre Slidre	Opl.
Torjulvågen	(Bygdin) Valdresbn.	O.		Tingvoll	Møre
	Nordmør N., *Kr.sund*	Kr. N.	500		

T U V Y Æ Ø Å

Navn	Utvekslingskontor	Post-distrikt	Anvisn. beløp inntil kroner	Beliggenhet: Herred	Beliggenhet: Fylke
Tornes i Romsdal ..	Rmsd.N.Fr. (Nrdm.R.)	Mld.	500	Fræna	Møre
Torpa i Land*	Valdresb. (Nordtorpa)	[O.]		Torpa	Opl.
Tornes i Ryfylke	(Nesflat.) Ryfylke Su.	Stv.		Suldal	Rogl.
Torpe ( );	Bergensbanen I	Dr.	500	Ål	Busk.
Torpedalen*	(Berg) Sydbanen v. l.	[Hal.]		Berg	Østf.
Torseter	Dovrebanen I b	Hm.	500	Ringsaker	Hedm.
Torsken	Senja-Tromsø [y.]	Trs.	500	Torsken	Troms
Torsnes i Hardanger	Hardanger	Bg.	500	Jondal	Hordl.
Torsteinsvik	Bergen—Øygarden	Bg.	500	Herdla	Hordl.
Torsvikvågen	Mid-Helgeland	Ssj.	500	Dønnes	Nordl.
Torsvåg	Senja-Tromsø [Bu]	Trs.	500	Helgøy	Troms
Torvik i Romsdal	Romsdal R.	Mld.	500	Eid	Møre
Torvik i Sunnmør*	(Eggesbn.) Sunnm. V.	[Åd.]		Herøy	Møre
Torvikbukt	Kristiansund	Kr. N.	500	Øre	Møre
Torvund	Sogn	Bg.	500	Lavik	S.o.Fj.
Torød ( )	Tønsberg	Tb.	500	Nøtterøy	Vestf.
Tosbakken	(Fåvang) Dovrebn. I b	Lhm.		Ringebu	Opl.
Tosbotnet [ ]	Sør-Helgeland	Brø.	500	Bindal	Nordl.
Tosebygda	Sydbanen, ø. l.	My.	500	Trøgstad	Østf.
Tosenfjorden [Lande]	Sør-Helgeland	Brø.	500	Bindal	Nordl.
Toska i Nordhordland	Bergen-Manger	Bg.	500	Manger	Hordl.
Toten, Nordre	Gjøvik	Gvk.	500	Østre Toten	Opl.
Toten, Austre* [Østre]	(Lena) Gjøvikbn.	[Gvk.]		Østre Toten	Opl.
Tovik	Harstad-Sjøveien	Har.	500	Trondenes	Troms
Trandal i Hjørundfj.	(Sæbø) Ålesund	Åd.		Hjørundfjord	Møre
Tranvikan i Fosna	Uttrøndelag	Thj.	500	Fillan	S-Tr.l.
Tranøy	Salten N.	Bo.	500	Hamarøy	Nordl.
Tranøybotn ( )	Harstad—Sjøveien	Har.	500	Tranøy	Troms
Trautskogen skole	(Bruvoll) Kongsv.bn.	Kvg.		Nord-Odal	Hedm.
Tredal	Sogn	Bg.	500	Lavik	S.o.Fj.
Tregde ( )	Mandal	Man.	500	Halse o. Hartm	V-Agd.
Trengereid ( ); ( )	*Bergensb. II* (Bergen)	Bg.	500	Haus	Hordl.
Trengereidpollen*	(Skogsvåg) Bg.-Fitjar	[Bg.]		Fjell	Hordl.
Tresfjord Po.	Romsdal R.	Mld.	500	Tresfjord	Møre
Tretten Po. ; ( )	Dovrebanen I b	Lhm.	500	Øyer	Opl.
Treungen Po. ( )	Åmlibanen	Ard.	500	Nissedal	Telem.
Trevatn ( )	Valdresbanen	Jv.	500	Søre Land	Opl.
Trevland	(Kodal) Jarlsbergbn.	Tb.		Andebu	Vestf.
Tro Po.	Mid-Helgeland	Ssj.	500	Tjøtta	Nordl.
Trollbergvik	Risør	Ris.		Søndeled	A-Agd.
Trolldalen	Fredrikstad	Frs.	500	Kråkerøy	Østf.
Tromborg	(Eidsberg) Sydbn. ø. l.	My.		Eidsberg	Østf.
Tromsdalen*	Tromsø	[Trs.]		Tromsøysund	Troms
Tromsø			10000		Troms
Tromvik	Senja-Tromsø (Kv.)	Trs.	500		Troms
Trondhjem ; ( )			10000		S-Tr.l.
med 3 underpostkontor: *Tr.hj. S., V.* og Ø.			[3000]		S-Tr.l.
Trondhjem i Etnedal*	(Etna) Valdresbn.	[O.]		Etnedal	Opl.
Trongsundet	Trondhjem utgående	Thj.	500	Verran	N-Tr.l.
Tronstadgrend*	(Synnylv) Sunnmør S.	[Åd.]		Sunnylven	Møre
Tronstad Bruk	Drammensbanen	Dr.	500	Lier	Busk
Tronstadvatn.	Kristiansand	Kr. S.		Greipstad	V-Agd.
Trosby	(Åby) Brevik	Bvk.		Bamle	Telem.
Trosterud	Hølandsbanen	O.	500	Rømskog	Østf.
Trovåg	Sunnhrdl., Haugesund	Hgs.	500	Vikebygd	Hordl.
Tryggestad*	(Sunnylv) Sunnm. N.	[Åd.]		Sunnylven	Møre
Trysil Po.	Elverum	El.	500	Trysil	Hedem.
Trældal i Salten ( )	Ofotfjord	Nvk.	500	Ankenes	Nordl.
Træna Po.	Mid-Helgeland	Ssj.	500	Træna	Nordl.
Træsdalsvik	Masfjorden	Bg.	500	Masfjorden	Hordl.
Trøgstad	Sydbanen, ø. l.	My.	500	Trøgstad	Østf.
Trømborg	(Eidsberg) Sydbn. ø. l.	[My.]		Eidsberg	Østf.
Tua	Trondhjem utgående	Thj.	500	Veran	N-Tr.l.

Navn	Utvekslingskontor	Post-distrikt	Anvisn. beløp inntil kroner	Beliggenhet: Herred	Beliggenhet: Fylke
Tuddal	(Notodden) Sørlandsb.	Not.	500	Hjartdal	Telem.
Tufjord	Vest-Finnmark I	Hf.	500	Måsøy	Finnm.
Tufsingdalen	Rørosbanen I	Ros.	500	Tolga	Hedm.
Tuftene	(Skår) Ryfylke [F.]	Stv.		Hjelmeland	Rogl.
Tulleng	Senja-Tromsø (Kv.)	Trs.	500	Hillesøy	Troms
Tungesvik*	Skånevik (Sunnhordl.)	[Bg.]		Skånevik	Hordl.
Tunnhovd	Bergensb.I *[Nesbyen]*	Nsb.	500	Nore	Busk.
Tunnsjøen	Namsos) *Levangerbn.*	Ns.	500	Nordli	N-Tr.l.
Turtagrø [juli-aug.]	Sogn (Indre Sogn)	Bg.	500	Luster	S.o.Fj.
Turøy	(Solsvik) Brg.-Øygrd.	Bg.		Herdla	Hordl.
Tussøy	(Sumarøy i S.) Snj.-Tr.	Trs.		Hillesøy	Troms
Tustervatnet*	(Hattfjelldal) Mosjøen	Msj.		Hattfjeldal	Nordl.
Tusvik	Ålesund	Ad.	500	Sykkylven	Møre
Tuv i Hemsedal*	(Hemsedal) Brgsbn. I	[Dr.]		Hemsedal	Busk.
Tuv i Salten	Salten S.	Bo.	500	Bodin	Nordl.
Tvedestrand					A-Agd.
Tveit Po.	Kristiansand	Kr. S.	500	Tveit	V-Agd.
Tveit	(Ose) Setesdalsbanen	Kr. S.		Bygland	A-Agd.
Tveita i Ryfylke	Ryfylke [S.u.]	Stv.	500	Jelsa	Rogl.
Tveite i Birkenes	Lillesand	Lsd.	500	Birkenes	A-Agd.
Tveitegrend	I. Nordhrdl. L. (og O.)	Bg.	500	Lindås	Hordl.
Tveitevåg	Bergen	Bg.	500	Askøy	Hordl.
Tverelvdalen*	(Elvebakken) Alta	[At.]		Alta	Finnm.
Tverfjord i Sørøysd.*	(Kårhamn) Hmrf.-Skj.	[Hf.]		Sørøysund	Finnm.
Tverfjord, søre	(Bergsfj.) Hmrfst.-Skj.	[Hf.]		Loppa	Finnm.
Tverlandet	Salten S. (Bodø) *Salten*	Bo.	500	Bodin	Nordl.
Tvervatnet*	Mo	[Mo.]		Nord-Rana	Nordl.
Tvervik [i Beiarn]	Salten [B.]	Bo.	500	Beiarn	Nordl.
Tverved	Tønsberg	Tb.		Slagen	Vestf.
Tvinne*	Voss	[Bg.]		Voss	Hordl.
Tverånes	Mo	Mo.		Nord-Rana	Nordl.
Tvdal Po.	Levgrbn. *Tr.hjem-Hell*	Thj.	500	Tydal	S-Tr.l.
Tyfjord i Tana	Tanaruten	Var.	500	Gamvik	Finnm.
Tyin	Valdresbn.; Sogn	O.	500	Vang	Opl.
Tyinholmen	Valdresbn.; Sogn	O.	500	Vang	Opl.
Tylldalen	Tynset	Ty.	500	Tynset	Hedm.
Tynset	(Rørosbanen I)		3000	Tynset	Hedm.
Tyristrand	Randsfjordbanen	Høf.	500	Tyristrand	Busk.
Tyrnevik	Bergen - Glesvær	Bg.	500	Sund	Hordl.
Tysnes	Hardanger	Bg.	500	Tysnes	Hordl.
Tysse i Samnanger	*Midhordl.* Bgnsbn. II	Bg.	500	Samnanger	Hordl.
Tyssebotnen	Indre Nordhordland O.	Bg.	500	Hosanger	Hordl.
Tyssedal Po.	Hardanger	Od.	500	Odda	Hordl.
Tysvær	Ryf., Stvg.-Brg. *natr.*	Stv.	500	Tysvær	Rogl.
Tyssøy i Sund*	(Skogsvåg) Bg.-Fitjar	[Bg.]		Sund	Hordl.
Tytningevåg*	(Skatestr.) Fjordane	[Bg.]		Davik	S.o.Fj.
Tyvoll	Rørosbanen II	Ros.	500	Glåmos	S-Tr.l.
Tømmerneset	Salten [N.]	Bo.	500	Hamarøy	Nordl.
Tømmervik	Vest-Finnmark II	Hf.	500	Lebesby	Finnm.
Tømmervåg	Nordmør V., *Kr.sund*	Kr. N.	500	Tustna	Møre
Tønjum	Sogn; Valdresbanen	Bg.	500	Lærdal	S.o.Fj.
Tønsberg			3000		Vestf.
Tønsberg Befstn.[felt]	Tønsberg	Tb.	500	Nøtterøy	Vestf.
Tørberget	Elverum	El.	500	Trysil	Hedm.
Tørdal	Sørlandsbanen N-K	Kø.	500	Drangedal	Telem.
Tøtdal	(Nord-Statland), Tr.-N.	Ns.		Otterøy	N-Tr.l.
Tørhogg	Trondhjem-Namsos	Thj.	500	Å	S-Tr.l.
Tørvikbygd [Skutevik]	Hardanger	Bg.	500	Jondal	Hordl.
Tøtlandsvik	Ryfylke (Hj.)	Stv.	500	Hjelmeland	Rogl.
Tøyen*	*Oslo* (Gjøvikbanen)	[O.]		Aker	Akh.
Tånevik i Søgne	(Ålo) Kristiansand	Kr. S.		Søgne	V-Agd.
Tårnelv	(Rossfj.) Senj.-Tr. [M.]	Trs.		Lenvik	Troms
Tårnet	Aust-Finnmark	[Vad.]	500	Sør-Varanger	Finnm.
Tårnvik	Salten [F.]	Bo.	500	Sørfold	Nordl.

U V Y Æ Ø Å

Navn	Utvekslingskontor	Post-distrikt	Anvisn. beløp inn-til kroner	Beliggenhet: Herred	Beliggenhet: Fylke
Tårstad	Ofotfjord	Nvk.	500	Evenes	Nordl.
Tåvær	Sør-Helgeland	Bø.		Tjotta	Nordl.
Ualand ();	Jærbanen	Eg.	500	Heskestad	Rogl.
Uberøsmoen	Tvedestrand	Tv.	500	Vegårdshei	A-Agd.
Ugla	Trondhjem	Thj.	500	Strinda	S-Tr.l.
Ula	(Løve St.) Jarlsbergbn.	Lvk.		Tjølling	Vestf.
Uldal	(Herefoss) Oslo-Berg.	Ard.		Herefoss	A-Agd.
Ulebukta	Senja-Tromsø N.	Trs.	500	Skjervøy	Troms
Ulefoss	(Sørlandsbanen)		3000	Holta	Telem.
Ulla*	(Haramsøy) Ålesund	[Åd.]		Haram	Møre
Ulladal	(Jøsenfjord) Rogfylke	Stv.		Hjelmeland	Rogl.
Ullerøy*	(Skjeberg) Sydbn. v. l.	[Sb.]		Skjeberg	Østf.
Ullevål Po	Oslo	O.	500	Aker	Akh.
Ullevål Haveby [felt]	Oslo		[3000]	Aker	Akh.
Ulnes	Valdresbanen	O.	500	Nord-Aurdal	Opl.
Ulsberg Po. . . ();	Dovrebanen II	Thj.	500	Kvikne	Hedm.
Ulset	(Klæbu) Trondhjem	Thj.		Klæbu	S-Tr.l.
Ulsfjord	Senja-Tromsø N.	Trs.	500	Karlsøy	Troms
Ulsteinvik	Sunnmør S. III.	Åd.	500	Ulstein	Møre
Ulsåker*	(Hemsedal) Bergsbn. I	[Dr.]		Hemsedal	Busk.
Ulveneset*	(Seljord) Bandak II	[Sk.]		Seljord	Telem.
Ulvik i Hardgr. Po.	Hardanger (og Bergbn.)	Bg.	500	Ulvik	Hordl.
Ulvik i Tjeldsund	Senja-Tromsø [H.-O.]	Har.	500	Fjeldsund	Nordl.
Ulvilla	Verdal	Ver.	500	Verdal	N-Tr.l.
Ulvsnesøy	(Vaksdal) Bergensb. II	Bg.		Bruvik	Hordl.
Ulvøysund	Oslo-Bergen	Lsd.	500	Høvåg	A-Agd.
Umbukta	Mo	Mo.		Nord-Rana	Nordl.
Undheim	Jærbanen	Stv.	500	Time	Rogl.
Undredal	Sogn (Indre Sogn)	Bg.	500	Aurland	S. o. Fj.
Undrumsdal	Jarlsbergbanen	Hrt.	500	Våle	Vestf.
Unset	Rørosbanen I	El.	500	Øvre Rendal	Hedm.
Upheim	Indre Sogn; Voss	Bg.	500	Vossestrand	Hordl.
Ursete (	Bergensbanen II	Bg.	500	Ulvik	Hordl.
Ura i Kinn*	Florø	[Bg.]		Kinn	S. o. Fj.
Urangsvåg	(Bremnes) Bg.-Stv. y. l.	Hgs.		Bremnes	Hordl.
Urdland . . . . (	Bergensbanen II	Bg.	500	Voss	Hordl.
Ure	Lofoten	Svo.	500	Buksnes	Nordl.
Urke	Ålesund	Åd.	500	Hjørundfjord	Møre
Urkevik	(Langevåg) Ålesund	Åd.		Borgund	Møre
Uskedalen	Hardangr. (Sunnhordl.)	Bg.	500	Kvinnherad	Nordl.
Ussjå	(Hammersåk) Stavngr	Stv.		Hetland	Rogl.
Ustaoset (	Bergensbanen I	Dr.	500	Hol	Busk.
Utakleiv	(Leknes) Lofoten	Svo.		Buksnes	Nordl.
Utbjoa	Sunnhordland	Bg.	500	Ølen	Hordl.
Utenga	(Lier) Drammnsb.	Dr.		Lier	Busk.
Uthaug	Tr.hj.-Nams. Sjøp. III	Thj.	500	Ørland	S-Tr.l.
Uthella	Bergen-Manger	Bg.	500	Hordabø	Hordl.
Utkeila*	(Kjelstraum) Masfjord.	[Bg.]		Austrheim	Rogl.
Utkjerr	Kristiansand	Kr. S.	500	Greipstad	V-Tgd.
Utne	Hardanger	Bg.	500	Kinsarvik	Hordl.
Utsira radio	Haugesund	Hgs.	500	Utsira	Rogl.
Utskarpen	Mid-Helgeland	Ssj.	500	Hemnes	Nordl.
Utskor*	(Hovden) Vesterålen	[Svo.]		Bø	Nordl.
Utskot*	(Gaupholm) Midhordl.	[Bg.]		Samnanger	Hordl.
Utstein Kloster	Stavanger	Stv.	500	Mosterøy	Rogl.
Uttian	Uttrøndelag	Thj.	500	Nord-Frøya	S-Tr.l.
Uttorgen*	Brønnøysund	[Brø.]		Brønnøy	Nordl.
Utvik	Fjordane	Nfj.	500	Innvik	S. o. Fj.
Utvikbygda	Ålesund	Åd.	500	Skodje	Møre
Utvorda	Trondhjem-Namsos	Ns.	500	Flatanger	N-Tr.l.
Utøy	Levangerbanen	Thj.	500	Inderøy	N-Tr.l.
Utåker	Sunnhordland	Bg.	500	Skånevik	Hordl.
Uvdal i Numedal Po.	Numedalsbanen	Kb.	500	Opdal	Busk.

Navn	Utvekslingskontor	Post-distrikt	Anvisn. beløp inntil kroner	Beliggenhet: Herred	Beliggenhet: Fylke
Vadaneset	Trondhjem utgående	Stn.	500	Malm	N-Tr.l.
Vadfoss	Sørl.b.N-K; Brev.-Kr.s	Kø.	500	Sannidal	Telem.
Vadheim Po.	*Sogn* (Fjordane)	Bg.	500	Kyrkjebø	S. o. Fj.
Vadsø			10000		Finnm.
Vadsøysund	*Uttrøndel.*, Nordm. F.	Thj.	500	Nord-Frøya	S-Tr.l.
Vaggetem*	Kirkenes	[Vad.]		Sør-Varanger	Finnm.
Vagsvik	Sunnmør N.	Åd.	500	Ørskog	Møre
Vake	(Ølensvåg) Sunnhordl.	Bg.		Ølen	Hordl.
Vaksdal ..... ();	*Bergensb. II* (Bergen)	Bg.	500	Bruvik	Hordl.
Valand	Mandal	Man.	500	Konsmo	V-Agd.
Valanhamn	Senja-Tromsø N.	Trs.	500	Kvænangen	Troms
Valberg	Lofoten, *Nordland*	Svo.	500	Borge	Nordl.
Valderøy	Ålesund	Åd.	500	Giske	Møre
Valeberg i Sogn*	(Kaupangerskog.)Sogn	[Bg.]		Sogndal	S. o. Fj.
Valebø	Sørlandsbanen D-B	Sk.	500	Holla	Telem.
Valebø st. ( )	(Valebø) Sørlandsbn.	Sk.		Holla	Telem.
Valen i Sunnhordland	Sunnhordl. (Hardgr.)	Bg.	500	Fjelberg	Hordl.
Valestrandfossen	Indre Nordhordland S.	Bg.	500	Hamre	Hordl.
Valevåg	Bergen-Stavgr., *i. l.*	Hgs.	500	Valestrand	Hordl.
Valjokholmen* [ ]	(Polmak) Aust-Finnm.	[Vad.]		Karasjok	Finnm.
Valkveide	(Godøy) Ålesund	Åd.		Giske	Møre
Valla i Vega*	(Rørøy) Sør-Helgeland	[Brø.]		Vega	Nordl.
Vallabotn	Mid-Helgeland	Ssj.	500	Korgen	Nordl.
Vallavik	Hardanger	Bg.	500	Ulvik	Hordl.
Valldal	Sunnmør N.	Åd.	500	Norddal	Møre
Valle Po. [i Setesd.]	Setesdalsbanen	Kr. S.	500	Valle	A-Agd.
Valle i Skodje*	(Glomsetbygd.)Sdm.N.	[Åd.]		Skodje	Møre
Vallekilen	Åmlibanen	Ard.	500	Åmli	A-Agd.
Vallersund	Trondhjem-Namsos	Thj.	500	Jøssund	S-Tr.l.
Vallersvåg	(Sletta) Berg.-Fedje	Bg.		Lindås	Hordl.
Vallset Po. ..... ()	Dovrebanen I a	Hm.	500	Romedal	Hedm.
Vallset .....)	(Ernstgruben) Røros	Ros.		Brekken	S-Tr.l.
Valløy	Tønsberg	Tb.	500	Sem	Vestf.
Valnesfjord	Salten S.	Bo.	500	Fauske	Nordl.
Valnes i Bodin	Salten [B.]	Bo.	500	Bodin	Nordl.
Valosen	SaltenS.(Bodø), *Salten*	Bo.	500	Bodin	Nordl.
Valset i Hjørundfjord*	(Sæbø) Sunnm. S.	[Åd.]		Hjørundfjord	Møre
Valsøybotn Po.	Nordmør V.	Kr. N.	500	Valsøyfjord	Møre
Valsøyfjord Po.	Nordmør V.	Kr. N.	500	Valsøyfjord	Møre
Valvik*	Bodø	[Bo.]		Bodø	Nordl.
Valvær [Under tisket]	Nord-Helgeland	Bo.	500	Rødøy	Nordl.
Valvåg i Lødingen *	(Dragld.) Senja Tr.H-O.	[Svo.]		Lødingen	Nordl.
Valøy i Stod	Levangerbanen	Stn.	500	Stod	N-Tr.l.
Valøya i Namdalen ..	Namdalen V.	Rvk.	500	Vikna	N-Tr.l.
Vandved, Store	Mid-Helgeland	Ssj.	500	Nordvik	Nordl.
Vang på Hedm. ( )	Hamar	Hm.	500	Vang	Hedm.
Vangrøfta	Rørosbanen I	Ros.	500	Os	Hedm.
Vangshamn	**Senja-Tromsø [I.]**	Trs	500	Lenvik	Troms
Vangshylla	Trondhjem utgående	Thj.	500	Inderøy	N-Tr.l.
Vangsnes Po.	Sogn	Bg.	500	Balestrand	S. o. Fj.
Vangsvik i Senja	Senja-Tromsø [I]	Har.	500	Tranøy	Troms
Vannereidet*	(Torsvåg) Senj.-Tr.N.	[Trs.]		Helgøy	Troms
Vannvåg	**(Vannøy-Kv.)** Snj.-Tr.	Trs.	500	Karlsøy	Troms
Vannøy-Kammen	Senja-Tromsø (Bu)	Trs.	500	Helgøy	Troms
Vannøy-Kvitnes	Senja-Tromsø [Bu]	Trs.	500	Karlsøy	Troms
Vanse	Farsund	Far.	500	Lista	V-Agd.
Vansøy i Namdal	Namdalen V	Rvk.	500	Vikna	N-Tr.l.
Vanvikan	Trondhjem utgående	Thj.	500	Leksvik	N-Tr.l.
Vanvik i Ryfylke Po.	Ryfylke (Su)	Stv.	500	Sand	Rogl.
Varaldsøy	Hardanger	Bg.	500	Varaldsøy	Hordl.
Varaldsjø	(Austmarka) Kvgrbn.	Kvg.		Vinger	Hedm.
Vardal	Gjøvik	Gvk.	500	Vardal	Opl.
Vardø radio			10000		Finnm.
Varhaug Po. ();	Jærbanen	Stv.	500	Varhaug	Rogl.

U
V
Y
Æ
Ø
Å

Navn	Utvekslingskontor	Post-distrikt	Anvisn. beløp inntil kroner	Beliggenhet: Herred	Beliggenhet: Fylke
Varntresk	**Mosjøen**	Msj.	500	Hattfjelldal	Nordl.
Vartdal	Sunnmør S. I [Åles.]	Åd.	500	Vartdal	Møre
Vartdal, Nordre	(Ålesund) Sunnm. S. I.	Åd.	500	Vartdal	Møre
Vartdal, Søre*	(Vartdal) Sunnm. S. I	[Åd.]		Vartdal	Møre
Varteig	Sarpsborg	Sb.	500	Varteig	Østf.
Varteig Nordre*	(Varteig) **Sarpsborg**	[Sb.]		Varteig	Østf.
Vassbotn	**(Hamarøy) Salten N.**	Bo.		Hamarøy	Nordl.
Vassdalsvik	Nord-Helgeland	Bo.	500	Meløy	Nordl.
Vassenden i Granvin*	*(Øvr.-Gr.)* Hardanger	[Bg.]		Granvin	Hordl.
Vassenden i Jølster	Fjordane	Fo.	500	Jølster	S. o. Fj.
Vassendvik	Ryfylke (Sa)	Stv.	500	Nedstrand	Rogl.
Vasshus	Ryfylke (Su)	Stv.	500	Suldal	Rogl.
Vassmo*	(Tømmernes) Salten[N]	[Bo.]		Hamarøy	Nordl.
Vassøy	Stavanger	Stv.		Hetland	Rogl.
Vassås*	(Terråk) **S.-Helgeland**	[Brø.]		Bindal	Nordl.
Vaterfjord*	(Austnesfj.) Lofoten	[Svo.]		Vågan	Nordl.
Vaterholm	(Inndalen) Verdal	Ver.		Verdal	N-Tr.l.
Vatland i Kvinesdal*	(Kvinesd.) Flekkefj.	[Ffj.]		Kvinesdal	V-Agd.
Vatland i Ombo*	(Jørstadvåg) Ryfylke	[Stv.]		Jelsa	Rogl.
Vatlandsvåg	Ryfylke	Stv.	500	Jelsa	Rogl.
Vatnahalsen Hôtel	(Myrdal) Berg.bn. II	[Bg.]		Aurland	S. o. Fj.
Vatnaland	**(Føresv.)Brg.-Stv.***natr.*	Stv.		Bokn	Rogl.
Vatnamot	(Sirevåg St.) Jærban.	Stv. ...		Ogna	Rogl.
Vatne	Ålesund	Åd.	500	Vatne	Møre
Vatneli	Kristiansand (Bvk.-Kr.S.)	Kr. N.	500	Finsland	A-Agd.
Vatnfjorden	Ålesund	Åd.	500	Vatne	Møre
Vatnfjord i Lofoten	Lofoten, *Nordland*	Svo.	500	Gimsøy	Nordl.
Vatnstraum	Setesdalsbanen (Kr.S.)	Kr. S.	500	Iveland	A-Agd.
Vats, Nedre	Ryfylke	Stv.	500	Vats	Rogl.
Vats, Øvre	[Ryfylke (Sa)], Hauges	Stv.	500	Vats	Rogl.
Vats i Hallingdal*	(Ål) Bergensbanen	[Dr.]		Ål	Busk.
Vauldalen	(Brekkebygd) Røros	Ros.		Brekken	S-Tr.l.
Vaulen	(Hinna) Jærbanen	Stv.		Hetland	Rogl.
Vebenstad*	(Nekstad) Kr.sund	[Kr. N.]		Bremsnes	Møre
Veblungsnes	Åndalsnes.; Raumab	Mld.	500	Grytten	Møre
Vedavågen	(Oslo-Bg.), B.-Stv. *natr.*	Hgs.	500	Åkra	Rogl.
Vedmork	(Rjukan) Rjukanbn.	Rj.	500	Tinn	Telem.
Veen	(Dirdal) Stavanger	Stv.		Forsand	Rogl.
Vefall	Sørlandsbanen **N-K**	Kø.	500	Drangedal	Telem.
Vefall i Siljord	(Øvre Bø) Nordsjø	Sk.		Seljord	Telem.
Veggli	Numedasbanen	Kb.	500	Rollag	Busk.
Vegsund	Ålesund	Åd.	500	Borgund	Møre
Vegusdal	Oslo—Bergen	Kr. S.	500	Vegusdal	A-Agd.
Vegårshei	Tvedestrand	Tv.	500	Vegårshei	A-Agd.
Veidholmen Fg.	Smøla	Kr. N.	500	Hopen	Møre
Veidnesklubben [Veines]	Vest-Finnmark II	Hf.	500	Lebespy	Finnm.
Veierland	Tønsberg	Tb.	500	Stokke	Vestf.
Veigsteinen	Sør-Helgeland	Brø.	500	Vega	Nordl.
Veiteberg	Fjordane	Fø.	500	Jølster	S. o. Fj.
Veitestrand	Sogn (Indre Sogn)	Bg.	500	Hafslo	S. o. Fj.
Veldre	Dovrebanen I b	Lhm	500	Ringsaker	Hedm.
Velledalen	Ålesund	Åd.	500	Sykkylven	Møre
Velsvik	(Røvde) Sunnmør S.	[Åd.]		Dalsfjord	Møre
Veme	Bergensbanen I.	Høf.	500	Norderhov	Busk.
Vemundvik	Namdalen F.	Ns.	500	Vemundvik	N-Tr.l.
Venabygd	Dovrebanen I b	Lhm.	500	Ringebu	Opl.
Vendesund	Sør-Helgeland	Brø.	500	Vik	Nordl.
Vengsøy	Senja-Tromsø (Kv.)	Trs.	500	Tromsøysund	Troms
Vennersberg	(Stokke) **Jarlsbergbn.**	Tb.		Stokke	Vestf.
Venneshamn	Trondhjem utgående	Thj.	500	Verran	N-Tr.l.
Vennesla* *(Vikeland)*	Setesdalsbanen	[Kr. S.]		Vennesla	V-Agd.
Venset	Salten S.	Bo.	500	Fauske	Nordl.
Vensmoen Sanator.	Salten S.	Bo.	500	Saltdal	Nordl.

Navn	Utvekslingskontor	Post-distrikt	Anvisn. beløp inn-til kroner	Beliggenhet	
				Herred	Fylke
Venøy*	(Barmsund) Fjordane	[Bg.]		Selje	S. o. Fj.
Venåsen	(Venabygd) Dovrb.l b	Lhm.		Ringebu	Opl.
Verdal	(Levangerbanen)		3000	Verdal	N-Tr.l.
Vereidet	(Sandane) Fjordane	Nfj.		Gloppen	S. o. Fj.
Verma	Raumabanen	Mld.	500	Grytten	Møre
Verrabotn	Trondhjem utgående	Thj.	500	Verran	N-Tr.l.
Verrastranda	Trondhjem utgående	Thj.	500	Verran	N-Tr.l.
Vestby	Sydbanen, v. l.	O.	500	Vestby	Akh.
Vestby	(Kløfta) Dovrebn. I a	O.		Ullensaker	Akh.
Vestbygd i Vanse*	Vanse) Farsund	[Far.]		Lista	V-Agd.
Vesterhaug*	Elverum; Solørbanen	[El.]		Elverum	Hedm.
Vestersjø	(Skår) Ryfylke [F]	Stv.		Hjelmeland	Rogl.
Vester-Tana	Tanaruten	Var.	500	Tana	Finnm.
Vesterøy [Spjærøy]	Fredrikstad	Trs.	500	Hvaler	Østf.
Vestfossen	Sørlandsbanen D-B	Dr.	500	Øvre Eiker	Busk.
Vestmarka	Oslo-Charl.bg. *underv.*	Kvg.	500	Eidskog	Hedm.
Vestnes PO	(Romsdal R.)Åndalsbn.-r.	Mld.	500	Vestnes	Møre
Vestrefjorden	(Vatnefj.) Iesund	Åd.		Vatne	Møre
Vestresand	Lofoten, *Nordland*	Svo.	500	Borge	Nordl.
Vestre Brandbu	Gjøvikbanen	Jv.	500	Brandbu	Opl.
Vestre Gausdal	Hamar-Dombås	Lhm.	500	Vestre Gausdal	Opl.
Vestre Gran	Gjøvikbanen	Jv.	500	Gran	Opl.
Vestre Jakobselv	(Vadsø) Aust-Finnm	Vad.	500	Nord-Varanger	Finnm.
Vestre Noem	(Klingsundt.) Levang.b.	Stn.		Kvam	N-Tr.l.
Vestre Onsøy*	(Onsøy) Sydbanen v.l.	[Frs.]		Onsøy	Østf.
Vestre Sandøya	Brevik—Kr.sand	Tv.	500	Dyvåg	A-Agd.
V. Slidre PO [Vollen]	Valdresbanen	O.	500	Vestre Slidre	Opl.
Vestre Vinnesvåg	Bergen—Fitjar	Bg.	500	Fitjar	Hordl.
Vestre Åmøy	Stavanger	Stv.	500	Mosterøy	Rogl.
Vestringsbygden	Aurdal	Aul.		Nord-Aurdal	Opl.
Vestsmøla	Smøla	Kr. N.	500	Bratvær	Møre
Vesttorpa	Valdresbanen	O.	500	Torpa	Opl.
Vestvik	Trondhjem utgående	Thj.	500	Verran	N-Tr.l.
Vestvoll	[Ryfylke (Sa)] Hauges	Stv.	500	Vats	Rgol.
Vestvågan	Mid-Helgeland	Ssj.	500	Tjøsta	Nordl.
Vetlefjorden	Sogn	Bg.	500	Balestrand	S. o. Fj.
Vetrhus	(Barmsund) Fjordane	Bg.		Selje	S. o. Fj.
Vettakollen	Oslo	O.	500	Aker	Akh.
Vettre	Drammensbanen		500	Asker	Akh.
Vettås	(Sæbøvåg) Bg.-Mang.			Sæbø	Hordl.
Veum	Bandak II	Sk.	500	Fyresdal	Telem.
Veum i Vassbygdi	(Aurland) Indre Sogn	Bg.		Aurland	S. o. Fj.
Vevang	Kristiansund	Kr. N.	500	Kornstad	Møre
Vevring	Fjordane	Bg.	500	Vevring	S. o. Fj.
Vibrandøy	Haugesund	Hgs.		Torvastad	Rogl.
Viddal	Ålesund	Åd.	500	Hjørundfjord	Møre
Videnes i Skiptvet*	(Skiptvet) Sydbn. ø. l.	[O.]		Skipstvet	Østf.
Videsæter	(Hjelled.) Fjordane	Nfj.		Stryn	S. o. Fj.
Vidhalsen	Sjøpostkontor III	Kr. N.	500	Stemshaug	Møre
Vidrek	Ofotfjord	Nvk.	500	Ankenes	Nordl.
Vien i Gran	(Gran) Gjøvikbanen	Jv.		Gran	Opl.
Vigdal	(Alsmo) Sogn	Bg.		Luster	S. o. Fj.
Viggja	Trondhjem	Thj.	500	Børsa	S-Tr.l.
Vigmostad	(Mandal) Oslo-Bergen	Man.	500	Vigmostad	V-Agd.
Vigrestad PO	Jærbanen	Stv.	500	Varhaug	Rogl.
Vika	Bergen-Stavanger y. l.	Hgs.	500	Bømlo	Hordl.
Vikafjord*	(Bømlo) Bg-Stvgr. i.l.	[Hgs.]		Bømlo	Hordl.
Vikasjøen	Sør-Helgeland	Brø.	500	Vega	Nordl.
Vik i Erfjord	(Erøy) Ryfylke [Hj.]	Stv.		Erfjord	Rogl.
Vik i Helgeland	Sør-Helgeland	**Brø.**	500	Vik	Nordl.
Vik i Sogn	Sogn	Bg.	500	Vik	S. o. Fj.
Vik i Vesterålen	Vesterålen	Svo.	500	Hadsel	Nordl.
Vika i Vega*	(Rørøy) Sør-Helgeld.	[Brø.]		Vega	Nordl.
Vikan i Romsdal	Nordmør R.	Mld.	500	Hustad	Møre
Vikan i Aust-Smøla*	(Aust-Smøla) Smøla	[Kr. N.]		Edøy	Møre

Y Æ Ø Å

Navn	Utvekslingskontor	Post-distrikt	Anvisn. beløp inntil kroner	Beliggenhet	
				Herred	Fylke
Vikane i Sunnhordland	Hardanger	Bg.	500	Kvinnherad	Hordl.
Vikbukta i Fosna	(Bessaker) Tr.-Nams.	Thj.		Roan	S-Tr.l.
Vikdal i Helgeland*	Mosjøen	[Msj.]		Vefsn	Nordl.
Vike i Romsdal*	(Nauste) Romsd. N. N.	[Mld.]		Eresfj. o. Vistda	Møre
Vike i Ryfylke	(Ølesund) Ryfylke	Stv.		Hjelmeland	Rogl.
Vikebukt i Romsdal PO.	Romsdal R.	Mld.	500	Vestnes	Møre
Vikebygd	Sunnh., Haugesund	Hgs.	500	Vikebygd	Hordl.
Vikedal PO.	Ryfylke [Sa.]	Stv.	500	Vikedal	Rogl.
Vikeland PO.	Setesdalsbanen	Kr. S.	500	Vennesla	V-Agd.
Viker i Ådalen	Bergensbanen	Høf.	500	Ådal	Busk.
Vikesund	Randsfjordbanen	Dr.	500	Modum	Busk.
Vikeså PO.	Jærbanen	Eg.	500	Bjerkreim	Rogl.
Vikevåg	Stavanger	Stv.	500	Rennesøy	Rogl.
Vikhagen	Valdresbanen	O.	500	Vestre Slidre	Opl.
Vikholmen	Mid-Helgeland	Ssj.	500	Nesna	Nordl.
Viksdalen	Fjordane	Fø.	500	Gaular	S. o. Fj.
Vikso (Viksøy)*	(Håkonsund) Bergen	[Bg.]		Sund	Hordl.
Viksfjord	Jarlsbergbanen	Lvk.	500	Tjølling	Vestf.
Vikstraum*	(Melandsjø) Uttrøndel.	[Thj.]		Hitra	S-Tr.l.
Vikum	Sogn	Bg.	500	Lavik	S. o. Fj.
Vilnes i Askvoll*	(Askvoll) Fjordane	[Bg.]		Askvoll	S. o. Fj.
Vinderen i Aker	Oslo	O.	500	Aker	Akh.
Vindhella PO.	Sogn, Valdresbanen	Bg.	500	Borgund	S. o. Fj.
Vindøla PO.	Ndm.N.; Tr.hj.;Dvbn.II	Kr. N.	500	Surnadal	Møre
Vines	Hardanger	Bg.	500	Kinsarvik	Hordl.
Vinesdalen	Sydbanen, ø. l.	O.	500	Skiptvet	Østf.
Vinge	(Skatval) Levangerbn.	Thj.		Skatval	N-Tr.l.
Vingelen	Rørosbanen I	Ty.	500	Tolga	Hedm.
Vingrum	Dovrebn. I b, Gjøvikb.	Lhm.	500	Fåberg	Opl.
Vingsand	Trondhjem-Namsos	Thj.	500	Osen	S-Tr.l.
Vingvågen	Uttrøndelag	Thj.	500	Agdenes	S-Tr.l.
Vinje PO.	Bandak II	Sk.	500	Vinje	Telem.
Vinje, Ytre PO.	Bandak II	Sk.	500	Vinje	Telem.
Vinjesvingen	Bandak II		500	Vinje	Telem.
Vinjeøra PO.	Nordmør V.	Kr. N.	500	Vinje	S-Tr.l.
Vinknes	Salten [F.]	Bo.	500	Nordfold	Nordl.
Vinna i Finmark	Hammerfst.-Skjervøy	Hf.	500	Sørøysund	Finnm
Vinnesleiren	Midhordland	Bg.	500	Strandvik	Hordl.
Vinnes i Strandvik*	(Vinnesleir) Midhordl.	[Bg.]		Strandvik	Hordl.
Vinnesvåg, Vestre	Bergen-Fitjar	Bg.	500	Fitjar	Hordl.
Vinsternes	Nordmør F.	Kr. N.	500	Aure	Møre
Vinstervatn [juli-aug.]	Valdresbanen	O.	500	Øystre Slidre	Opl.
Vinstra PO.	Dovrebanen I b	Lhm.	500	Nordre Fron	Opl.
Virak* (Vidrek)	Narvik (Skjomnes)	[Nvk.]		Ankenes	Nordl.
Visnes på Karmøy	Haugesund	Hgs.	500	Avaldsnes	Rogl.
Visnes i Nordfjord	(Stryn) Fjordane	Nfj.		Stryn	S. o. Fj.
Visnes på Nordmør	(Lyngstad) Kr.sund	Kr. N.		Eide	Møre
Vist	Levangerbanen	Stn.	500	Sparbu	N-Tr.l.
Vistdal	Rmsd. N. N. (Nrdm. R)	Mld.	500	Eresfj. o. Vistd	Møre
Visten	Mid-Helgeland	Ssj.	500	Vevelstad	Nordl.
Vittingfoss *[Hvittingfoss]*	Holmestr. *(Vb.)* R.fj.b.	Hls.	500	Ytre Sandsvær	Vestf.
Visthus	Mid-Helgeland	Ssj.	500	Vevelstad	Nordl
Viul	Bergensbanen I	Høf.	500	Norderhov	Busk.
Vivestad	Hvittingfossbanen	Hls.	500	Ramnes	Vestf.
Vognill	Dovrebanen II	Thj.	500	Opdal	S-Tr.l.
Voje	(Drangedal) Kragerø	Kø.		Drangedal	Telem.
Vokkøy*	(Helligvær) Bodø	[Bø.]		Bodin	Nordl.
Voksenkollen	Oslo	O.	500	Aker	Akh.
Voksenlia	Oslo	O.	500	Aker	Akh.
Volbu	Valdresbanen	O.	500	Øystre Slidre	Opl.
Volda	(Sunnmør S.)		3000	Volda	Møre
Voll i Romsdal	Romsdal R.	Mld.	500	Voll	Møre
Voll på Jæren	Jærbanen, Stavanger	Stv.	500	Klepp	Rogl.
Vollen i Slidre*	*(V. Slidre)* Valdresbn.	[O.]		Vestre Slidre	Opl.

Navn	Utvekslingskontor	Post-distrikt	Anvisn. beløp inntil kroner	Beliggenhet	
				Herred	Fylke
Vollen i Asker Po.	Drammensbanen	O.	500	Asker	Akh.
Vollen	(N. Atnedal) Rørosbn I.	Ty.		Foldal	Hedm.
Vollom	Bergen—Seim	Bg.	500	Alversund	Nordl.
Vollstad	Senja-Tromsø [M.]	Trs.	500	Tromsøysund	Troms
Vollvik*	(Ringen, Ådal.) R.fj.bn.	[Høf.]		Ådal	Busk.
Vonheim*	((Fitjar) Sunnhordl.	[Bg.]		Fitjar	Hordl.
Vordeneset	Ryfylke), Haugesund	Hgs.	500	Skjold	Rogl.
Vorlandsjø	Bergen - Glesvær	Bg.	500	Sund	Hordl.
Vormedal	Haugesund	Hgs.	500	Avaldsnes	Rogl.
Vormedal*	(Tøtlandsvik) Ryfylke	[Stv.]		Hjelmeland	Rogl.
Vormestrand	**Ryfylke (Sa)**	Stv.	500	Vikedal	Rogl.
Vormsund*	**(Nes i R.) Kvgr.bn.**	[O.]		Nes	Akh.
Vornes	(Finnås) B.-Stav. y. l.	Hgs.		Bremnes	Hordl.
Vorpstranda	Trondhjem-Namsos	Thj.	500	Roan	N-Tr.l.
Vorterøyskagen	Senja-Tromsø N.	Trs.	500	Skjervøy	Troms
Voss	(Bergensbanen)		3000	Voss	Hordl.
Vossestrand	**Indre Sogn, Voss**	Bg.	500	Vossestrand	Hordl.
Votlo i Nordhordl. Po.	**Indre Nordhordl. S.**	Bg.	500	Haus	Hordl.
Votndalen*	(Al) Bergensbanen	[Dr.]		Ål	Busk.
Vottesnes	**Vesterålen**	Svo.	500	Hadsel	Nordl.
Vrangefoss	**Bandak I**	Ul.	500	Holla	Telem.
Vrådal Po.	**Bandak II**	Sk.	500	Kviteseid	Telem.
Vråliosen	**Bandak II**	Sk.	500	Kviteseid	Telem.
Vuku	Verdal	Ver.	500	Verdal	N-Tr.l.
Væmestad*	(Kvås) Oslo-Bergen	[Far.]		Kvås	V-Adg.
Væren, nordre	(Skjækerfoss.) Verdal	Ver.		Verdal	N-Tr.l.
Værlandet	Fjordane	Bg.	500	Askvoll	S. o. Fj.
Værøy radio-	**Lofoten**	Svo.	500	Værøy	Nordl.
Vøringfoss	**Hardanger**	Bg.	500	Eidfjord	Hordl.
Vøyen	Oslo-Charl.bg. *underv.*	O.	500	Nes	Akh.
Vå i Rauland	(Rauland) Bandak	Sk.		Rauland	Telem.
Våg	**Salten N.**	Bo.	500	Steigen	Nordl.
Våg i Gildeskål*	(Lekanger) Nord-Helg.	[Bo.]		Gildeskål	Nordl.
Vågaholmen	(Tjongsfj.) Nord-Helg.	Bo.		Rødøy	Nordl.
Vågan i Salten*	(Tverland.) Salten S.	[Bo.]		Skjerstad	Nordl.
Vågbø i Nordmør	(Nordmør N.) Kr.sund	Kr. N.	500	Tingvoll	Møre
Våge i Salt. [Lødingn]	Salten [N.]	Svo.	500	Lødingen	Nordl.
Våge i Tysnes	(Tysnes) Hardanger	Bg.		Tysnes	Hordl.
Våge i Ulstein	(Ulsteinvik) Sunnm.S.I.	Åd.		Ulstein	Møre
Vågen i Bø	(Bø) Vesterålen	Svo.		Bø	Nordl.
Vågsbotn*	(Meløy) Nord-Helgel.	[Bo.]		Meløy	Nordl.
Vågland Po.	Nordmør V.	Kr. N.	500	Halsa	Møre
Vågseidet	Lindås-Masfj. L.	Bg.	500	Lindås	Hordl.
Vågsli i Grungedal	(Edland) Bandak	Sk.		Vinje	Telem.
Vågstranda	Romsdal R.	Mld.	500	Veøy	Møre
Vågsvåg	Fjordane	Bg.	500	Sør-Vågsøy	S. o. Fj.
Vågsøy	Sunnmør S. II	Åd.	500	Sande	Møre
Vågåmo Po. [Vågå*	Dovrebanen I b	Lhm.	500	Vågå	Opl.
Våkøy	Bodø (Helligvær)	Bo.		Bodin	Nordl.
Våle i Jarlsberg	Holmestrand	Hls.	500	Våler	Vestf.
Våler i Solør	Solørbanen	El.	500	Våler	Hedm.
Våler i Østfold	Moss	Ms.	500	Våler	Østf.
Vålåsjø*	Dovrebanen II	[Lhm.]		Dovre	Opl.
Vårå	(Avaldsnes) Haugesund	Hgs.		Avaldsnes	Rogl.
Våtedalen	Fjordane	Fø.	500	Breim	S. o. Fj.
Våtvoll	Senj.-Tromsø (H-K)	Har.	500	Kvæfjord	Troms
Ygre	**Bergensbanen II**	Bg.	500	Voss	Hordl.
Yksnøy*	Volda	[Vol.]		Volda	Møre
Ylvingen	Sør-Helgeland	Brø.	500	Vega	Nordl.
Yndestad	Fjordane	Bg.	500	Askvoll	S. o. Fj.
Yri	**(Olden i Nfj.) Fjord.**	Nfj.		Innvik	S. o. Fj.
Yrke	**(Skjoldestr.) Ryfylke**	Hgs.		Skjold	Rogl.
Yset Po.	**Tynset; [Dovrebn. II]**	Ty.	500	Kvikne	Hedm.
Ystabø	(Åna Sira) Jærbanen	Ffj.		Hidra	V-Agd.

Y
Æ
Ø
Å

Navn	Utvekslingskontor	Post-distrikt	Anvisn. beløp inn-til kroner	Beliggenhet	
				Herred	Fylke
Ytre-Arna	I. Nordhl. S.; Vossebn.	Bg.	500	Haus	Hordl.
Ytre Beiarn	Salten [B]	Bo.	500	Beiarn	Nordl.
Ytre Billefjord	Vest-Finnmark II	Hf.	500	Kistrand	Finnm.
Ytre Enebakk	Sydbanen ø. l.	O.	500	Enebakk	Akh.
Ytre Fjærland	Sogn	Bg.	500	Balestrand	S. o. Fj.
Ytre Frøya	Nordm.F.; Uttrøndlg.	Thj.	500	Nord-Frøya	N-Tr.l.
Ytre Hobøl*	(Hobøl) Sydbn. ø. l.	[O.]		Hobøl	Østf.
Ytre Kvamsøy	Sogn	Bg.	500	Vik	S. o. Fj.
Ytre Kvenvær	Uttrøndelag, Nordm.F.	Thj.	500	Kvænvær	S-Tr.l.
Ytre Låvong*	(Låvong) M.-Helgel.	[Ssj.]		Nesna	Nordl.
Ytre Rendal*	(Hornset) Rørosbn. I	[El.]		Ytre Rendal	Hedm.
Ytre Roksvåg*	(Nordvika i Nm.) Smøla	[Kr. N.]		Edøy	Møre
Ytre Seljord [P]	Sørlandsbanen N-K	Sk.	500	Seljord	Telem.
Ytre Snillfjorden	Uttrøndelag	Thj.	500	Snilfjorden	S-Tr.l.
Ytre Stadlandet	(Sunnmør S.); Fjord.	Bg.	500	Selje	S. o. Fj.
Ytre Vinje Po.	Bandak II	Sk.	500	Vinje	Telem.
Ytre Ålvik	Hardanger	Bg.	500	Kvam	Hordl.
Ytterdal	Sunnmør N.	Åd.	500	Norddal	Møre
Ytteren i Helgeland	Mid-Helgeland	Mo	500	Nord-Rana	Nordl.
Ytterstad*	(Kjeøy) Salten N.	[Svo.]		Lødingen	Nordl.
Yttervåg	Trondhjem—Namsos	Thj.	500	Osen	S-Tr.l.
Ytterøy	Trondhjem utgående	Thj.	500	Ytterøy	Nordl.
Ænes	Hardanger	Bg.	500	Kvinnherad	Hordl.
Øbukt*	(Næverdal) N. Helgel.	[Bo.]		Meløy	Nordl.
Øbø	Mid-Helgeland	Ssj.	500	Nesna	Nordl.
Ødegårdens Handelsl.	(Gol) Bergensbanen I	Dr.		Gol	Busk.
Ødegårdens Verk	Sørl.b. D-B; Brev.-Kr.s	Bvk.	500	Bamle	Telem.
Øklandsvågen	Bergen-Stavgr., y. l.	Hgs.	500	Bremnes	Hordl.
Øksendal	Nordmør S.	Kr. N.	500	Øksendal	Møre
Øksfjord	Hmrfst.-Skj., *Nordland*	Hf.	500	Loppa	Finnm.
Øksfjordbotn	Hmrfst.-Skjervøy	Hf.	500	Loppa	Finnm.
Øksna	Rørosbanen I	El.	500	Elverum	Hedm.
Øksnes	Vesterålen	Svo.	500	Øksnes	Nordl.
Øksnes i Lødingen*	(Halvardøy) Salten N	[Svo.]		Lødingen	Nordl.
Øksningan	Mid-Helgeland	Ssj.	500	Herøy	Nordl.
Øksningøy	Sør-Helgeland	Brø.	500	Bindal	Nordl.
Ølen Po.	Sunnhorld., Haugesnd.	Bg.	500	Ølen	Hordl.
Ølensvåg	Sunnhorld, Haugesnd.	Bg.	500	Ølen	Hordl.
Ølesund	Ryfylke	Stv.	500	Hjelmeland	Rogl.
Ølve	Hardanger [Sundhl.]	Bg.	500	Kvinnherad	Hordl.
Øre*	(Torvikb.) Kr.sund N.	[Kr. N.]		Øre	Møre
Øresvik	Nord-Helgeland	Bo.	500	Rødøy	Nordl.
Ørgenvika	Bergensbanen I	Dr.	500	Krødsherad	Busk.
Ørjasætra*	(Geiranger) Sunnm. N.	[Åd.]		Sunnylven	Møre
Ørje Po.	Halden (Sydb., ø l.)	Hal.	500	Øymark	Østf.
Ørnes	Nord-Helgeland	Bo.	500	Meløy	Nordl.
Ørsdalen	Jæderbanen	Eg.	500	Bjerkreim	Rogl.
Ørsnesvika [jan.-apr.]	(Lofoten) *Nordland*	Svo.	500	Vågan	Nordl.
Ørstavik Po.	Sunnmør S. I	Åd.	500	Ørsta	Møre
Ørsvåg [jan.-apr.]	(Lofoten) *Nordland*	Svo.	500	Vågan	Nordl.
Ørvella	(Notodden) Sørl.bn.	Not.	500	Heddal	Telem.
Øskarnes	(Nuvsfj.) Hmfst.-Skjervøy	Hf.		Loppa	Finnm.
Østby	Elverum	El.	500	Trysil	Hedm.
Østervåg-Bjørnøy [sommer]	(Svalbard) Tromsø	Trs.	500		Svalb.
Østhusvik	Stavanger	Stv.	500	Rennesøy	Rogl.
Østre Gausdal*	*(Gausa)* Dovrebn. I b	[Lhm.]		Østre Gausdal	Opl.
Østre Halsen	Larvik	Lvk.	500	Tjølling	Vestf.
Østre Jevnaker	Bergensbanen I	Jv.	500	Jevnaker	Opl.
Østre Moland*	(Salterød) Arendal	[Ard.]		Østre Moland	A-Agd.
Østre Toten*	(Lena) Gjøvikbn.	[Gvk.]		Østre Toten	Opl.
Øverbygd	Senja-Tr. [I], *Nordl.*	Trs.	500	Målselv	Troms

Navn	Utvekslingskontor	Post-distrikt	Anvisn. beløp inntil kroner	Beliggenhet	
				Herred	Fylke
Øverbygda i Biri*	(Biri) Gjøvik	[Gvk.]		Biri	Opl.
Øvereng	(Hatland) Namdal V	Rvk.		Vikna	N-Tr.l.
Øvergård	Senja Tr. [I], *Nordl.*	Trs.	500	Målselv	Troms
Øverlands Stasjon	Rjukanbanen	Rj.	500	Tinn	Telem.
Øversjødalen	Rørosbanen I	Ros.	500	Tolga	Hedm.
Øverskogen [I]	Drammensbanen	Dr.	500	Lier	Busk.
Øverås i Vestnes*	(Neråss) Sunnm. R.	[Mld.]		Vestnes	Møre
Øvrebø	Kr.sand (Setesdalsb.)	Kr. S.	500	Øverbø	V-Agd.
Øvre Bø Po.	Sørlandsbanen N-K	Sk.	500	Bø	Telem.
Øvre Eidfjord	Hardanger	Bg.	500	Eidfjord	Hordl.
Øvre-Granvin [Vasenden]	Voss, *Hardanger*	Bg.	500	Granvin	Hordl.
Øvre Høylandet	Namsos	Ns.	500	Høylandet	N-Tr.l.
Øvre Hålandsdal	Midhordland (Hard.)	Bg.	500	Hålandsdal	Hordl.
Øvre-Kvam	Levangerbanen	Stn.	500	Kvam	N-Tr.l.
Øvrestrand	(Sande i Sfj.)Fjordane	Fø.		Gaular	S. o. Fj.
Øvre Lakselv	(Lakselv)Vest-Finnm.II	Hf.		Kistrand	Finnm.
Øvre Lårdal	Bandak II	Sk.	500	Lårdal	Telem.
Øvre Rendal	Rørosbanen I	El.	500	Øvre Rendal	Hedm.
Øvre Rælingen*	Lillestrøm	[O.]		Fet	Akh.
Øvre-Salangen	Harstad-Sjøveien	Har.	500	Salangen	Troms
Øvre Sirdal	Jærbanen	Ffj.	500	Øvre Sirdal	V-Agd.
Øvre Snertingdal	Gjøvik; Hamar; *Valdrbn*	Gvk.	500	Snertingdal	Opl.
Øvre Svenningdalen*	(Grane. Vefsn) Mosjø	[Msj.]		Vefsn.	Nordl.
Øvre-Surna Po.	**Nrdm.N.,Dv.b.II, Thj.**	Kr. N.	500	Surnadal	Møre
Øvre-Tana	(Vadsø) Aust-Finnm.	Vad.	500	Polmak	Finnm.
Øvre Vats	[Ryfylke (Su)], Hauges.	Stv.	500	Vats	Rogl.
Øvre Årdal i Sogn Po.	Sogn (Indre Sogn)	Bg.	500	Årdal	S. o. Fj.
Øy i Nedenes	Åmlibanen	Ard.	500	Åmli	A-Agd.
Øyarhamn	(Munddheim) Hard.	Bg.		Varaldsøy	Hordl.
Øydegard	Nordmør S., *Kr.sund*	Kr. N.	500	Straumsnes	Møre
Øydegarden i Kleive*	(Bolsø) Romsd. N.	[Mld.]		Bolsøy	Møre
Øydegarden i Raul.	(Rauland) Bandak	Sk.		Rauland	Telem.
Øydvenstod	Hardanger	Bg.	500	Ulvik	Hordl.
Øye i Valdres	Valdresbanen	O.	500	Vang	Opl.
Øyer ();	Dovrebanen I b	Lhm.	500	Øyer	Opl.
Øye i Norangfjord*	*(Norangfj.)* Ålesund	[Åd.]		Hjørundfjord	Møre
Øyestranda	Flekkefjord (Jærbn.)	Ffj.	500	Øyestranda	V-Agd.
Øyfjell	Bandak II	Sk.	500	Rauland	Telem.
Øyfjordvær	Senja-Tromsø [Y.]	Trs.	500	Hillesøy	Troms
Øygardsgrend	Numedalsbanen	Kb.	500	Nore	Busk
Øyhelle*	(Brettesn.) Vesterålen	[Svo.]		Vågan	Nordl.
Øyjord [i Ofoten]	Ofotfjord	Nvk.	500	Ankenes	Nordl.
Øyjord i Sørfold*	(Kjerringøy) Salten N.	[Bo.]		Sørfold	Nordl.
Øylo	Valdresbanen	O.	500	Vang	Opl.
Øymark	Halden	Hal.	500	Øymark	Østf.
Øynes*	(Y.Beiarn) Salten [B]	[Bo.]		Beiarn	Nordl.
Øyslebø	(Mandal) Oslo-Bergen	Man.	500	Øyslebø	V-Agd.
Øysletta Po.	Namsos	Ns.	500	Overhalla	N-Tr.l.
Øysong	Risør	Ris.		Søndeled	A-Agd.
Øysteinstul*	(Meheia) Sørlandsbn.	Kb.		Heddal	Telem.
Øystese	Hardanger	Bg.	500	Kvam	Hordl.
Øystrebø*	(Søreide) Sogn	[Bg.]		Kyrkjebø	S. o. Fj.
Øyvågen	Mid-Helgeland	Ssj.	500	Nordvik	Nordl.
Å i Fosna	Tr hjem—Namsos	Thj.	500	Å	S-Tr.l.
Å i Lofoten	Lofoten	Svo.	500	Moskenes	Nordl.
Å i Senja*	(Skrolsvik) Senj.-Tr.	[Har.]		Tranøy	Troms
Åbjør	**Aurdal**	Aul.		Nord-Aurdal	Opl.
Åbogen	Oslo-Charl.bg. *underv.*	Kvg.	500	Eidskog	Hedm.
Åbornes*	(Nordfold) Salten [F.]	[Bo.]		Nordfold	Nordl.
Åby [i Bamle]	Sørl.b. D-B; Brev.-Kr.s	Bvk.	500	Bamle	Telem.
Åbygda	Sør-Helgeland	Brø.	500	Bindal	Nordl.

Æ Ø Å

Navn	Utvekslingskontor	Post-distrikt	Anvisn. beløp inntil kroner	Beliggenhet	
				Herred	Fylke
Ådals Bruk ..... (🚂)	*Rørosbn. I;* Dovrebn. I	Hm.	500	Løten	Hedm.
Ådland . ✉.....	(Åkrehamn) Kopervik	Hgs.		Åkra	Rogl.
Ådlandsvik	Bergen	Bg.	500	Herdla	Hordl.
Ådnøy ✉	(Høle) Høgsfjorden	Stv.		Høle	Rogl.
Åfarnes	Romsd.N.N.(Nrdm.R.)	Mld.	500	Veøy	Møre
Ågedal*	(Byremo), Mandal	[Man.]		Bjelland	V-Agd.
Ågotnes	Bergen—Øygarden	Bg.	500	Fjell	Hordl.
Ågskardet	Nord-Helgeland	Bo.	500	Meløy	Nordl.
Åheim i Sunnmør....	Sunnmør S. II	Åd.	500	Vannylven	Møre
Åkernes i Åseral * ..	(Åseral) Mandal	[Man.]		Åseral	V-Agd.
Åkervik*	(Hattfjelldal) Mosjøen	[Msj.]		Hattfjelldal	Nordl.
Åkerøya	Oslo—Bergen	Lsd.	500	Høvåg	A-Agd.
Åknes i Vesterålen .	Vesterålen	Har.	500	Bjørnskinn	Nordl.
Åkra	Sunnhordland	Bg.	500	Skånevik	Hordl.
Åkrebotnen	Sunnhordland	Bg.	500	Skånevik	Hordl.
Åkrehamn 🐎	Oslo-B), Stv.-Bg., *natr.*	Hgs.	500	Åkra	Rogl.
Åkvik i Helgel.	Mid-Helgeland	Ssj.	500	Herøy	Nordl.
Ål [i Hallingd.] (🚂);	Bergensbanen I	Dr.	500 🚂	Ål	Busk.
Ålefjær 🐎	(Lilles.), *Kr.sand*	Kr. S.	500	Tveid	V-Agd.
Ålen 🚶.....	Rørosbanen II	Ros.	500	Ålen	S-Tr.l.
Ålesund 🚂-radio, 🚂			10000 🚂		Møre
Ålfoten	Fjordene	Bg.	500	Davik	S. o. Fj.
Ålgård Po (🚂);	Oslo-Bg.; Bg.-Stgr *natr.*	Sas.	500	Gjestal	Rogl.
Ålgårds meieri ✉ ..	(Ålgård) Sandnes	Sas.		Gjestal	Rogl.
Ålhus Po. 🐎	Fjordane	Fø.	500	Jølster	S. o. Fj.
Ålo	Kristiansand (Bvk.-Kr.S.)	Kr. S.	500	Søgne	V-Agd.
Ålstad*	(Våg) Salten N.	[Bo.]		Steigen	Nordl.
Ålvik Po.....	Hardanger	Bg.	500 🚂	Kvam	Hordl.
Ålvik, Indre* 🚶		[Bg.]		Kvam	Hordl.
Ålvik, Ytre	Hardanger	Bg.	500	Kvam	Hordl.
Ålvundeid Po.	Nordmør S.	Kr. N.	500	Ålvundeid	Møre
Ålvundfjord Po. 🐎 .	Nordmør N.	Kr. N.	500	Stangvik	Møre
Åmdal*	(Ørstavik) Sunnmør S.	[Åd.]		Ørstad	Møre
Åmdals Verk 🐎 ..(🚶)	Bandak II	Sk.	500	Mo	Telem.
Åmelfot	Sunnmør S. I	Vol.	500	Dalsfjord	Møre
Åmli Po. ..... (🚂);	Åmlibanen	Ard.	500	Åmli	A-Agd.
Åmnes*.....	(Grønøy) N.-Helg.	[Bo.]		Meløy	Nordl.
Åmot i Sokna ✉...	(Sokna) Berg.bn. I	Høf.		Norderhov	Busk.
Åmot på Modum(🚂);	Randsfjordbanen	Dr.	500	Modum	Busk.
Åmot i Naustdal*	(N.std. Sf.) Fjordane	[Fø.]		Naustdal	S. o. Fj.
Åmotsdal 🐎	Sørlandsbanen N-K	Sk.	500	Seljord	Telem.
Åmøy, Austre	Stavanger	Stv.	500	Hetland	Rogl.
Åmøy, Vestre	Stavanger	Stv.	500	Mosterøy	Rogl.
Åmøyhamn	Nord-Helgeland	Bo.	500	Meløy	Nordl.
Åmål ✉	(Maura) Dovrebn. I a	[O.]		Nannestad	Akh.
Åna-Sira	Jærbanen	Ffj.	500	Hidra	V-Agd.
Åndal*	(Vardal) Gjøvik	[Gvk.]		Vardal	Opl.
Åndalsnes . .(🚂); 🚂	(Romsd. R; Raumabn.)		3000 🚂	Grytten	Møre
Åneland i Evje*	(Evje) Setesdalsbn.	[Kr. S.]		Evje	A-Agd.
Ånneland [i Gulen] ..	Sogn [Bergen]	Bg.	500	Gulen	S. o. Fj.
Ånstad	Harstad—Sjøveien	Har.	500	Andørja	Troms
Ånuglo*	(Tysnes) Hardanger	[Bg.]		Tysnes	Hordl.
Åpta i Herad*	(Briseid) Farsund	[Far.]		Herad	V-Agd.
Åraksbø Po [🚶]	Setesdalsbanen	Kr. S.	500	Bygland	V-Agd.
Aarbakka	Hardanger	Bg.	500	Tysnes	Hordl.
Årberg i Senja	Senja—Tromsø [Y]	Trs.	500	Torsken	Troms
Årbostad	Harstad—Sjøveien	Har.	500	Andørja	Troms
Årdal i Breim*.....	(Breim) Fjordane	[Fø.]		Breim	S. o. Fj.
Årdal i Jølster . 🐎	Fjordane	Fø.	500	Jølster	S. o. Fj.
Årdal i Ryfylke	Ryfylke	Stv.	500	Årdal	Rogl.
Årdalstangen Po	Sogn [Indre Sogn]	Bg.	500	Årdal	S. o. Fj.
Årdal,Øvre i Sogn Po 🐎	Sogn [Indre Sogn]	Bg.	500	Årdal	S. o. Fj.
Årek 🐎	(Ryfylke) Hauges.	Hgs.	500	Skjold	Rogl.

Navn	Utvekslingskontor	Post-distrikt	Anvisn. beløp inn-til kroner	Beliggenhet	
				Herred	Fylke
Årfor ..... (🚂)-	Namdalen F.	Ns.	500	Foldereid	N-Tr.l.
Årholen* ..... 🚂-	(Olden) Fjordane	[Nfj.]		Innvik	S. o. Fj.
Årland i Samnanger 🚂-	*Midhordl.*, Bgnsb. II	Bg.	500	Samnanger	**Hordl.**
Årlifoss ..... 🚂-	Rjukanbanen	Not.	500	Heddal	Telem.
Årnes Po. ..... (🚂); 🚂-	Oslo-Charl.bg. *underv.*	O.	500	Nes	Akh.
Årnes i Nordmør Po.	Nordmør N.	Kr. N.	500	Stangvik	Møre
Årnes i Telemark. ..	Sørlandsbanen N-K	Sk.	500	Sauherad	Telem.
Åros [i Røyken] 🚂 🚂-	Drammensbanen	Dr.	500	Røyken	Busk.
Årsand* ..... 🚂-	(Mauranger) Hardang.	[Bg.]		Kvinnherad	Hordl.
Årsandøy ..... 🚂-	Sør-Helgeland	Brø.	500	Bindal	Nordl.
Årset i Borgund*.... 🚂-	(Ellingsøy) Ålesund	[Ad.]		Borgund	Møre
Årset i Veøy ✉..... 🚂-	(Nesjestr.) Romsd. N.	Mld.		Veøy	Møre
Åsrheim 🚂 [Sandviknes 🚂]-	Fjordane	Bg.	500	Selje	S. o. Fj.
Årstein ..... 🚂-	Harstad—Sjøveien	Har.	500	Gratangen	Troms
Årsund	**Kristiansund; Nrd. N.**	Kr. N.	500	Straumsnes	Møre
Årvikstad* ..... . 🚂-	(V. Stadl.) Fjordane	[Bg.]		Selje	S. o. Fj.
Årvik i Kvinnherad*.. 🚂-	(Kysnesstr.) Hardang.	[Bg.]		Kvinnherad	Hordl.
Årvik i Sunnhordland 🚂	Sunnhordl.; Hauges.	Sunnhordl.; Hauges.	500	Vikebygd	Hordl.
Årviksand .... 🚂-	Senja—Tromsø (Bu.)	Trs.	500	Skjervøy	Troms
Årvågsfjord Po. . ... 🚂-	Sjøpostkontor III	Kr. N.	500	Stemshaug	Møre
Åråsi Nordhordland 🚂-	Masfjorden, Bg.-Fedje	Bg.	500	Austrheim	Hordl.
Ås Po. ..... (🚂); 🚂-	Sydbanen, v. l.	O.	500	Ås	Akh.
Åsa i Norderhov ✉	(Norderhov) Hønefoss	Høf.		Norderhov	Busk.
Åse i Dverberg✉ ..(🚂)-	(Risøyhamn) Nordl.	Har.		Dverberg	Nordl.
Åsen ..... (🚂); 🚂-	Levangerbanen	Lev.	500	Åsen	N-Tr.l.
Åsenhus, Øvre✉....	(Soknedal.) Dovreb. II	Thj.		Soknedal	S-Tr.l.
Åsenfjorden Po. 🚂	Levangerbanen	Lev.	500	Åsen	N-Tr.l.
Åseral 🚂	(Mandal) Oslo-Bergen	Man.	500	Åseral	V-Agd.
Åsgårdstrand Po. 🚂 🚂-	Tønsberg	Th.	500	Åsgårdstrand	Vestf.
Åsheim i Buskerud Po. 🚂	Dramn.; Holmestr.	Dr.	500	Hurum	Busk.
Åsjord* ..... 🚂-	Salten N. (Leines)	[Bo.]		Leiranger	Nordl.
Åsnes Finnskog 🚂	Solørbanen	Kvg.	500	Åsnes	Hedm.
Åsskard* .... 🚂-	(Bøfjord) Nordmør N.	[Kr. N.]		Åsskard	Møre
Åsta .... (🚂)-	Rørosbanen I	Ra.	500	Åmot	Hedm.
Åstfjorden ..... . 🚂-	Uttrøndelag	Thj.	500	Heim	S-Tr.l.
Åstfjorden, Indre	Uttrøndelag	Thj.	500	Heim	S-Tr.l.
Åstø i Dyvåg* ..... 🚂-	(Dyvåg) Br.-Kr.sand	[Ris.]		Dyvåg	A-Agd.
Åsvang 🚂	Dovrebanen I a	Hm.	500	Romedal	Hedm.
Åsvær [🚂-radio] 🚂-	Mid-Helgeland	Ssj.	500	Dønnes	Nordl.
Åvedal ✉.....	(Haughom) Jærbanen	Ffj.		Bakke	V-Agd.
Åvika ✉	(Svinøy) Oslo-Bergen	Man.		Sør-Audnedal	V-Agd.

Rettledning.

Ukjente steder eftersøkes i stedsfortegnelsen, hvor også *oplysning om forsendelses-veier* fåes.

Hvor der er angit flere utvekslingskontor, velges i regelen det som ligger avgangsstedet nærmest eller imellem dette og bestemmelsesstedet. Ønsker man således å søke oplysning om, hvorhen post fra østlandet til f. eks. *Nystua på Filefjell* bør pakkes, vælges Valdresbanen. Fra vestlandet derimot må såvel post til dette sted som til de øvrige i denne overlands-rute vestenfor »krydsningsstedet« Skogstad pakkes til Sogn. (Om sommeren pakkes dog hele ruten til henholdsvis Valdresbanen og Sogn).

Et utvekslings-posthus, uthevet med *kursiv*, må i regelen velges fremfor andre.

Ved pakning til *postkontorene* må skjelnes mellem *lokal* og *transitt*. Post bestemt til om-pakning og videre-forsendelse merkes transitt. Således må f. eks. post til Alvøy, Blomsterdalen, Breistein o.s.v., for hvilke Bergen er anført som utvekslingskontor, pakkes til Bergen *transitt*.

Ønsker man å *gjøre sig kjent med en rute*, opsøkes vedk. postekspedisjon. Skal man reise i ruten eller sette sig inn i ekspedisjonen på strekningen, velges den tabel, hvor stederne er opført i *rute-orden*. Er det blot om å gjøre å lære utenad de steder, som skal pakkes til vedk. ekspedisjon, eller ha boken foran sig under pakningen, velges postekspedisjonens *alfabetike* tabel.

Det er selvsagt en postmanns plikt å søke fremsendt til adressetedet enhver forsendelse, som er betrodd postvesenet til besørgelse — selv om adressestedet skulde være skrevet på en annen måte enn i den officielle stedsfortegnelse.

(Se forøvrig C. 5/1923, VII.)

---

* En stjerne *foran* et navn betegner, at post til stedet kun kan dirigeres fra en bestemt retning ad den angivne vei.

Steder, som står i klammer, kan kun undtagelsesvis eller fra en bestemt retning pakkes til den ekspedisjon (kontor), hvorunder de finnes angit, hvorimot steder uten nogen stjerne, klamme eller anden anmerkning antas fra hvilkensomhelst kant å kunne pakkes til den i overskriften angivne ekspedisjon (kontor) »R. f. N.« (eller »R.N.«) betyr »Rutebok for Norge« og det tilføiede tal rute-nr. deri.

De andre tal er rutens officielle nummer.

= postekspedisjon,

= postledsagelser eller konduktør-post (styrmands-post) *med* banko, *full post*,

= konduktør-post (eller kasse-post) *uten* banko, *brevhus*,

= posten overleveres direkte til befordrer (eller fører),

= befordring med skib,
= — » motor-båt,
= — » robåt,
= — » jernbane,
= — » elektr. bane,
= — » automobil,
= — » hest,
= — » gående bud,

(Tallet efter befordrings-midlerne angir ukentlige turer.)

= telegraf,

= telefon,

Klokkeslet i klammer [ ] = hverdager,

— - rute [ ] = helligdager.

Postfunksjonærernes feriehjem

Sjølyst på Skorpen

består av hovedbygning, musikhall, „feriehytte" samt flere andre småhus til bortleie for familier.

Naturskjønne omgivelser!

Møtested for postfunksjonærer fra det hele land!

Lett adkomst fra Bergen. Billet-salg for befordring med rute-skibene til modereret pris hos formannen, postekspeditør Hilland, Bergen

Alle henvendelser besvares av feriehjems-styret, Bergen.





A S John Griegs Boktrykkeri

Telefoner:
3468
0687
1080

BERGEN
Vaskerelvsgaten 8

Telegram-adresse:
Bokgrieg

BOKTRYK
BOKBINDERI
KLICHÉER

MERKANTILE TRYKSAKER

UTGIVER AV
„POST OG TELEGRAF“

Gula Tidend Prenteverk, Bergen

KJØP

LINOX

REGNPLAG. NORSK FABRIKAT.

— RESULTATET AV 50 AARS ERFARING. —

HELLY J. HANSEN A/S, MOSS

„Stabur" Margarin

fra

A/S DEN NORSKE MARGARINFABRIK

har en fortrinlig kvalitet til prisen.
Er frisk og velsmakende.



Dette merke garanterer:

Vaskeegte, slitesterk og apreturfri

Bomuldsvare

Skriv efter prøve

FABRIKUTSALGET, MOSS

Telegramadr. Bomuld *Telefon 642*

Vaksdal Mølle

BERGEN

Telegramadr.:
„Møllen"

Postboks
195

J. BERSTAD A/S

Grundet 1842 **BERGEN** *Telegr.adr.: Jernberstad*

Jern - Staal - Metaller - Støpegods - Jernvarer
Verktøi · Bygningsbeslag - Kjøkkenutstyr

Bølgeblik - Takpap - Takrender - Vinduesglas
Galv. Jerntraad og Jerntraadnet - Vandledningsrør

Spader - Grep - Stenverktøi - Bek - Drev - Tjære
Ankere - Kjætting - Slipestener - Smikul

Elektriske komfurer - Kokeplater - Strykejern
Osramlamper

Bruk

Alvøens bankpost „Thor"

— fåes i 5 tykkelser —

eller

Alvøens „Norsk-Post"

— glatt og matt —

i *blokker* eller i *brevark* — og De vil bli tilfreds!

Fåes hos papirhandlerne og boktrykkerne

ALVØENS PAPIRFABRIK
BERGEN