NORGES POSTRUTER

DIRIGERINGS-HÅNDBOK

1931-32

Vinter-utgave



Jernvarer - Verktøi

Kjøkken-UTSTYR

Utenbys ordres ekspederes omgående.

Forlang pristilbud ved inntredende behov.

Telefon 0839

n.p. **STENDER** A/S Bergen



Urmaker

BENDIXEN

Stort utvalg i ure

Reparationsverksted.

WALLENDAHLS HUS - STRANDGT. 17

TELF. 5831 - BERGEN

En ubetinget sikker

Pengeanbringelse

er en

LIVSFORSIKRING

GAVEFORSIKRING

eller

LIVRENTE

i

Livsforsikringsselskapet **Hygea**

n090000066

[Postgangen innenriks]

NORGES POSTRUTER

DIRIGERINGS-HÅNDBOK

ved

Oscar Semelerø

POSTMUSEET
Biblioteket
383.1452
P
1-1x

49. utgave, for vinteren 1931/32.



ZEISS IKON

Voigtländer

Gevaert

PAPIR OG



FILM

FOTOARTIKLER

EINAR HELGESEN

PROJEKTION-KINO

BERGEN

Fortegnelse

over forkortet skrivemåte for postkontorenes og under-postkontorenes navn.

Forkortelse:	Kontorets navn: (og pagina i ruterne)
At.	Alta, 254
Ard.	Arendal, 164
Am.	Askim, 86
Aul.	Aurdal, 120
Bg.	Bergen, 187
Bg.-K.	— Kalvedalen
Bg.-L.	— Laksevåg
Bg.-Mi.	— Minde
Bg.-Mø.	— Møhlenpris
Bg.-N.	— Nordnes
Bg.-Nø.	— Nøstet
Bg.-S.	— S.
Bg.-Sdv.	— Sandvikstorv.
Bg.-Sol.	— Solheimsvik
Bo.	Bodø, 246
Bvk.	Brevik, 162
Brø.	Brønnøysund, 244
Dr.	Drammen, 129
Dr.-Br.	— Br. Ø.
Dr.-T.	— T.
Drø.	Drøbak, 84
Eg.	Egersund, 169
Ei.	Eidsvoll, 103
El.	Elverum, 110
Far.	Farsund, 168
Ffj.	Flekkefjord, 168
Flo.	Florø, 194
Frs.	Fredrikstad, 88
Frs. Ø.	— Ø.
Fø.	Førde, 200
Gvk.	Gjøvik, 116
Gr.	Grimstad, 164
Hal.	Halden, 89
Hal.-T.	— Tistedal
Hm.	Hamar, 103
Hf.	Hammerfest, 234
Har.	Harstad, 251
Hgs.	Haugesund, 174
Hgs.-R.	— Risøy
Hls.	Holmestrand, 134
Hon.	Honningsvåg, 254
Hrt.	Horten, 134
Høf.	Hønefoss, 124
Jv.	Jevnaker, 124
Kab.	Kabelvåg, 231
Kir.	Kirkenes, 256
Kb.	Kongsberg, 136
Kvg.	Kongsvinger, 95

Forkortelse:	Kontorets navn: (og pagina i ruterne)
Kop.	Kopervik, 160
Kø.	Kragerø, 162
Kr.-S.	Kristiansand, S. 166
Kr. S.-L.	— Lundsiden
Kr. N.	Kristiansund N.
Kr. N.-J.	— Innlandet
Kr. N.-N.	— Nordlandet
Lng.	Langesund, 162
Lvk.	Larvik, 136
Lev.	Levanger, 156
Lhm.	Lillehammer, 104
Lsd.	Lillesand, 165
Lst.	Lillestrøm, 102
Lær.	Lærdal, 121
Man.	Mandal, 166
Mbo.	Melbo, 248
Mo	Mo, 246
Mld.	Molde, 214
Msj.	Mosjøen, 244
Ms.	Moss, 88
My.	Mysen, 91
Må.	Måløy, 198
Ns.	Namsos, 158
Nvk.	Narvik, 248
Nsb.	Nesbyen, 124
Nfj.	Nordfjordeid, 201
Not.	Notodden, 139
Ork.	Orkanger, 223
O.	Oslo, 83
O.-E.	— Elisenberg
O.Gb.	— Gamlebyen
O.-Gf.	— Grefsen
O.-Grü.	— Grünerløkken
O.-H.	— Homansby
O.-K.	— Kampen
O.-Mj.	— Majorstuen
O.-Ml.	— Moløkken
O.-S.	— Solli
O.St. H.	— St. Hanshaugen
Pg.	Porsgunn, 140
Pg.-V.	— V.
Ra.	Rena, 111
Ris.	Risør, 163
Rj.	Rjukan, 139
Ros.	Røros, 112
Rvk.	Rørvik, 227
Sfj.	Sandefjord, 136
Sas.	Sandnes, 149

Forkortelse:	Kontorets navn: (og pagina i ruterne)
Ssj.	Sandnessjøen, 245
Sdv.	Sandvika, 128
Sb.	Sarpsborg, 89
Sb.-S.	— S.
Ski	Ski, 87
Sk.	Skien, 140
Sk.-G.	— Gimsøy
Sku.	Skudeneshavn, 174
Sot.	Sortland, 250
Stb.	Stabekk, 128
Shl.	Stathelle (162)
Stv.	Stavanger 169
Stv.-B.	— B.
Stv.-H.	— Hillevåg
Stv.-Ø.	— Ø.
Stav.	Stavern, 136
Stn.	Steinkjer, 157
Stj.	Stjørdal, 156
Stm.	Stokmarknes, 249
Stord	Stord, 179
Sul.	Sulitjelma, 247
Svk.	Svelvik, 216
Svo.	Svolvær, 248
Tha.	Thamshavn (223)
Trs.	Tromsø, 253
T.	Trondheim, 123
T.-S.	— S.
T.-V.	— V.
T.-Ø.	— Ø.
Tv.	Tvedestrand, 163
Ty.	Tynset, 112
Tb.	Tønsberg, 134
Ul.	Ulefoss, 137
Vad.	Vadsø, 256
Var.	Vardø, 255
Ver.	Verdal, 156
Vol.	Volda, 206
Vs.	Voss, 125
Åd.	Ålesund, 208
Ån.	Åndalsnes, 98

Feltpostkontorer:

Asker	Asker, 132
Høa.	Høyanger, 190
Odda	Odda, 180
Stt.	Stortinget [83]
U. H.	Ullevål Haveby, 83

POST OG TELEGRAF

Flere utenlandske poststyrer har sendt ut praktiske veiledere for det korresponderende publikum. Det norske poststyre (og telegrafstyre) har funnet det hensiktsmessigst å støtte et privat foretagende så vel ved direkte bidrag som ved fri befordring (C. 4/1928,X).

Veilederen "Post og Telegraf" inneholder som bekjent postvesenets og telegrafvesenets takster og bestemmelser ledsaget av instruktive illustrasjoner og eksempler samt alfabetisk stedsfortegnelse.

Betydningen av å sprede den slags skrifter behøver ikke nærmere påvisning, for jo mere publikum oplæres til å greie sig selv, desto færre spørsmål vil post- (og telegraf-) personalet bli besværet med. I egen interesse bør man derfor søke å øke omsetningen.

Mange finner det vel overflødig å kjøpe nye utgaver uten ved større portoforandringer. Men reglementsbestemmelser av betydning for publikum skifter da som regel år om annet. Og har man ikke nyeste utgave, vet man jo ikke, hvad som er gjeldende. Dessuten er der stadig forandring i stedsfortegnelsen. Og en å jour-ført fortegnelse er alene nok til å opveie bokens pris, for den beste måte å sikre postsakernes hurtige og sikre fremkomst er korrekte og greie adresser.

Bergen den 15de september 1931.

Hage Haalstad

Postmester

Nye utgaver av "Post og Telegraf" utkommer ved hvert års-skifte og fåes ved direkte henvendelse til

John Griegs Forlag.

Fortegnelse over norske poststeder

Tegn-forklaring.

Postkontorene er trykt med **fete** typer, *under-postk.* av 1 kl. med *kursiv*;
brevhusene er merket med ✉
Tegnet 🚂 angir posthus, hvortil kan sendes 10 kilograms pakker („kjørende post")
— 🚶 - — — - — 1½ — — („gående post")
Telegraf-tegnet (📠) er tilføiet beløpet ved de steder hvorfra (og hvortil) der kan sendes telegramanvisninger.

Steder med telegraf (telefon) er merket med følgende tegn:
📠 = riks-telegrafstation, i klammer (📠) jernbane-telegraf;
🕭 = riks-telefonstation, —„— (🕭) privat-station, åpen for almindelig eksped.
📠-🕭 = stationer med kombinert telegraf og telefon;
📠/🕭 = stationer med avvekslende telegraf- og telefon-tjeneste.

*

Tallene i rubrikken «utvekslingskontor» angir rute-tabellernes pagina.

Navn	Utvekslingskontor	Post-distrikt	Anvisn. beløp inn-til kroner	Beliggenhet: Herred	Beliggenhet: Fylke
Abelnes i Lista ..... 🕭-	Flekkefjord [Jærbn.] 168	Ffj.	500	Hidra	V.-Agder
Abelvær .....(🕭)	Namdal F. og V. (L) 226	Rvk.	500	Nærøy	N.Trl.
Adal ..... (📠)-	Vestfoldbanen 132	Hrt.	500	Borre	Vestf.
Afset	Kristiansund 215	Kr. N.	500	Kvernes	Møre
Aga ..... 🕭-	Hardanger 180	Bg.	500	Ullensvang ...	Hrdl.
Agnefest	Oslo—Bergen 160	Far.	500	Lyngdal	V.-Agder
Akkarvik ..... 🕭	Senja—Tromsø N. ..233	Trs.	500	Skjervøy	Troms
Akkarfjord ✉ ..... 🕭	(Mefj.) Vest-Finnm. 235	Hf.		Sørøysund ...	Finnm.
Akkerhaugen ..... 🕭-	Sørlandsbanen N-K 137	Sk.	500	Sauherad	Telem.
Akland	Risør 163	Ris.	500	Søndeled	A.-Agd.
Aksdal ✉	(Førdefj.) H.sund .. 174	Hgs.		Avaldsnes	Rogal.
Aldra ..... 🕭-	Mid-Helgeland 229	Ssj.	500	Lurøy	Nordl.
Alfsvåg ✉	(Bremnes)Bg.-Stv.,y.l.176	Hgs.		Bremnes	Hordl.
Algarheim 🚶 ..... 🕭-	Dovrebanen O.-Hm. . ..	O.	500	Ullensaker	Akh.
Algrøy ..... 🕭	Bergen—Øygarden 187	Bg.	500	Fjell	Hrdl.
Almenningen ..... 🕭-	Fjordane 194	Må.	500	Davik	S. o. Fj.
Alnabru .....(📠)-	Oslo (Kongsv., Dvrb.) 83	O.	500	Aker	Akh.
Alnes i Sunnmør 🚂 .. 🕭-	Ålesund 208	Åd.	500	Giske	Møre
Alsmo 🚂 ..... 🕭-	Sogn (Indre Sogn) .. 190	Lær.	500	Luster	S. o. Fj
Alstahaug	Mid-Helgeland 229	Ssj.	500	Alstahaug	Nordl.
Alsvik	Salten [B] 230	Bo.	500	Gildeskål	Nordl.
Alsvik i Ryfylke ✉. ...	(Kjølevik) Ryfylke 151	Stv.		Strand	Rogl.
Alsvåg ..... 🕭-	Vesterålen 231	Svo.	500	Langenes	Nordl.
Alsøy ..... 🕭	Mid-Helgeland 229	Ssj.	500	Nesna	Nordl.
Alsåker ..... 🕭	Hardanger 180	Bg.	500	Kinsarvik	Hrdl.
Alta .....📠-🕭-	(Altafjord) 254		10000 📠	Alta	Finnm.
Alteidet ..... 🕭-	Senja-Tr. N.; Altafj. {233 / 234	Trs.	500	Kvænangen ...	Troms
Altergrenda ✉	Mo 246	Mo.		Nord-Rana ...	Nordl.
Altneset	Altafjord 234	Hf.	500	Talvik	Finnm.
Alvdal .....(📠);🕭-	Rørosbanen I 108	Ty.	1000 📠	Alvdal	Hedm.
Alverstraumen ..... 🕭-	Bergen—Seim 186	Bg.	500	Alversund	Hordl.
Alversund ..... 🕭-	Bergen—Seim 186	Bg.	500	Alversund	Hordl.
Alvheim	Bergen—Øygarden .. 187	Bg.	500	Herdla	Hordl.
Alvøy ..... 🕭	Bergen 187	Bg.	500	Laksevåg	Hordl.
Amla i Sogn ..... 🕭-	Sogn (Indre Sogn) .. 190	Lær.	500	Sogndal	S. o. Fj

A B C D E F G H I J K L M N O P R S T U V Y Æ Ø Å

Navn	Utvekslingskontor		Post-distrikt	Anvisn. beløp inntil kroner	Beliggenhet: Herred	Beliggenhet: Fylke
Amlandsstø	Bergen-Stvgr. *i. l.*	176	Bg.	500	Tysnes	Hordl.
Andabeløy	Flekkefjord	168	Ffj.	500	Nes	V.-Agd.
Andebu	(Vestfoldbn.) Tønsb.	134	Tb.	500	Andebu	Vestf.
Andenes	Senj.-Tromsø [H.-A.]	232	Har.	3000	Andenes	Nordl.
Andvikgrend	Masfjorden	185	Bg.	500	Masfjorden	Hordl.
Anfinslet	(Halvardøy) Salten N	230	Svo.		Lødingen	Nordl.
Angermo	(Fustvatnet) Mosjøen	244	Msj.		Drevja	Nordl.
Angvik	Nordm.--Sunndalsøra	217	Kr. N.		Tingvoll	Møre
Ankenesstrand	Narvik 248 Ofotfj.	230	Nvk.	500	Ankenes	Nordl.
Ankershamn (Green Harbour) -radio	(Nordland) Tromsø	253	Trs.	500	Svalbard	Svalbard
Ansteinsundet	Trondheim—Namsos	225	Nd.	500	Roan	S.-Tr.l.
Aremark	Halden	89	Hal.	500	Aremark	Østf.
Arendal		164		10000		A.-Agd.
Arna, Indre	Bergensbanen II	132	Bg.	500	Haus	Hordl.
Arna, Ytre	I. Nordhl. S. 184; Vosseb		Bg.	500	Haus	Hordl.
Arnafjord	Sogn	190	Lær.	500	Vik	S. o. Fj.
Arneberg	Solørbanen	92	Kvg.	500	Hof	Hedm.
Arnøyhamn	Senja—Tromsø N.	23:	Trs.	500	Skjervøy	Troms
Arøy	Brevik	141	Bvk.		Bamle	Telem.
Asbjørnletet	(Sølbg.hgn.);Dovrbn.II.	99	Ork.		Orkdal	S.-Tr.l.
Ask Stasjon	Randsfjordbanen	127	Høf.	500	Norderhov	Busk.
Ask i Nordhordl.	Bergen	187	Bg.	500	Askøy	Hordl.
Askeland	Lindås-Masfj. M (o. F)	185	Bg.		Sæbø	Hordl.
Askelandsvåg	Lindås--Masfjorden	185	Bg.	500	Lindås	Hordl.
Asker	(Drammensbanen)	132		3000	Asker	Akh.
Askerøy	Brevik—Kr.sand	160	Ris.	500	Dyvåg	A.-Agd.
Askevåg	Nordmør—Romsdal	211	Mld.	500	Bud	Møre
Askim	(Sydbanen ø. l.)	86		3000	Askim	Østf.
Askje	(Mosterøy) Stavanger	169	Stv.		Mosterøy	Rogl.
Askvoll	Fjordane	194	Flo.	500	Askvoll	S. o. Fj.
Asmaløy	Fredrikstad	88	Frs.	500	Hvaler	Østf.
Asp	Steinkjer	157	Stn.		Eage	N.-Tr.l.
Aspa	Kristiansund	215	Kr. N.	500	Frei	Møre
Aspedammen	Sydbanen v. l.	86	Hal.	500	Idd	Østf.
Aspelund	*Nordl.* Senj.-Troms [I]	232	Trs.	500	Lenvik	Troms
Atlatveit	(Eidsund) Ryfylke [F]	171	Stv.		Sjernarøy	Rogl.
Atløy	Fjordane	194	Flo.	500	Askvoll	S. o. Fj
Atna	Rørosbanen I	108	El.	500	Stor-Elvedal	Hedm.
Atnedalen, Nordre	Rørosbanen I	108	Ty.	500	Foldal	Hedm.
Atrå	Rjukanbanen	137	Rj.	500	Tinn	Telem.
Aubøsund	Ryfylke	171	Stv.	500	Sjernarøy	Rogl.
Auklandshamn	Bergen—Stvgr., *i. l.*	176	Hgs.	500	Valestrand	Hordl.
Aukra	Nordm.R[Romsd.Uts.]	211	Mld.	500	Nord-Aukra	Møre
Auma	Rørosbanen I	108	Ty.	500	Tynset	Hedm.
Aunan	(Svorkmo) Dovreb. II	109	Ork.	500	Orkland	S.-Tr.l.
Aune	(Elgsnes) Semja-Tromsø		Har.		Trondenes	Troms
Aurdal	(Valdresbanen)	120		3000	Nord-Aurdal	Opl.
Aurdal i Ulvik	(Ulvik) Hardanger	180	Bg.		Ulvik	Hordl.
Aure	Nordmør—Nidaros	221	Kr. N.	500	Aure	Møre
Aure, Indre	Nordmør—Vinjeøra	216	Kr. N.	500	Aure	Møre
Aureosen	Romsdal Uts.	210	Mld.	500	Fræna	Møre
Auresundet	Nordmør—Vinjeøra	216	Mld.	500	Aure	Møre
Aurland	I. Sogn 190; Bergensb. II		Lær.	500	Aurland	S. o. Fj.
Aurskog	Hølandsbanen	92	O.	500	Aurskog	Akh.
Aursletta	Mid-Helgeland	229	Ssj.	500	Vevelstad	Nordl.
Aurstad i Romerike	Oslo-Charl.bg. *underv.*	92	O	500	Nes	Akh.
Auskarnes	(Nuvsfj.)Hmfst.-Skj	234	Hf.		Loppa	Finnm.
Austad	Oslo—Bergen	160	Far.	500	Austad	V.-Agd.
Austad i Siljan	(Siljan) Skien	140	Sk.		Siljan	Telem.
Austafjord	Namdal V., (Nordl.)	226	Rvk.	500	Vikna	N.-Tr.l.
Austbø i Helgel.	Mid-Helgeland	229	Ssj.	500	Alstahaug	Nordl.
Austefjord i Sunnmør	Sunnmør S. I.	204	Vol.	500	Volda	Møre
Austenå	Åmlibanen	145	Ard.	500	Tovdal	A.-Agd.
Austertana	Tana-ruten; (Vadsø)	235	Vad.		Tana	Finnm.

Navn	Utvekslingskontor		Post-distrikt	Anvisn. beløp inntil kroner	Beliggenhet: Herred	Beliggenhet: Fylke
Austevollshella	Bergen—Fitjar	186	Bg.	500	Austevoll	Hordl.
Austfjordgrend	Lindås—Masfjord	186	Bg.	500	Lindås	Hordl.
Austheimsbygdi ✉	(Skjold) Ryfylke	171	Hgs.		Skjold	Rogl.
Austmarka	Oslo-Charl.bg. *underv.*	92	Kvg.	500	Vinger	Hedm.
Austnesfjorden	*Nordl.* Lofot., Vest.ål.	231	Svo.	500	Vågan	Nordl.
Austre Bokn	Stvgr.-Berg., *natruten*	176	Stv.	500	Bokn	Rogl.
Austre Åmøy	Stavanger	169	Stv.	500	Hetland	Rogl.
Austrheim	Lindås-Masfjord	185	Bg.	500	Austrheim	Hordl.
Austsmøla	Nordmør—Smøla	216	Kr. N.	500	Edøy	Møre
Austtorpa	Valdresbanen	117	O	500	Torpa	Opl.
Austvatn	Oslo-Charl.bg. *underv.*	92	Kvg.	500	Nord-Odal	Hedm.
Avaldsnes	Haugesund	174	Hgs.	500	Avaldsnes	Rogl.
Avløipet ✉	(Haslevik) Sunnhl.	178	Bg.		Fitjar	Hordl.
Badderen	Senja—Tromsø N.	233	Trs.	500	Kvænangen	Troms
Bagn	Valdresbanen	117	O	500	Sør-Aurdal	Opl.
Bagnstrond	Hardanger	180	Bg.	500	Ulvik	Hordl.
Bakholmen	Sunnhordland	178	Bg.	500	Austevoll	Hordl.
Bakkasund	Berg.-Stavgr. y. l.	176	Bg.	500	Austevoll	Hordl.
Bakka i Sogn	Sogn (Indre Sogn)	190	Lær.	500	Aurland	S o. Fj.
Bakkeby	Senja—Tromsø N.	233	Trs.	500	Nordreisa	Troms
Bakkehaug	*Nordl.*, Senja-Tr. [i]	232	Trs.	500	Målselv	Troms
Bakkeholmen ✉	(Nes, Ådal) Randsfj.b.	127	Høf.		Ådal	Busk.
Bakkejord	Senja—Tromsø [y]	232	Trs.	500	Tromsøysund	Troms
Baldersheim	Midhordland	183	Bg.	500	Strandvik	Hordl.
Balestrand	Sogn	190	Lær.	500	Balestrand	S. o. Fj.
Ballangen	Ofotfjord	230	Nvk.	500	Ballangen	Nordl.
Balstad	Lofoten	231	Svo.	500	Buksnes	Nordl.
Bandaksli	Bandak II	142	Sk.	500	Mo	Telem.
Bandeberg ✉	(Jørstadvåg) Ryfylke	171	Stv.		Jelsa	Rogl.
Bangdalen	Levangerbanen;	153	Ns.	500	Klinga	N.-Tr.l.
Bangsund	Namsos	158	Ns.	500	Klinga	N.-Tr.l.
Bardal	Mid-Helgeland	229	Ssj.	500	Nesna	Nordl.
Bardu	Senj.-Troms[I], *Nordl.*	232	Har.	500	Bardu	Troms
Barekstadlandet	Fjordane *(II)*	194	Flo.	500	Kinn	S o. Fj.
Barkald	Rørosbanen I	108	El.	500	Alvdal	Hedm.
Barkestad	Vesterålen		Svo.		Øksnes	Nordl.
Barkost	Eidfossbanen	132	Tb.	500	Botne	Vestf.
Barkved	Stavgr.; Oslo--Bg.	195 / 160	Stv.	500	Strand	Rogl.
Barkåker	Vestfoldbanen	132	Tb.	500	Sem	Vestf.
Barlindbotn	Fjordane (II)	194	Flo.	500	Eikefjord	S. o. Fj.
Barmanfjorden	Ut-Trøndelag	220	T.	500	Hitra	S.-Tr.l.
Barmsund	Fjordane	194	Må.	500	Selje	S. o. Fj.
Barstad ✉	(Hauge) Egersund	16[illegible]	Eg.		Soknedal	Rogl.
Barstadvik	Ålesund	208	Åd.	500	Vartdal	Møre
Bartnes	Namsos; Levangerbanen (Steinkjer 157)		Stn.	500	Beistad	N.-Tr.l.
Batalden	Fjordane *(II)*	195	Flo.	500	Kinn	S. o. Fj.
Batnfjordsøra	Raumab.; Tr.heim-Brg / Nordmør.-Trondheim	221	Kr. N.	500	Øre	Møre
Begna	(Bergensb.) Vald.bn.	117	O	500	Sør-Aurdal	Opl.
Begndalen	(Bergensb.) Vald.bn.	117	O	500	Sør-Aurdal	Opl.
Beian	Ut-Trøndelag	220	T.	500	Ørland	S.-Tr.l.
Beiarn, Ytre	Salten [B]	230	Bo.	500	Beiarn	Nordl.
Beisfjord i Ofoten	Narvik	248	Nvk.	500	Ankenes	Nordl.
Beito	Valdresbanen	117	O	500	Øystre Slidre	Opl.
Beitstad	Namsos; Levangerbanen (Steinkjer 157)		Stn.	500	Beitstad	N.-Tr.l.

B C D E F G H I J K L M N O P R S T U V Y Æ Ø Å

Navn	Utvekslingskontor		Post-distrikt	Anvisn. beløp inntil kroner	Beliggenhet: Herred	Beliggenhet: Fylke
Bekkarfjord	Vest-Finnmark II	235	Hf.	500	Lebesby	Finnm.
Bekkelaget	Oslo (Sydbanen)	83	O	500	Aker	Akh.
Bekkelagshøgda	Oslo	83	O	500	Aker	Akh.
Bekken	(Lavik) Sogn	190	Lær.		Lavik	S. o. Fj.
Bekkjarvik	Sunnhl., (Brg.-Fitjar)	178	Bg.	500	Fitjar	Hordl.
Bellingmo	Rørosbanen I	108	El.	500	Alvdal	Hedm.
Benna	Dovrebanen, Hm.-Fb.	97	Lhm.	500	Vestre Gausdal	Opl.
Berekvam	(Myrdal) Bergensb. II	122	Lær.		Aurland	S. o. Fj.
Berg Jernbanest.	Sydbanen, v. l.	86	Hal.	500	Berg	Østf.
Berg i Helgeland	Sør-Helgeland	228	Brø.	3000	Vik	Nordl.
Bergan	(Nøtterøy) Tønsberg	134	Tb.		Nøtterøy	Vestf.
Bergeberget	Elverum	110	El.	500	Elverum	Hedm.
Bergen, radio- 9 under-postkontor:	; ( )	187		10000		Bergen
Laksevåg, Damsgård-gaten.						
Minde, ved Minde jernbanest.						
Nordnes, Strandgaten 115.						
Sandviken [Bg.S] Nye Sandviksvei 56 a.				3000		
Solheimsvik, den tidligere jernbanest.						
Kalvedalen, barak A2, Årstadvollen.						
Møhlenpris, apoteket, Wolfsgate 5.						
Nøstet, Nøstetorvet 2a.						
Sandvikstorvet, Sandviksveien 49 a						
Berger i Vestfold	Dramn.;Holmestr.129,	134	Dr.	500	Strømm	Vestf.
Bergestå	Bandak I	142	Sk.	500	Kviteseid	Telem.
Bergheim	Bergensbanen I	122	Dr.	500	Nes	Busk.
Bergmo	(Rotsundelv) Senj.-Tr. N.		Trs.		Skjervøy	Troms
Bergsbotn	Senj.—Tromsø [Y]	232	Trs.	500	Berg	Troms
Bergsdalen	(Dale i Bruvik)Vosseb.	122	Bg.		Evanger	Hordl.
Bergsbygda	Brev.-Kr.s.; Sørl.bn.	137	Pg.	500	Eidanger	Telem.
Bergseng	Dovrebanen, Hm.-Fb.	97	Hm.	500	Ringsaker	Hedm.
Bergsfjord	Hmrfst.—Skjervøy	234	Hf.	500	Loppa	Finnm.
Bergsmo	Levangerbanen	153	Ns.	500	Grong	N.-Tr.l.
Bergs meieri	(Bosberg) Trondheim		T.		Byneset	S.-Tr.l.
Bergsnov	Namdal V., (Nordl.)	226	Rvk.	500	Vikna	N.-Tr.l.
Bergstrøm	Halden	89	Hal.	500	Aremark	Østf.
Bergsøy	Kristiansund	214	Kr. N.	500	Gjemnes	Møre
Bergundhaugen	(Mesnali)Lillehammer	104	Lhm.		Ringsaker	Hedm.
Berkåk	DovrebanenII, Db.-Trh.	99	T.	500	Rennebu	S.-Tr.l.
Berle	Fjordane	194	Må.	500	Davik	S. o. Fj.
Berlevåg	Nordl., Aust-Finnm.	235	Var.	10000	Berlevåg	Finnm.
Bernestangen	(Fotlandsv.)I. Nordh.O.	184	Bg.		Hosangér	Hordl.
Berrefjord	(Åna-Sira) Jærbanen	148	Fji.		Hidra	V.-Agd.
Bersagel	Stavanger	169	Stv.	500	Høle	Rogl.
Bessaker	Trondheim—Namsos	225	T	500	Roan	S.-Tr.l.
Bessheim	(Tessand) Dovreb. II	97	Lhm.		Vågå	Opl.
Bestun	Oslo (Drammensbn.)	83	O.	500	Aker	Akh.
Betten i Halsa	(Vågland) Nordm. V.	216	Kr. N		Halsa	Møre
Billingstad	Oslo (Drammensbn.)	83	O.	500	Asker	Akh.
Billit	Gjøvikbanen	114	Gvk.	500	Østre Toten	Opl.
Billefjord, Indre	Vest-Finnmark II	235	Hf.	500	Kistrand	Finnm.
Billefjord, Ytre	Vest-Finnmark II	235	Hf.	500	Kistrand	Finnm.
Bindalseidet	Sør-Helgeland	228	Brø.	500	Bindal	Nordl.
Bingen	(Trøystad) Sydbn. ø.l.	86	My.		Trøgstad	Østf.
Biri	Gjøvikb.;Dovreb.Hm.Fb.		Gvk.	500	Biri	Opl.
Biristrand	(Gjøvik, 116)		Gvk.	500	Biri	Opl.
Birkeland	Lillesand	169	Lsd.	500	Birkenes	A.-Agd.
Birkeneset i Sunnmør	Sunnmør S. I.	204	Vol.	500	Volda	Møre
Birkestrand	Kristiansund	215	Kr. N	500	Frei	Møre
Birketveit	Setesdalsbanen	145	Kr. S.	500	Iveland	A.-Agd.
Birtavarre	Senja—Tromsø N.	233	Trs.	500	Kåfjord	Troms
Bitterstad	Vesterålen	231	Svo.	500	Hadsel	Nordl.
Bjarkøy	Senja-Tr. (H.-A. og y)	232	Har.	500	Bjarkøy	Troms
Bjelkarøy	Midhordland	183	Bg.	500	Sund	Hordl.

Navn	Utvekslingskontor		Postdistrik	Anvisn. beløp inntil kroner	Beliggenhet: Herred	Beliggenhet: Fylke
Bjelland	(Mandal)Oslo-Bergen	160	Man.	500	Bjelland	V.-Agd.
Bjelland i Sunnh.	(Markhus) Sunnhordl.	178	Bg.		Skånevik	Hordl.
Bjerka i Helgel.	Mid-Helgeland	229	Ssj.	500	Sør-Rana	Nordl.
Bjerkelia	Moss	88	Ms.	500	Våler	Østf.
Bjerknes i Solum	Skien	139	Sk.		Solum	Telem.
Bjerkreim	Jærbanen	148	Fg.	500	Bjerkreim	Rogl.
Bjerkvik	Ofotfjord	230	Nvk.	500	Ankenes	Nordl.
Bjoneroa	(Valdresbn.)Gjøvikbn.	114	O.	500	Brandbu	Opl.
Bjordal	Sogn	190	Lær.	500	Kyrkjebø	S. o. Fj.
Bjorelvnes	Senja-Tromsø I	232	Trs.	500	Lenvik	Troms
Bjugn	Ut-Trøndelag	221	T.	500	Bjugn	S.-Tr.l.
Bjugn, Indre	Trondheim—Namsos	225	T.	500	Bjugn	S.-Tr.l.
Bjærangfjord	Nord-Helgel. *229, Nordl.*		Bo.	500	Meløy	Nordl.
Bjøllånes	Mo	246	Mo	500	Nord-Rana	Nordl.
Bjørgen	Rørosbanen II	108	Ros.	500	Singsås	S.-Tr.l.
Bjørgesæter	Gjøvikbanen	114	O.	500	Lunner	Opl.
Bjørgevollen	(Losna) Dovrebn. I b	97	Lhm.		Ringebu	Opl.
Bjørgo Stasjon	Valdresbanen	117	Aul.	500	Nord-Aurdal	Opl.
Bjørheimsbygd	(Ryfylke) Stavanger	169	Stv.	500	Strand	Rogl.
Bjørhusdalen	(Brekkvasselv) Nams.	158	Ns.		Namsskogan	N.-Tr.l.
Bjørke i Sunnmør	Ålesund	208	Åd.	500	Hjørundfjord	Møre
Bjørkebekk	Halden	89	Hal.	500	Aremark	Østf.
Bjørkedal	Vestfoldbanen	132	Pg.	500	Eidanger	Telem.
Bjørkedalseidet	(Fjordane)Sunnm.S.I.	204	Vol.	500	Volda	Møre
Bjørkelangen	Hølandsbanen	92	O	500	Nordre Høland	Akh.
Bjørkmyr	Trondheim	223	T.	500	Strinda	S.-Tr.l.
Bjørn i Helgel.	Mid-Helgeland	229	Ssj.	500	Nordvik	Nordl.
Bjørnbet	(Ingdal) Ut-Trøndel.	220	T.		Stadsbygd	S.-Tr.l.
Bjørnerud	Valdresbanen	117	O.	500	Søre Land	Opl.
Bjørnevatn	Kirkenes	256	Vad.	500	Sør-Varanger	Finnm.
Bjørnfjell	(Narvik); Ofotfjord	230	Nvk.	500	Ankenes	Nordl.
Bjørnskinn	(Risøyh.) Senja-Tr.	232	Har.		Bjørnskinn	Nordl.
Bjørnsund, Nordre	Romsdal Fr.;	211	Mld.	500	Fræna	Møre
Bjørnsund, Søre	(Nordm.-Romsdal)	211	Mld.	500	Fræna	Møre
Bjørnøy	Stavanger (B)	269	Stv.		Hetland	Rogl.
Bjørsvik	Indre Nordhordl. O.	184	Bg.	500	Hosanger	Hordl.
Bjørøya	Troadheim—Namsos	225	T.	500	Flatanger	N.-Tr.l.
Bjørøvhamn	Bergen—Glesvær	186	Bg.	500	Fjell	Hordl.
Bjørånes	Rørosbanen I	108	El	500	Stor-Elvedal	Hedm.
Blaker	Oslo-Charl.bg.*underv.*	92	O	500	Blaker	Akh.
Blakstad Stasjon	Åmlibanen	145	Ard.	500	Froland	A.-Agd.
Blaksæter	Fjordane	194	Nfj.	500	Innvik	S. o. Fj.
Bleik	Senja-Tromsø [H-A]	232	Har.	500	Andenes	Nordl.
Bleiken	Gjøvikbanen	114	O.	500	Brandbu	Opl.
Bleikvasslia	Mid-Helgeland	229	Ssj.	500	Korgen	Nordl.
Bliksvær	Bodø	246	Bo.		Bodin	Nordl.
Blindheimsvik	(Roald) Ålesund	208	Åd.		Vigra	Møre
Blokken	Vesterålen	231	Svo.	500	Sortland	Nordl.
Blommenholm	Oslo (Drammensbn.)	83	O.	500	Bærum	Akh.
Blomsterdalen	Bergen	187	Bg.	500	Fana	Hordl.
Blomsøy	Mid-Helgeland	229	Ssj.	500	Alstahaug	Nordl.
Blomvågen	Bergen—Øygarden	187	Bg.	500	Herdla	Hordl.
Blæstad	Rena	111	El.	500	Trysil	Hedm.
Bløylaget	Oslo	83	O.	500	Nesodden	Akh.
Bodø		246		10000		Nordl.
Bogaviki	(Holsund) Midhordl.	183	Bg.		Fusa	Hordl.
Bogehamn	Bergen—Manger	156	Bg.	500	Manger	Hordl.
Bogen	(Jersøy) Tønsberg	134	Tb.		Sem	Vestf.
Bogen i Ofoten	Ofotfjord	230	Nvk.	500	Evenes	Nordl.
Bogen i Senja	Senj.-Tromsø [H-K]	232	Har.	500	Kvæfjord	Troms.
Boggestranda	Romsd.N.N.(Nrdm.R.)	210	Mld.	500	Eresfj. o. Vistdal	Møre
Bogøy	Salten N.	230	Bo.	500	Steigen	Nordl.
Bokn, Austre	Stvgr.-Berg. *natruten*	176	Stv.	500	Bokn	Rogl.
Boksaspen	(Øydegard) Nordm.S.	217	Kr. N.		Straumsnes	Møre
Bolga i Helgeland	Nord-Helgel. *229, Nordl.*		Bo.	500	Meløy	Nordl.
Bolkesjø	(Sørlandsb.) Kongsb.	131	Kb.	500	Gransherad	Telem.

C D E F G H I J K L M N O P R S T U V Y Æ Ø Å

Navn	Utvekslingskontor	Postdistrikt	Anvisn. beløp inntil kroner	Beliggenhet	
				Herred	Fylke
Bolla	Harstad—Sjøveien 232	Har.	500	Ibestad	Troms
Bolstadøyri	Bergensbanen II .. 132	Bg.	500	Evanger	Hordl.
Bolsøya	Raumab.; Tr.heim-Berg. Molde 214	Mld.	500	Bolsøy	Møre
Bolvik	Porsgrund 140	Pg.	500	Solum	Telem.
Bonakas	(Vadsø) Tana-ruten 235	Vad.	500	Tana	Finnm.
Bondøy	(Karstenøy)NamdalV. 226	Rvk.		Vikna	N.-Tr.l.
Borge	Lofoten, *Nordland* 231,228	Svo.	500	Borge	Nordl.
Borgen	(Kløfta) Dovrebn. I a 97	O.		Ullensaker	Akh.
Borgestad	Sørlb. D-B 137; Brev.-Kr.s	Pg.	500	Gjerpen	Telem.
Borgund i Namdalen	Namdalen V. 226	Rvk.	500	Vikna	N.-Tr.l.
Borgvær	Lofoten, 231, *Nordland*,228	Svo.	500	Borge	Nordl.
Borgvåg	Lofoten, 231, *Nordland*,228	Svo.	500	Borge	Nordl.
Borhaug	Farsund 168	Far.	500	Lista	V.-Agd.
Borkamo	(Tosbotnet) Sør-Helg. 228	Brø.		Bindal	Nordl.
Borkenes	Senja-Tr.[H-K]232 *Nordl.*	Har.	500	Kvæfjord	Troms
Borre	*Vestfoldbn.*, (Horten) 132	Hrt.	500	Borre	Vestf.
Bortne	(Rugsund) Fjordane 194	Må.		Davik	S. o. Fj.
Borøy	Brev.-Kr.sand 160	Tv.	500	Dyvåg	A.-Agd.
Bosberg	Trondheim 223	T.	500	Byneset	S.-Tr.l.
Bostrak	Sørlandsbanen N-K 137	Kø.	500	Drangedal	Telem.
Bosvik	Risør 163	Ris.		Søndeled	A.-Agd.
Botn (i Sel)	(Otta) Dovrebn. I b 97	Lhm.		Sel	Opl.
Botn i Ofoten	Ofotfjord 230	Nvk.	500	Evenes	Nordl.
Botnane	Fjordane (II) 194	Flo.	500	Bremanger	S. o. Fj.
Botne i Vestfold	(Vestfoldb.) Holmestr.134	Hls.	500	Botne	Vestf.
Botnekilen	Fredrikstad 88	Frs.	500	Hvaler	Østf.
Botnen	(Horda) Ryfylke .. 171	Stv.		Røldal	Hordl.
Botnhamn	Senja-Tromsø [Y] .. 232	Trs.	500	Hillesøy	Troms
Botterlia	(Kleive) Molde 214	Mld.		Bolsøy	Møre
Brakedalen	(Rubbest.neset) Sunnhl 178	Hgs.		Bremsnes	Hordl.
Brandal i Sunnmør	Sunnmør S. I. 204	Åd.	500	Hareid	Møre
Brandasund	Berg.-Stavanger v. l. 176	Bg.	500	Fitjar	Hordl.
Brandbu	Gjøvikbanen 114	O.	500	Brandbu	Opl.
Brandbu, Vestre	Gjøvikbanen 114	O.	500	Brandbu	Opl.
Brandval	Solørbanen 92	Kvg.	500	Brandval	Hedm.
Brandval-Finnskog	Solørbanen 92	Kvg.	500	Brandval	Hedm.
Braskereidfoss	Solørbanen 92	El.	500	Våler	Hedm.
Brasøy	Mid-Helgeland 229	Ssj.	500	Alstahaug	Nordl.
Bratholmen	Bergen 187	Bg.	500	Fjell	Hordl.
Bratland	Mid-Helgeland 229	Ssj.	500	Lurøy	Nordl.
Bratli skole	(Svorkmo) Dovreb. II 99	Ork.		Orkland	S.-Tr.l.
Bratsberg i Strinda	Trondheim 223	T.	500	Strinda	S.-Tr.l.
Bratvær	Nordmør—Smøla .. 216	Kr. N.	500	Bratvær	Møre
Bratvåg i Sunnm	(Ålesund)Sunnmør R. 210	Åd.	500	Haram	Møre
Brautaset	Sunnmør S. I. 204	Åd.	500	Ørsta	Møre
Breidablik	Valdresbanen 117	O.	500	Sør-Aurdal	Opl.
Breievangen	(Otta) Dovrebn. I b. 97	Lhm.		Sel.	Opl.
Breiland	(Hjelmeland) Ryfylke 171	Stv.		Hjelmeland	Rogl.
Breim	Fjordane 194	Fø.	500	Breim	S. o. Fj.
Breisand	Sørlandsb. D-B,Brev. 141	Bvk.	500	Bamle	Telem.
Breiskallen	Gjøvikbanen 114	Gvk.	500	Vestre Toten	Opl.
Breistein	(I. Nordhl. S.) Bergen 187	Bg.	500	Åsane	Hordl.
Breivik i Fyresdal	(Fyresdal) Bandak II 142	Sk.		Fyresdal	Telem.
Breivikbotn	Hmfst.-Skjærvøy .. 234	Hf.		Hasvik	Finnm.
Breivikeidet	Senja—Tromsø Kj. .. 232	Trs.	500	Sørfjord	Troms
Breivik i Salten	Salten S. 230	Bo.	500	Skjerstad	Nordl.
Breivik i Sørøy	Hammerf.-Skjervøy 234	Hf.	500	Hasvik	Finnm.
Breivik, Litle	(Ask i Nordhl.)Bergen 187	Bg.		Askøy	Hordl.
Breivoll	Harstad—Sjøveien .. 232	Har.		Ibestad	Troms
Brekka i Aust-Agd.	Arendal 164	Ard.		Tromøy	A.-Agd.
Brekke	Sogn 190	Lær.	500	Brekke	S. o. Fj.
Brekkebygd	Røros 112	Ros.	500	Brekken	S.-Tr.l.
Brekkestø	Oslo—Bergen 160	Lsd.	500	Vestre Moland	A.-Agd.

Navn	Utvekslingskontor		Post-distrikt	Anvisn-beløp inn-til kroner	Beliggenhet Herred	Fylke
Brekkhus	Bergensbanen II	122	Bg.	500	Evanger	Hordl.
Brekkvasselv	[Namsos] *Levangerb.*	153	Ns.	500	Namsskogan	N.-Tr.l.
Brekstad (i)	Nrdm.-Nd. Ut-Tr.lag	221	Nd.	500	Ørland	S.-Tr.l.
Bremanger i	Fjordane (II)	194	Flo.	500	Bremanger	S. o. Fj.
Bremnes i	Berg.-Stav. v. l.	176	Hgs.	500	Bremnes	Hordl.
Bremsnes i Nordm. i	Kristiansund	215	Kr. N.	500	Bremsnes	Møre
Bremsteinen (febr.—apr.)	Sør-Helgeland	228	Brø.	500	Vega	Nordl.
Bremsvåg ✉	(Byrknesøy)Lindås-Masfj.		Bg.		Gulen	S. o. Fj
Brenna ✉	(Leirpoll)V.-Finnm.II	235	Hf.		Kistrand	Finnm.
Brennbakken	Rørosbanen I	108	Ros.	500	Os	Hedm.
Brennelv i	Vest-Finnmark II.	235	Hf.	500	Kistrand	Finnm.
Brenngam	Vest-Finnmark II.	235	Hf.	500	Lebesby	Finnm.
Brennhaug (🚂)	Dovrebanen Fb.-Db.	97	Lhm.	500	Dovre	Opl.
Brennåsen i	[Bvk.-Kr. S] Kr.sand	160	Kr. S.	500	Greipstad	V.-Agd
Brensholmen i	Senja-Tromsø(Kv.),Y.	232	Trs.	500	Hillesøy	Troms
Brettesnes 🚂-i	*Nordland*, Vesterålen	231	Stv.	500	Vågan	Nordl.
Brevik 🚂-i; (🚂)				3000 🚂		Telem.
med underpostkontoret	Stathelle			[3000 🚂]	Bamle	Telem.
Brikdalsbræ ✉	(Oldedalen) Fjordane	194	Nfj.		Innvik	S. o. Fj
Briksvær ✉ i-radio	Bodø	246	Bo.		Bodin	Nordl.
Brimsøy ✉	(Østhusvik) Stav.gr.	169	Stv.		Rennesøy	Rogl.
Bringsinghaug i	Sunnmør S. II	204	Åd.	500	Sande	Møre
Briseid i	Farsund	168	Far.	500	Herad	V.-Agd.
Brokka i	Setesdalsbn., Kr.sand	166	Kr. S.	500	Hægeland	V.-Agd
Bromma (🚂); i	Bergensbanen I	122	Dr.	500	Nes	Busk.
Brostrud	Numedalsbanen	131	Kb.	500	Opdal	Busk.
Bru i	Stavanger	169	Stv.	500	Mosterøy	Rogl.
Bruflat i	Valdresbanen	117	O.	500	Etnedal	Opl.
Bruhagen i	Kristiansund	215	Kr. N.	500	Bremsnes	Møre
Bruhagen ✉	(Bruhagen) Kr.sund	215	Kr. N.		Bremsnes	Møre
Brumunddal i;(🚂)	Dovrebanen Hm.-Fb.	97	Hm.	500 🚂	Furnes	Hedm.
Bruneset ✉	(Laudal) Mandal	166	Man.		Laudal	V.-Agd.
Brunkeberg i	Sørlandsbanen N-K	137	Sk.	500	Kviteseid	Telem.
Brusand jb.-i; i	Jærbanen	148	Stv.	500	Ogna	Rogl.
Brusdal ✉ i	(Spjelkavik) Ålesund	208	Åd.		Skodje	Møre
Bruvik i	Indre Nordhordl. S.	184	Bg.	500	Bruvik	Hordl.
Bruvoll	Oslo-Charl.bg. *underv.*	92	Kvg.	500	Nord-Odal	Hedm.
Bruvoll i Andebu ✉	(Andebu) Jarlsbergb.	132	Tb.		Andebu	Vestf.
Brydalen	Tynset	112	Ty.	500	Tynset	Hedm.
Bryggesåk	Oslo—Bergen	160	Far.	500	Eiken	V.-Agd.
Brygghaug ✉	(Vangsvik) Senj.-Tr. F.		Har.		Tranøy	Troms
Bryggja i	Fjordane (Åles.)	194	Må.	500	Davik	S. o. Fj.
Bryn (🚂)	Oslo 83 (Kngsvb., Dvrbn.)		O.	500	Aker	Akh.
Bryne (🚂); i	Jærbanen	148	Stv.	3000 🚂	Time	Rogl.
Brynilen	Hmrfst.—Skjervøy	234	Hf.	500	Loppa	Finnm.
Brønnøysund 🚂-i	(S. Helgel., *Nordland*)	244		3000 🚂		Nordl.
Brøstadbotn (i)	Harstad—Sjøveien	232	Har.	500	Dyrøy	Troms
Brøttum (🚂); (i)	Dovrebanen Hm.-Fb	97	Hm.	500	Ringsaker	Hedm.
Brøttem ✉	(Klæbu) Trondheim	223	T.		Klæbu	S.-Tr.l.
Bråten i Sokna ✉	(Sokna) Bergensbn. I	122	Høf.		Norderhov	Busk.
Bråtveit i	Ryfylke, Su	171	Stv.	500	Suldal	Rogl.
Bråtå ✉	(Nordberg)Dovreb.I b	97	Lhm.		Skjåk	Opl.
Bubakk	Tynset	112	Ty.	500	Kvikne	Hedm.
Bud i	(Nrdm.R.);Romsd.Fr.	210	Mld.	500	Bud	Møre
Budalen	Rørosbanen II	109	Ros.	500	Budal	S.-Tr.l.
Buer ✉	(Prestebakke) Sdb.v.l	86	Hal.		Idd	Østf.
Bugøyfjord i	(Vadsø) Kirkenes	256	Vad.	500	Sør-Varanger	Finnm.
Bugøynes [🚂]	(Vadsø) Kirkenes	256	Vad.	500	Sør-Varanger	Finnm.
Buhølen (i)	Oslo-Bergen(Mandal)	166	Man.	500	Sør-Audnedal	V.-Agd.
Bukta i Alta ✉ i	(Elvebakken) Altafjd.	234	At.		Alta	Finnm.
Bulandet i	Fjordane	194	Flo.	500	Askvoll	S. o. Fj.
Bulken (🚂); i	Bergensbanen II	122	Bg.	500	Voss	Hordl.
Burfjord i	Senja-Tromsø N.	233	Trs.	500	Kvænangen	Troms
Burud (🚂)	Randsfjordbanen	127	Dr.	500	Øvre Eiker	Busk.
Burøysund i	Senja-Tromsø (Bu)	233	Trs.	500	Karlsøy	Troms

C D E F G H I J K L M N O P R S T U V Y Æ Ø Å

Navn	Utvekslingskontor	Post-distrikt	Anvisn. beløp inntil kroner	Beliggenhet: Herred	Beliggenhet: Fylke
Buskenes ✉	(Kjøl) Kr.sund 215	Kr. N.		Eide	Møre
Buskøy	Fjordane 194	Flo.	500	Solund	S. o. Fj.
Busnesgrend	Rjukanbanen 137	Not.	500	Gransherad	Telem.
Bustvika	Nrdm.-Fr.; Ut-Tr.lag 220	T.	500	Sør-Frøya	S.-Tr.l.
Buvika	Trondheim 223	T.	500	Buvik	S.-Tr.l.
Buvikvoll	Senja—Tromsø (Kv.) 223	Trs.	500	Hillesøy	Troms
Buvåg	Salten N. 230	Bo.	500	Hamarøy	Nordl.
Buøy	Namdalen F. 226	Ns.	500	Kolvereid	N.-Tr.l.
By i Fosna	Trondheim—Namsos 225	T.	500	Å	S.-Tr.l.
Byafossen	Levangerbanen 153	Stn.	500	Egge	N.-Tr.l.
Bygdin [juli-aug.]	Valdresbanen 117	O.	500	Øystre Slidre	Opl.
Bygdøy	Oslo 83	O.	500	Aker	Aker
Bygland	Setesdalsbanen 145	Kr. S.	500	Bygland	A.-Agd.
Byglandsfjord	Setesdalsbanen 145	Kr. S.	500	Bygland	A.-Agd.
Bygstad	Fjordane 194	Fø.	500	Gaular	S. o. Fj.
Bykle	Setesdalsbanen 145	Kr. S.	500	Bykle	A.-Agd.
Byklehei	Setesdalsbanen 145	Kr. S.	500	Bykle	A.-Agd.
Byre	Ryfylke (F) 171	Stv.	500	Fister	Rogl.
Byremo	Oslo-Bergen(Mandal) 166	Man.	500	Grindheim	V.-Agd.
Byrkedal(Børkjedal) ✉	(Dirdal) Stavanger .. 169	Stv.		Forsand	Rogl.
Byrkelo	Fjordane 194	Fø.	500	Breim	S. o. Fj.
Byrkja i Ryfylke ✉	(Hjelmeland) Ryfylke 171	Stv.		Hjelmeland	Rogl.
Byrknesøy	Lindås-Masfjord F... 185	Bg.	500	Gulen	S. o. Fj.
Bysheim	Indre Nordhordland L. 184	Bg.	500	Hosanger	Hordl.
Bærøyvågen	Mid-Helgeland 229	Ssj.	500	Tjøtta	Nordl.
Bø i Helgeland	Sør-Helgeland 228	Brø.	500	Vik	Nordl.
Bø i Telemark	Sørlandsbanen N-K 137	Sk.	500	Bø	Telem.
Bø i Vesterålen	Vesterålen 231	Svo.	5000	Bø	Nordl.
Bø, Øvre	Sørlandsbanen N-K 137	Sk.	500	Bø	Telem.
Bøfjorden	Nordmør—Todalen.. 217	Kr. N.	500	Åsskard	Møre
Bødal	Dovrebanen Hm.-Fb. 97	Lhm.	500	Vestre Gausdal	Opl.
Bødalen ✉	(Røyken)Drammensb. 132	Dr.		Røyken	Busk.
Bødalsætra ✉	(Loen i Nfj.) Fjord. 194	Nfj.		Stryn	S. o. Fj.
Bøle	Brev.-Kr.s. Sørl.b.D-B 137	Pg.		Gjerpen	Telem.
Bølingshamn	Fredrikstad 88	Frs.	500	Hvaler	Østf.
Bømlo	Berg.-Stvsr. *indre ledd* 176	Hgs.	500	Bømlo	Hordl.
Bøn	Dovrebanen O.-Hm. 97	Ei.	500	Eidsvoll	Ak.
Bøneset ✉	(Vesterålen) Sortland 250	Svo.	500	Sortland	Nordl.
Børkjedal i Ryf. ✉	(Dirdal) Stavanger .169	Stv.		Forsand	Rogl.
Børresrud	Sydbanen ø. l. 86	My.	500	Rødenes	Østf.
Børsa	Trondheim 223	T.	500	Børsa	S.-Tr.l.
Børselv	Vest-Finnmark II .. 235	Hf.	500	Kistrand	Finnm.
Børseskogn	Trondheim 223	T.	500	Skaun	S.-Tr.l.
Børsting ✉	(Stadsb.) Ut-Trøndel. 220	T.		Stadsbygd	S.-Tr.l.
Børtegrend	Bandak II 142	Sk.	500	Mo	Telem.
Børve	Hardanger 180	Bg.	500	Ullensvang	Hordl.
Bøstrand	Ofotfjord 230	Nar.	500	Ballangen	Nordl.
Bøverbru	Gjøvikbanen 44	Gvk.	500	Vestre Toten	Opl.
Bøverdalen	Dovrebanen Fb.-Db. 97	Lhm.	500	Lom	Opl.
Bøvær i Senja	Senja—Tromsø [Y] 232	Trs.	500	Berg	Troms
Bøvågen	Bergen—Manger .. 186	Bg.	500	Hordabø	Hordl.
Bøylefossbru	Åmlibanen 145	Ard.	500	Froland	A.-Agd.
Bøylestad	Åmlibanen 145	Ard.	500	Froland	A.-Agd.
Bålen	Sogn 190	Lær.	500	Brekke	S. o. Fj.
Bårdset	Kr.sund, Nrdm.-Todal 217	Kr. N.	500	Halsa	Møre
Båsheim	Randsfjordbanen .. 127	Dr.	500	Sigdal	Busk.
Båsmoen	Mid-Helgeland 229	Mo	500	Nord-Rana	Nordl.
Båstad	Sydbanen, ø. l. 86	My.	500	Trøgstad	Østf.
Båtsfjord	Tana-ruten 235	Var.	10000	Vardø	Finnm.
Båtsfjord, Indre ✉	(Båtsfjord) Tana-rut. 235	Var.		Vardø	Finnm.
Båtstø ✉	(Røyken)Drammensb. 132	Dr.		Røyken	Busk.

Navn	Utvekslingskontor	Post-distrikt	Anvisn. beløp inntil kroner	Beliggenhet: Herred	Beliggenhet: Fylke
Charlottenlund i Strinda jb.-🚶	Lev.gr.b.,Meråkerb. 151 / Trondheim. Dovrebn. III	T.	500	Strinda	S.-Tr.l.
Dagali 🐎 🚶-	Bergensbanen I 122	Dr.	500	Opdal	Busk.
Dagsland 🚶	(Ryfylke) Haugesund 174	Hgs.	3000	Skjold	Rogl.
Dal (🚂)-	Dovrebanen O.-Hm. 97	Ei.	500	Eidsvoll	Akh.
Dale Asyl	Stavanger 169	Stv.	500	Hetland	Rogl.
Dale i Ryfylke ✉	(Vikevåg) Stavanger 169	Stv.		Rennesøy	Rogl.
Dale i Bruvik (🚂); 🚶-	Bergensbanen II 122	Bg.	500 🚂	Bruvik	Hordl.
Dale i Sunnfjord 🚶-	Fjordane 194	Fø.	500	Fjaler	S. o. Fj.
Dalebygda ✉	(Heggenes) Valdr.bn. 117	O.		Øystre Slidre	Opl.
Dalefjerdingen 🚶 🚶-	Sydbanen ø. l. 86	O.		Enebak	Akh.
Dalen i Telemark 🚶-	Bandak II 142	Sk.	500	Lårdal	Telem.
Dalen ved Espedalsv. ✉	(Svatsum) Dovreb. I b 97	Lhm.		Vestre Gausdal	Opl.
Dalens skole ✉	(Rakkest.) Sydb. ø. l. 86	Sb.		Rakkestad	Østf.
Dalholen 🐎	Rørosbanen I 108	Ty.	500	Foldal	Hedem.
Dalsbotn ✉	(Myrdal) Bergensb. II 122	Lær.		Aurland	S. o. Fj.
Dalsbygd 🚶	Sunnmør S. I. 204	Vol.	500	Dalsfjord	Møre
Dalsgrend 🚶	I. Nordhordland L. 184	Bg.	500	Lindås	Hordl.
Dalsvatn	Sørlandsbanen D-B. 137	Sk.	500	Sauherad	Telem.
Dalsøyra 🚂-🚶-	Sogn 190	Lær.	500	Gulen	S. o. Fj.
Darbu (🚂)-	Sørlandsbanen D-B 137	Dr	500	Øvre Eiker	Busk.
Daugstad ✉	(Vikebukt) Romsd.R. 210	Mld.		Tresfjord	Møre
Davanger	Bergen 187	Bg.	500	Askøy	Hordl.
Davik 🚶-	Fjordane 194	Ma.	500	Davik	S. o. Fj.
Degernes 🐎	Sydbanen ø. l. 86	Sb.	500	Degernes	Østf.
Demmevasshytta ✉	(Finse) Bergensbn. 122	Bg.		Ulvik	Hordl.
Deset 🐎	Rena 111	El.	500	Åmot	Hedm.
Digermulen 🚶-	*Nordland*, Vesterålen 231	Svo.	500	Vågan	Nordl.
Digerud	Oslo 83	O.	500	Frogn	Akh.
Digranes 🚶	Hardanger 180	Od.	500	Odda	Hordl.
Dilling (🚂)-	Sydbanen v. l. 86	Ms.	500	Rygge	Østf.
Dimmelsvik 🚶-	(Sunnhdl.) Hardanger 180	Bg.	500	Kvinnherad	Hordl.
Dimna ✉ (🚶)	(Ulsteinvik) Snm. S.I. 207	Åd		Ulstein	Møre
Dingja 🚶-	Sogn 190	Lær.	500	Gulen	S. o. Fj.
Dirdal 🚶-	Stavanger 169	Stv.	500	Forsand	Rogl.
Disenå (🚂)-	Oslo-Charl.bg.,*underv.* 92	Kvgr.	500	Sør-Odal	Hedm.
Dividalen ✉ (🚶)-	(Øvergård)Senj.-Tr.[I] 232	Trs.		Øverbygd	Troms
Djupdal	Numedalsbanen 131	Kb.	500	Rollag	Busk.
Djupvatn ✉	(Geirangr.)Sunnm. N. 205	Åd.	500	Sunnylven	Møre
Djupvik i Borgund ✉	(Mauseidvåg)Ålesund 208	Åd.		Borgund	Møre
Djupvik i Lyngen (🚶)-	Senja—Tromsø N. 233	Trs.		Lyngen	Troms
Djupvik i Salten 🚶-	Salten [F] 230	Bo.	500	Sørfold	Nordl.
Djønno 🚶-	Hardanger 180	Bg.		Kinsarvik	Hordl.
Dobakk ✉	(Hornind.) Fjordane 194	Nfj.	500	Hornindal	S. o. Fj.
Dokka (🚂); 🚶-	Valdresbanen 117	O	500	Nordre Land	Opl.
Dolmøy 🚶-	Ut-Trøndelag 220	T.	500	Hitra	S.-Tr.l.
Dombestein ✉ 🚶	(Davik) Fjordane 194	Må.		Davik	S. o. Fj.
Dombås 🚂; (🚂)-	*Dovrebn.* 98; Raumabn.	Lhm.	500	Dovre	Opl.
Dorgefoss 🐎	Jærbanen 148	Ffj.	500	Øvre S.rdal	V.-Agd.
Dovre (🚂)-	Dovrebanen Fb.-Db. 98	Lhm.	500	Dovre	Opl.
Drabeng ✉	(Lyngseid)Senj.-Tr.kj. 233	Trs.		Lyngen	Troms
Drag i Salten 🚶-	Salten N. 230	Bo.	500	Tysfjord	Nordl.
Drage 🚶-	Fjordane 194	Må.	500	Selje	S. o. Fj.
Drageid 🐎 🚶-	Salten S. 230	Bo.	500	Saltdal	Nordl.
Dragland 🚶-	Senj.-Tromsø [H.-O.] 232	Har.	500	Tjeldsund	Nordl.
Dragnes (🚶)-	Vesterålen 231	Svo.	500	Hadsel	Nordl.
Drammen 🚂-🚶; (🚂)	129		3000 🚂 [3000 🚂]		Busk.

med under-postk. på Bragerøen og *Tangen*.

C D E F G H I J K L M N O P R S T U V Y Æ Ø Å

Navn	Utvekslingskontor	Post-distrikt	Anvisn. beløp inntil kroner	Beliggenhet Herred	Beliggenhet Fylke
Drangedal .... (🚂); (🚶)-	Sørlandsbanen N-K 137	Kø.	500	Drangedal ...	Telem.
Drangsholt 🐎	Kr.sand 166 (Bvb.-Kr. S.	Kr. S.	500	Birkenes	A.-Agd.
Drevja 🐎 ..... 🚶-	Mid-Helgeland 229	Msj.	500	Drevja	Nordl.
Drevsjø 🐎	Rørosb.I(Røros),Rena. 111	Ros.	500	Engerdal	Hedm.
Drevvatnet 🐎 ..... 🚶-	Mid-Helgeland 229	Msj.	500	Elsfjorden ...	Nordl.
Driva ..... (🚂)-	Dovrebn. II, Db.-Trh. 97	T.	500	Opdal	S.-Tr.l.
Drivdal ✉	(Moi) Jærbanen .. 148	Eg.		Lund	Rogl.
Drivstua .....(🚂)-	Dovrebanen II 99	Nd.	500	Opdal	S.-Tr.l.
Drolsum ..... 🚶-	Randsfjordbanen .. 127	Dr.	500	Modum	Busk.
Drommessundet	Nordmør—Trondheim 221	Kr. N.	500	Stemshaug ...	Møre
Dryna ..... 🚶-	(Ålesund) Sunnmør R. 210	Åd.	500	Vatne	Møre
Drøbak ..... 🚂-🚶-	84		3000 🚂		Akh.
Duesund ✉	(Masfjordnes) Masfj. 185	Bg		Masfjorden ...	Hordl.
Dverberg ..... 🚶-	*Nordl.*Senja-Tr.[H-A] 232	Har.	500	Dverberg	Nordl.
Dvergsdalen 🐎	Fjordane 194	Fø.	500	Jølster	S. o. Fj.
Dyfjord	Vest-Finnmark II .. 235	Hf.	500	Lebesby	Finnm.
Dyping ..... 🚶	Salten N. 230	Bo.	500	Steigen	Nordl.
Dyrdal i Sogn	(Indre Sogn) Sogn .. 190	Lær.	500	Aurland	S. o. Fj.
Dyrkorn ..... 🚶-	Sunnmør N. 205	Åd.	500	Stordal	Møre
Dyrstad ✉ .....(🚶)-	(Hamnvik)Harst.-Sjøv.232	Har.		Ibestad	Troms
Dyrvik ..... 🚶-	Ut-Trøndelag 220	Nd.	500	Nord-Frøya ...	S.-Tr.l.
Dyrøy i Skodje ✉.....	(Utvikbygd) Ålesund 208	Åd.		Skodje	Møre
Dyrøyhamn	Harstad—Sjøveien .. 232	Har.	500	Dyrøy	Troms
Dyvåg	Brevik—Kr.sand 160	Ris.	500	Dyvåg	A.-Agd.
Døle Stasjon	Sydbanen, v. l. 86	Sb.	500	Skjeberg	Østf.
Dølemo 🐎 ..... 🚶-	Åmlibanen 145	Ard.	500	Åmli	A.-Agd.
Dønnesfjord	Hmfst.-Skj.øy234, *Nordl.*	Hf.	500	Hasvik	Finnm.
Dørdal ✉.....(🚶)	(Ødeg. Verk) Brevik 141	Bvk.		Bamle	Telem.
Dørdal ✉.....	(Sølberghaug)Dov.b.II 99	Ork.		Orkedal	S.-Tr.l.
Døscherholmen ..... 🚶-	Bergen—Glesvær .. 186	Bg.	500	Sund	Hordl.
Døsjø i Fjell ✉.....	(Ekrhovd) Bg.-Øyg. 187	Bg.		Fjell	Hordl.
Dåfjord ..... 🚶-	Senja-Tromsø [Bu] 233	Trs.	500	Helgøy	Troms
Ebbesvik ✉	(Bratholmen) Bergen 187	Bg.		Fjell	Hordl.
Edland 🐎 ..... 🚶-	Bandak II 142	Sk.	500	Vinje	Telem.
Edøy ..... 🚶-	Nordmør—Trondheim 221	Kr. N.	500	Edøy	Møre
Efteløt 🐎 .....(🚶)-	Sørlandsbanen D-B 137	Kb.	500	Ytre Sandsvær	Busk.
Egelandsdal ✉	(Helleland) Jærbanen 148	Eg.		Helleland	Rogl.
Egersund .... 🚂-🚶; (🚂)-	169		10000 🚂*		Rogl.
Egge Jernbanestasjon ..	Drammensbanen 132	Dr.	500	Lier	Busk.
Eggedal 🐎 ..... 🚶-	Randsfjordbanen .. 127	Dr.	500	Sigdal	Busk.
Eggedal, Nedre 🐎....	Randsfiordbanen .. 127	Dr.	500	Sigdal	Busk.
Eggesbønes ..... 🚶-	Sunnmør S. III. 204	Åd.	500	Herøy	Møre
Eggevåg ✉.....	(Drangedal) Sørlbn. .137	Kø.		Drangedal ...	Telem.
Eggkleiva 🐎	Trondheim 223	T.	500	Børsa	S.-Tr.l.
Eggum .....(🚶)-	*Nordland*, Lofoten .. 231	Svo.	500	Borge	Nordl.
Eid i Tolga ✉.....	(Tolga) Rørosbn. I 108	Ty.		Tolga	Hedm.
Eidane i Lysefjord .... 🚶	Stavanger 169	St.	500	Forsand	Rogl.
Eidanger .....(🚂)-	Vestfoldbn., Sørl.bn. 137	Pg.	500	Eidanger	Telem.
Eide i Hålandsdal .. ✉	(Holdhus) Midhrdl. 183	Bg.		Hålandsdal ...	Hordl.
Eide i Nordmør ..... 🚶-	Kristiansund 215	Kr. N.	500	Eide	Møre
Eide i Olden ✉..... 🚶	(Olden) Fjordane .. 194	Nfj.		Innvik	S. o. Fj.
Eidem ..... 🚶-	Trondheim—Namsos 225	T.	500	Å	S.-Tr.l.
Eidestranda	Nordmør—Trondheim 221	Kr. N.	500	Aure	Møre
Eidet i Svorkbygda ✉	(Fannrem) Dovreb. II 99	Ork.		Orkdal	S.-Tr.l.
Eidet i Vestcrålen ..... (🚶)-	Vesterålen 231	Svo.	500	Bø	Nordl.
Eidfjord i Hardanger .. 🚶-	Hardanger 180	Bg.	500	Eidfjord	Hordl.
Eidfjord, Øvre 🐎..... 🚶-	Hardanger 180	Bg.	500	Eidfjord	Hordl.

*) Egersund *anv.* febr.-apr. 10000 kr. *ellers* 3000.

Navn	Utvekslingskontor		Post-distrikt	Anvisn. beløp inn-til kroner	Beliggenhet: Herred	Beliggenhet: Fylke
Eidsberg .....(🚂)-	Sydbanen, ø. l.	86	My.	500	Eidsberg	Østf.
Eidsbugarden 🚶 [juli-aug.] 🚶-	Valdresbanen	117	O.	500	Vang	Opl.
Eidsbygda ..... 🚶-	Romsdal R.	210	Mld.	500	Eid	Møre
Eidsbygda ✉.....	Kopervik	174	Hgs.		Stangaland ...	Rogl.
Eidsfjord i Vesterålen ..	Vesterålen	231	Svo.	500	Hadsel	Nordl.
Eidsfoss ..... 🚶-	Eidsfossbanen	132	Tb.	500	Hof	Vestf.
Eidslandet ..... 🚶-	Indre Nordhl. O. og S.	184	Bg.	500	Bruvik	Hordl.
Eidsnes i Borgund ✉	(Mauseidvåg) Ålesund	208	Åd.		Borgund	Møre
Eidssund i Ryfylke .... 🚶-	Ryfylke	171	Stv.	500	Sjernarøy ...	Rogl.
Eidstryken ✉.....	(Kravik) Numedalsb.	131	Kb.		Nore	Busk.
Eidsvoll.....(🚂) 🚶-	(Dovrebanen O.-Hm.)	103		3000 🚂	Eidsvoll	Akh.
Eidsvoll Verk 🚂.....	Dovrebanen O.-Hm.	103	Ei	500	Eidsvoll	Akh.
Eidsvåg ..... 🚶-	(Nordm. R.) Romsd.N.	210	Mld.	500	Nesset	Møre
Eidsvåg i Nordhl. 🚂	Bergen	187	Bg.	500	Åsane	Hordl.
Eidsvåg, nedre ✉.....	(Eidsvåg i Nh.)Bergen	187	Bg.		Åsane	Hordl.
Eidsvåg i Ryfylke ✉...	(Sørvåg) Ryfylke (Å)	171	Stv.		Finnøy	Rogl.
Eidsøra	(Molde) *Nordmør-Su.*	217	Kr. N.	500	Nesset	Møre
Eidså ..... 🚶-	Sunnmør S. II	204	Åd.	500	Vannylven ...	Møre
Eigerøy, Nordre 🚂..	Egersund	169	Eg.	500	Eigersund	Rogl.
Eikangervåg ..... 🚶-	I. Nordhl. L (og O)	184	Bg.	500	Hamre	Hordl.
Eike i Lund ✉.....	(Moi) Jærbanen	148	Eg.		Lund	Rogl.
Eikefjord ..... 🚶-	Fjordane [II]	195	Flo.	500	Eikefjord	S. o. Fj.
Eikeland	Lillesand	165	Lds.	500	Vestre Moland	A.-Agd.
Eikelandsosen ..... 🚶-	Midhordland	183	Bg.	500	Fusa	Hordl.
Eikemofossen ✉.....	(Solheim)Lindås-M.fj.	185	Bg.		Masfjorden ...	Hordl.
Eiken 🚂	Oslo—Bergen	160	Far.	500	Eiken	V.-Agd.
Eikesdalen 🚂 ..... 🚶-	(Nrdm. R.) Romsd. N.	211	Mld.	500	Eresfj. o. Vistdal	Møre
Eikestrand ✉.....	Brevik	141	Bvk.		Bamle	Telem.
Eiksund ..... 🚶-	Sunnmør S. I	204	Åd.	500	Herøy	Møre
Eikås 🚂..... 🚶-	Fjordane	194	Fø.	500	Jølster	S. o. Fj.
Eina .....(🚂); 🚶-	Valdresbn. *Gjøvikbn.*	114	Gvk.	500	Eina	Opl.
Einabu 🚂.....	Rørosbanen I	108	Ty.	500	Alvdal	Hedm.
Einastrand 🚂.....	Gjøvikbanen	114	Gvk.	500	Eina	Opl.
Einvika	Trondheim—Namsos	225	Ns.	500	Flatanger	N.-Tr.l.
Eiskrem ✉.....	(Aureosen) Rmsd. Fr.	211	Mld.		Nord-Aukra ...	Møre
Eitorn ..... 🚶-	Sogn	190	Lær.	500	Balestrand ...	S. o. Fj.
Eivindvik ..... 🚶-	Sogn	190	Lær.	500	Gulen	S. o. Fj.
Ekkerøy ..... 🚶-	Aust-Finm.VadsøVard.	235	Vad.	500	Nord-Varanger	Finnm.
Ekkilsøy ..... 🚶-	Kristiansund	215	Kr. N.	500	Bremsnes ...	Møre
Ekne 🚂 .....(🚶)	Levangerbanen	153	Nd.	500	Skogn	N.-Tr.l.
Eknesvåg ..... 🚶-	I. Nordhl. O. (o. L.)	184	Bg.	500	Hosanger	Hordl.
Ekrhovde ..... 🚶-	Bergen	187	Bg.	500	Fjell	Hordl.
Eksingedalen 🚂 ..... 🚶-	I. Nordhordl. O. og S.	184	Bg.	500	Modalen	Hordl.
Elda 🚂.....	Levangerb. 153; Namsos		Stn.	500	Namdalseid ...	N.-Tr.l.
Elgsnes	Senja-Tr.(H-K)(H-A)	232	Har.	500	Trondenes ...	Troms
Elgsnes, indre ✉.....	(Elgsnes) Senja-Tr.	232	Har.		Trondenes ...	Troms
Elgå 🚂.....	Rørosbn. I 108 (Røros)		Ros.	500	Engerdal	Hedm.
Ellingsøy	Ålesund	208	Åd.	500	Borgund	Møre
Elnesvågen ..... 🚶-	Romsd. Fr. 211 (Ndm. R.)		Mld.	500	Fræna	Møre
Elsfjorden ..... 🚶-	Mid-Helgeland	229	Ssj.	500	Elsfjorden ...	Nordl.
Eltravåg	*Haugesund* 174,(Bg.-Stv *i l*)		Hgs.		Sveio	Hordl.
Elvalandet	Namdalen F.	226	Ns.	500	Otterøy	N.-Tr.l.
Elvarli 🚂.....	Lev.bn., Tr.heim-Hell	153	T.	500	Lånke	N.-Tr.l.
Elve ✉.....	(Moi) Jærbanen ..	184	Eg.		Lund	Rogl.
Elvebakken ..... 🚶-	Altafiord	234	At.	3000 🚂	Alta	Finnm.
Elvegard ..... 🚶-	Ofotfjord	230	Nvk.	500	Ankenes	Nordl.
Elvenes [🚂]....[🚂-🚶]-	(Vadsø) Kirkenes ..	236	Vad.	500	Sør-Varanger .	Finnm.
Elvenes ✉.....	(Steinlandsfj.)Vesterål	231	Svo.		Øksnes	Nordl.
Elverhøi i Nordm. 🚂 🚶	Dovreb. II; Ndm.-Su.	217	Kr. N.		Sunndal	Møre
Elverum .....🚂-🚶; (🚂)-		110		3000 🚂	Elverum	Hedm.
Elvesæter ✉..... 🚶-	(Bøverd.) Dovreb. I b	97	Lhm.		Lom	Opl.
Elvål 🚂.....	Rørosbanen I	108	El.	500	Øvre Rendal .	Hedm.
Emhjellen ✉.....	(Heimsæta) Fjordane	194	Nfj.		Gloppen	S. o. Fj.
Emleim ..... 🚶-	Ålesund	208	Åd.	500	Borgund	Møre

E F G H I J K L M N O P R S T U V Y Æ Ø Å

Navn	Utvekslingskontor	Post-distrikt	Anvisn. beløp inntil kroner	Beliggenhet Herred	Beliggenhet Fylke
Enebakk	Sydbanen, ø. l. 86	O.	500	Enebakk	Akh.
Enebakk, Ytre	Sydbanen, ø l. 86	O.	500	Enebakk	Akh.
Enebakkneset	Sydbanen, ø. l. 86	My.	500	Enebakk	Akh.
Engan i Salten	Salten (F.) 230	Bo.	500	Sørfold	Nordl.
Engan Jernbanest.	Dovrebanen II. Db.-Nd.99	Nd.	500	Opdal	S.-Tr.l.
Engavågen	Nord-Helgel. 229, *Nordl.*	Bo.	500	Meløy	Nordl.
Engdal i Nordmør	Nordmør—Vinjeøra 216	Kr. N.	500	Aure	Møre
Engenes	Harstad—Sjøveien .. 232	Har.	500	Andørja	Troms
Enger	Valdresbanen 117	O.	500	Søre Land	Opl.
Engerdal	Rørosbn. I (Røros 112) *Rena* 111, [Elverum]	Ros.	500	Engerdal	Hedm.
Engerneset	Rørosb.I,108. Røros, *Rena*	El.	500	Trysil	Hedm.
Engesetdalen	(Skodje) Ålesund 208	Åd.		Skodje	Møre
Engesland	Setesdalsbanen 145	Kr. S.	500	Vegusdal	A.-Agd.
Engesund	Sunnhordland 178	Bg.	500	Fitjar	Hordl.
Engjan i Nordmør	Nrdm. V., Nrdm.-Trh.221	Kr. N.	500	Valsøyfjord	Møre
Engesvoll i Hesjedal	(Steinsli) Rørosbn. II 109	Ros.		Ålen	S.-Tr.l.
Engsæter	(Engerdal) Rørosb. I 108	Ros.		Engerdal	Hedm.
Engvik	(Mjølvik) S.-Tr. [Kv] 233	Trs.		Tromsøysund	Troms
Enmo	(Budal) Rørosbn. II 109	Ros.		Budal	S.-Tr.l.
Enstad	Fjordane 194	Flo.	500	Solund	S. o. Fj.
Erdal	Bergen 187	Bg.	500	Askøy	Hordl.
Erfjord	Ryfylke (Hj.) 171	Stv.	500	Erfjord	Rogl.
Erikstad	Salten [N.] 230	Svo.	500	Lødingen	Nordl.
Ernstgruben	Røros 112	Ros.	500	Brekken	S.-Tr.l.
Ersfjord i Senja	Senja—Tromsø [Y] 232	Trs.	500	Berg	Troms
Ersholmen	Nordmør—Romsdal 211	Mld.	500	Bud	Møre
Erstad	(Ikornnes) Ålesund 208	Åd.		Sykkylven	Møre
Ertevåg	(Vatne) Ålesund.... 208	Åd.		Vatne	Møre
Erve	(Førde i Hl.)Bg.-Stv. *i. l.*	Hgs.		Vikebygd	Hordl.
Ervik	Fjordane 194	Fø.	500	Naustdal	S. o. Fj.
Erøy	Ryfylke (Hj.) 171	Stv.	500	Erfjord	Rogl.
Esp	(Heimdal) Dovreb. II b 99	T.	500	Leinstrand	S.-Tr.l.
Espa	Dovrebanen O.-Hm. 97	Hm.	500	Stange	Hedm.
Espe	Hardanger 180	Bg.	500	Ullensvang	Hordl.
Espedal [juli-aug.]	Dovrebanen Hm.-Fb. 97	Lhm.	500	Vestre Gausdal	Opl.
Espeland	Bergensbanen II 122	Bg.	500	Haus	Hordl.
Espeland i Granvin	(Ø. Granvin) Hard. 180	Bg.		Granvin	Hordl.
Espeland i Bjerkreim	(Vikeså) Jærbanen .. 148	Eg.		Bjerkreim	Rogl.
Espenes i Senja	Senja-Tromsø [I.] .. 232	Har.	500	Tranøy	Troms
Espevik	Ryfylke 171	Stv.	500	Nedstrand	Rogl.
Espevær	Berg.-Stvgr. y. l. .. 176	Hgs.	500	Bømlo	Hordl.
Etna i Valdres	Valdresbanen 117	O.	500	Sør-Aurdal	Opl.
Etne	Sunnhordland 178	Bg.	500	Etne	Hordl.
Etnedal, Nordre	Valdresbanen 117	O.	500	Etnedal	Opl.
Evanger	Bergensbanen II 122	Bg.	500	Evanger	Hordl.
Evavollen	Røros 112, (Rørosbn. II)	Ros.	500	Brekken	S.-Tr.l.
Evenstad	(Å i Lof.) Lofoten.. 231	Svo.		Moskenes	Nordl.
Evenskjær	Senja-Tr. [H-O.] 232 *Nl.*	Har.	500	Skånland	Troms
Evje	Setesdalsbanen 145	Kr. S.	500	Evje	A.-Agd.
Evje, Indre	(Heskestad) Jærbn. 148	Eg.		Heskestad	Rogl.
Evjegjerdet	Levbn. 153, *Tr.heim-Hell*	T.	500	Selbu	S.-Tr.l.
Eydehamn	Brevik—Kr.sand .. 160	Ard.	500	Stokken	A.-Agd.
Fagerengbog	Kristiansund 215	Kr. N.	500	Kornstad	Møre
Fagerhaug	Dovrebanen II. Db.-Trh 99	T.	500	Opdal	S.-Tr.l.

Navn	Utvekslingskontor	Post-listrikt	Anvisn. beløp inn til krnoer	Beliggenhet Herred	Beliggenhet Fylke
Fagernes ....-;(-)	Valdresbanen 117	O.	500	Nord-Aurdal .	Opl.
Fagerstrand	(Spro) Oslo..... 83	O.		Nesodden	Akh.
Fagerstrand hotel	(Miland) Rjukabanen 137	Rj.		Tinn	Telem.
Fagervika ..... -	Mid-Helgeland 229	Ssj.	500	Nesna	Nordl.
Faksdal .....()	Namdalen V. (L.) .. 226	Ns.	500	Fosnes	N.-Tr.l.
Faleide ..... -	Fjordane 194	Nfj.	500	Innvik	S. o. Fj.
Falkeid i Ryfylke	(Karstø) Ryfylke .. 171	Stv.		Tysvær	Ryf.
Fall .....(-)	Valdresbanen 117	O.	500	Søre Land ...	Opl.
Fammestad	(Eikangervåg) I, Nhl. 184	Bg.		Lindås	Nordl.
Fana stasjon .....()	(Stend) Osbanen .. 122	Bg.		Fana	Hordl.
Fanneosen	(Kleive) Molde 214	Mld.		Bolsøy	Møre
Fannrem	Dovrebn. II; Tr.heim .223	Ork.	500	Orkdal	S.-Tr.l.
Fardal ..... -	Sogn 190	Lær.	500	Sogndal	S. o. Fj
Fardal i Fyresdal	(Fyresdal) Bandak II 142	Sk.		Fyresdal ...	Telem.
Farsjø	Sørlb. N-K 137; Brv.-Kr.	Kø.	500	Sannidal	Telem.
Farstad ..... -	(Julsh.) Nordm. R. 211	Mld.		Hustad	Møre
Farsund ..... -			3000		V.-Agd.
Fastelandet	(Evanger) Bergbn. II 122	Bg.		Evanger	Hordl.
Faukstad	Dovrebanen Fb.-Db. 98	Lhm.		Heidal	Opl.
Fauskan	(Vallers.)Trh.-Nams. 225	T.		Jøssund	S.-Tr.l.
Fauske .....-radio,	Salten S. 230	Bo.	3000	Fauske	Nordl.
Fauskevåg	Senj.-Tr.sø [H.-O.] 232	Har.	500	Sandtorg	Troms
Feda ..... -	Flekkefjord 168, [Jærb.]	Ffj.	500	Feda	V.-Agd.
Fedje ..... -	Lindås—Masfjord .. 185	Bg.	500	Austrheim ...	Hordl.
Feios ..... -	Sogn 190	Lær.	500	Leikanger	S. o. Fj.
Feiring ..... -	Dovrebanen O.-Hm. 97	Ei.	500	Feiring	Akh.
Militære feltpostkontor (Telegram-adr. merket med *)					
*Nr. 1. Gardermoen**	Dovrebanen I a		3000	Ullensaker ...	Akh.
» *2. Helgelandsmoen*	Randsfjb., Hønefoss*		3000	Hole	Busk.
» *4. Elvegårdsmoen* ..	Narvik*		3000	Ankenes	Nordl.
» *11. Værnes*	Levangb. (Trondheim*) .		3000	Stjørdal	N.-Tr.l.
» *14. Drevjen*	Mosjøen*		3000	Vefsn	Nordl.
» *16. Aur*	Gardermoen*, Dvrb. I		3000	Ullensaker ...	Akh.
» *21. Oscarsborg*	Drøbak*		3000	Frogn	Akh.
» *22* (f. t. Gravdal felt.)	Bergen*		500	Askøy	Hordl.
Fellingfors [felt] ..... -	Mosjøen 244	Msj.		Grane	Nordl.
Femundsenden	Røros bn.I,108,Røros,*Rena*	Ros.	500	Engerdal	Hedm.
Femundsvoll	(Femundsenden)Rena 111	Ros.		Engerdal	Hedm.
Fen ..... -	Ulefoss [Sørlandsbn.] 137	Sk.	500	Holla	Telem.
Fenstad ..... -	(Oslo-Ch.b.) Dovr.b. O.-Hm. 97	O.	500	Nes	Akh.
Feragen	Røros 112	Ros.	500	Brekken	S.-Tr.l.
Feriehj. på Skorpen	(Nordstrøno) M.hordl. 183	Bg.		Os	Hordl.
Feste	(Tofting) Bergen .. 187	Bg.		Lindås	Hordl.
Festøy	Ålesund 208	Åd.	500	Vartdal	Møre
Fetsund .....(); -	Oslo-Charl.bg. *underv.* 92	O.	500	Fet	Akh.
Fett jernvarefabr.	(Gan i Rom.)Kongsv.b. 92	O.		Fet	Akh.
Fevang	Sandefjord	Sfj.		Sandar	Vestf.
Fevik .....()-	Brevik-Kr.sand 160	Gr.	500	Fjære	A.-Agd.
Fevåg ..... -	Ut-Trøndelag 220	T.	500	Stjørna	S.-Tr.l.
Feøy ..... -	Haugesund 174	Hgs.	500	Torvastad ...	Rogl.
Fiane	Risør 163	Ris.	500	Gjerstad	A.-Agd.
Fiane	Tvedestrand 163	Tv.		Holt	A.-Agd.
Fidjeland	Jærbanen 148	Ffj.	500	Øvre Sirdal ...	V.-Agd.
Fidjetun	Lillesand ..... .165	Lsd.	500	Vegusdal	A.-Agd.
Figgjo	Oslo-Bg.160;Bg.-Stv.natr.	Sas.	500	Høyland	Rogl.
Fiksdal ..... -	Sunnmør R. 210	Mld.	500	Vestnes	Møre
Fillan ..... -	Ut-Trøndelag 220	T.	500	Fillan	S.-Tr.l.
Fillfjorden	Ut-Trøndelag 220	T.	500	Fillan	S.-Tr.l.
Filtvet ..... -	Oslo 83, (Drøb.) Moss	O.	500	Hurum	Busk.
Fimlandsgrend	Fjordane [Førdefj.] 194	Fø.	500	Naustdal	S. o. Fj.
Findal	Brevik 141	Bvk.		Bamle	Telem.
Finnanger	(Fosslandsos)Namd.F. 226	Ns.		Otterøy	N.-Tr.l.
Finneid ..... -	Salten S. 230	Bo.	500	Fauske	Nordl.

F G H I J K L M N O P R S T U V Y Æ Ø Å

Navn	Utvekslingskontor	Post-distrikt	Anvisn. beløp inn-til kroner	Beliggenhet	
				Herred	Fylke
Finneidfjord	Mid-Helgeland 229	Ssj.	500	Sør-Rana	Nordl.
Finnes i Finnmark	Vest-Finnmark I 235	Hf.	500	Måsøy	Finnm.
Finnkongkeila	(Tana-r. 235) Aust-Finnm.	Vard.	500	Gamvik	Finnm.
Finnkroken	Senj.-Tromsø (Bu) N. 233	Trs.	500	Tromsøysund	Troms
Finnsetodden	Salten [B.] 230	Bo.	500	Gildeskål	Nordl.
Finnvik	Senj.-Tromsø (Kv.) 233	Trs.	500	Tromsøysund	Troms
Finnvik ⊠	(Tårstad) Ofotfjord 230	Nvk.		Evenes	Nordl.
Finnvik i Ryfylke	Ryfylke [Sa] 171	Stv.	500	Imsland	Rogl.
Finnøy i Romsdal	Romsdal Uts 211	Mld.	500	Sandøy	Møre
Finnås	Berg.-Stavang. y. l. 176	Hgs.	500	Moster	Hordl.
Finse ();	Bergensbanen II 122	Bg.	500	Ulvik	Hordl.
Finsland	Kr.sand 166 (Bvk.-Kr.S.)	Kr. S.	500	Finsland	V.-Agd.
Finsnes	*Nordl.*,Senj.-Tromsø[I]232	Trs.	500	Lenvik	Troms
Finstad	Tynset 112	Ty.	500	Øvre Rendal	Hedm.
Finstadbru (	Hølandsbanen 92	O.	500	Aurskog	Ak.
Finvelta ⊠	(Lundesæter) Solørb. 92	Kvg.		Brandval	Hedm.
Fiskefjord ⊠	(Dragland) Senja-Tr. 232	Har.		Tjeldsund	Nordl.
Fiskenes	Senja-Tr.[H A]232,*Nordl.*	Har.	500	Andenes	Nordl.
Fiskerosen	Sør-Helgeland 228	Brø.	500	Bindal	Nordl.
Fiskodden	Sørlandsbanen D-B 137	Sk.	500	Sauherad	Telem.
Fiskå	Ryfylke 171	Stv.	500	Strand	Rogl.
Fiskå i Avaldsnes ⊠	(Avaldsnes) Hg.sund 174	Hgs.		Avaldsnes	Rogl.
Fiskåbygd	Sunnmør S. II 204	Åd.	500	Vanylven	Møre
Fister	Ryfylke 171	Stv.	500	Fister	Rogl.
Fitjar	Sunnh.l., Brg.-Fitjar 186	Bg.	500	Fitjar	Hordl.
Fivesdal	Lindås-Masfjord M. 185	Bg.	500	Gulen	S. o. Fj.
Fjelberg	Sunnhordland 178	Bg.	500	Fjelberg	Hordl.
Fjell	Bergen 187	Bg.	500	Fjell	Hordl.
Fjell i Aremark ⊠	Halden (Bjørkebekk) 89	Hal.		Aremark	Østfold
Fjellbekkmoen ⊠	(GraneVefsn) Mosjøen 244	Msj.		Grane	Nordl.
Fielldal	Senja-Tromsø [H-O] 232	Har.	500	Tjeldsund	Nordl.
Fjellhaug	Oslo-Charl.bg. *underv.* 92	Kvg.	500	Nord-Odal	Hedm.
Fjellskålnes ⊠	(Hosanger) I. Nordhl. 184	Bg.		Hosanger	Hordl.
Fjellstad ⊠	(Skarnes) Kongsv.b. 92	Kvgr.		Sør-Odal	Hedm.
Fjellstrand	Oslo 83	O.	500	Nesodden	Akh.
Fjellså ⊠	Flekkefjord 168	Ffj.		Hidra	V.-Agd.
Fjellværøy	Ut-Trøndelag 220	T.	500	Fillan	S.-Tr.l.
Fjerdingen ⊠	(Harran) Namsos 158	Ns.		Harran	N.-Tr.l.
Fjone	Bandak II 142	Sk.	500	Nissedal	Telem.
Fjordgård ⊠	(Husøy) Senj.-Trs.øY. 232	Trs.		Hillesøy	Troms
Fjotland	Flekkefjord 168, [Jærbn.]	Ffj.	500	Fjotland	V.-Agd.
Fjærland	Sogn 190	Lær.	500	Balestrand	S. o. Fj.
Fjærland, Ytre	Sogn 190	Lær.	500	Balestrand	S. o. Fi.
Fiølvika	Namdalen V. (L) 226	Rvk.	500	Gravvik	N.-Tr.l.
Fjørtoft	Ålesund 208	Åd.	500	Haram	Møre
Fjørå	Sunnmør N. 205	Åd.	500	Norddal	Møre
Fjøsanger (	Bergen 187 (Bgnsb. II.)	Bg.	500	Fana	Hordl.
Fjøseid	Nordm.-Sunndalsøra 217	Kr. N.	500	Tingvoll	Møre
Fjågesund	Bandak I 142	Sk.	500	Kviteseid	Telem.
Flakkavåg ⊠	(Onarheim) Hardanger 180	Bg.		Tysnes	Hordl.
Flaknan	Lev.bn. 153, *Tr.heim-Hell*	T.	500	Selbu	S.-Tr.l.
Flakstad	Lofoten 231	Svo.	500	Flakstad	Nordl.
Flaksvatn	Lillesand 165	Lsd.	500	Birkenes	A.-Agd.
Flaskebekk	Oslo 83	O.	500	Nesodden	Akh.
Flatdal	Sørlandsbanen N-K 137	Sk.	500	Seljord	Telem.
Flateby	Sydbanen *ø. l.* 86	O.	500	Enebakk	Akh.
Flaten (	Åmlibanen 145	Ard.	500	Åmli	A.-Agd.
Flatmark	Raumabanen 98	Mld.	500	Grytten	Møre
Flatraket i Nordfj	Fjordane-,*Måløy* 194	Må.	500	Selje	S. o. Fj.
Flatråker	Berg.-Stavgr., *i. l.* 176	Bg.	500	Tysnes	Hordl.
Flatsetsundet	Kristiansund 215	Kr. N.	500	Frei	Møre
Flatvalsundet	Nrdm.-Fr. Ut-Trd.l.; 220	Nd.	500	Sør-Frøya	S.-Tr.l.
Flatøydegarden	Valdresbanen 117	O	500	Etnedal	Opl.
Flatøy	Bergen—Manger 186	Bg.	500	Hamre	Hordl.
Flatøy på Nordm. ⊠	(V.smøla)Nrdm.-Sm. 216	Kr. N.		Bratvær	Møre

Navn	Utvekslingskontor	Post-distrikt	Anvisn. beløp inntil kroner	Beliggenhet: Herred	Beliggenhet: Fylke
Fleinvær	Nord-Helgeland .. 229	Bo.	500	Gildeskål	Nordl.
Flekke i Sunnfjord	Fjordane 194	Fø.	500	Fjaler	S. o. Fj.
Flekkefjord	168		3000		V.-Agd.
Flekkerøy radio	Kr.sand 166 (Bvk.-Kr.S.)	Kr. S.	500	Oddernes	V.-Agd.
Flemma	Nordm.-Sunndalsøra 217	Kr. N.	500	Tingvoll	Møre
Flermoen	(Østby) Elverum .. 110	El.		Trysil	Hedm.
Flesberg jb.	Numedalsbanen 131	Kb.	500	Flesberg	Busk.
Flesland	Bergen 187	Bg.	500	Fana	Hordl.
Flikka	Flekkefjord 168	Ffj.	500	Nes	V.-Agd.
Flisa	Solørbanen 92	Kvg.	1000	Åsnes	Hedm.
Flo i Nordfjord	*Fjordane* 194, (Dovreb.I b)	Nfj.	500	Stryn	S. o. Fj.
Floen	(Uthella)Bg.-Manger) 186	Bg.		Hordabø	Hordl.
Flokenes	Fjordane 194	Flo.	500	Vevring	S. o. Fi.
Flornes	Meråkerbanen 151	T.	500	Hegra	N.-Tr.l.
Florvåg på Askøy	Bergen 187	Bg.	500	Askøy	Hordl.
Florø	(Fjordane),*Berg.-Nd.* 194		10000		S. o. Fj.
Fluberg	Valdresbanen 117	O.	500	Fluberg	Opl.
Flusund	(Leinøy) Snm. S. III 204	Åd.		Herøy	Møre
Fløien	Bergen 187	Bg.		Bergen	Bg.
Fløksand	Bergen 187	Bg.	500	Meland	Hordl.
Fløyrli	Stavanger 169	Stv.	500	Forsand	Rogl.
Flå	Bergensbanen I 122	Dr.	500	Flå	Busk.
Flåbygd	Bandak I 142	Sk.	500	Lunde	Telem.
Flåm	Indre Sogn 190,Bgnsbn.II	Lær.	500	Aurland	S. o. Fi.
Flåm i Aurland	(Flåm) Indre Sogn .. 190	Lær.		Aurland	S o. Fj.
Flått	(Høyl. i Nmd.) Nmsos 158	Ns.		Høylandet	N.-Tr.l.
Flåvær	Sunnmør S. III. 204	Åd.	500	Herøy	Møre
Fokstua	Dovrebanen Fb.-Db. og Db.-Trh. 99	Lhm.	500	Dovre	Opl.
Foldafoss	Trondheim utgående 223	Stn.	500	Verran	N.-Tr.l.
Foldal	Rørosbanen I 108	Ty.	500	Foldal	Hedm.
Foldalsgruben	Rørosbanen I 108	Ty.	500	Foldal	Hedm.
Foldereid	Namdalen F. 226	Ns.	500	Foldereid	N.-Tr.l.
Foldfjorden	Nordmør—Frøya .. 216	Kr. N.	500	Aure	Møre
Foldfjorden, Indre	Nordmør—Vinjeøra 216	Kr. N.	500	Aure	Møre
Foldnes	(Geitangr.)Bg.-Øygard 187	Bg.		Fjell	Hordl.
Foldrøyhamn	Sunnhordland 178	Hgs.	500	Moster	Hordl.
Foldvik	Harstad—Sjøveien .. 232	Har.	500	Gratangen	Troms
Foldøy i Ryfylke	Ryfylke 171	Stv.	500	Jelsa	Rogl.
Folkedal	Hardanger 180	Bg.	500	Granvin	Hordl.
Folkestadbygd	Sunnmør S. I 204	Vol.	500	Volda	Møre
Follebu	Dovrebanen Hm.-Fb. 97	Lhm.	500	Østre Gausdal	Opl.
Follesøy	Bergen 187	Bg.	500	Askøy	Hordl.
Fon	Eidsfossbanen 132	Tb.	500	Ramnes	Vestf.
Fonnes	Lindås-Masfj. L. M. 185	Bg.	500	Austrheim	Hordl.
For i Stod	Levangerbanen 153	Stn.	500	Stod	N.-Tr.l.
Forbygda	(Bjørgen) Rørosbn. II 109	Ros.		Singsås	S.-Tr.l.
Fornes i Vesterålen	Vesterålen 231	Har.	500	Bjørnskinn	Nordl.
Foreneset	Ryfylke (Hj.) 171	Stv.	500	Jelsa	Rogl.
Formofoss	[Namsos] *Levangerbn.* 153	Ns.	500	Grong	N.-Tr.l.
Forradal	Meråkerbanen 151	T.	500	Hegra	N.-Tr.l.
Forsand	Stavanger 169	Stv.	500	Forsand	Rogl.
Forsenget	Mid-Helgeland 229	Mo	500	Nord-Rana	Nordl.
Forstranda	Nord-Helgeland 229	Bo.	500	Gildeskål	Nordl.
Forså i Efjord	Ofotfjord 230	Nvk.	500	Lødingen	Nordl.
Forså i Tysfjord	Salten N. 230	Bo.	500	Tysfjord	Nordl.
Fortun	Sogn (Indre Sogn) .. 190	Lær.	500	Luster	S. o. Fj.
Forus	Jærbanen 148	Stv.	500	Hetland	Rogl.
Forvik i Helgeland	Sør-Helgeland 228	Ssj.	500	Vevelstad	Nordl.
Forøy i Malangen	Senja-Tromsø (M) .. 232	Trs.	500	Malangen	Troms
Forøysæter	Senja-Tromsø [H-K] 232	Har.	500	Kvæfjord	Troms
Fosenøy	(Røksund) Haugesd. 174	Hgs.		Avaldsnes	Rogl.
Fosnavåg	(Sunnm.S.III)Ålesund 208	Åd.	500	Herøy	Møre
Fosnesvågen	(Seierstad) Namdal F. 226	Ns.		Fosnes	N.-Tr.l.
Foss i Bjelland	(Mandal) Oslo-Bergen 160	Man.	500	Bjelland	V.-Agd.
Fossan	Eidsfossbanen 132	Tb.	500	Våle	Vestf.

G H I J K L M N O P R S T U V Y Æ Ø Å

Navn	Utvekslingskontor	Post-distrikt	Anvisn. beløp inn-til kroner	Beliggenhet Herred	Beliggenhet Fylke
Fossdal	(Mandal) Oslo-Bergen 130	Man.	500	Åseral	V.-Agd.
Fosse i Hardanger	Hardanger 180	Bg.	500	Strandebarm	Hordl.
Fossemvatnet	Levangerbanen 153	Stn.	500	Egge	N.-Tr.l.
Fosser i Romerike	Hølandsbanen 92	O.	500	Nordre Høland	Akh.
Fossheim Sæter 22/6-20/9	Valdrefbanen 117	O.	500	Vestre Slidre	Opl.
Fossing	Kragerø 162	Kø.	500	Skåtøy	Telem.
Fossland	(Grong) Levangerbn. 153	Ns.		Grong	N.-Tr.l.
Fosslandsosen	Namdal F og V (L) 226	Ns.	500	Otterøy	N.-Tr.l.
Fossmork	(Eidane) Stavanger 169	Stv.		Forsand	Rogl.
Fossnes	(Vestfoldbn.)Tønsbrg. 134	Tb.	500	Stokke	Vestf.
Fotlandsvåg	I. Nordhl. O. [og L.] 184	Bg.	500	Hosanger	Hordl.
Frafjord	Stavanger 169	Stv.	500	Forsand	Rogl.
Fram i Hærland	Mysen 91	My.		Eidsberg	Østf.
Framfjorden	Sogn 190	Lær.	500	Vik	S. o. Fj.
Framgard-Romsås	(Fåvang) Dovreb. I b 97	Lhm.		Ringebu	Opl
Framnes	Salten [B.] 230	Bo.	500	Gildeskål	Nordl.
Fredrikstad	88		3000		Østf.
med underkontoret *Fredrikstad Ø.*					
Fredvang i Lofoten	Lofoten 231	Svo.	500	Flakstad	Nordl.
Frekhaug	Bergen—Manger 186	Bg.	500	Meland	Hordl.
Frelsøy []	Namdalen V. 226	Rvk.	500	Vikna	N.-Tr.l.
Fresti	Eidsfossbanen 132	Tb.	500	Ramnes	Vestf.
Fresvik	Sogn [Indre Sogn] 190	Lær.	500	Leikanger	S. o. Fj.
Fridheim	Lofoten 231	Svo.	500	Buksnes	Nordl.
Frogner	Dovrebanen O.-Hm. 97	O.	500	Sørum	Akh.
Froland	Åmlibanen 145	Ard.	500	Froland	A.-Agd.
Froland Værk	(Froland) Åmlibn. 145	Ard.		Froland	A.-Agd.
Frosta	Trondheim utgående 223	T.	500	Frosta	N.-Tr.l.
Frovåghamn	Senja-Tromsø I., (Y) 232	Har.	500	Tranøy	Troms
Frønningan	Sogn [Indre Sogn] 190	Lær.	500	Leikanger	S. o. Fj.
Frøskeland	Vesterålen 231	Svo.	500	Hadsel	Nordl.
Frøvik	(Leka) Namdalen V. 226	Rvk.		Leka	N.-Tr.l.
Frøya, Ytre	Nrdm.-Fr., Ut.Tr.lag 220	T	500	Nord-Frøya	N.-Tr.l.
Frøylandsdal	Midhordland 183	Bg.	500	Samnanger	Hordl.
Frøysa	(Gausa) Dovrebn. I b 97	Lhm.		Østre Gausdal	Opl.
Fuglstad	(Sjona)Mid-Helgeland 183	Ssj.		Nesna	Nordl.
Fuglvåg	Nordmør-Vinjeøra 216	Kr. N.	500	Tustna	Møre
Fugløy	Senja--Tromsø (Bu) 233	Trs.	500	Karlsøy	Troms
Fure	Fjordane 194	Flo.	500	Askvoll	S. o. Fj
Fureskjegget	Bergen—Manger 186	Bg.	500	Meland	Hordl
Furra	(Botn) Ofotfjord 230	Nvk.		Evenes	Nordl.
Furset	Molde214Raumab.;Bg.-Nd.	Kr. N.	500	Øre	Møre
Furuflaten	Senja-Tromsø N. 233	Trs.	500	Lyngen	Troms
Furugrenda	Dvrb.b. II;Nordm.-Su.217	Kr. N.	500	Sunndal	Møre
Fusa	Midhordland 183	Bg.	500	Fusa	Hordl.
Fustvatnet	Mosjøen 244	Msj.	500	Vefsn	Nordl.
Futrikelv	Senja-Tromsø (Kv.) 233	Trs.	500	Tromsøysund	Troms
Fyllingsnes	(Eikang.våg)I.Nordhl. 184	Bg.	500	Hamre	Hordl.
Fyllpå	(Valløy) Tunsberg 134	Tb.		Sem	Vestf.
Fyresdal	Bandak II 142	Sk.	500	Fyresdal	Telem.
Fægfjord	(Repparfjord) Altafj. 234	Hf.		Kvalsund	Finnm.
Færøysundet	Berg.-Stavgr., *i. l.* 176	Bg.	500	Fitjar	Hordl.
Føling	Steinkjer 151	Stn.	500	Kvam	N.-Tr.l.
Førde	(Fjordane) 200		3000	Førde	S. o. Fj.
Førde i Hordaland	Berg.-Stavgr., *i. l.* 176	Hgs.	500	Vikebygd	Hordl.
Førdesfjorden	Haugesund 174	Hgs.	500	Avaldsnes	Rogl
Førdestraumen	(Klokkarvik) Bg.-Fitj. 186	Bg.		Sund	Hordl.
Føresvik	Bg.-Stavgr. *natruten* 176	Stv.	500	Bokn	Rogl
Førland	Haugesund 174, (Ryfylke)	Stv.	500	Tysvær	Rogl
Fåberg	Dovrebanen Hm.-Fb. 97	Lhm.	500	Fåberg	Opl.
Fåberg i Josted.	(Jostedal) Sogn 190	Lær.		Jostedal	S. o. Fj.
Fånes	(Frostad) Trondheim 223	T.	500	Frosta	N.-Tr.l.
Fåvang	Dovrebanen Fb.-Db. 97	Lhm.		Ringebu	Opl.

Navn	Utvekslingskontor	Postdistrikt	Anvisn. beløp inntil kroner	Beliggenhet: Herred	Beliggenhet: Fylke
Galleberg ..... (🚂)-	Vestfoldbanen 132	Dr.	500	Sande	Vestf.
Galten ..... 🚶-	Vest-Finnm., Sn.-G. 235	Hf.	500	Hasvik	Finnm.
Galterud ..... (🚂); 🚶-	Oslo-Charl.bg. *underv.* 92	Kvg.	500	Sør-Odal	Hedm.
Galtneset ..... (🚶)-	Namdalen F. 226	Ns.	500	Kolverled	N.-Tr.l.
Gamle Hellesund	Oslo—Bergen 160	Lsd.	500	Høvåg	A.-Agd.
Gamlemshaug ..... 🚶-	Ålesund 208, (Sunnm. R.)	Åd.	500	Borgund	Møre
Gammelgård	Senja-Tromsø [Kv.] 233	Trs	500	Hillesøy	Troms
Gammelvær ✉.....	(Nuvsvåg) Hmrf.-Skj. 234	Hf.	500	Loppa	Finnm.
Gammersvik	Indre Nordhordl. O. 184	Bg.	500	Bruvik	Hordl.
Gamvik ..... 🚂-🚶-	(Tanarut.235)Aust-Finnm.	Var.	10000 🚂	Gamvik	Finnm.
Gan i Romerike 🐎 ...	Oslo-Charl.bg. *underv.* 92	O.	500	Fet	Akh.
Ganddal ..... (🚂)	Jærbanen 148	Sas.	500	Høyland	Rogl.
Ganerød ✉.....	(Tistedal) Halden .. 89	Hal.		Idd	Østf.
Gapøy	Senj.-Tromsø [H-K] 232	Har.	500	Kvæfjord	Troms
Gardermoen 🐎 ..... 🚶-	Dovrebanen O.-Hm. 97	O.	500	Ullensaker ...	Akh.
Gardstad	Namd. V. 226 (Nordl.)	Rvk.	500	Vikna	N.-Tr.l.
Gardvik 🐎.....	Oslo-Charl.bg. *underv.* 92	Kvg.	500	Nord-Odal ...	Hedm.
Gardåsen 🐎	Elverum 110	El.	500	Trysil	Hedm.
Garli .....(🚂)-	Dovrebanen II, Db.-Trh.	T.	500	Soknedal	S.-Tr.l.
Garmo 🐎.....	Dovrebanen Fb.-Db. 97	Lhm.	500	Lom	Opl.
Garnes .....(🚂)-	Bergensbanen II .. 122	Bg.	500	Haus	Hordl.
Garnes ✉	(Ulsteinvik)Snm.S.III 204	Åd.		Ulstein	Møre
Garten i Fosna .....(🚶)-	Trondheim-Namsos .225	T.	500	Ørland	S.-Tr.l.
Garthus 🐎	Valdresbanen 117	O.	500	Sør-Aurdal ...	Opl.
Gaupen 🐎.....	Dovrebanen Hm.-Fb. 97	Hm.	500	Ringsaker	Hedm.
Gaupholm ..... 🚶-	Midhordland 183	Bg.	500	Samnanger ...	Hordl.
Gaupnefjord ..... 🚶-	Sogn 190	Lær.	500	Luster	S. o. Fj
Gausa 🐎..... 🚶-	Dovrebanen Hm.-Fb. 97	Lhm.	500	Østre Gausdal	Opl.
Gausdal, Vestre 🐎.... 🚶-		Lhm.	500	Vestre Gausdal	Opl.
Gausdal Høifjellssanatorium 🐎 (juni-aug.)	Dovrebanen Fb.-Db. 98	Lhm.	500	Østre Gausdal	Opl.
Gausel	Jærbanen 148	Stv.	500	Hetland	Rogl.
Gausvik .....(🚶)-	Senj.-Tromsø [H-O] 232	Har.	500	Sandtorg	Troms
Gautestad ..... (🚂)-	Sydbanen, ø. l. 86	Sb.	500	Rakkestad ...	Østf.
Geilo .....🚂-🚶;(🚂)-	Bergensbanen I 122	Dr.	500 🚂 [1])	Hol	Busk.
Geiranger ..... 🚂/🚶-	*Sunnm.N.*205[Dovreb.,Fj.]	Åd.	500 🚂 [2])	Sunnylven ...	Møre
Geitanger	Bergen—Øygarden 187	Bg.	500	Fjell	Hordl.
Geitastrand ..... 🚶-	Trondheim 223	T.	500	Geitastrand ...	S.-Tr.l.
Geithus .....(🚂)-	Randsfjordbanen .. 127	Dr.	500	Modum	Busk.
Gibostad .....🚂-🚶-	*Nordl.*, Senj.-Tr.ø [I] 232	Trs.	500 🚂	Lenvik	Troms
Gillan ✉.....	(Meråker) Meråkerb. 151	T.		Meråker	N.-Tr.l.
Gimsøysand ..... 🚶-	Lofoten 231, *Nordland*	Svo.	500	Gimsøy	Nordl.
Giske 🐎 ..... 🚶-	Ålesund 208	Åd.	500	Giske	Møre
Giskegjerdet ✉.....	(Giske) Ålesund .. 208	Åd.		Giske	Møre
Gisløy ✉ .....(🚶)	(Alsvåg) Vesterålen) 231	Svo.		Langenes	Nordl.
Givær .....🚶 (radio)	Bodø 246	Bo.	500	Bodin	Nordl.
Gjemlestad 🐎..... 🚶-	Flekkefjord 168, [Jærbn.]	Ffj.	500	Kvinesdal	V.-Agd.
Gjemnes ..... 🚶-	Kristiansund 215	Kr. N.	500	Gjemnes	Møre
Gjendebu ✉ ..... 🚶-	(Gjendesh.)Dovreb. I b 97	O.		Lom	Opl.
Gjendesheim (juli-aug.) 🚶 🚶-	Dovrebanen Fb.-Db. 98	O.	500	Vågå	Opl.
Gjerdrum 🐎..... 🚶-	Dovrebanen O.-Hm. 98	O.	500	Gjerdrum	Akh.
Gjerdrums meieri ✉...	(Kløfta) Dovrebn. I a 97	O.		Gjerdrum	Akh.
Gjerdsvika ..... 🚶-	Sunnmør S. III. 204	Åd.	500	Sande	Møre
Gjerset ✉	(Grytestranda) Ålesd. 208	Åd.		Borgund	Møre
Gjerstad 🐎	Risør 163	Ris.	500	Gjerstad	A.-Agd.
Gjervik	Indre Nordhordl. O. 184	Bg.	500	Hamre	Hordl.
Gjerøy ..... 🚶-	Nord-Helgeland .. 229	Bo.	500	Rødøy	Nordl.
Gjesvær ..... 🚂-🚶	Vest-Finnmark I .. 235	Hf.	500	Måsøy	Finnm.
Gjesåsen 🐎	Solørbanen 92	Kvg.	500	Åsnes	Hedm.

[1]) Geilo *telegr.anv.* i turist-tiden juli—august,
[2]) Geiranger —»— —»— —»— og da optil 1000 kr.

G H I J K L M N O P R S T U V Y Æ Ø Å

Navn	Utvekslingskontor		Post-distrikt	Anvisn. beløp inntil kroner	Beliggenhet: Herred	Beliggenhet: Fylke
Gjeving	Brevik-Kr.sand	160	Ris.	500	Dyvåg	A.-Agd.
Gjuve	(Dokka) Valdresbn.	117	O.		Nordre Land	Opl.
Gjuvsland	(Varaldsøy) Hard.	180	Bg.		Varaldsøy	Hordl.
Gjuvvasshytta	(Bøverdal) Dovrb. I b	98	Lhm.		Lom	Opl.
Gjærnes	Risør	163	Ris.	500	Søndeled	A.-Agd.
Gjæsingen	Ut-Trøndelag	220	T.	500	Nord-Frøya	S.-Tr.l.
Gjølanger	Fjordane	194	Fø.	500	Fjaler	S. o. Fj.
Gjølme	Orkanger	223	Ork.	500	Orkdal	S.-Tr.l.
Gjøra	Dovrebn.II;Nrdm.-Su.	217	Kr. N.	500	Sunndal	Møre
Gjøsund	(Roald) Ålesund	208	Åd.		Vigra	Møre
Gjøssøy	(Kvenvær) Ut-Tr.lag	220	T.		Kvenvær	S.-Tr.l.
Gjøvdal	Åmlibanen	145		500	Gjøvdal	A.-Agd.
Gjøvik		116		3000		Opl.
Glein	Mid-Helgeland	229	Ssj.	500	Dønnes	Nordl.
Glenne	(Tjøme) Tønsberg	134	Tb.		Tjøme	Vestf.
Glesvær	Bergen—Glesvær	186	Bg.	500	Sund	Hordl.
Glitterheim	(Bøverdalen) Dvb. I b	98	Lhm.		Lom	Opl.
Glomfjord	Nord-Helgel. *229, Nordl.*		Bo.	500	Meløy	Nordl.
Glomsetbygd	Ålesund	208	Åd.	500	Skodje	Møre
Glærem	Nordmør—Todalen	217	Kr. N.	500	Surnadal	Møre
Godheim	Sydbanen, ø l.	86	O.	500	Spydeberg	Østf.
Godvik	Bergen (Alvøy)	187	Bg.		Laksevåg	Hordl.
Godøy	Ålesund	208	Åd.	500	Giske	Møre
Godøysund	Hardanger	180	Bg.	500	Tysnes	Hordl.
Gofjell	Kragerø	162	Kø.		Skåtøy	Telem.
Gol	Bergensbanen I	122	Dr.	500	Gol	Busk.
Gornitak	Vadsø	256	Vad.	500	Nesseby	Finnm
Gran	Gjøvikbanen	114	O.	500	Gran	Opl.
Gran, Vestre	Gjøvikbanen	114	O.	500	Gran	Opl.
Grane i Vefsn	Mosjøen	244	Msj.	500	Grane	Nordl.
Granheim	Setesdalsbanen	145	Kr. S.	500	Bygland	A.-Agd.
Granli	Oslo-Charl.bg. *underv.*	92	Kvg.	500	Vinger	Hedm.
Gransherad	Rjukanbanen	137	Not.	500	Gransherad	Telem.
Granvin	*Hardanger* 180, Voss		Bg.	500	Granvin	Hordl.
Granvoll	Stavern	136	Stav.		Brunlanes	Vestf.
Granvollen	Gjøvikbanen	114	O.	500	Gran	Opl
Grasbakken	(Karlebotn) Vadsø	255	Vad.		Nesseby	Finnm.
Grasdalen	Rjukanbanen	137	Not.	500	Hovin	Telem.
Grasegga	(Hauged.høgda) Rena	111	Ra.		Åmot	Hedm.
Grasli	(Flaknan) Meråkerbn.	151	T.		Tydal	S.-Tr.l.
Grasmoen	(Setta) Hølandsbanen	92	O.		Setskog	Akh.
Grasmyr	(Olsborg) Nordland	228	Trs.		Lenvik	Troms
Gratangen turiststa.	(Gratangsbotn)Har.-Sjøv.		Har.		Gratangen	Troms
Gratangsbotn	Harstad—Sjøveien	232	Har.	500	Gratangen	Troms
Gravberget	Solørbanen	92	Kvg.	500	Våler	Hedm.
Gravdal	Lofoten	231	Svo.		Buksnes	Nordl.
Gravdal Garnison [felt.]	Bergen	187	Bg.	500	Askøy	Hordl.
Gravdal i Andebu	Tønsberg	134	Tb.	500	Andebu	Vestf.
Gravermark	Lofoten 231, *Nordland*		Svo.	500	Grimsøy	Nordl.
Gravningsundet	Fr.stad 88, [Halden]		Frs.	500	Hvaler	Østf.
Gravvoll	(Snekkvik) Nrdm.-To.	217	Kr. N.		Åsskard	Møre
Grefsen	*Oslo* lokal	83	O.	(3000)	Aker	Akh.
Grefsnesvågen	Nrdm.-Fr. 216, Ut-Tr.lag		Nd.	500	Kvenvær	S.-Tr.l.
Grendi []	Setesdalsbanen	145	Kr. S.	500	Bygland	A.-Agd.
Grense-Jakobselv []	(Vadsø) Kirkenes	256	Vad.	500	Sør-Varanger	Finnm.
Gressvik	Fredrikstad	88	Frs.	500	Onsøy	Østf.
Grettebygd	Holmestrand	134	Hls.	500	Våle	Vestf.
Greåker	Sydbanen, v. l.	86	Sb.	500	Tune	Østf.
Grimo	Hardanger	180	Bg.	500	Kinsarvik	Hordl.
Grimsbu	Rørosbanen I	108	Ty.	500	Foldal	Hedm.
Grimseid	Bergen	187	Bg.		Fana	Hordl.
Grimstad				3000		A.-Agd.
Grimstadneset	(Søreidgrend), Bergen	187	Bg.		Fana	Hordl.
Grindafjord	Haugesund	174	Hgs.	500	Skjold	Rogl.
Grindaheim	Valdresbanen	117	O.	500	Vang	Opl.

Navn	Utvekslingskontor	Post-distrikt	Anvisn. beløp inntil kroner	Beliggenhet: Herred	Beliggenhet: Fylke
Grindal	Dovrebanen II, Db.-Trh. 99	T.	500	Rennebu	S.-Tr.l.
Grindavoll	(Os) Midhordland .. 183	Bg.		Os	Hordl.
Grinder i Solør	Solørbanen 92	Kvg.	500	Grue	Hedm.
Grindvoll	Bergensbanen I 122	O.	500	Lunner	Opl.
Grip *-radio*	Kristiansund 215	Kr. N.	500	Grip	Møre
Grong	Namsos 158	Ns.	500	Grong	N.-Tr.l.
Grong, Nordre	Namsos; *Levangerbn.* 153	Ns	500	Røyrvik	N.-Tr.l.
Grorud	Oslo [Dovreb. 97, Kvgbn.]	O	500	Aker	Akh.
Grotli (20/6—20/9)	Dovreb. F.-D.97 Fj.Sm.N.	Lhm.	500	Skjåk	Opl.
Grova	Sørlandsbanen N-K.. 137	Kø.	500	Drangedal	Telem.
Grovane	Setesd.bn. 145(Bvk.-Kr S.)	Kr. S.	500	Vennesla	V.-Agd.
Grovfjord	Harstad—Sjøveien .. 232	Har.	500	Astafjord	Troms
Grua	Gjøvikbanen 114	O.	500	Lunner	Opl.
Grubben	(Hattfjelldal) Mosjøen 244	Msj.		Hattfjelldal	Nordl.
Grue-Finnskog	Solørbanen 92	Kvg.	500	Grue	Hedm.
Grundset	Rørosbanen I 108	El.	500	Elverum	Hedm.
Grungedal	Bandak II 142	Sk.	500	Vinje	Telem.
Grunnfarnes	Senja-Tromsø [Y] .. 232	Trs.	500	Torsken	Troms
Grunnfjord	Senja-Tromsø [Bu] 233	Trs.	500	Helgøy	Troms
Grusjø	Oslo-Charl.bg. *underv.* 92	Kvg.	500	Eidskog	Hedm.
Grutlefjord	(Lykling) Bg.-Stvg. 176	Hgs.		Bremnes	Hordl.
Gry i Austsinnåsen	(Dokka) Valdresbn. 117	O.		Nordre Land	Opl.
Gryllefjord	Senja-Tromsø [Y] .. 232	Trs.	500	Torsken	Troms
Grytestranda	Ålesund 208	Åd.	500	Borgund	Møre
Grytting	Vesterålen 231	Svo.	500	Hadsel	Nordl.
Grytøyra	Fjordane 194	Flo.	500	Askvoll	S. o. Fj.
Grøndalen	Elverum 110	El.	500	Trysil	Hedm.
Grønfurvikja	(Stryn) Fjordane .. 194	Nfj.		Stryn	S. o. Fj.
Grønnes	(Hovdenak) Rmsd. N. 211	Mld.		Bolsøy	Møre
Grønsdal	(Haga i Smng.) Midh. 183	Bg.		Samnanger	Hordl.
Grønvollfoss	Rjukanbanen 137	Not.	500	Heddal	Telem.
Grønøy	*Nordland,* N. Helgel. 229	Bo.	500	Meløy	Nordl.
Grøsfjell	(Helleland) Jærbanen 148	Eg.		Helleland	Rogl.
Grøtavær	Senj.-Tr.[H-K],[H-.-A]232	Har.	500	Trondenes	Troms
Grøtnesdalen	(Finnkroken)Senj.-Tr. 232	Trs.		Tromsøysund	Troms
Grøtøy	Salten [N.] 230	Bo.	500	Leiranger	Nordl.
Guddal	Fjordane 194	Fø.	500	Fjaler	S. o. Fj.
Gudvangen	Indre Sogn 190, Voss	Bg.	500	Aurland	S. o. Fj.
Gudå	Meråkerbanen 151	T.	500	Meråker	N.-Tr.l.
Gulgofjorden	Tana-ruten 235	Var.	500	Berlevåg	Finnm.
Gullhav	Senja-Tr. [I] 232, *Nordl.*	Trs.	500	Måselv	Troms
Gullstein	Nordmør—Frøya .. 216	Kr. N.	500	Tustna	Møre
Gullverket	Eidsvoll 103	Ei.		Eidsvoll	Akh.
Gulskogen	Randsfjordbanen .. 127	Dr.	500	Skoger	Vestf.
Gulsvik	Bergensbanen I 122	Dr.	500	Flå	Busk.
Guløy	Sogn 190	Lær.	500	Gulen	S. o. Fj.
Gurskøy	Sunnmør S. II 204	Åd.	1000	Herøy	Møre
Gusjås	(Tjelle) Romsdal N. 211	Mld.		Nesset	Møre
Gurstad	(Sandnesgrend) Skien 140	Sk.		Holla	Telem.
Gurvikdal	Ut-Trøndelag 220	T.	500	Nord-Frøya	S.-Tr.l.
Gutvik	Namdalen V. (L.) .. 226	Rvk.	500	Leka	N.-Tr.l.
Guvåg	Vesterålen 230	Svo.	500	Bø	Nordl.
Gvammen	(Hjartdal)Rjb., *Sørlb.* 137	Sk.		Hjartdal	Telem.
Gvarv	Sørlandsbanen N-K .. 137	Sk.	500	Sauherad	Telem.
Gya	(Helleland) Jærbanen 148	Eg.		Helleland	Rogl.
Gyl	Nrdm.-Su. 216, (Kr.sd. N.)	Kr. N.	500	Tingvoll	Møre
Gyland	Flekkefjord 168	Ffj.	500	Gyland	V.-Agd.
Gårdsæter	Sør-Helgeland 228	Brø.	500	Bindal	Nordl.
Gåshopen	Hmrfest-Skjervøy .. 234	Hf.	500	Sørøysund	Finnm.
Gåsvær	(Skibåtsvær)M.-Helgl. 229	Ssj.		Herøy	Nordl.
Gårvær i Vihna	(Karstenøy) NamdalV. 226	Rvk.		Vikna	N.-Tr.l.
Gåsøy	Vest-Finnmark I .. 235	Hf.	500	Måsøy	Finnm.

H I J K L M N O P R S T U V Y Æ Ø Å

Navn	Utvekslingskontor		Post-distrikt	Anvisn. beløp inn-til kroner	Beliggenhet Herred	Fylke
Hadselsand ✉	(Strønstad) Vesterål.	231	Mbo.		Hadsel	Nordl.
Hafrsfjord 🐎	Stavanger	169	Stv.	500	Madla	Rogl.
Hafsås ✉	(Gjøra) Nordmør-Su.	217	Kr. N.	500	Sunndal	Møre
Hafslo 🐎 🚶-	Sogn [Indre Sogn]	190	Lær.	500	Hafslo	S. o. Fj.
Haga (🚂). 🚶-	Oslo-Charl.bg. *underv.*	92	O.	500	Nes	Akh.
Haga i Samnanger	Midhordland	183	Bg.	500	Samnanger	Hordl.
Hagavik	Midhordland	183	Bg.	500	Os	Hordl.
Hakadal (🚂); 🚶-	Gjøvikbanen	114	O.	500	Nittedal	Akh.
Hakallestrand 🚶-	Sunnmør S. II	204	Åd.	500	Sande	Møre
Hakkstabben 🚶-	Altafjord	234	Hf.	500	Talvik	Finnm.
Halden 🚂-🚶; (🚂)		89		3000 🚂		Østf.
med under-postkontor	Tistedal			[3000 🚂]		Østf.
Hallandvik	Kr.sand 166 (Bvk-Kr. S.)		Kr. S.	500	Søgne	V.-Agd.
Hallarøy i Nordmør 🚶-	Nrdm.-Smøla216, *Kr.sund*		Kr. N.	500	Bratvær	Møre
Halle ✉ (🚶)-	(Helgeroa) Larvik	136	Lvk.		Brunlanes	Vestf.
Hallingskeid (🚂)	Bergensbanen II	122	Bg.	500	Ulvik	Hordl.
Halsa i Helgeland 🚶-	Nord-Helgel. *229, Nordl.*		Bo.	500	Meløy	Nordl.
Halsanaustan (🚶)-	Nrdm.-Todal 217, *Kr.sund*		Kr. N.	500	Halsa	Møre
Halsen, Østre 🐎	Larvik	136	Lvk.	500	Tjølling	Vestf.
Halsnøy Kloster	Sunnhl. 178, (Hardanger)		Bg.	500	Fjelberg	Hordl.
Halsvik	Lindås-Masfjorden	185	Bg.	500	Gulen	S. o. Fj.
Halsøy i Velsn 🚶-	Mosjøen; Mid-Helgel.	229	Msj.	500	Vefsn	Nordl.
Halsøyr ✉	(Raudeberg) Fjordane	194	Må		Nord-Vågsøy	S. o. Fj.
Halten [🚶-*radio*]	Ut-Trøndelag	220	T.	500	Nord-Frøya	S.-Tr.l.
Halvardøy i Salten	Salten N.	230	Svo.	500	Lødingen	Nordl.
Hamar 🚂-🚶; (🚂)-		103		3000 🚂		Hedm.
Hamaren ✉	(Beitstad) Steinkjer	157	Stn.		Beitstad	N.-Tr.l
Hamarvik 🚶-	Nordm.-Fr.Ut-Tr.lag,	220	Nd.	500	Sør-Frøya	S.-Tr.l.
Hamarøy 🚂-🚶-	Salten [N.]	230	Bo.	500	Hamarøy	Nordl.
Hamlagrø [20 6—20/9] 🚶-	Bergensbanen II	132	Bg.	500	Kvam	Hordl.
Hammerfest 🚂-🚶-		234		10000 🚂		Finnm.
Hamnbukt [🚶] 🚶	Vest-Finnmark II.	235	Hf.	500	Kistrand	Finnm.
Hamn i Senja 🚶-	Senja-Tromsø [Y.]	232	Trs.	500	Berg	Troms
Hamna i Syltefjord	Tanaruten	235	Var.	500	Vardø	Finnm.
Hamnesvalen 🚶-	Mid-Helgeland	229	Ssj.	500	Alstahaug	Nordl.
Hamnnes (🚶)-	Senja-Tromsø N.	233	Trs.	500	Skjervøy	Troms
Hamnvik 🚂-🚶-	Harstad-Sjøveien	232	Har.	500 🚂	Ibestad	Troms
Hamnvågnes ✉	(Nordbyn.)Sj.-Trs.(M)	232	Trs.		Malangen	Troms
Hamnøy i Lofoten (🚶)-	Lofoten	231	Svo.	500	Moskenes	Nordl.
Hamreplass 🚶-	I. Nordhl. O. (og L.)	184	Bg.	500	Hamre	Hordl.
Hanasand ✉	(Østhusvik) Stavngr.	169	Stv.		Rennesøy	Rogl.
Handeland ✉	(Moi) Jærbanen	148	Eg.		Lund	Rogl.
Hanestad (🚂)-	Rørosbanen I	108	El.	500	Øvre Rendal	Hedm.
Hanevik i Nordhordl. 🚶-	Bergen	187	Bg.	500	Meland	Hordl.
Hanke Bad 1/6-15/9 (🚶)-	Sydbanen *v. l.*	86	Frs.	500	Onsøy	Østf.
Hansnes 🚶-	Senj.-Tromsø [Bu;N.]	233	Trs.	500	Karlsøy	Troms
Hanvikhaugen	Nord-Helgeland	229	Bo.	500	Rødøy	Nordl.
Hanøy 🚶-	Vesterålen	231	Svo.	500	Hadsel	Nordl.
Hanøytangen 🚶-	Bergen	187	Bg.	500	Askøy	Hordl.
Hapnes	Ryfylke (Sa)	171	Stv.	500	Vikedal	Rogl.
Haraldseidvågen	Sunnhordl. 178, Hauges.		Hgs.	500	Skjold	Rogl.
Haramsgrend	Ålesund	208	Åd.	500	Haram	Møre
Haramsøy 🚶-	Ålesund (Sunnm. R.	210)	Åd.	500	Haram	Møre
Harbakke 🚶-	Fjordane	194	Flo.	500	Solund	S. o. Fj.
Hareid 🚶-	Sunnmør S. I	204	Åd.	500	Hareid	Møre
Harestua (🚂); 🚶-	Gjøvikbanen	114	O.	500	Lunner	Opl.
Harpefoss (🚂)-	Dovrebanen Fb.-Db.	97	Lhm.	500	Sør-Fron	Opl.
Harran 🐎 🚶-	Lev.banen, Namsos	158	Ns.	500	Harran	N.-Tr.l.
Harstad 🚂-🚶-		251		10000 🚂		Troms

Navn	Utvekslingskontor		Post-distrikt	Anvisn. beløp inntil kroner	Beliggenhet: Herred	Beliggenhet: Fylke
Harøy	Romsdal Uts.	211	Mld.	500	Sandøy	Møre
Harøysund	Romsd. Uts.211(Nrdm.R.)		Mld.	500	Bud	Møre
Haslemo (🚂)	Solørbanen	92	Kvg.	500	Åsnes	Hedm.
Haslevik 🐎 🚶	Sunnhordland	178	Bg.	500	Fitjar	Hordl.
Haslum	Oslo	83	O.	500	Bærum	Akh.
Hasløy ✉	(Kjønnøy) Nordm. R.	211	Kr. N.		Bremsøy	Møre
Hasselvika 🚶	Ut-Trøndelag	220	T.	500	Rissa	S.-Tr.l.
Hasvåg ✉	(Hasvik) Hmfst.-Skj.	234	Hf.		Hasvik	Finnm.
Hasvåg i Flatanger	Trondheim—Namsos	225	T.	500	Flatanger	N.Tr.l.
Hasvik 🚶	Hmrfst.-Skjervøy	234	Hf.	500	Hasvik	Finnm.
Hatland	Namdalen V.	226	Rvk.	500	Vikna	N.Tr.l.
Hatlestad i Fana ✉	Bergen	187	Bg.		Fana	Hordl.
Hatlestrand 🚶	Hardanger	180	Bg.	500	Kvinnherad	Hordl.
Hattevik i Sandstad ✉	(Laksåvik) Nrdm.-Trh.	221	T.		Sandstad	S.-Tr.l.
Hattfjelldal 🐎 🚶	Mosjøen	244	Msj.	500	Hattfjelldal	Nordl.
Hauerseter (🚂)	Dovrebanen O.-Hm.	97	O.	500	Ullensaker	Akh.
Haugastøl (🚂) [🚶]	Bergensbanen I.	122	Bg.	500	Hol	Busk.
Haugedalshøgda 🐎	Rena	111	El.	500	Åmot	Hedm.
Hauge i Dalane 🚶	Egersund	169	Eg.	500	Sokndal	Rogl.
Haugesund 🚂 🚶		174		10000 🚂		Rogl.
Haugesund-Risøy				[3000 🚂]		Rogl.
Haugfles ✉	(Buøy) Namdal F.	226	Ns.		Kolvereid	N.-Tr.l.
Haugfoss 🐎	Randsfjordbanen	127	Dr.	500	Modum	Busk.
Hauggrend ✉	(Bandaksli) Bandak	142	Sk.		Mo	Telem.
Haughom [🚶] 🚶	Jærbanen	148	Ffj.	500	Bakke	V.-Agd.
Haugland ✉	(Storruste)Valdresbn.	117	Høf.		Sør-Aurdal	Opl.
Hauglandshella	Bergen	188	Bg.	500	Askøy	Hordl.
Haugnes 🚶	Senja-Tr.[H-A] *232,Nordl.*		Har.	500	Andenes	Nordl.
Haugsbygda 🚶	Sunnmør S. III	204	Åd.	500	Sande	Møre
Haugsdal 🚶	Lindås-Masfjorden	185	Bg.	500	Masfjorden	Hordl.
Haugsgjerdet 🚶	Sunnhordland	178	Bg.	500	Ølen	Hordl.
Haugsholmen 🚶	Sunnmør S. II	204	Åd.	500	Sande	Møre
Haugsjåsund 🚶	Åmlibanen	145	[Ard.]	500	Nissedal	Telem.
Haugsvik 🐎	Indre Sogn; Voss	125	Bg.	500	Vossestrand	Hordl.
Haugsøy i Masfjord ✉	(Risnes)Lindås-Masfj.	185	Bg.		Masfjorden	Hordl.
Haukanes ✉	(Varaldsøy) Hard.	180	Bg.		Varaldsøy	Hordl.
Haukedalen 🐎	Fjordane	194	Fø.	500	Førde	S. o. Fj.
Haukeland St. (🚂); 🚶	Bergensbanen II.	122	Bg.	500	Haus	Hordl.
Haukeliseter [✉] 🚶	[Edland] Bandak II	142	Sk.	[500]	Vinje	Telem.
Hauketo	Oslo 83 (Sydbn. 86)		O.	500	Aker	Akh.
Haukøyhamn	Senja-Tromsø N.	233	Tr.	500	Skjervøy	Troms
Haukåsund	Fjordane	194	Flo.	500	Kinn	S. o. Fj.
Haus i Nordfjord ✉ 🚶	(Kjølsdalen) Fjordane	194	Må.		Davik	S. o. Fj.
Haus i Nordhordl. 🚶	I. Nordhl. S. 184; Vossbn.		Bg.	500	Haus	Hordl.
Havningberg 🚶	Tana-ruten	235	Var.	500	Vardø	Finnm.
Havnås ✉	(Trøgst.) Sydbn.; ø. l.	86	My.		Trøgstad	Østf.
Havøysund 🚂 🚶	Vest-Finnmark I.	235	Hf.	500	Måsøy	Finnm.
Hebnes i Ryfylke 🚶	Ryfylke	171	Stv.	500	Jelsa	Rogl.
Hedalen i Valdres 🐎 🚶	Bergensbn. Valdresbanen		Høf.	500	Sør-Aurdal	Opl.
	Randsfjordbanen 127 (130)					
Hedenstad 🐎	Sørlandsbanen D-B	137	Kb.	500	Øvre Sandsvær	Busk.
Hedrum 🐎	Larvik	136	Bvk.	500	Hedrum	Vestf.
Hegerland ✉	(Nestfl.) Ryfylke [Su]	171	Stv.		Suldal	Rogl.
Hegg 🐎 🚶	Sogn; Valdresbanen	117	Lær.	500	Borgund	S. o. Fj.
Hegge ✉	(Leira St.) Valdresbn.	117	Aul.		Nord-Aurdal	Opl.
Heggedal (🚂); 🚶	Drammensbanen	132	O.	500	Asker	Akh.
Heggenes 🐎	Valdresbanen	117	O.	500	Øystre Slidre	Opl.
Heggeriset 🐎 (🚶)	(Elverum) *Rena*	111	Ros.	500	Engerdal	Hedm.
Heggholmen 🚶	Bergen—Øygarden	187	Bg.	500	Herdla	Hordl.
Heggjabygda [🚶] 🚶	Fjordane	194	Nfj.	500	Hornindal	S. o. Fj.
Heggkåsa ✉	(Øversjødal) Rørosbn. I.		Ros.		Tolga	Hedm.
Hegglandsdalen 🐎 (🚶)	[Midhordland] Osbn.	122	Bg.	500	Os	Hordl.
Hegglandsgrend 🐎	Bandak II	142	Sk.	500	Fyresdal	Telem.
Heggåsen	Nrdm.-Fr.; Ut-Tr.lag	220	T.	500	Hitra	S.-Tr.l.
Hegra (🚂); 🚶	Meråkerbanen	151	T.	500	Hegra	S.-Tr.l.

Navn	Utvekslingskontor	Post-distrikt	Anvisn. beløp inn-til kroner	Beliggenhet: Herred	Beliggenhet: Fylke
Heia Stasjon	Sydbanen, ø. l. 86	Sb.	500	Eidsberg	Østf.
Heidal i Gdbr.dal	Dovrebanen Fb.-Db. 97	Lhm.	500	Heidal	Opl.
Heimdal	Dovrebanen Db.-Trh. 99	T.	500	Leinstrand	S.-Tr.l.
Heimdalsbygd	Lillesand 165	Lsd.	500	Vigusdal	A.-Agd.
Heimseta	Fjordane 194	Nfj.	500	Gloppen	S. o. Fj.
Heimsjøen	Ut-Trøndelag 220	T.	500	Heim	S.-Tr.l,
Heimsmoen	(Sand) Ryfylke 171	Stv.		Sand	Rogl.
Heimstad i Hålandsd.	(Holdhus) Midhordl. 183	Bg.		Hålandsdal	Hordl.
Heimvard	(Nes i Rom.) Oslo-Charlottb. *underv.* 92	O.		Nes	Akh.
Heistads Jernbanest.	Sørl.b,D-B 137, Brev.-Kr.s	Pg.	500	Eidanger	Telem.
Helgelandsmoen, Feltpk. 2 sommer [Hønefoss]	Hønefoss 124	[Høf.]	3000	Hole	Busk.
Helgen	Sørlandsbn. 137; Skien	Ul	500	Holla	Telem.
Helgeroa	Larvik 136	Lvk.	500	Brunlanes	Vestf.
Helgheim	Fjordane 194	Fø.	500	Jølster	S. o. Fj.
Helgøy	Senja-Tromsø [Bu-] 233	Trs.	500	Helgøy	Troms
Helgøya	Dovreb. O.-Hm.;Gjøvikbn. Hamar 103	Hm.	500	Nes	Hedm.
Helgøysund	Ryfylke 171	Stv.	500	Sjernarøy	Rogl.
Helgådalen	Verdal 156	T.	500	Verdal	N.-Tr.l.
Hell	Levbn. 153, *Tr.heim-Hell*	T.	500	Lånke	N.-Tr.l.
Helland i Salten	(Djupvik) Salten (F.) 230	Bo.		Sørfold	Nordl.
Helland, øvre	(Modalen) I. N.hordl. 154	Bg.		Modalen	Hordl.
Hellandsbygd	Ryfylke (Su.) 171	Stv.	500	Sauda	Rogl.
Hellandhamn	Ålesund 208	Åd.	500	Vatne	Møre
Hellandsjøen	Nordmør-Trondheim 221	T.	500	Heim	S.-Tr.l.
Helldals Stasjon	Bergensbanen II .. 122	Bg	500	Fana	Hordl.
Helle	Kragerø 162	Kø.	500	Skåtøy	Telem.
Helle *-radio*	(Å i Lof.) Lofoten .. 231	Svo.		Moskenes	Nordl.
Helle i Høgsfjord	Stavanger 169	Stv.	500	Forsand	Rogl.
Helle i Setesdal	Setesdalsbanen 145	Kr. S.	500	Hyllestad	A.-Agd.
Helle i Sunnfjord ....;	Fjordane 194	Fø.	500	Naustdal	S. o. Fj.
Helleland .... jb.-	Jærbanen 148	Eg.	500	Helleland	Rogl.
Hellesund, Gamle	Oslo—Bergen 160	Lsd.	500	Høvåg	A.-Agd.
Hellesund, Ny	Kristiansand 166	Kr. S.	500	Søgne	V.-Agd.
Hellesvik	Mid-Helgeland 229	Ssj.	500	Leirfjord	Nordl.
Hellesøy	Bergen—Øygarden.. 187	Bg.	500	Hjelme	Hordl.
Helligholmen	(Karstenøy)Namdal V 226	Rvk.		Vikna	N.-Tr.l.
Helligvær	Bodø 246	Bo.	500	Bodin	Nordl.
Hellstadløkka	Sør-Helgeland ... 228	Brø.	500	Bindal	Nordl.
Hellvik i Bundefjord	Oslo 83	O.	500	Nesodden	Akh.
Hellvik i Eigers. ..();	Jærbanen 148	Eg.	500	Eigersund	Rogl.
Helnes i Finnmark	Vest-Finnmark I. .. 235	Hon.	500	Kielvik	Finnm.
Heløy	Brønnøysund 244	Brø.		Brønnøy	Nordl.
Hemmestad	Senja-Tr.[H-A]232,*Nordl.*	Har.	500	Kvæfjord	Troms
Hemmingsjord	Senja-Tromsø [I] .. 232	Trs.	500	Sørreisa	Troms
Hemnesberget ... -	Mid-Helgeland 229	Ssj.	10000	Hemnes	Nordl.
Hemnesskogen	(Kyrksæterør.)Ut-Tr.l.220	T.		Hemne	S.-Tr.l.
Hemnes i Høland . ( )	Hølandsbanen 92	O.	500	Søre Høland	Akh.
Hemnskjel	Ut-Tr.l. 220; Nordm.-Nd.	T.	500	Heim	S.-Tr.l.
Hemsedal	Bergensbanen I 122	Dr.	500	Hemsedal	Busk.
Hen .....();	(Randsfj.bn.) Bergbn. 122	Høf.	500	Ådal	Busk.
Hennebygda	Fjordane 194	Nfj.	500	Gloppen	S. o. Fj.
Hennes i Vesterålen	Vesterålen 231	Svo.	500	Hadsel	Nordl.
Henningsvær ..... -	Lofoten 231, *Nordland*	Svo.	10000	Vågan	Nordl.
Hennøystranda	Fjordane 194	Må.	500	Davik	S. o. Fj.
Henrikvik	Tromsø 253	Trs.	500	Tromsøysund	Troms
Heradsbygd .....( )	Solørbanen 92	El.	500	Elverum	Hedm.
Herand	Hardanger 180	Bg	500	Jondal	Hordl.
Herdla	Bergen 187	Bg.	500	Herdla	Hordl.
Herdlevær	Bergen—Øygarden.. 187	Lsd.	500	Herdla	Hordl.
Herefoss	Lillesand 165	Lsd.	500	Herefoss	A.-Agd.
Herefoss, Søre	Lillesand 165	Bg	500	Herefoss	A.-Agd.
Herfjord	(Revsnes) Trh.-Namsos	T.		Stoksund	S.-Tr.l.

Navn	Utvekslingskontor	Post-distrikt	Anvisn. beløp inntil kroner	Beliggenhet: Herred	Beliggenhet: Fylke
Herfø	Fredrikstad 88	Frs.	500	Hvaler	Østf.
Herjangsholmen ✉	(Bjerkvik) Ofotfjord 230	Nvk.		Ankenes	Nordl.
Herland i Seim ✉	(Isdalstø) Brg.-Seim 186	Bg.		Alversund	Hordl.
Hermansverk	Sogn 190	Lær.	3000	Leikanger	S. o. Fj.
Hermo ✉	(Bjørgen) Rørosb. II. 109	Ros.		Singsås	S.-Tr.l.
Hernar	Bergen—Øygarden 197	Bg.	500	Hjelme	Hordl.
Hernes	Elverum 110	El.	500	Elverum	Hedm.
Herre	Porsgrunn 141	Pg.	500	Bamle	Telem.
Hersvikbygda	Fjordane 194	Flo.	500	Solund	S. o. Fj.
Hervik i Ryfylke	Ryfylke 171	Stv.	500	Tysvær	Rogl.
Herøy i Sunnmør	Sunnmør S. III 204	Åd.	500	Herøy	Møre
Herøyholmen	Mid-Helgeland 229	Ssj.	500	Herøy	Nordl.
Herøvsundet	Hardanger 180, (Sunnhl.)	Bg.	500	Kvinnherad	Hordl.
Hesja ✉	(Tysvær) Ryfylke 170	Stv.		Tysvær	Rogl.
Hesjeberg	Harstad-Sjøveien 232	Har.	500	Gratangen	Troms
Heskestad	Jærbanen 148	Eg.	500	Heskestad	Rogl.
Heslevik, Nordre	Bergen 187	Bg.	500	Askøy	Hordl.
Hessnesøy	Brev.—Kr.sand 160	Gr.	500	Fjære	A.-Agd.
Hesstun	Sør-Helgeland 228	Brø.	500	Vevelstad	Nordl.
Hestadgrend	Fjordane 194	Fø.	500	Gaular	S. o. Fj.
Hestenesøyra	Fjordane 194	Nfj.	500	Gloppen	S. o. Fj
Hestnes	Ut-Trøndelag 220	T.	500	Hitra	S.-Tr.l.
Hestvika	Nrdm.-Nd., Ut-Tr.lag 220	T.	500	Sandstad	S.-Tr.l.
Hidrasund	Flekkefjord 168 [Jærbn.]	Ffj.	500	Hidra	V.-Agd.
Hilderen ✉	(Bjørøyhamn) Bergen 187	Bg.		Askøy	Hordl.
Hildestad i Vestfold	Vestfoldbanen 132	Hls.	500	Botne	Vestf.
Hildre	Sunnmør R. 210 (Ålesund)	Åd.	500	Haram	Møre
Hildringen ✉	(Terråk) S.-Helgelnd. 228	Brø.		Bindal	Nordl.
Hilleshamn	Harstad-Sjøveien 232	Har.	500	Gratangen	Troms
Hillevåg underp. *Stavanger*	(Jærbanen) *Stavanger* 169	Stv.	500	Hetland	Rogl.
Hinderåvåg	Ryfylke 171	Stv.	500	Nedstrand	Rogl.
Hindnes	Lindås—Masfjord 185	Bg.	500	Lindås	Hordl.
Hindrem	Trondheim utgående 223	T.	500	Leksvik	N.-Tr.l.
Hindseter ✉	(Tessanden) Dovreb.I.b 97	Lhm.		Vågå	Opl.
Hinna	Iærbanen 148, Stavanger	Stv.	500	Hetland	Rogl.
Hiskjo	Berg.-Stav. y. l. 176	Hgs.	500	Bremnes	Hordl.
Hjartdal	Riukanbn. *Sørlandsbn.* 137	Sk.	500	Hjartdal	Telem.
Hjarthaugbygda ✉	Volda 206	Vol.		Volda	Møre
Hjartholm ✉	(Brekke) Sogn 190	Lær.		Brekke	S. o. Fj.
Hjellebøl	Holandsbanen 92	O.	500	Nordre Høland	Akh.
Hjelledalen	*Fjordane* 194; Dovrebn.I b	Nfj.	500	Stryn	S. o. Fj.
Hjellestad	Bergen 187	Bg.	500	Fana	Hordl.
Hjellset	Raumabn.; Tr.heim-Berg Molde 214	Mld.	500	Bolsøy	Møre
Hjellum	Rørosbn. I 108; Dovrebn. I	Hm.	500	Vang	Hedm.
Hjellvikvåg	I. Nordhl. L. (og O.) 184	Bg.	500	Hamre	Hordl.
Hjelmeland	Ryfylke 171	Stv.	500	Hjelmeland	Rogl.
Hjelmsøykeila (fisketiden)	Vest-Finnmark I. 235	Hf.	500	Måsøv	Finnm.
Hjelmås	I. Nordhl. L. (og O.) 184	Bg.	500	Hamre	Hordl.
Hjerkinn	Dovreb. Fb.-Db., Db.-Trh. 99	Lhm.	500	Dovre	Opl.
Hjuksebø	Sørlandsbanen D-B 137	Sk.	500	Sauherad	Telem.
Hjørungavåg	(Sunnmør S.) Ålesund 208	Åd.	500	Hareid	Møre
Hobøl	Sydbanen, ø. l. (v. l.) 86	O	500	Hobøl	Østf.
Hodalen	Rørosbanen I 108	Ty.	500	Tolga	Hedm.
Hoem i Nordmør	Nordmør-Sunndalsøra 216	Kr. N.	500	Tingvoll	Møre
Hof i Vestfold	Vestfoldbanen 132	Hls.	500	Hof	Vestf.
Hofoss	Solørbanen 92	Kvg.	500	Brandval	Hedm.
Hofstad	Trondheim—Namsos 225	T.	500	Roan	S.-Tr.l.
Hogganvik ✉	(Vikedal) Ryfylke 171	Stv.		Vikedal	Rogl.
Hognestad	Jærbanen 148	Stv.	500	Time	Rogl.
Hogsvær	Lindås—Masfjord 185	Bg.	500	Masfjorden	Hordl.
Hokksund i Eiker	Randsfj.bn. 127, Sørlandsb.	Dr.	500	Øvre Eiker	Busk.
Hol	Bergensbanen I 122	Dr.	500	Hol	Busk.
Hol i Tjeldsund	Senj.-Tromsø [H.-O.] 232	Har.	500	Tjeldsund	Nordl.

I J K L M N O P R S T U V Y Æ Ø Å

Navn	Utvekslingskontor	Post-distrikt	Anvisn. beløp inn-til kroner	Beliggenhet	
				Herred	Fylke
Holandsfjorden	Nord-Helgeland 229, *Nordl.*	Bo	500	Meløy	Nordl.
Holandshamn	Salten (N.) 230, *Nordland*	Svo.	500	Vågan	Nordl.
Holandsvika	Mid-Helgeland 229	Msj.	500	Drevja	Nordl.
Holdalsfossen	(Fagernes)Valdresbn. 117	O.		Nord-Aurdal	Opl.
Holdhus	Midhordland 183	Bg.	500	Hålandsdal	Hordl.
Holden	(Reitan) Rørosbn. II 109	Ros.		Ålen	S.-Tr.l.
Holdøy i Vesterålen	Vesterålen 231, *Nordland*	Mbo	500	Hadsel	Nordl.
Hole	Hønefoss 124; (Oslo)	Høf.	500	Hole	Busk.
Holgjum	(Helgeroa) Larvik 136	Lvk.		Brunlanes	Vestf.
Holkestad	(Bogøy) Salten N. 230	Bo.		Steigen	Nordl.
Hollan	(Skatval)Levangerbn. 153	T.		Skatval	N.-Tr.l.
Holm i Helgeland	Sør-Helgeland 228	Brø.	500	Bindal	Nordl.
Holm i Vestfold	Vestfoldbanen 132	Dr.	500	Sande	Vestf.
Holmedal	Fjordane 194	Fø.	500	Fjaler	S. o. Fj.
Holmefjord	Mid-Hordland 183	Bg.	500	Fusa	Hordl.
Holmeknappen	Bergen 187	Bg.	500	Meland	Hordl.
Holmenbukta	Drammensbanen 132	O.	500	Asker	Akh.
Holmenkollen	Oslo 83	O.	500	Aker	Akh.
Holmenvær	Senja-Tromsø [Y.] 232	Trs.	500	Torsken	Troms
Holmestrand	134		3000		Vestf.
Holmesund	Fjordane (II) 194	Flo	500	Bru	S. o. Fj.
Holmfoss	(Langfj.d.) Kirkenes 256	Vad.		Sør-Varanger	Finnm.
Holmsbu	Drammen 129; Holmestr.	Dr.	500	Hurum	Busk.
Holmøyane	Fjordane 194	Nfj.	500	Hornindal	S. o. Fj.
Holsen	Fjordane 194	Fø.	500	Førde	S. o. Fj.
Holstad	Sydbanen v. l. 86	O.	500	Ås	Akh.
Holsund	Midhordland 183	Bg.	500	Fusa	Hordl.
Holter	Dovrebanen O.-Hm. 97	O.	500	Nannestad	Akh.
Holtsås	Sørlandsbanen D-B. 92	Sk.	500	Sauherad	Telem.
Holtålen	Rørosbanen II 109	Ros.	500	Holtålen	S.-Tr.l.
Holum	(Mandal) Oslo-Bergen 160	Man.	500	Holum	V.-Agd.
Holøyan	(Øversjødal)Rørosbn 108	Ros.		Tolga	Hedm.
Hombornes	Sør-Helgeland 228	Brø.	500	Vik	Nordl.
Hombornes	(Homborsund) Lsd. 165	Lsd.		Eide	A.-Agd.
Homborsund	Lillesand 165,Oslo-Bergen	Lsd.	500	Eide	A.-Agd.
Homleid	Sørlandsbanen N-K. 137	Kø.	500	Drangedal	Telem.
Hommelstø	Sør-Helgeland 228	Brø.	500	Velfjorden	Nordl.
Hommelvik	Levbn. *Trondh.-Hell* 153	Nd.	500	Malvik	S.-Tr.l.
Hommersåk	Stavanger 169	Stv.	500	Hetland	Rogl.
Hongset	Sør-Helgeland 228	Brø.	500	Vik	Nordl.
Honningsvåg	(Finnmark) 254		10000	Kjelvik	Finnm.
Hop	Bergen; Bergensbn. II 122	Bg.	500	Fana	Hordl.
Hope i Hyen	(Hyen) Fjordne 194	Nfj.		Gloppen	S. o. Fj.
Hope i Nordhordland	Lindås-Masfjord 185	Bg	500	Masfjorden	Hordl.
Hopestrand []	Risør 163	Ris.	500	Søndeled	A.-Agd.
Hopland	Fjordane 194	Nfj.	500	Innvik	S. o. Fj.
Hoppestad	Skien og Sørlandsbn. 137	Sk.		Gjerpen	Telem.
Hopvatnet	Salten (F) 230	Bo.	500	Nordfold	Nordl.
Horda	Ryf. (Su.) 171 [Hardang.]	Stv.	500	Røldal	Hordl.
Hordnes i Fana	Bergen 187	Bg.		Fana	Hordl.
Hordvik i Nordhordl.	Indre Nordhordl. S. 184	Bg	500	Hamre	Hordl.
Horn	Mid-Helgeland 229	Ssj.	500	Nesna	Nordl.
Hornaberg	(Hamlagrø) Brg.bn II 122	Bg.		Voss	Hordl.
Hornindal	Fjordane 194	Nfj.	500	Hornindal	S o. Fj.
Hornindal, Indre	Fjordane 194	Nfj.	500	Hornindal	S. o. Fj.
Hornnes	Setesdalsbanen 145	Kr. S.	500	Hornnes	A.-Agd.
Hornset	Rørosbanen I 108	El.	500	Ytre Rendal	Hedm.
Hornåseng	Hølandsbanen 92	O.	500	Nordre Høland	Akh.
Horsevik	(Sande i Sunnf.)Fjord. 194	Fø.		Gaular	S. o. Fj.
Horsnes	Senja-Tromsø N. 233	Trs.	500	Storfjord	Troms
Horsvær	(Vik i Helg.) S.-Helgl. 228	Brø.		Vik	Nordl.
Hortavær	Sør-Helgeland 228	Brø.	500	Leka	N.-Tr.l.
Horten	134		3000		Vestf.
Horve	(Ims) Stavanger 169	Stv.		Høle	Rogl.
Hosanger	Indre Nordhl. O(ogL.) 184	Bg.	500	Hosanger	Hordl.

Navn	Utvekslingskontor	Postdistrikt	Anvisn. beløp inntil kroner	Beliggenhet: Herred	Beliggenhet: Fylke
Hosteland	Lindås—Masfjord .. 185	Bg.	500	Masfjorden	Hordl.
Hostoen	(Svorkmo) Dovrebn.II 99	Ork.		Orkland	S.-Tr.l.
Hostveit	Sørlandsbanen D-B 137	Kb.	500	Ytre Sandsvær	Busk.
Hov i Land	Valdresbanen 117	O.	500	Søre Land	Opl.
Hovden	Vesterålen 231	Svo.	500	Bø	Nordl.
Hovden i Rauland	(Rauland) Bandak .. 142	Sk.		Rauland	Telem.
Hovdenakken	Romsdal N. 211	Mld.	500	Bolsøy	Møre
Hovdevåg	Fjordane [II] 194	Flo.	500	Kinn	S. o. Fj.
Hovet i Hallingdal	Bergensbanen I 122	Dr.	500	Hol	Busk.
Hovika	Trondheim—Namsos 225	Ns.	500	Otterøy	N.-Tr.l.
Hovin i Gauldal	Dovrebn. II b, Db.-Nd. 99	Nd.	500	Horg	S.-Tr.l.
Hovin i Telemark	Rjukanbanen 137	Not.	500	Hovin	Telem.
Hovlandsdal i Fj.	(Nautsund) Fjordane 194	Fø.		Fjaler	S. o. Fj.
Hovsherad	Jærbanen 148	Eg.	500	Lund	Rogl.
Hufteren	Bergen—Fitjar 186	Bg.	500	Austevoll	Hordl.
Hugfles	(Buøy) Namdalen F. 226	Ns.		Kolvereid	N.-Tr.l.
Hulløyhamn	Salten N 230	Bo.	500	Tysfjord	Nordl.
Humla	Ålesund 208	Åd.	500	Borgund	Møre
Hundalen i Ofoten	(Narvik); Ofotfjord		500	Ankenes	Nordl.
Hundeidvik	Ålesund 208	Åd.	500	Sykkylven	Møre
Hunder	Dovrebanen Fb.-Db. 97	Lhm.	500	Øyer	Opl.
Hundholmen	Salten N. 230	Bo.	500	Tysfjord	Nordl.
Hundorp	Dovrebanen Fb.-Db. 97	Lhm.	500	Sør-Fron	Opl.
Hundseid	(Mo) Ryfylke (Sa) .. 171	Stv.		Vikedal	Rogl.
Hundsnes i Ryf.	(Hjelmland) Ryfylke 171	Stv.		Hjelmeland	Rogl.
Hundven	Lindås—Masfjord L. 185	Bg.	500	Lindås	Hordl.
Hundåla	Mosjøen 244	Msj.		Vefsn	Nordl.
Hurdal i Romerike	Dovrebanen O.-Hm. 97	Ei.	500	Hurdal	Akh.
Hus i Jølster	(Årdal i Jølst.) Fjord 194	Fø.		Jølster	S. o. Fj.
Husby	Mid-Helgeland 229	Ssj.	500	Dønnes	Nordl.
Husbysjøen	Ut-Trøndelag 220	T.	500	Stjørna	S.-Tr.l.
Husebø	Bergen 187	Bg.	500	Herdla	Hordl.
Husjord	*Nordland.* Salten N. 230	Svo.	500	Lødingen	Nordl.
Husnes	Hardanger 178 (Sunnhl.)	Bg.	500	Kvinnherad	Hordl.
Hustad	Nordmør—Romsdal 211	Mld.	500	Hustad	Møre
Husvika	Mid-Helgeland 229	Ssj.	500	Tjøtta	Nordl.
Husvær	Mid-Helgeland 229	Ssj.	500	Alstahaug	Nordl.
Husøy i Senja	Senja-Tromsø [Y.] 232	Trs.	500	Hillesøy	Troms
Husøy i Sogn	Fjordane 194	Flo.	500	Solund	S. o. Fj
Husøysund	Tønsberg 134	Tb.	500	Sem	Vestf.
Hvals Stasjon	Bergensbanen I 122	Høf.	500	Norderhov	Busk.
Hvalstad	Drammensbanen .. 132	O.	500	Asker	Akh.
Hvarnes	Larvik 136	Lvk.	500	Hedrum	Vestf.
Hvasser	Tønsberg 134	Tb.	500	Tjøme	Vestf.
Hvitsten	Oslo 83 [Drøb.] Moss	O.	500	Vestby	Akh.
Hvittingfoss	Vestfoldbn. 132; Sørl.b.	Hls.	500	Ytre Sandsvær	Busk.
Hyen	Fjordane 194	Nfj.	500	Gloppen	S. o. Fj.
Hyggen	Drammensbanen .. 132	Dr.	500	Røyken	Busk.
Hylkje	Indre Nordhordl. S. 184	Bg.	500	Åsane	Hordl.
Hylla	Levangerbanen 153	T.	500	Røra	N.-Tr.l.
Hylland	(Gudvangen) I. Sogn 190	Bg.		Aurland	S. o. Fj.
Hyllestad	*Fjordane* 194, [Sogn]	Flo.	500	Hyllestad	S. o. Fj.
Hynnekleiv	Oslo—Bergen 160	Ard.	500	Mykland	A.-Agd.
Hynnås	Vestfoldbanen 132	Hls.	500	Botne	Vestf.
Hysværøyan	Sør-Helgeland 228	Brø.	500	Vega	Nordl.
Hyttbakken	Levangerb., *Trh.-Hell* 153	T.	500	Selbu	S.-Tr.l.
Hægeland	Setesdalsbn.. 145 (Kr. S.)	Kr. S.	500	Hægeland	V.-Agd.
Hæn	(Øylo) Valdr.b. 117; Sogn	O.		Vang	Opl.
Hærland	Sydbanen, ø. l. 86	My.	500	Eidsberg	Østf.
Høijord	(Andebu) Vestfoldbn. 132	Tb.		Andebu	Vestf.
Høivik	(Marvik) Ryfylke.. 171	Stv.		Jelsa	Rogl.
Høle i Ryfylke	Stavanger 169	Stv.	500	Høle	Rogl.
Hølen	Sydbanen, v. l. 86	O.	500	Hølen	Akh.
Hølera	Valdresbanen 117	O.	500	Sør-Aurdal	Opl.
Høllen i Søgne	(Kr.sand) Oslo-Berg. 160	Kr. S	500	Søgne	V.-Agd.

I J K L M N O P R S T U V Y Æ Ø Å

Navn	Utvekslingskontor	Post-listrikt	Anvisn. beløp inn-til kroner	Beliggenhet	
				Herred	Fylke
Hølonda i Gauldal	Dovrebanen II b 99	T.	500	Hølandet	S.-Tr.l.
Hølsæter	Oslo-Charl.bg. *underv.* 92	Kvg.	500	Eidskog	Hedm.
Høn	Drammensbanen 132	O.	500	Aker	Akh.
Hønefoss ..... ; ( )-	124		3000		Busk.
Hønseby	(Vinna)H.fest-Skjærv. 234	Hf.		Sørøysund ...	Finnm.
Hørsand .....( )-	*Rørosbn. I* 108;Dovrebn. I.	Hm.	500	Løten	Hedm.
Hørte	Sørlandsbanen 137	Sk.	500	Sauherad	Telem.
Høvda Sæterhotel ...	Aurdal 120	Aul.		Nord-Aurdal .	Opl.
Høvik .....( )-	Oslo (Drammensbn. 132)	O.	500	Bærum	Akh.
Høvåg	Oslo—Bergen 160	Lsd.		Høvåg	A.-Agd.
Høyanger, ...-	(Sogn) 190		3000	Kyrkjebø	S. o. Fj.
Høybakken .....( )-	Ut-Trøndelag 220	T.	500	Stjørna	S.-Tr.l.
Høybråten	Oslo (Dovrebn. 97, Kvbn.)		500	Aker	Akh.
Høydal i Sunnmør .... -	Sunnmør S. I 204	Vol.	500	Volda	Møre
Høydalsfjord ..... -	Fjordane (II) 194	Flo.	500	Bru	S. o. Fj.
Høydalsmo ..... -	Bandak II 142	Sk.	500	Lårdal	Telem.
Høyheimsvik ..... -	Sogn [Indre Sogn] 190	Lær.	500	Luster	S. o. Fj.
Høyholm ..... -	Sør-Helgeland 228	Brø.	500	Vevelstad	Nordl.
Høykholm i Namdal. ..	Namdalen V. (L.) .. 226	Rvk.	500	Gravvik	N.-Tr.l.
Høylandsbygd ..... -	Sunnhordland 178	Bg.	500	Skånevik	Hordl.
Høylandet i Namdal ..... -	Namsos 158	Ns.	500	Høylandet ...	N.-Tr.l.
Høylandet, Øvre	Namsos 158	Ns.	500	Høylandet ...	N.-Tr.l.
Høyvik i Askvoll ...	(Askvoll) Fjordane .. 194	Flo.		Askvoll	S. o. Fj.
Hågår	Gjøvikbanen 114	Gvk.	500	Eina	Opl.
Håheller	(Lysebotn) Stavanger 169	Stv.		Forsand	Rogl.
Håkonshella ..... -	Bergen 187	Bg.	500	Laksevåg	Hordl.
Håkonsund ..... -	Bergen-Stavgr. v. l. 176				
	Bergen-Fitjar 186	Bg.	500	Sund	Hordl.
Håkåsen	(Roverud) Solørbn. 92	Kvg.		Brandval	Hedm.
Håland i Grindheim ..... -	(Byremo) Mandal .. 166	Man.		Grindheim ...	V.-Agd.
Hålandsdal, Øvre	*Midhordl.* 183 [Hard.]	Bg.	500	Hålandsdal ...	Hordl.
Håpnes ..... -	(Brekkvasselv)Lev.bn. 153	Ns.		Namsskogan .	N.-Tr.l.
Håvardsholm	Sunnhordland 178	Hgs.	500	Vikebygd	Hordl.
Håvik	Haugesund 174	Hgs.	500	Avaldsnes ...	Rogl.
Håvoll	Sunnmør S. I 204	Åd.	500	Ørsta	Møre
Idse i Ryfylke	Stavanger 169,; Oslo-Brg.	Stv.	500	Strand	Rogl.
Igeland i Senja .....( )	Harstad—Sjøveien .. 232	Har.	500	Gratangen ...	Troms
Igerøy ..... -	Sør-Helgeland 228	Brø.	500	Vega	Nordl.
Ikornnes ..... -	Ålesund 208	Åd.	500	Sykkylven ...	Møre
Ikornåsvåg	(Emleim) Ålesund .. 208	Åd.		Borgund	Møre
Ildstad i Ryfylke ...	(Saudasjø) Ryf. (Su) 171	Stv.		Sand	Rogl.
Ilseng .....( )-	*Rørosbn.* I 108;Dovrebn. I.	Hm.	500	Vang	Hedm.
Ilsvåg	Ryfylke (Sa.) 171	Stv.	500	Vikedal	Rogl.
Ims ..... -	Stavanger 169	Stv.	500	Høle	Rogl.
Imsland ..... -	Ryfylke (Sa.) 171	Stv.	500	Imsland	Rogl.
Imsterfjorden ..... -	Ut-Trøndelag 220	T	500	Agdenes	S.-Tr.l.
Inderøy i Solund	(Tangenes) Fjordane 194	Flo.		Solund	S. o. Fj.
Indre Arna ..... -	Bergensbanen II .. 122	Bg.	500	Haus	Hordl.
Indre Aure	Nordmør-Vinjeøra .. 216	Kr. N.	500	Aure	Møre
Indre Billefjord ..... -	Vest-Finnmark II .. 235	Hf.	500	Kistrand	Finnm.
Indre Bjugn .....( )-	Ut-Tr.lag; Trh.-Ns.; .221	T	500	Bjugn	S.-Tr.l.
Indre Båtsfjord	(Båtsfjord)Tana-ruten 235	Var.		Vardø	Finnm.
Indre Elgsnes	(Elgsnes) Senj.-Tr. .232	Har.		Trondenes ...	Troms
Indre Evje	(Heskestad) Jærbanen 148	Eg.		Heskestad ...	Rogl.
Indrefjord	(Framfjord) Sogn .. 90	Lær.		Vik	S. o. Fj.
Indre Foldfjorden	Nordmør-Vinjeøra .. 216	Kr. N.	500	Aure	Møre
Indre Hornindal ..... -	Fjordane 194	Nfj.	500	Hornindal	S. o. Fj.

Navn	Utvekslingskontor	Post-distrikt	Anvisn. beløp inn-til kroner	Beliggenhet	
				Herred	Fylke
Indre Kiberg	(Vardø 255, Vadsø)Aust-F.	Var.	500	Vardø	Finnm.
Indrekvam ✉	(Naustdal, Sfj.)Fjord. 194	Fø.		Naustdal	S. o. Fj.
Indre Kvamsøy	Sogn 190	Lær.	500	Vik	S. o. Fj.
Indre Kvarøy	Mid-Helgel. 229, *Nordland*	Ssj.	500	Lurøy	Nordl.
Indre Matre ✉	(Matre)Sunnhordland 178	Bg.		Skånevik	Hordl.
Indre Nærøy	Namdalen V (L) .. 226	Rvk.	500	Nærøy	N.-Tr.l.
Indresæter	Nordmør-Vinjeøra .. 216	Kr. N.	500	Tustna	Møre
Indre Åstfjorden	Ut-Trøndelag 220	T.	500	Heim	S.-Tr.l.
Ingdalen i Fosna	Ut-Trøndelag 220	T.	500	Stadsbygd ...	S.-Tr.l.
Ingøy .. -radio,	Vest-Finnmark I 235	Hf.	500	Måsøy	Finnm.
Inna i Verdal 1/6-30/9	Verdal 156	T.	500	Verdal	N.-Tr.l.
Innbjoa	Sunnhordland 178	Bg.	500	Ølen	Hordl.
Inndalen	Verdal 156	T.	500	Verdal	N.-Tr.l.
Inndyr	Nord-Helgeland 229	Bo.	500	Gildeskål	Nordl.
Innfjorden	Romsdal R. 210	Mld.	500	Voll	Møre
Innhavet	Salten N. 230	Bo.	500	Hamarøy	Nordl.
Innhitra	Nordmør—Tr.heim .221	T.	500	Sandstad	S.-Tr.l.
Innselset	Sunnmør S. I 204	Vol.	500	Dalsfjord	Møre
Innset	Tynset 112, (Dovrebn. II)	Ty.	500	Kvikne	Hedm.
Innsmøla	Nordmør—Smøla .. 216	Kr. N.	500	Edøy	Møre
Inntian	Nordm.-Fr., Ut-Tr.l. 216	T.	500	Nord-Frøya ...	S.-Tr.l.
Innvik	Fiordane 194	Nfj.	500	Innvik	S. o. Fj.
Instevik	Sogn 190	Lær.	500	Kyrkjebø	S. o. Fj.
Io	Bergen 187	Bg.	500	Herdla	Hordl.
Isane	Fjordane 194	Ma.	500	Davik	S. o. Fj.
Isdalstø	Bergen—Seim 186	Bg.	500	Hamre	Hordl.
Ise ..... ( );	Sydbanen, ø. l. 86	Sb.	500	Skjeberg	Østf.
Isfjorden	Åndalsnes; Raumabn. 98	Mld.	500	Hen	Møre
Isnestoften	Altafjord 234	Hf.	500	Talvik	Finnm.
Ivelands Jernb.st. ... ( )	Setesdalsbanen 145	Kr. S.	500	Hægeland ...	V.-Agd.
Ivarsøy ✉	(Skjånes) Tana-ruten 235	Var.		Gamvik	Finnm.
Jakobselv, Vestre	(Vadsø 256) Tana-ruten	Vad.	500	Nord-Varanger	Finnm.
Jakobsnes	Kirkenes 256	Kir.	500	Sør-Varanger .	Finnm.
Jaren ..... ( )	Gjøvikbanen 144	O.	500	Brandbu	Opl.
Jarfjordbotn [ ]	Kirkenes 256	Vad.	500	Sør-Varanger .	Finnm.
Jektvik	Nord-Helgeland 229	Bo.	500	Rødøy	Nordl.
Jelsa	Ryfylke 171	Stv.	500	Jelsa	Rogl.
Jendemsvorpa ✉	(Aureosen)Romsd. Fr. 211	Mld.		Fræna	Møre
Jennestad	Vesterålen 231	Svo.	500	Sortland	Nordl.
Jensvoll ..... ( )	Rørosbanen II 109	Ros.	500	Glåmos	S.-Tr.l.
Jerpstad	Dovrebn. II, Db.-Nd. 99	Nd.	500	Meldal	S.-Tr.l.
Jersøy	Tønsberg 134	Tb.	500	Sem	Vestf.
Jessheim ..... ( );	Dovrebanen O.-Hm. 97	O.	500	Ullensaker ..	Akh.
Jessnes ..... ( )	Dovrebanen Hm.-Fb. 97	Hm.	500	Furnes	Hedm.
Jevnaker ..... ( )	(Bergensbanen I) .. 124	O.	3000	Jevnaker	Opl.
Jevnaker, Østre	Bergensbanen I 124	O.	500	Jevnaker	Opl.
Jomfruland	Kragerø 162	Kø.	500	Skåtøy	Telem.
Jondal	Hardanger 180	Bg.	500	Jondal	Hordl.
Jonsrud i Ådalen ✉ ...	(Ringen) Randsfjordb. 127	Høf.		Ådal	Busk.
Jonsvatnet	Trondheim 223	T.	500	Strinda	S.-Tr.l.
Jordalsgrend	Nrd.mør-Sunndalsøra 217	Kr. N.	500	Øksendal	Møre
Jordet skole ✉	Larvik 136	Lvk		Brunlanes	Vestf.
Jordet i Trysil	(Elverum) *Rena* 111	El.	500	Trysil	Hedm.

I J K L M N O P R S T U V Y Æ Ø Å

Navn	Utvekslingskontor	Post-distrikt	Anvisn. beløp inn-til kroner	Beliggenhet	
				Herred	Fylke
Jostedal	Sogn [Indre Sogn] 190	Lær.	500	Jostedal	S. o. Fj.
Judaberg	Ryfylke 171	Stv.	500	Finnøy	Rogl.
Julshamn	Nordmør—Romsdal 211	Mld.	500	Bud	Møre
Juvik	(Hauglandshella)Brg. 187	Bg.		Askøy	Hordl.
Jægervatnet	Senja-Tromsø (Kj.) 233	Trs.	500	Karlsøy	Troms
Jøkelfjord	Senja-Tromsø N. .. 233	Trs.	500	Kvænangen	Troms
Jømna	Solørbanen 92	El.	500	Elverum	Hedm.
Jønnvika	Namdalen F. 226	Ns.	500	Fosnes	N.-Tr.l.
Jørpeland	Stavanger 169; Oslo-Brg.	Stv.	500	Strand	Rogl.
Jørstad	Levangerbanen 153	Stn.	500	Snåsa	N.-Tr.l.
Jørstadmoen	(Fåberg) Dovrebn. I b 97	Lhm.		Fåberg	Opl.
Jørstadvåg	Ryfylke 171	Stv.	500	Sjernarøy	Rogl.
Løsendal	(Skarde) Hardanger 180	Od.		Odda	Hordl.
Løsenfjorden	Ryfylke (Hj.) 171	Stv.	500	Hjelmeland	Rogl.
Løssinghamn	Egersund 169	Eg.	500	Sokndal	Rogl.
Løstølen	Nordmør—Smøla .. 216	Kr. N.	500	Edøy	Møre
Løvik i Sørfjord	Senja-Tromsø (Kj. .. 232	Trs.	500	Sørfjord	Troms
Låberg	Vestfoldbanen 132	Sfj.	500	Sandar	Vestf.
Lådåren	Levgr.bn. 153; Namsos	Stn.	500	Egge	N.-Tr.l.
Låsund	(Tananger)Stavanger 169	Stv.		Sola	Rogl.
Kabelvåg	248		10000	Vågan	Nordl.
Kalandseidet	Osbanen 122	Bg.	500	Fana	Hordl.
Kaldfarnes	Senja-Tromsø [Y.] 232	Trs.	500	Torsken	Troms
Kallak	Sydbanen, ø. l. 86	My	500	Rødenes	Østf.
Kalland	(Naustdal, Sfj.)Fjord.194	Fø.		Naustdal	S. o. Fj.
Kalle [jan.-apr.]	(Lofoten 231) *Nordland*	Svo.	500	Vågan	Nordl.
Kalsøy, Litle	(Stolmen) Bg.-Fitjar 186	Bg.		Austevoll	Hordl.
Kalven	Midhordland 183	Bg.	500	Fusa	Hordl.
Kalvenes	(Bekkjarvik)Bg.-Fitjar186	Bg.		Austevoll	Hordl.
Kalvik i Salten	Salten [F.] 230	Bo.	500	Sørfold	Nordl.
Kalvåg	Fjordane 194	Flo.	500	Bremanger	S. o. Fj.
Kambo	Sydbanen, v. l. 86	Ms.	500	Jeløy	Østf.
Kampesæter	Dovrebanen Fb.-Db. 97	Lhm.	500	Nord-Fron	Opl.
Kampevoll	(Vangsvik) Senja-Tr. 232	Har.		Tranøy	Troms
Kampå	Oslo-Charl.bg. *underv.* 92	O.	500	Nes	Akh.
Kamøyvær	Vest-Finnmark I .. 235	Hon.	500	Kjelvik	Finnm.
Kanestraum	Kr.sund. Nrdm.-Todal 217	Kr. N.	500	Straumsnes	Møre
Kapp	Dovrebn.; O.-Hm. Gjø-vikbanen 114	Gvk.	500	Østre Toten	Opl.
Karasjok	Vest-Finnmark II. .. 235	Hf.	500	Karasjok	Finnm.
Karlebotn	(Vadsø) Aust-Finnm. 256	Vad.	500	Nesseby	Finnm.
Karlstad i Målselv	(Gullhav) Snj.-Tr. (I) 232	Trs.		Målselv	Troms
Karlsøy	Senj.-Tromsø[Bu.;N.] 233	Trs.	500	Karlsøy	Troms
Karpbukt	(Jarfjordbotn) Kirkenes	Vad.		Sør-Varanger	Finnm.
Karstenøy	(Nordl.) Namdal V. 226	Rvk.	500	Vikna	N.-Tr.l.
Karterudsæters skole	(Austmarka)Kongsvb. 92	Kvg.		Vinger	Hedm.
Kasfjord	Senja-Tr. [I] 232, *Nordl.*	Har.	500	Trondenes	Troms
Kastneshamn	Harstad—Sjøveien .. 232	Har.	500	Dyrøy	Troms
Kaupanger	Sogn (Indre Sogn) .. 190	Lær.	500	Sogndal	S. o. Fj.
Kaupangerskogen	Sogn (Indre Sogn) .. 190	Lær.	500	Sogndal	S. o. Fj.
Kautokeino	Alta 234	At.	500	Kautokeino	Finnm.
Keianes	Senja-Tr. [I.] 232, *Nordl.*	Trs.	500	Malangen	Troms
Kiberg	(Vardø 255, Vadsø)	Vard.	500	Vardø	Finnm.
Kiberg, Indre	Aust-Finnmark ..	Vard.	500	Vardø	Finnm.

Navn	Utvekslingskontor		Post-distrikt	Anvisn. beløp inn-til kroner	Beliggenhet	
					Herred	Fylke
Kiby	Vadsø	256	Vad.	500	Nord-Varanger	Finnm.
Kifjord [mars-juni]	Vest-Finnmark II	235	Hf.	500	Lebesby	Finnm.
Kilbotn	Bodø	246	Bo.		Bodin	Nordl.
Kila i Visten	(Visten) Mid-Helgel.	229	Ssj.		Vevelstad	Nordl.
Kilebygda	Porsgrund	140	Pg.	500	Solum	Telem.
Kilegrend	Bandak II	142	Sk.	500	Fyresdal	Telem.
Kilen	Bandak I	142	Sk.	500	Kviteseid	Telem.
Kilvær i Helgeland	Sør-Helgeland	228	Brø.	500	Tjøtla	Nordl.
Kinnaroden	Vest-Finnmark II.	235	Hf.	500	Lebesby	Finnm.
Kinsarvik	(Lofthus) Hardanger	180	Bg.		Kinsarvik	Hordl.
Kiran	Trondheim-Namsos	221	T.	500	Roan	S.-Tr.l.
Kirkehamn	Flekkefjord 168 [Jærbn.]		Ffj.	500	Hidra	V.-Agd.
Kirkenes	(Finnmarken)	256		10000	Sør-Varanger	Finnm.
Kirkenær i Solør	Solørbanen	92	Kvg.	500	Grue	Hedm.
Kirkesdalen	(Bakkeh.)Snj.-Tromsø	232	Trs.		Målselv	Troms
Kirknesvågen	Trondheim, utgående	223	Nd.	500	Inderøy	N.-Tr.l.
Kirkøy	Sør-Helgeland	228	Brø.	500	Vega	Nordl.
Kistrand	Vest-Finnmark II.	235	Hf.	500	Kistrand	Finnm.
Kjeiprød	Harstad-Sjøveien	232	Har.	500	Lavangen	Troms
Kjeldal	Bandak I	142	Sk.	500	Lunde	Telem.
Kjeldebotn	Ofotfjord	230	Nvk.	500	Ballangen	Nordl.
Kjelkenes	Fjordane (II)	295	Flo.	500	Bremanger	S. o. Fj.
Kjelling	Salten [B.]	230	Bo.	500	Gildeskål	Nordl.
Kjellingmo	Hølandsbanen	92	O.	500	Aurskog	Akh.
Kjellmoen	Senja-Tr.[H-K] 232 *Nordl.*		Trs.	500	Målselv	Troms
Kjelstraumen	Lindås-Masfjord	185	Bg.	500	Austrheim	Hordl.
Kjelsås	(Oslo) Gjøvikbanen	114	O.	500	Aker	Akh.
Kjelvik	Vest-Finnm.235 Honn.våg		Hon.	500	Kjelvik	Finnm.
Kjengsnes	Senja-Tromsø [H-K]	232	Har.	500	Kvæfjord	Troms
Kjerkholmen	(Stokkøy)Tr.heim-Ns.	225	T.		Stoksund	S.-Tr.l.
Kjernmoen	Elverum	110	El.	500	Trysil	Hedm.
Kjerrgarden	Bergen	187	Bg.	500	Herdla	Hordl.
Kjerringvik	(Revelsøy) Salten N.	230	Nvk.		Lødingen	Nordl.
Kjerringvoll	(Steinsli) Rørosbn. II	109	Ros.		Ålen	S.-Tr.l.
Kjerringøy	Salten [N.]	230	Bo.	500	Kjerringøy	Nordl.
Kjerrvika	Salten N.	230	Bo.	500	Tysfjord	Nordl.
Kjerstad	Ålesund	208	Åd.	500	Haram	Møre
Kjeøy	Salten [N.]	230	Svo.	500	Lødingen	Nordl.
Kjose	Vestfoldbanen	132	Lvk.	500	Brunlanes	Vestf.
Kjosen	Senja-Tromsø(Kj.)N.	233	Trs.	500	Lyngen	Troms
Kjækan	Senja-Tromsø(Kj.)N.	233	Trs.	500	Kvænangen	Troms
Kjæs	Vest-Finnmark II.	235	Hf.	500	Kistrand	Finnm.
Kjøl	Kristiansund	215	Kr. N.	500	Eide	Møre
Kjølebrønd	Kragerø	162	Kø.	500	Sannidal	Telem.
Kjølevik	Ryfylke	169	Stv.	500	Strand	Rogl.
Kjøllefjord	Vest-Finnm. II 235, *Nordl.*		Hf.	500	Lebesby	Finnm.
Kjølsdalen	Fjordane	194	Må.	500	Davik	S. o. Fj.
Kjønnøy	Kristiansund	215	Kr. N.	500	Bremsnes	Møre
Kjøpmannskjær	Tønsberg	134	Tb.	500	Nøtterøy	Vestf.
Kjøpsvik	Salten N.	230	Bo.	500	Tysfjord	Nordl.
Kjøremgrenda	Raumabn. 98, (Dovrebn.)		Lhm.	500	Lesja	Opl.
Kjøren	(Geitastrand)Tr.heim	223	T.		Geitastrand	S.-Tr.l.
Kjørsvik	(Kvernes) Kr.sund	215	Kr. N.		Kvernes	Møre
Kjørsvikbugen	Nordmør—Tr.heim	221	Kr. N.	500	Stemhaug	Møre
Kjøs i Hornindal	(Hornindal) Fjordane	194	Nfj.		Hornindal	S. o. Fj.
Kjøtta i Senja	Senja-Tr. [Y.]. [H-K]	232	Har.	500	Trondenes	Troms
Klakegg	Fjordane	194	Fø.	500	Jølster	S. o. Fj.
Kleiva i Vesterålen	Vesterålen	231	Svo.	500	Sortland	Nordl.
Kleivaneset	(Stryn) Fjordane	194	Nfj.		Stryn	S. o. Fj
Kleive	Molde 214; Raumabn.; Trondheim-Bergen		Mld.	500	Bolsøy	Møre
Kleive i Skafså	(Dalen iTel.)Bandak II	142	Sk.		Lårdal	Telem.
Kleiveland	(Tyssebotn) I.Nrdh.O.	184	Bg.		Hosanger	Hordl.
Klekken	Hønefoss	124	Høf	500	Norderhov	Busk.

K L M N O P R S T U V Y Æ Ø Å

Navn	Utvekslingskontor	Post-distrikt	Anvisn. beløp inntil kroner	Beliggenhet: Herred	Beliggenhet: Fylke
Klepp Stasjon	Jærbanen 148	Stv.	500	Klepp	Rogl.
Kleppan	Hvittingfossbanen 132	Hls.	500	Hof	Vestf.
Kleppe	Jærbanen 148	Stv.	500	Klepp	Rogl.
Kleppestø	Bergen 187	Bg.	500	Askøy	Hordl.
Klepstad	Lofoten 231, *Nordland*	Svo.	500	Gimsøy	Nordl.
Klingenberg	Salten N. 230	Bo.	500	Hamarøy	Nordl.
Klingsundet	Steinkjer 157	Stn.	500	Kvam	N.-Tr.l.
Klinkholmen	Bergen-Stavanger *i. l.* 176	Bg.	500	Tysnes	Hordl.
Klokkarvik	Sunnhordl., Bg.-Fitjar 186	Bg.	500	Sund	Hordl.
Klopp i Vestfold	Eidsfossbanen 132	Tb.	500	Ramnes	Vestf.
Klubbvik	(Kongsbakk)Ofotfjord 230	Nvk.		Ankenes	Nordl.
Klungland	Jærbanen 148	Eg.	500	Helleland	Rogl.
Klyve	(Ygre) Bergensbn. II 122	Bg.		Voss	Hordl.
Klæbu	Trondheim 223	Nd.	500	Klæbu	S.-Tr.l.
Kløfta	Dovrebanen O.-Hm. 97	O.	500	Ullensaker	Akh.
Kløftefoss	Randsfjordbanen 127	Dr.	500	Modum	Busk.
Kløgtveid	(Bjerkreim) Jærbn. 148	Eg.		Bjerkreim	Rogl.
Kløvimoen	(Grane Helgl.) Mosjø 244	Msj.		Grane	Nordl.
Knaben gruvor (Felt)	Flekkefjord 169 [Jærbn.]	Fjf.	500	Fjotland	V.-Agd
Knappskog	Bergen-Øygarden 187	Bg.	500	Fjell	Hordl.
Knapstad	Sydbanen ø. l. 86	O.	500	Hobøl	Østf.
Knarberg	(Nøtterøy) Tønsberg 134	Tb		Nøtterøy	Vestf.
Knarrevik	Bergen 187	Bg.	500	Fjell	Hordl.
Knarrlagsund	Ut-Trøndelag 220	T.	500	Fillan	S.-Tr.l.
Kne i Føling	(Føling) Steinkjer 157	Stn.		Kvam	N.-Tr.l.
Knutsvik	(Skiftun) Ryfylke 171	Stv.		Hjelmeland	Rogl.
Kobbeleden	(Bjørøyhamn) Midh. 183	Bg.		Fjell	Hordl.
Kodal	(Vestfoldbn.)Tønsberg 134	Tb.	500	Andebu	Vestf.
Kokelv	Vest-Finnm., Sn.-G. 235	Hf.	500	Kvalsund	Finnm.
Koland	Setesdalsbn. 145, Kr.sand	Man.	500	Bjelland	V.-Agd.
Kolbeinshamn	(Hufteren) Sunnhordl. 178	Bg.		Austevoll	Hordl.
Kolbjørnsvik	Arendal 164	Ard.	500	His	A.-Agd.
Kolbotn	Oslo (Sydbanen 86)	O.	500	Oppegård	Akh.
Kolbu	Gjøvikbanen 114	Gvk.	500	Kolbu	Opl.
Koldkinn	Bandak II 142	Sk.	500	Mo	Telem.
Kolgrov	Fjordane 194	Flo.	500	Solund	S. o. Fj.
Kollstad	Valdresbanen 117	O.	500	Øystre Slidre	Opl.
Kolltveit	Bergen-Øygarden 187	Bg.	500	Fjell	Hordl.
Kollungtveit	(Mandal)Oslo-Bergen 160	Man.	500	Grindheim	V.-Agd.
Kolsrud	Bergensbanen I 122	Dr.	500	Flå	Busk.
Kolsvik	(Tosenfj.) Sør-Helgel. 228	Brø.		Bindal	Nordl.
Kolvereid	Namdalen F. 226	Ns.	500	Kolvereid	N.-Tr.l.
Kolvik	Vest-Finnmark II. 235	Nf.	500	Kistrand	Finnm.
Koløyholmen	Sunnhordland 178	Bg.	500	Fitjar	Hordl.
Komagfjord	Altafjord 234	Hf.	500	Talvik	Finnm.
Komagvær	Vadsø 256	Var.	500	Vardø	Finnm.
Komnes	Vestfoldbanen, Sørlb. 92	Kb.	500	Ytre Sandsvær	Busk.
Konglungen [15/5-15/8]	Oslo 83	O.	500	Aker	Akh.
Kongsbakk	Ofotfjord 230	Nvk.	500	Ankenes	Nordl.
Kongsberg	131		3000		Busk.
Kongsfjord	Tana-ruten 235	Var.	500*	Berlevåg	Finnm.
Kongshamn i Aust-Agder	Brevik—Kr.sand 160	Ard.	500	Tromøy	A.-Agd.
Kongshus	Altafjord 234	Hf.	500	Talvik	Finnm.
Kongsmoen	*Namdalen F.* 226 (Nams.)	Ns.	500	Foldereid	N.-Tr.l.
Kongsvik	Senj.-Tromsø [H.-O.] 232	Har.	500	Tjeldsund	Nordl.
Kongsvinger	95		3000		Hedm.
Kongsvoll	Dovrebn. II, Db.-Trh. 97	T.	500	Opdal	S.-Tr.l.
Konsmo	(Mandal 166) Oslo-Bergen	Man.	500	Konsmo	V.-Agd.
Konsvik i Helgeland	Mid-Helgeland 229	Ssj.	500	Lurøy	Nordl.
Kopardal	Mid-Helgeland 229	Ssj.	500	Dønnes	Nordl.
Kopervik	(Oslo—Bergen) 160, 174		3000	(Stangaland)	Rogl.
Koppang	Rørosbanen I 108	El.	500	Stor-Elvedal	Hedm.
Koppangen	(Lyngseid.)Snj.-T.[N.] 233	Trs.		Lyngen	Troms
Kopperå	Meråkerbanen 151	T.	500	Meråker	N.-Tr.l.
Kopstad	Eidsfossbanen 132	Tb.	500	Hof	Vestf.

* *Kongsfjord*, telegr.anv. april—september (incl.) og da med 10 000 kroner.

Navn	Utvekslingskontor		Post-distrikt	Anvisn. beløp inn-til kroner	Beliggenhet: Herred	Beliggenhet: Fylke
Korgen	Mid-Helgeland	229	Ssj.	500	Korgen	Nordl.
Kornsjø	Sydbanen v. l.	86	Hal.	500	Idd	Østf.
Korsfjorden	Altafjord	234	Hf.	500	Talvik	Finnm.
Korshamn	Oslo—Bergen	160	Far.	500	Lyngdal	V.-Agd.
Korshamn på Hvaler	(Bølingshamn) Fr.stad	88	Frs.		Hvaler	Østf.
Korsnes	Salten N.	230	Bo.	500	Tysfjord	Nordl.
Korssund	Fjordane	194	Flo.	500	Askvoll	S. o. Fj.
Korstad meieri	Stjørdal	156	T.		Stjørdal	N.-Tr.l.
Korsveien	Dovrebanen Db.-Nd.	99	Nd.	500	Hølandet	S.-Tr.l.
Kotavågen	Ryfylke (F.)	171	Stv.	500	Fister	Rogl.
Kotsøy	Rørosbanen II	108	Ros.	500	Singsås	S.-Tr.l.
Kraby	Gjøvikbanen	114	Gvk.	500	Østre Toten	Opl.
Kragerø		162		3000		Telem.
Krakhella	Fjordane	194	Flo.	500	Solund	S. o. Fj.
Krampenes	Vadsø	256	Vad.	500	Nord-Varanger	Finnm.
Kramvik	(Indre Kiberg) Vardø	255	Var.		Vardø	Finnm.
Kravik	Numedalsbanen	131	Kb.	500	Nore	Busk.
Kravikfjord	(Veggli) Numedalsbn.	131	Kb.		Rollag	Busk.
Krekling	Sørlandsbanen D-B	137	Dr.	500	Øvre Eiker	Busk.
Kreppene	(Skjoldestr.) Hauges.	174	Hgs.		Skjold	Rogl.
Kristiansand S.		166		10000 (3000)		V.-Agd.
med under-postkontor	på Lundsiden.					
Kristiansund N.		215		10000 (3000)		Møre
med under-postkontor	på Innland og Nordland					
Krokan Hotel	(Vedmork) Rjukan	139	Rj.		Tinn	Telem.
Krokbygda	(Gjøra) Nordm.-Su.	217	Kr. N.		Sunndal	Møre
Kroken	Sogn (Indre Sogn)	196	Lær.	500	Luster	S. o. Fj.
Krokkleiva	Hønefoss 124; Oslo		Høf.	500	Hole	Busk.
Krokselvmoen	(Korgen) Mid-Helgel.	229	Ssj.		Korgen	Nordl.
Krokstadelva	Drammen	129	Dr.	500	Nedre Eiker	Busk.
Krokstadøra	Ut-Trøndelag	220	T.	500	Snilfjord	S.-Tr.l.
Krokstrand	(Bjøllånes) Mo	246	Mo.		Nord-Rana	Nordl.
Kroksund	Sydbanen, ø. l.	86	My.	500	Rødenes	Østf.
Krokvika	Mid-Helgeland	229	Ssj.	500	Leirfjord	Nordl.
Kronstad	Bergen	187	Bg.	500	Bergen	Bg.
Krosshamn i Hordaland	Sunnhdl., Brg.-Fitjar	186	Bg.	500	Austevoll	Hordl.
Krosslia i Skafså	(Bandaksli) Bandak	142	Sk.		Mo	Telem.
Krystad	(Sund i Lof.) Lofoten	231	Svo.		Flakstad	Nordl.
Krøderen	Randsfjordbanen	127	Dr.	500	Krødsherad	Busk.
Kråkberget	Vesterålen	231	Svo.	500	Øksnes	Nordl.
Kråkenes i Fana	Bergen	187	Bg.		Fana	Hordl.
Kråkrøhamn	Harstad-Sjøveien	232	Har.	500	Andørja	Troms
Kråkstad	Sydbanen ø. l.	86	O.	500	Kråkstad	Akh.
Kulhuset	Sørl.b. D-B 137; Skien		Sk.	500	Sauherad	Telem.
Kulset	(Selbu) Trondheim-Hell		T.		Selbu	S.-Tr.l.
Kumle	Fjordane	194	Flo.	500	Askvoll	S. o. Fj.
Kutjern	(Hågår) Gjøvikbn.	114	Gvk.		Eina	Opl.
Kvalavåg	Haugesund	174	Hgs.	500	Avaldsnes	Rogl.
Kvalnesberget	Senj.-Tr. [H.-A] 232 *Nordl.*		Har.	500	Dverberg	Nordl.
Kvalsund	(Altafjord 234) Nordland		Hf	500	Kvalsund	Finnm.
Kvalsvik i Sunnm.	Sunnmør S. III	204	Åd.	500	Herøy	Møre
Kvalvik	(Rensvik) Kr.sund	214	Kr. N.		Bremsnes	Møre
Kvalvåg i Frei	(Birkestrand) Kr.sund	214	Kr. N.		Frei	Møre
Kvalvåg i Nordm.	Nordmør-Sunndalsøra	217	Kr. N.	500	Tingvoll	Møre
Kvalvåggrend	Bergen	187	Bg.	500	Lindås	Hordl.
Kvalvågnes	Lindås-Masfjord L.	185	Bg.		Lindås	Hordl.
Kvaløy i Namdal	Namdalen V.	226	Rvk.	500	Vikna	N.-Tr.l.
Kvaløy i Ryfylke	(Imsland) Ryfylke	171	Stv.		Imsland	Rogl.
Kvaløyvåg	Semja-Tromsø (Kv)	233	Trs.	500	Tromsøysund	Troms
Kvam	Dovrebanen Fb.-Db.	97	Lhm.	500	Nord-Fron	Opl.
Kvam	(Klingsundet) Steinkj	157	Stn.		Kvam	N.-Tr.l.
Kvam i Ryfylke	(Nedstrand) Ryfylke	171	Stv.		Nedstrand	Rogl.
Kvam i Hafslo	(Veitestrand) Sogn	190	Lær.		Hafslo	S. o. Fj.
Kvammán på Frosta	(Frosta) Trondheim	223	T.		Frosta	N.-Tr.l.
Kvammen i Sunnfj.	Fjordane	194	Flo.	500	Vevring	S. o. Fj.

L M N O P R S T U V Y Æ Ø Å

Navn	Utvekslingskontor	Post-distrikt	Anvisn. beløp inn-til kroner	Beliggenhet	
				Herred	Fylke
Kvamsgjerdet	Dovrebn. II 99; Tr.heim	T.	500	Meldal	S.-Tr.l.
Kvamskogen	(Tysse) Midhordland 183	Bg.		Kvam	Hordl.
Kvamsvåg	Bergen—Seim 186	Bg.	500	Alversund	Hordl.
Kvamsøy, Indre	Sogn 190	Bg.	500	Vik	S. o. Fj.
Kvamsøy, Ytre	Sogn 190	Bg.	500	Vik	S. o. Fj.
Kvankjosen	(Halvardsøy)SaitenN. 230	Svo.		Lødingen	Nordl.
Kvanne	Nordm.-Todal217,Tr.heim	Kr. N.	500	Stangvik	Møre
Kvannfjord	(Losvik) Tana-ruten. 235	Var.		Gamvik	Finnm.
Kvarsnes i Salten	Salten [B.] 230	Bo.	500	Gildeskål	Nordl.
Kvarv i Salten	Salten [F.] 230	Bo.	500	Sørfold	Nordl.
Kvarøy, Indre	Mid.-Helgel. *229, Nordland*		500	Lurøy	Nordl.
Kvelde	Larvik 136	Lvk.	500	Hedrum	Vestf.
Kveli i Liene	(Nordli) Levangerbn. 153	Ns		Nordli	N.-Tr.l.
Kvenvær	Ut-Trøndelag 220	T.	500	Kvenvær	S.-Tr.l.
Kvenvær, Ytre	Nordmør-Frøya 216	T.	500	Kvenvær	S.-Tr.l.
Kvernaland	Jærbanen 148	Stv.	500	Time	Rogl.
Kvernes	Kristiansund 214	Kr. N.	500	Kvernes	Møre
Kverngjerdet	(Vestvik)Tr.heim utg. 223	T.		Verran	N.-Tr.l.
Kverva	Nordm.-Fr., Ut-Tr.lag 220	T.	500	Sør-Frøya	S.-Tr.l.
Kvesmenes	Senja-Tromsø N. 233	Trs.	500	Storfjord	Troms
Kvevli	(Hølandsb.92) 0.-Ch.b.,*uv.*	O.	500	Blaker	Akh.
Kviby i Alta	Altfjord 234	Hf.	500	Talvik	Finnm.
Kvikne	Tynset 112 (Dovrebn. II)	Tv.	500	Kvikne	Hedm.
Kvikne-Skåbu	Dovrebanen Fb.-Db 97	Lhm.	500	Nordre Fron	Opl.
Kvikneskogen	Tynset 112	Ty.	500	Kvikne	Hedm.
Kvilhaug	(Oslo-Bg.)Stv.-B.*natr.* 176	Hgs.	500	Skudenes	Rogl.
Kvilldal	Ryfylke (Su) 171	Stv.	500	Suldal	Rogl.
Kvina	Mid-Helgeland 229	Ssj.	500	Lurøy	Nordl.
Kvinesdal	Flekkefjord 168 [Jærbn.]	Ffj.	500	Kvinesdal	V.-Agd.
Kvingo	Indås-Masfjord 185	Bg.	500	Masfjorden	Hordl.
Kvinlog	Flekkefjord 168 [Jærbn.]	Ffj.	500	Fjotland	V.-Agd.
Kvisler	Halden 89	Hal.	500	Aremark	Østf.
Kvismo	Valdresbanen 117	O.	500	Vang	Opl.
Kvisvik	Kristiansund 214	Kr. N.	500	Straumsnes	Møre
Kviteseid	Bandak II 142, Sørl.b. N-K	Sk.	500	Kviteseid	Telem.
Kviting	Mid-Helgeland 229	Ssj.	500	Leirfjord	Nordl.
Kvitingsøy	Krsand-Bergen 160	Stv.	500	Kvittingsøy	Rogl.
Kvitnes i Finnm.	Tana-ruten 235	Var.	500	Berlevåg	Finnm.
Kvitne i Vesterålen	Vesterålen 231	Svo.	500	Hadsel	Nordl.
Hvitstein	(Kodal) Vestfoldbn. 132	Tb.		Andebu	Vestf.
Kvitstein i Manger	(Bogehamn)Bg.-Mang.186	Bg.		Sæbø	Hordl.
Kvitvorda	Rørosb.I.,Røros 112, *Rena*	Ros.	500	Engerdal	Hedm.
Kvål	Dovreb. IIb, Db.-Trh. 99	T.	500	Melhus	S.-Tr.l.
Kvås	Oslo—Bergen 160	Far.	500	Kvås	V.-Agd.
Kyrhaug	Nordmør—Tr.heim 221	Kr. N.	500	Edøy	Møre
Kyrkjebø	Sogn 190	Lær.	500	Kyrkjebø	S. o. Fj.
Kyrkjegrendi	(Tysvær) Stvg.-Bg. 176	Stv.		Tysvær	Rogl.
Kyrkjestrond	(Granvin) Hardanger 180	Bg.		Granvin	Hordl.
Kyrkjestugua	(Fåvang) Dovrebn. I b 97	Lhm.		Ringebu	Opl.
Kyrkjevoll	(Vindhella) Lærdal 121	Lær.		Borgund	S. o. Fj.
Kyrksæterøra	Ut-Trøndelag 220	T.	500	Hemne	S.-Tr.l.
Kyrland	Oslo-B.;B.-Stvgr.natr. 176	Sas.	500	Gjestal	Rogl.
Kyrping	Sunnhordland 178	Bg.	500	Skånevik	Hordl.
Kysnesstrand	Hardanger 180	Bg.	500	Strandebarm	Hordl.
Kyte	Bergensbanen II 122	Bg.	500	Voss	Hordl.
Køien	(Åsnæs-Fimsk.) Solørb.92	Kvg.		Åsnes	Hedm.
Kåfjord	Altafjord 134	Hf.	500	Alta	Finnm.
Kålfjord	(Makkaur)Tana-ruten 235	Var.		Vardø	Finnm.
Kårdal	(Myrdal) Bergensb. H 122	Lær.		Aurland	S. o. Fj.
Kårhamn	Hamarfest-Skjervøy 234	Hf.	500	Sørøysund	Finnm.
Kårstø	Ryf. 171. Bg.-Stvgr., *natr.*	Stv.	500	Tysvær	Rogl.
Kårtveit	Bergen-Øygarden 182	Bg.	500	Fjell	Hordl.
Kårvik	(Finnvik)Senj.Tr.(Kv.)233	Trs.		Tromsøsund	Troms
Kårvikhamn	Senja-Tromsø [I] 232	Trs.	500	Lenvik	Troms
Kårvåg	Kristiansund 215	Kr. N.	500	Kornstad	Møre

Navn	Utvekslingskontor		Post-distrikt	Anvisn. beløp inn-til kroner	Beliggenhet Herred	Beliggenhet Fylke
Labakken ✉	Risør	163	Ris.		Søndeled	A.-Agd.
Laget [🚂]	Risør	163	Ris.	500	Holt	A.-Agd.
Laholmen	Vest-Finnmark II	235	Hon.	500	Kjelvik	Finnm.
Laksefjordbotn	Vest-Finnmark II	235	Hf.	500	Lebesby	Finnm.
Lakselv 🚂	Vest-Finnmark II	235	Hf.	500	Kistrand	Finnm.
Lakselv, øvre ✉	(Lakselv) V.-Finnm.II	235	Hf.		Kistrand	Finnm.
Lakselvbukt	Senj.-Tromsø (Kj.)	233	Trs.	500	Sørfjord	Troms
Laksevåg (Bergen)				3000 🚂	Laksevåg	Hordl.
Laksfors	Mosjøen	244	Msj.	500	Grane	Nordl.
Laksvatn	Senja-Tromsø [Ba]	232	Trs.	500	Balsfjord	Troms
Laksåvik	Nordmør—Tr.heim	231	T.	500	Sandstad	S.-Tr.l.
Lalim ✉	(Kvismo) Valdresbn.	117	O.		Vang	Opl.
Lalm 🚂	Dovrbeanen Fb.-Db.	97	Lhm.	500	Vågå	Opl.
Lamhaug ✉	(Marifjøra) Sogn	190	Lær.		Hafslo	S. o. Fj.
Lanabukt ✉	(Tårnet) Kirkenes	256	Vad.		Sør-Varanger	Finnm.
Landbrukshøiskolen i Ås	Sydbanen v. l.	86	O.	500	Ås	Akh.
Lande	Sør-Helgeland	228	Brø.	500	Bindal	Nordl.
Landeskogen 🚂	Setesdalsbanen	145	Kr. S.	500	Bygland	A.-Agd.
Landro	Bergen-Øygarden	187	Bg.	500	Fjell	Hordl.
Landsvik	Bergen-Manger	156	Bg.	500	Herdla	Hordl.
Landøy i Halse ✉	(Tregde)Oslo-Bergen	160	Man.		Halse o. Hartm.	V.-Agd.
Landåsbygda	Valdresbanen	117	O.	500	Fluberg	Opl.
Lanes i Langsund	Senj.-Tromsø[N.;Bu.]	233	Trs.	500	Karlsøy	Troms
Lanesøra ✉	(Karlsøy)Senja-Tr.N.	233	Trs.		Karlsøy	Troms
Langangen 🚂	Porsgrund	140	Pg.	500	Eidanger	Telem.
Langenes 🚂	Vesterålen	231	Svo.	500	Langenes	Nordl.
Langesund 🚂	Brevik	162	Bvk.	3000 🚂		Telem.
Langevåg	Ålesund	208	Åd.	500	Borgund	Møre
Langfjord på Helgeland ✉	(Hommelstø)Sør-Hlgl.	228	Brø.		Velfjorden	Nordl.
Langfj.botn i S.-Var. ✉	(Langfj.dal) Kirkenes	256	Vad.		Sør-Varanger	Finnm.
Langfjordbotn Talv. ✉	(Sopnes) Altafjord	234	[Hf.]		Talvik	Finnm.
Langfjorddalen 🚂	Kirkenes	256	Vad.	500	Sør-Varanger	Finnm.
Langfjordnes	Tana-ruten	235	Var.	500	Gamvik	Finnm.
Langhamn	Senja-Tromsø J.	232	Har.	500	Dyrøy	Troms
Langhus	Sydbanen	86	O.	500	Oppegård	Akh.
Langlem i Åmotsdal ✉	(Flatdal) Rjukanbn.	137	Sk.		Seljord	Telem.
Langlete (🚂)	Rørosbanen II	109	Ros.	500	Holtålen	S.-Tr.l.
Langli 🚂	Sydbanen ø. l.	86	O.	500	Skiptvet	Østf.
Langnes i Lenvik ✉	(Rossfjord)Sj.-Tr.[I.]	232	Trs.		Lenvik	Troms
Langnesbukt	Senja-Tromsø N.	233	Trs.	500	Lyngen	Troms
Langskipsøy	Ålesund	208	Åd.	500	Ørskog	Møre
Langstein (🚂)	Levangerbanen	253	T.	500	Skatval	N.-Tr.l.
Langøy i Fjell ✉	(Algrøy) Brg.-Øygar.	187	Bg.		Fjell	Hordl.
Larkollen 🚂	Moss	88	Ms.	500	Rygge	Østf.
Larskven ✉	(Skjåk)Dovrebanen I b	97	Lhm.		Skjåk	Opl.
Larsnes	Sunnmør S. II	204	Åd.	500	Rovde	Møre
Larvik 🚂; (🚂)		136		3000 🚂		Vestf.
Laudal 🚂	(Mandal)Oslo-Bergen	160	Man.	500	Laudal	V.-Agd.
Laugi	Numedalsbanen	131	Kb.	500	Rollag	Busk.
Laukhelle ✉	(Finsnes) Senja-Tr.-I.	232	Trs.		Lenvik	Troms
Lauksund	Vesterålen	131	Svo.	500	Hadsel	Nordl.
Laukvik i Lofoten	Lofoten 231, *Nordland*		Svo.	500	Gimsøy	Nordl.
Laukvik i Senja	Senja-Tromsø [Y.]	232	Trs.	500	Hillesøy	Troms
Laupstad i Lofoten	(Lof., Vesterål. 231) *Nordl.*		Svo.	500	Vågan	Nordl.
Lauslandsmoen ✉	(Finsland) Kr.sand	166	Kr. S.		Finsland	V.-Agd.

Navn	Utvekslingskontor	Post-distrikt	Anvisn. beløp inntil kroner	Beliggenhet: Herred	Beliggenhet: Fylke
Lauvdal i Setesd.	Setesdalsbanen 145	Kr. S.	500	Bygland	A.-Agd.
Lauvsnes	Tr.heim—Namsos .. 225	Ns.	500	Flatanger	N.-Tr.l.
Lauvstad	Sunnmør S. I 204	Vol.	500	Dalsfjord	Møre
Lauvøy i Fosna	Tr.heim—Namsos 225	T.	500	Å	S.-Tr.l.
Lauvøy i Helgeland	Mid-Helgeland 229	Ssj.	500	Nordvik	Nordl.
Lauvøysund	Kristiansund 214	Kr. N.	500	Kornstad	Møre
Lauvøyvågen	Namdalen V. 226	Rvk.	500	Vikna	N.-Tr.l.
Lauvåsen	(Hovin) Dovreb. II b. 99	T.		Horg	S.-Tr.l.
Lavangsnes	Harstad—Sjøveien .. 232	Har.	500	Lavangen	Troms
Lavik	Sogn 190	Lær.	500	Lavik	S. o. Fj
Lavikdal	Sogn 190	Lær.	500	Lavik	S. o. Fj
Lavonjarg	Tana-ruten 235	Vad.	500	Tana	Finnm.
Leangen i Strinda	Tr.heim (Meråk.bn. 151)	T.	500	Strinda	S.-Tr.l.
Lebesby	Vest-Finnmark II .. 235	Hf.	500	Lebesby	Finnm.
Leiasundet	Kr.sand—Bergen .. 160	Stv.	500	Kvitingsøy ...	Rogl.
Leikanger	Sogn 190	Lær.	500	Leikanger	S. o. Fj.
Leiknestangen	I. Nordhl. L. (og O.) 184	Bg.	500	Hamre	Hordl.
Leines	Salten [N.] 230	Bo.	500	Leiranger ...	Nordl.
Leinesfjord	Salten N. 230	Bo.	500	Leiranger ...	Nordl.
Leinøy i Sunnmør	Sunnmør S. III 204	Åd.	500	Herøy	Møre
Leira i Hjørundfj.	(Bjørke i Sm.) Ålesnd. 208	Åd.		Hjørundfjord	Møre
Leira i Nordmør	Nrdm.-Smøla 216; Kr.sund	Kr. N.	500	Tustna	Møre
Leira Stasjon	Valdresbanen 117	Aul.	500	Nord-Aurdal .	Opl.
Leirbotn	Altafjord 234	Hf.	500	Talvik	Finnm.
Leirdal	(Gaupnefjord) Sogn 190	Lær.		Luster	S. o. Fj.
Leirelv i Tysfj.	(Drag i Salt.) Salten N. 230	Bo		Tysfjord	Nordl.
Leirfjord	Mid-Helgeland 229	Ssj.	500	Leirfjord	Nordl.
Leirflata	Dovrebanen Fb.-Db. 97	Lhm.	500	Heidal	Opl.
Leirgulen	(Rugsund) Fjordane 194	Må.		Davik	S. o. Fj.
Leirheim	Romsdal R. 210	Mld.	500	Eid	Møre
Leirhol	(Øylo) Valdr.b. 117; Sogn	O.		Vang	Opl.
Leirpollen	Vest-Finnmark II .. 235	Hf.	500	Kistrand	Finnm.
Leirskar	Mid-Helgeland 229	Ssj	500	Korgen	Nordl.
Leirsund	Dovrebanen O.-Hm... 97	O.	500	Skedsmo	Akh.
Leirvik i N.-Frøya	Ut-Tr.lag; Nrdm.-Fr. 216	T.	500	Nord-Frøya ..	S.-Tr.l.
Leirvik i Sogn	Sogn 190	Lær.	500	Hyllestad	S. o. Fj.
Leiråmo*	(Moldjord) Salten B.			Beiarn	Nordl.
Leitet	Fjordane 194	Fø.	500	Fjaler	S. o. Fj.
Leivset	Salten S. 230	Bo.	500	Fauske	Nordl.
Leka	Namdalen V. [L.] .. 226	Rvk.	500	Leka	N.-Tr.l.
Lekanger i Salten	Nord-Helgeland 229	Bo.	500	Gildeskål	Nordl.
Lekangsund	Harstad—Sjøveien .. 232	Har.	500	Tranøy	Troms
Leknes i Lofoten	Lofoten 231	Svo.	500	Buksnes	Nordl.
Leknesbukta	Namd. V. [L] S. Helgl. 228	Rvk.	500	Leka	N.-Tr.l.
Leksa	Ut-Trøndelag 220	T.	500	Agdenes	S.-Tr.l.
Leksdalen	(Stiklestad) Verdal.. 156	T.		Verdal	N.-Tr.l.
Leksvik	Tr.heim, utgående .. 223	T.	500	Leksvik	N.-Tr.l.
Lekum	(Eidsberg) Sydbn. ø. l. 86	My.		Eidsberg	Østf.
Lena	Gjøvikbanen 114	Gvk.	500	Østre Toten ...	Opl.
Lenvik i Ofoten	(Bogen) Ofotfjord .. 230	Nvk.		Evenes	Nordl.
Lepsøy	Midhordland 183	Bg.	500	Os	Hordl.
Lepsøyneset	(Os) Midth. *Bergen* 187	Bg.		Os	Hordl.
Ler	Dovrebn. IIb, Db.-Trh. 97	T.	500	Flå	S.-Tr.l.
Lereggen meieri	(Buvika) Tr.heim.... 223	T.		Buvik	S.-Tr.l.
Lerviklandet	Nordmør—Vinjeøra 216	Kr. N.	500	Valsøyfjord .	Møre
Lerøysjøen	(Klokkarvik) Sunnhl. 178	Bg.		Sund	Hordl.
Lerådalen	Verdal 156	T.		Verdal	N.-Tr.l.
Lesja	Raumabanen 98	Lhm.	500	Lesja	Opl.
Lesjaskog	Raumabanen 98	Lhm.	500	Lesja	Opl.
Lesjaverk	Raumabanen 98	Lhm.	500	Lesja	Opl.
Lesund i Nordmør	Nrdm.-Fr. 216, Nrdm.-Trh. 156	Kr. N.	500	Aure	Møre
Levanger			3000		N.-Tr.l.
Levangshei	Kragerø 162	Kø.	500	Skåtøy	Telem.
Levdalsbygda	Fjordane 194	Må.	500	Davik	S. o. Fj.
Leveld	Bergensbanen I 122	Dr.	500	Ål	Busk.

Navn	Utvekslingskontor	Post-distrikt	Anvisn. beløp inntil kroner	Beliggenhet: Herred	Beliggenhet: Fylke
Li ✉	(Dokka)Valdresbanen 117	O.		Nordre Land	Opl.
Li ✉	(Hommersåk) Stavgr. 169	Stv.		Hetland	Rogl.
Lia Jernbanestasjon	Grimst. 164,Brev.-Kr.sand	Gr.	500	Fjære	A.-Agd.
Lia skole ✉	(Reinli) Valdresbanen 117	O.		Sør-Aurdal	Opl.
Lia, nordre ✉	(Lom) Dovreb. Fb.-Db.97	Lhm.		Lom	Opl.
Lii i Skålebygdi ✉	(Dalen) Bandak 142	Sk.		Lårdal	Telem.
Liabygda	Sunnmør N. 205	Åd.	500	Stranda	Møre
Lidarås ✉	(Lysekloster)Bergen 187	Bg.		Os	Hordl
Lier	Drammensbanen 127	Dr.	500	Lier	Busk.
Lier ✉	(Fåberg) Dv.b.Hm.-Fb. 97	Lhm.		Fåberg	Opl.
Liereid	Bergen-Stavgr. *i. l.* 176	Hgs.	500	Valestrand	Hordl.
Lierfoss	Hølandsbanen 92	O.	500	Aurskog	Akh.
Lierskogen	Drammensbanen 127	Dr.	500	Lier	Busk.
Lifjorden	Fjordane 194	Flo.	500	Hyllestad	S. o. Fj.
Ligrend i Nesland ✉	(Dalen i Tel.) Bandak 142	Sk.		Lårdal	Telem.
Liland	Ofotfjord 230	Nvk.	500	Evenes	Nordl.
Liland i Hamarøy ✉	(Hamarøy) Salten N. 230	Bo.		Hamarøy	Nordl.
Liland i Lund ✉	(Moi) Jærbanen 148	Eg.		Lund	Rogl.
Liland i Sirdal ✉	(Tonstad) Jærbanen 148	Ffi.		Tonstad	V.-Agd.
Lilleaker	Oslo 83	O.	500	Aker	Akh.
Lillebø Gruber	Stord 179	Stord	500	Stord	Hordl.
Lillehammer	104		3000		Opl.
Lillesand	165		3000		A.-Agd.
Lillestrøm	(Dovreb., Kongsv.b.) 102		3000	Lillestrøm	Akh.
Limingen	[Namsos] *Levangerbn.* 153	Ns.	500	Røyrvik	N.-Tr.l.
Lindesnes	Oslo—Bergen 160	Man.	500	Sør-Audnedal	V.-Agd.
Lindtveitsundet ✉	(Vegårshei) Tvedestr. 163	Ty.		Vegårdshei	A.-Agd.
Lindvik ✉	(Mindres.) Fjordane 194	Nfj.		Stryn	S. o. Fj.
Lindøy ✉	Stavanger 169	Stv.		Hetland	Rogl.
Lindås	Lindås—Masfjord L. 185	Bg.	500	Lindås	Hordl.
Linesøya i Fosna	Tr.heim—Namsos 221	T.	500	Stoksund	S.-Tr.l.
Linga ✉	(Fosse) Hardanger 180	Bg.		Strandebarm	Hordl.
Linna	Solørbanen 92	Kvg.	500	Åsnes	Hedm.
Liodden	Bergensbanen I 122	Dr.	500	Nes	Busk.
Liset i Sunnmør	Sunnmør S. II 204	Åd.	500	Rovde	Møre
Lisleby	Sydbanen v. l. 86	Trs.	500	Glemmen	Østf.
Lisleherad	Rjukanbanen 137	Not.	500	Heddal	Telem.
Lismarka	(Lhm.) Dv.bn.,Hm.-Fb. 97	Lhm.	500	Ringsaker	Hedm.
Litlebergen	Bergen—Manger 186	Bg.	500	Meland	Hordl.
Litle Breivik ✉	(Ask i Nordh.) Bergen 187	Bg.		Askøy	Hordl.
Litlebu ✉	(Drevsjø) Rørosbn. I 108	Ros.		Engerdal	Hedm.
Litlefjord	Vest-Finnm., Sn.-G. 235	Hf.	500	Måsøy	Finnm.
Litlehaug ✉	Tynset 112	Ty.		Tynset	Hedm.
Litle-Høydal	Fjordane (II) 194	Flo.	500	Bru	S. o. Fj.
Litle Kalsøy ✉	(Møgster)Bg.-Stv.y. l. 176	Bg.		Austevoll	S. o. Fj.
Litlesotra	Brg.-Øygarden 187; Berg.	Bg.	500	Fiell	Hordl.
Litle Standal ✉	(Standal) Ålesund 208	Åd.		Hjørundfjord	Møre
Litle Tamsøy[und. fisket]	Vest-Finnmark II 235	Hon.	500	Kjelvik	Finnm.
Litlevåg ✉	(Revelsøy) Ofotfjord 230	Nvk.		Lødingen	Nordl.
Livresund	Fjordane (II) 194	Flo.	500	Bru	S. o. Fj.
Ljan	Oslo (Sydbanen) 86	O.	500	Aker	Akh.
Ljosdal ✉	(Tonstad) Jærbanen 148	Ffj.		Tonstad	V.-Agd.
Ljostad	Bandak II 140	Sk.	500	Mo	Telem.
Ljøgot ✉	(Jessheim) Dovreb. I a 97	O.		Ullensaker	Akh.
Ljøsne	Sogn; Valdresbanen 117	Lær.	500	Lærdal	S. o. Fj.
Ljøsøy	Kristiansund 215	Kr. N.	500	Kornstad	Møre
Ljøterud	Sørlandsbanen D_B 137	Kb.	500	Øvre Sandsvær	Busk.
Lodalen	Fjordane 194	Nfj.	500	Stryn	S. o. Fj.
Loddefjord ✉	Bg.-Laksevåg,Bergen 187	Bg.		Laksevåg	Hordl.
Loen i Nordfjord	Fjordane 194	Nfj.	500	Stryn	S. o. Fj.
Lofthus	Hardanger 180	Bg.	500	Ullensvang	Hordl.
Loga	Flekkefjord 168	Ffj.	500	Nes	V.-Agd.
Lognavatn	(Mandal)Oslo-Bergen 160	Man.	500	Åseral	V.-Agd.
Lom	Dovrebanen Fb.-Db. 97	Lhm.	500	Lom	Opl.
Lomen	Valdresbanen 117	O.	500	Vestre Slidre	Opl.

M N O P R S T U V Y Æ Ø Å

Navn	Utvekslingskontor		Postdistrikt	Anvisn. beløp inntil kroner	Beliggenhet: Herred	Beliggenhet: Fylke
Lomnessjøen	Rørosbanen I	108	El.	500	Ytre Rendal	Hedm.
Lonabukt	(Tårnet) Vadsø	236	Vad.		Sør-Varanger	Finnm.
Lonar	Rjukanbn. *Sørlandsbn.*	137	Sk.	500	Hjartdal	Telem.
Loneland	(Flekke) Fjordane	194	Fø.		Fjaler	S. o. Fj.
Lonevåg	Indre Nordhordl. L.	154	Bg.	500	Haus	Hordl.
Longerak [ ]	Setesdalsbanen	145	Kr. S.	500	Bygland	A.-Agd.
Longva	Ålesund	208	Åd.	500	Haram	Møre
Longyarbyen	(Svalbard) Tromsø	253	Trs.	500	Svalbard	Svalbard
Lonkan	Vesterålen	231	Svo.	500	Hadsel	Nordl.
Lono	Ryfylke (Su) 171, [Hard.]		Stv.	500	Røldal	Hordl.
Lonås	Tynset	112	Ty.	500	Tynset	Hedm.
Loppa	Hmrfst.-Skjervøy	234	Hf.	500	Loppa	Finnm.
Lora	Raumabanen	98	Lhm.	500	Lesja	Opl.
Lorgen	Ålesund	208	Åd.		Borgund	Møre
Losna	Dovrebanen Fb.-Db.	97	Lhm.	500	Ringebu	Opl.
Losnegard	Fjordane	194	Lær.	500	Gulen	S. o. Fj.
Losvik	Tana-ruten	235	Var.	500	Gamvik	Finnm.
Lote	Fjordane	194	Nfj.	500	Gloppen	S. o. Fj.
Lovund	Mid-Helgeland	229	Ssj.	500	Lurøy	Nordl.
Luksefjell	(Mofossen) Skien	140	Sk.		Gjerpen	Telem.
Lund	Namdalen F.	226	Ns.	500	Kolvereid	N.-Tr.l.
Lundamo	Dovrebanen Db.-Trh.	97	T.	500	Horg	S.-Tr.l.
Lundargard	Ryfylke (Su)	171	Stv.	500	Suldal	Rogl.
Lundeby	Sydbanen ø. l.	86	My.	500	Eidsberg	Østf.
Lundegrend	Midhordland	183	Bg.	500	Tysnes	Hordl.
Lunde i Telemark	Sørlandsbanen N.-K	137	Sk.	500	Lunde	Telem.
Lundenes i Senja	Snj.-Tr. [H.-A, Y., H-K]	232	Har.	500	Trondenes	Troms
Lundersæter	Solørbanen	92	Kvg.	500	Brandval	Hedm.
Lunner	Gjøvikbanen	114	O.	500	Lunner	Opl.
Lurvik i Nordmør	Nrdm.-Trh. 221 (Nrdm. V.)		Kr. N.	500	Aure	Møre
Lurøy	Mid-Helgeland	220	Ssj.	500	Lurøy	Nordl.
Luster	Sogn (Indre Sogn)	190	Lær.	500	Luster	S. o. Fj.
Luster Sanatorium			Lær.	500	Luster	S. o. Fj.
Lutnes [ ]	Elverum	110	El.	500	Trysil	Hedm.
Lutro	(Lofthus) Hardanger	180	Bg.		Kinsarvik	Hordl.
Lygra	Lindås-Masfjord L.	185	Bg.	500	Lindås	Hordl.
Lykling	Bergen-Stavgr. y. l.	176	Hgs.	500	Bremnes	Hordl.
Lyngdal	Oslo—Bergen	160	Far.	500	Lyngdal	V.-Agd.
Lyngdal i Numedal	Numedalsb. 131, Sørl. banen		Kb.	500	Flesberg	Busk.
Lyngseidet	Senj.-Tromsø [Kj., N.]	233	Trs.	500	Lyngen	Troms
Lyngstad	Kristiansund	215	Kr. N.	500	Eide	Møre
Lyngvær	Lofoten 231, *Nordland*		Svo.	500	Vågan	Nordl.
Lyngør	Brevik-Kr.sand	160	Ris.	500	Dyvåg	A.-Agd.
Lysaker	Oslo (Drammensbn.	127)	O.	500	Bærum	Akh.
Lysebotn	Stavanger	169	Stv.	500	Forsand	Rogl.
Lysekloster	Midhordland	183	Bg.	500	Os	Hordl.
Lysthaugen	Verdal	156	T.		Verdal	N.-Tr.l.
Lysøysundet	Tr.heim—Namsos	225	I.	500	Jøssund	S.-Tr.l.
Lærdal		121		3000	Lærdal	S. o. Fj.
Lærrisfjord	Altafjord	234	Hf.	500	Talvik	Finnm.
Lærrisfjord, Store	(Lærrisfj.) Altafjord	234			Talvik	Finnm.
Løddesøl	Grimst. 164, Brev.-Kr.sand		Gr.	500	Øyestad	A.-Agd.
Lødingen	*Norrland* (Salten N	230)	Svo.	3000	Lødingen	Nordl.
Løken i Romerike	Hølandsbanen	92	O.	500	Nordre Høland	Akh.
Løken i Valdres	Valdresbanen	117	O.	500	Vestre Slidre	Opl.
Løkken Verk	Tr.heim; Dovreb. II	99	T.	500	Meldal	S.-Tr.l.
Løksletta	Senja-Tromsø N.	233	Trs.	500	Skjervøy	Troms
Lønningdal	Midhordland	183	Bg.	500	Os	Hordl.
Lønset	Dovrebanen II, Db.-Nd.	99	Nd.	500	Opdal	S.-Tr.l.
Lørdalen	Elverum	110	El.	500	Trysil	Hedm.
Lørenskog	Oslo (Dvrb. 97, Kvgerbn.)		O.	500	Lørenskog	Akh.
Løten	*Rørosbn. I*	108; Dovrebn. I	Hm.	500	Løten	Hedm.
Løve Stasjon	Vestfoldbanen	132	Lvk.	500	Tjølling	Vestf.
Løvik i Sunnmør	Sunnmør S. I	204	Vol.	500	Dalsfjord	Møre
Lågøy	Fjordane	194	Flo.	500	Solund	S. o. Fj.

Navn	Utvekslingskontor	Postdistrikt	Anvisn. beløp inntil kroner	Beliggenhet: Herred	Beliggenhet: Fylke
Lånan	Sør-Helgeland 228	Brø.	500	Tjøtta	Nordl.
Lånefjorden	Sogn 190	Lær.	500	Vik	S. o. Fj.
Lårdal	Bandak II 142	Sk.	500	Lårdal	Telem.
Lårdal, Øvre	Bandak II 142	Sk.	500	Lårdal	Telem.
Låte	(Skarde) Hardanger 180	Od.		Odda	Hordl.
Låvong	Mid-Helgeland 229	Ssj.	500	Nesna	Nordl.
Mafjordhamn	Vest-Finnmark I .. 234	Hf.	500	Måsøy	Finnm.
Magerøy	Nordmør—Tr.heim ..221	T.	500	Heim	S.-Tr.l.
Magnor	Oslo-Charl.bg. *underv.* 92	Kvg.	500	Eidskog	Hedm.
Makkaur	Tana-ruten 235	Var.	500	Vardø	Finnm.
Malangseidet	Senja-Tromsø [Ba], 232	Trs.	500	Balsfjord	Troms
Malkenes	(Lundegrend)Midhrdl. 183	Bg.		Tysnes	Hordl.
Malm	Trondheim utgående 223	Stn.	500	Malm	N.-Tr.l.
Malmin	Sandnes 149	Sas.		Høyland	Rogl.
Malnes i Lofoten	Lofoten 231, *Nordland*	Svo.	500	Valberg	Nordl.
Malvik	Levbn. *Tr.heim—Hell* 153	T.	500	Malvik	S.-Tr.l.
Manåsgrend i Nesland	(Dalen i Tel.) Band. II 142	Sk.		Vinje	Telem.
Mandal	166		3000		V.-Agd.
Manger	Bergen—Manger .. 186	Bg.	500	Manger	Hordl.
Manvik	(Helgeroa) Larvik .. 136	Lvk.		Brunlanes	Vestf.
Maridalen	Oslo 83	O.	500	Aker	Akh.
Mariero	*Stavanger H.* Jærbn. 148	Stv.		Hetland	Rogl.
Marifjøra	Sogn (Indre Sogn) 190	Lær.	500	Hafslo	S. o. Fj.
Marikoven	(Strusshamn) Bergen 187	Bg.		Askøy	Hordl.
Maristova	Valdresbanen; Sogn 190	Lær.	500	Borgund	S. o. Fj.
Markene	Fjordane 194	Nfj.	500	Stryn	S. o. Fj.
Markhus	Sunnhordland 178	Bg.	500	Skånevik	Hordl.
Marstein	Raumabanen 98	Mld.	500	Grytten	Møre
Martinhals	Senja-Tromsø (M) .. 232	Trs.	500	Malangen	Troms
Marvik	Ryfylke (Su) 171	Stv.	500	Jelsa	Rogl.
Marøy	Bergen—Manger .. 186	Bg.	500	Hordabø	Hordl.
Masdal	(Nrdr.Vartdal)Ålesund208	Åd.		Vartdal	Møre
Masfjordnes	Lindås—Masfjord .. 185	Bg.	500	Masfjorden	Nordl.
Masi	Alta 254	At.	500	Kautokeino	Finnm.
Masjok	Tana-ruten 235	Vad.	500	Tana	Finnm.
Mathopen	(Alvøy) Bergen 187	Bg.		Askøy	Hordl.
Matrand	Oslo-Charl.bg. *underv.* 92	Kvg.	500	Eidskog	Hedm.
Matredal	Lindås—Masfjord .. 185	Bg.	500	Masfjorden	Hordl.
Matre i Sunnhordl.	Sunnhordland 178	Bg.	500	Skånevik	Hordl.
Matre, Indre	(Matre i Sh.) S.hordl. 178	Bg.		Skånevik	Hordl.
Maura	Dovrebanen O.-Hm. 97	O.	500	Nannestad	Akh.
Mauranger	Hardanger 180	Bg.	500	Kvinnherad	Hordl.
Maurnes i Vesterålen	Vesterålen 231	Svo.	500	Sortland	Nordl.
Maurset	(Vøringsfoss)Hardgr. 180	Bg.		Eidfjord	Hordl.
Maursund	Senja-Tromsø N. .. 233	Trs.	500	Skjervøy	Troms
Mauseidvåg	Ålesund 208	Åd.	500	Borgund	Møre
Mefjord	Vest-Finnm., Sn-G. 235	Hf.	500	Sørøysund	Finnm.
Mefjordvær	Senja-Tromsø [Y] .. 232	Trs.	500	Berg	Troms
Megården	Salten (F.) 230	Bo.	500	Sørfold	Nordl.
Mehamn	(Tana-rut. 235) *Nordland*	Var.	10000	Gamvik	Finnm.
Meheia	Sørlandsbanen D-B 137	Kb.	500	Øvre Sandsvær	Busk.
Mehus i Senja	Senj.-Tromsø [H.-K] 232	Har.	500	Kvæfjord	Troms
Meisfjord i Helgeland	Mid-Helgeland 229	Ssj.	500	Leirfjord	Nordl.
Meisingset	Nrdm.-Todal 217 *Kr.sund*	Kr. N.	500	Tingvoll	Møre
Meland i Stryn	(Opstryn) Fjordane 194	Nfj.		Stryn	S. o. Fj.

M N O P R S T U V Y Æ Ø Å

Navn	Utvekslingskontor	Postdistrikt	Anvisn. beløp inntil kroner	Beliggenhet: Herred	Beliggenhet: Fylke
Melandsjø	Ut-Tr.lag 220; Nrdm.-Fr.	T.	500	Hitra	S.-Tr.l.
Melbo	(Vesterålen) 248		10000	Hadsel	Nordl.
Meldal	Dovrebn. II 107; Tr.heim	T.	500	Meldal	S.-Tr.l.
Melfall	(Mælum) Skien 140	Sk.		Solum	Telem.
Melfjordbotn	Nord-Helgeland 229	Bo.	500	Rødøy	Nordl.
Melhus	Dovrebn. II b, Db.-Nd. 99	Nd.	500	Melhus	S.-Tr.l.
Meling	Bergen-Stavgr. y. l. 176	Bgs.	500	Bremnes	Hordl.
Meling i Høgsfjord	Stavanger 160	Stv.	500	Forsand	Rogl.
Melkedalen	Ofotfjord 230	Nvk.	500	Lødingen	Nordl.
Melsomvik	Tønsberg 134	Tb.	500	Stokke	Vestf.
Meløy	Nord-Helgel. 229, *Nordl.*	Bo.	500	Meløy	Nordl.
Meløyvær	Snj.-Trms. [H-K,H-A] 232	Har.	500	Bjarkøy	Troms
Memurubu	(Gjendesh.)Dovrebn.Ib. 97	O.		Lom	Opl.
Merdøy	Arendal 164	Ard.	500	Tromøy	A.-Agd.
Merkebekk	Sørlandsbanen N-K 137	Kø.	500	Drangedal	Telem.
Merket Hotel	Aurdal 120	Aul.		Nord-Aurdal	Opl.
Meråker	Meråkerbanen 151	T.	500	Meråker	N.-Tr.l.
Meråker jernbanest.	(Meråker) Meråkerbn. 151	T.		Meråker	N.-Tr.l.
Mesnali	(L.hm.) Dv.b. Hm.-Fb. 97	Lhm.	500	Ringsåker	Hedm.
Mestervik	Senja-Tromsø (M) 232	Trs.	500	Malangen	Troms
Meås	Sørlandsbanen N-K 169	Sk.	500	Seljord	Telem.
Midbrøt	(N. Eigerøy) Egersd. 137	Eg.		Eigersund	Rogl.
Midhamar	Bergen-Stavanger *i. l.* 116	Bg.	500	Stord	Hordl.
Midsund	Sunnmør R. 210	Mld.	500	Sør-Aukra	Møre
Midtskog	*Rørosb. I* 108; Dovreb. I.	Ei.	500	Elverum	Hedm.
Midttun, ytre	Bergen 187	Bg.		Fana	Hordl.
Midtvang	Hamar 103	Hm	500	Vang	Hedm.
Mikkeljord	(Hattfjelldal) Mosjøen 244	Msj.		Hattfjelldal	Nordl.
Mikkelvik	Senja-Tromsø (Bu) 233	Trs.	500	Helgøy	Troms
Miland	Rjukanbanen 137	Rj.	500	Tinn	Telem.
Minde, Bergen	*Bergen* (Bergensb. II 122)	Bg.	3000	Bergen	Bg.
Mindland	Mid-Helgeland 228	Ssj.	500	Tjøtta	Nordl.
Mindresunde	*Fjordane* 194 (Dovreb. I b)	Nfj.	500	Stryn	S. o. Fj.
Minnesund	Dovrebanen O.-Hm. 97	Ei.	500	Eidsvoll	Akh.
Misje	(Solsvik) Bg.-Øygard 187	Bg.		Herdla	Hordl.
Mistfjorden	Salten [F.] 232	Bo.	500	Bodin	Nordl.
Misvær	Salten S. 232	Bo.	500	Skjerstad	Nordl.
Mittet	Romsd. N. 211 (Nrd. R.)	Mld.	500	Veøy	Møre
Mjelde	Senja-Tr. [Kv., Y., M.] 232	Trs.	500	Tromsøysund	Troms
Mjølfjell	Bergensbanen II 122	Bg.	500	Voss	Hordl.
Mjølkeråen	Indr. Nordhl. S.(og L.) 184	Bg.	500	Åsane	Hordl.
Mjølvik	Senj.-Tromsø (Kv.) 233	Trs.	500	Tromsøysund	Troms
Mjømna	Sogn 190, Fjordane	Lær.	500	Gulen	S. o. Fj.
Mjøndalen	Randsfj.b. 127, Sørlandsb.	Dr.	3000	Nedre Eiker	Busk.
Mjånes i Finnmark	Altafjord 234	Hf.	500	Talvik	Finnm.
Mjåvatn	Oslo—Bergen 160	Ard.	500	Froland	A.-Agd.
Mo	(Mid-Helgeland) 246		3000	(Nord-Rana)	Nordl.
Mo (i Gjedrum)	(Kløfta) Dovrebn. I a 97	O.		Ullensaker	Akh.
Mo i Leinstrand	(Heimdal) Dovreb. II b 99	T.		Leinstrand	S.-Tr.l.
Mo i Granvin	(Øvre Granvin) Voss 125	Bg.		Granvin	Hordl.
Mo i Ryfylke	Ryfylke (Sa.) 171	Stv.	500	Vikedal	Rogl.
Modalen	Indre Nordhordl. O. 183	Bg.		Modalen	Hordl.
Moelv	Dovrebanen Hm.-Fb. 97	Hm.	500	Ringsaker	Hedm.
Moen i Fræna	(Elnesvåg) Rmsd. Fr.	Med.		Fræna	Møre
Moen i Målselv	Senja-Tr. [I.] 232, *Nordl.*	Trs.	500	Målselv	Troms
Motossen	Skien 140	Sk.		Gjerpen	Telem.
Moholtan	Trondheim 223	T.	500	Strinda	S.-Tr.l.
Moi	Jærbanen 148	Eg.	500	Lund	Rogl.
Moisund	Setesdalsbanen 145	Kr. S.	500	Hornnes	A.-Agd.
Moland i Flatdal	(Flatdal) Sørlandsbn. 137	Sk		Seljord	Telem.
Moldatveit	Sauda Ryfylke [Su]) 171	Stv.		Sauda	Rogl.
Molde	214		3000		Møre
Moldjord	Salten B. 230	Bo.	500	Beiarn	Nordl.
Moldtustranda	Sunnmør S. III 204	Åd.	500	Herøy	Møre
Mollandseid	Lindås-Masfjord 185	Bg.	500	Masfjorden	Hordl.

Navn	Utvekslingskontor	Post-distrikt	Anvisn. beløp inn-til kroner	Beliggenhet: Herred	Beliggenhet: Fylke
Molvik ✉	(Tyssebotnen)I.Ndh.O. 184	Bg.		Hosanger	Hordl.
Mongstad	Lindås-Masfjord 185	Bg.	500	Lindås	Hordl.
Monsøy	Ut-Trøndelag 220	T.	500	Kvenvær	S.-Tr.l.
Moreppen	Dovrebanen O.-Hm. 97	O.	500	Nannestad	Akh.
Mork i Romerike	(Hølandsbn. 92)	O.	500	Blaker	Akh.
	Oslo-Ch.bg., *uv.*				
Morskogen	Dovrebanen O.-Hm. 97	Ei.	500	Eidsvoll	Akh.
Mortensnes	Vadsø 256	Vad.	500	Nesseby	Finnm.
Mortsund	Lofoten 231	Svo.	500	Hol	Nordl.
Morud	Randsfjordbanen 127	Dr.	500	Modum	Busk.
Morvik i Åsane ✉	(Mjølkeråen) I. Nhl. S 184	Bg.	500	Åsane	Hordl.
Morvoll ✉	(By) Tr.heim—Nms. 225	T.		Å	S.-Tr.l.
Mosanden ✉	(Støren) Dovrebn. II 99	T.		Støren	S.-Tr.l.
Mosby	Kr.sand (Setesdalsb. 145)	Kr. S.	500	Oddernes	V.-Agd.
Moskodal ✉	(Rotsundelv)Snj.-Tr.N.233	Trs.		Skjervøy	Troms
Mosjøen	(Mid-Helgeland) 244		3000		Nordl.
Moss	88		3000		Østf.
Mostadmark	Levbn. *Tr.heim-Hell* 153	T.	500	Malvik	S.-Tr.l.
Mosterhamn	Bergen-Stavanger i. l. 176	Hgs.	500	Moster	Hordl.
Mosterøy	Stavanger 169	Stv.	500	Mosterøy	Rogl.
Mostu ✉	(Dal) Dovrebn. I a 97	Ei.		Eidsvoll	Akh.
Mostøyl ✉	(Dalen i Tel.) Band. II 142	Sk.		Lårdal	Telem.
Movik ✉	(Tårnvik) Salten F. 230	Bo.		Sørfold	Nordl.
Mosvik	Trondheim utgående 223	T.	500	Mosvik	N.-Tr.l.
Mudvær i Vega ✉	(Sundsvoll) S. Helgel. 228	Brø.		Vega	Nordl.
Mundheim	Hardanger 180 [Midhdl.]	Bg.	500	Varaldsøy	Hordl.
Munkefjord ✉	(Neiden) Kirkenes 256	Vad.		Sør-Varanger	Finnm.
Munkerækken ✉	Tønsberg 134	Tb.		Nøtterøy	Vestf.
Murumoen ✉	(Nordli) Levangerbn. 153	Ns.		Nordli	N.-Tr.l.
Muslandsvåg	Ryfylke 171	Stv.	500	Nedstrand	Rogl.
Myken	Nord-Helgeland 229	Bo.	500	Rødøy	Nordl.
Myking	Lindås-Masfjord 185	Bg.	500	Lindås	Hordl.
Mykland	Oslo—Bergen 160	Ard.	500	Mykland	A.-Agd.
Myklebost i Haram	Ålesund 208	Åd.	500	Haram	Møre
Myklebost i Jølster	Fjordane 194	Fø.	500	Jølster	S. o. Fj.
Myklemyr	Sogn (Indre Sogn) 190	Lær.	500	Jostedal	S. o. Fj.
Myrdal	*Bergensb. II* 122 (Sogn)	Bg.	500	Aurland	S. o. Fj.
Myra ✉	(Valldal) Sunnm. N. 204	Åd.		Norddal	Møre
Myrlandshaugen	Harstad-Sjøveien 232	Har.	500	Gratangen	Troms
Myrvik ✉	(Seierstad) Namdal F. 226	Ns.		Fosnes	N.-Tr.l.
Myrvik i Elsfjord ✉	(Elsfjord) Mid-Helgel. 229	Ssj.		Elsfjord	Nordl.
Myrvoll	Oslo (Sydbanen 86)	O.	500	Oppegård	Akh.
Mysen	(Sydbanen, ø. l.) 91		3000	Mysen	Østf.
Mysse, Nedre ✉	(Hauge i D.)Egersund 169	Eg.		Sokndal	Rogl.
Mæl	Rjukanbanen 137	Rj.	500	Tinn	Telem.
Mælandsvågen	Bergen-Stavgr. y. l. 176	Hgs.	500	Bremnes	Hordl.
Mæle i Haus ✉	(Haus) I. Nordhordl. S 184	Bg.		Haus	Hordl.
Mælum	Skien 140	Sk.	500	Solum	Telem.
Mære	Levangerbanen 153	Stn.	500	Sparbu	N.-Tr.l.
Mærvoll i Lofoten	Lofoten 231, *Nordland*	Svo.	500	Borge	Nordl.
Møgster	Bergen-Stavgr. y. l. 176	Bg.	500	Austevoll	Hordl.
Møkkelvik ✉	(Limingen) Lev.gr.bn. 153	Ns.		Namsskogan	N.-Tr.l.
Møllerodden ✉	(Fredvang) Lofoten 231	Svo.		Flakstad	Nordl.
Mølnbukt	Ut-Trøndelag 220	T.	500	Agdenes	S.-Tr.l.
Mølstrevågnes	*Haugesund* (Bg.-Stv.) 174	Hgs.	500	Sveio	Nordl.
Mønshaugen	Voss 125; Hardanger	Bg.	500	Voss	Hordl.
Mørsvikbotn	Salten [F.] 230	Bo.	500	Nordfold	Nordl.
Møvik på Sotra	Bergen-Øygarden 187	Bg.	500	Fjell	Hordl.
Mågerøy ✉	(Tjøme) Tønsberg 134	Tb.		Tjøme	Vestf.
Målsjorda	Senja-Tromsø [M] 232	Trs.	500	Lenvik	Troms
Målsnes	Senj.-Tr. [I-M] 232 *Nordl.*	Trs.	500	Målselv	Troms
Måløy	(Fjordane 194; *Brg.-Nd.*)		10000	Sør-Vågsøy	S. o. Fj.
Måneset	Namdalen V. (L) 226	Rvk.	500	Kolvereid	N.-Tr.l.
Måren	Sogn 190	Lær.	500	Kyrkjebø	S. o. Fj.
Mårvik ✉	(Atrå) Rjukanbn. 137	Rj.		Tinn	Telem.

N O P R S T U V Y Æ Ø Å

Navn	Utvekslingskontor		distrikt Post-	Anvisn. beløp inntil kroner	Beliggenhet: Herred	Beliggenhet: Fylke
Måsøy	Vest-Finnmark I	284	Hf.	500	Måsøy	Finnm.
Naddvik	Sogn (Indre Sogn)	190	Lær.	500	Årdal	S. o. Fj.
Nakkerud	Randsfjordbanen	127	Høf.	500	Tyristrand	Busk.
Naksjø	(Drangedal) Sørl.bn.	137	Kø.		Drangedal	Telem.
Nalum	Stavern	136	Stav.		Brunlanes	Vestf.
Namdalseid	Lev.gr.bn. 153; Namsos		Stn.	500	Namdalseid	N.Tr.l.
Namnå	Solørbanen	92	Kvg.	500	Grue	Hedm.
Namsos		158		10000		N.-Tr.l.
Namsskogan	(Namsos) *Levangerb.*	153	Ns.	500	Namsskogan	N.-Tr.l.
Nannestad	Dovrebanen O.-Hm.	97	O.	500	Nannestad	Akh.
Napp i Lofoten	Lofoten	231	Svo.	500	Flakstad	Nordl.
Nappene	(Askeland) Bergen	187	Bg.		Sæbø	Hordl.
Narbuvollen	Rørosbanen I	108	Ros.	500	Os	Hedm.
Narestø	Brevik—Kr.sand	160	Ard.	500	Flosta	A.-Agd.
Narjordet	Rørosbanen I	108	Ros.	500	Os	Hedm.
Narvik		258		3000		Nordl.
Nastad	(Kvisvik) Kr.sund	166	Kr. N.		Straumsnes	Møre
Naust	Trondheim utgående	223	T.	500	Ytterøy	N.-Tr.l.
Naustbukta	Namdalen V. (L.)	226	Rvk.	500	Gravvik	N.-Tr.l.
Naustdal i Nordfjord	Fjordane	194	Nfj.	500	Eid	S. o. Fj.
Naustdal i Sunnfjord	Fjordane	194	Fø.	500	Naustdal	S. o. Fj.
Nauste i Romsdal	Romsdal N.	211	Mld.	500	Eresfj. o. Vistdal	Møre
Nautnes	Bergen-Øygarden	187	Bg.	500	Hjelme	Hordl.
Nautsund	**Fjordane**	194	Fø.	500	Fjaler	S. o. Fj.
Nautvik	Volda	206	Vol.		Volda	Møre
Navaren	Senja-Tromsø (M)	232	Trs.	500	Malangen	Troms
Navelsaker	(Holmøyane)Fjordane	194	Nfj.		Hornindal	S. o. Fj.
Nedre Eggedal	Randsfjordbanen	127	Dr.	500	Sigdal	Busk.
Nedre Eidsvåg	(Eidsvåg i Nhl.)Bergen	187	Bg.		Åsane	Hordl.
Nedre Skaugdalen	(Rissa) Ut-Trøndelag	220	T.		Rissa	S.Tr.l.
Nedre Vats	Ryfylke [Su.] 169 (Hgsd.)		Stv.	500	Vats	Rogl.
Nedstrand	Ryfylke	169	Stv.	500	Nedstrand	Rogl.
Neiden [ ]	(Vadsø) Kirkenes	256	Vad.	500	Sør-Varanger	Finnm.
Nekkstad [ ]	Kristiansund	215	Kr. N.	500	Bremsnes	Møre
Nelaug	Åmlibanen	145	Ard.	500	Åmli	A.-Agd.
Nerala	Senja-Tr. [I] 232; *Nordl.*		Har.	500	Bardu	Troms
Nerdvika	Nordmør—Smøla	216	Kr. N.	500	Edøy	Møre
Nerland i Hustad	(Hustad) Nordmør R.	211	Mld.		Hustad	Møre
Nerlandsøy	(Sunnm. S.III 204)Ålesund		Åd.	500	Herøy	Møre
Nerstad i Buskerud	Randsfjordbanen	127	Dr.	500	Sigdal	Busk.
Nerås	Sunnmør R.	210	Mld.	500	Vestnes	Møre
Nesbyen	(Bergensbanen)	124		3000	Nes	Busk.
Nesbø i Lindås	(Rødland)Lindås-Msfj.	185	Bg.		Lindås	Hordl.
Nes i Fosna	Tr.heim-Namsos	225	T.	500	Nes	S.-Tr.l.
Nes i Hole	(Krokkleiv) Hønefoss	124	Høf.		Hole	Busk.
Nes i Romerike	Oslo-Charl.bg. *underv.*	92	O.	500	Nes	Akh.
Nes på Hedmark	Dovreb. O.Hm.;Gjøv.b. (Hamar 103)		Hm.	500	Nes	Hedm.
Nes på Sunnmør	(Ellingsøy) Ålesund	208	Åd.		Borgund	Møre
Nes i Ådalen	Bergensbanen	122	Høf.	500	Ådal	Busk.
Nes Jernverk	Tvedestrand	163	Tv.	500	Holt	A.-Agd.
Nesefjord	Fjordane	194	Flo.	500	Solund	S. o. Fj.
Neset i Grønfjelldal	(Storfosshei) Mo	246	Mo.		Nord-Rana	Nordl.
Neset	Ski	97	Ski.		Ås	Akh.
Nesflaten	Ryfylke (Su)	191	Stv.	500	Suldal	Rogl.
Neshamn	Bergen-Stavgr., *i. l.*	176	Bg.	500	Tysnes	Hordl.

Navn	Utvekslingskontor	Post-distrikt	Anvisn. beløp inn-til kroner	Beliggenhet Herred	Beliggenhet Fylke
Nesheim ✉	(Aubøsund) Ryfylke 171	Stv.		Sjernarøy	Rogl.
Nesjestranda	Romsdal N. 211	Mld.	500	Veøy	Møre
Nesland	Bandak II 142	Sk.	500	Vinje	Telem.
Nesland i Lofoten ✉	(Sund i L.) Lofoten 231	Svo.		Flakstad	Nordl.
Neslandsvatn	Sørlandsbanen N-K. 137	Kø.	500	Drangedal	Telem.
Nesna	Mid-Helgel. 229, *Nordland*	Ssj.	3000	Nesna	Nordl.
Nesoddhøgda	Oslo 83	O.	500	Nesodden	Akh.
Nessa i Ryfylke	Ryfylke 171	Stv.	500	Årdal	Rogl.
Nesseby	Vadsø 256; Tana-ruten	Vad.	500	Nesseby	Finnm.
Nessjøen	Bergen—Øygarden 187	Bg.	500	Fjell	Hordl.
Nesttun	Bergen; Bergensbn. II 122	Bg.	1000	Fana	Hordl.
Nesvalen	Tr.heim—Namsos 225	T.	500	Roan	S.-Tr.l.
Nesvik ✉	(Skiftun) Ryfylke 171	Stv.		Hjelmeland	Rogl.
Nesøy ✉	(Nesefjord) Fjordane 194	Flo.		Solund	S. o. Fj.
Netlandsneset	Flekkefjord 169 [Jærbn.]	Ffj.	500	Fjotland	V.-Agd.
Neverdal	Nord-Helgeland 229	Bo.	500	Meløy	Nordl.
Neverdal ✉	(Innset) Tynset 112	Ty.		Kvikne	Hedm.
Neverfjord	Altafjord 234	Hf.	500	Kvalsund	Finnm.
Nevernes	Sør-Helgeland 228	Brø.	500	Velfjord	Nordl.
Nevlunghamn	Larvik 136	Lvk.	500	Brunlanes	Vestf.
Nidarvoll	Trondheim 223	Nd.	500	Strinda	S.-Tr.l.
Nikkeby	Senja—Tromsø N. 233	Trs.	500	Skjervøy	Troms
Nissedal	Bandak II 142	Sk.	500	Nissedal	Telem.
Nissedal, Nordre	Bandak II 142	Sk.	500	Nissedal	Telem.
Nisterud ✉	Skien og Sørl.bn. 137	Sk.		Holla	Telem.
Nittedal	Gjøvikbanen 114 (Oslo)	O	500	Nittedal	Akh.
Njøten	Lindås-Masfjord 185	Bg.	500	Austrheim	Hordl.
Nodelandsmoen ✉	(Brennåsen) Kr.sand 166	Kr. S.		Greipstad	V.-Agd.
Noem, vestre ✉	(Klingsundet)Steinkj. 157	Stn.		Kvam	N.Tr.l.
Nor i Nordfjord	Fjordane 194	Nfj.	500	Eid	S. o. Fj.
Nor i Solør	Solørbanen 137	Kvg.	500	Brandval	Hedm.
Norangfjorden	Ålesund 208	Åd.	500	Hjørundfjord	Møre
Nordagutu	Sørlandsbanen [D-B] 137	Sk.	500	Sauherad	Telem.
Nordangervågen	Bergen-Manger 186	Bg.	500	Hordabø	Hordl.
Nordarnøy	Nord-Helgeland 229	Bo.	500	Gildeskål	Nordl.
Nordberg	Dovrebanen Fb.-Db. 97	Lhm.	500	Skjåk	Opl.
Nordbjørsvik	Salten (F)	Bo.	500	Nordfold	Nordl.
Nordbotn	Ut-Trøndelag 220	T.	500	Fillan	S.-Tr.l.
Nordbuan	Ut-Trøndelag 220	T.	500	Nord-Frøya	S.-Tr.l.
Nordby meieri ✉	(Sinndal) Moss 88	Ms.		Svindal	Østf.
Nordbyneset	Senja-Tromsø (M) 132	Trs.	500	Malangen	Troms
Nordbø på Karmøy	Haugesund 174	Hgs.	500	Torvastad	Rogl.
Norddal	Sunnmør N. 205	Åd.	500	Norddal	Møre
Norddal ✉	(Norddalsfj.)Fjordane 194	Flo.		Bru	S. o. Fj.
Norddalsfjorden	Fjordane (II) 194	Flo.	500	Bru	S. o. Fj.
Norddyrøy	Ut-Tr.lag, Nordm.-Fr. 216	T.	500	Nord-Frøya	S.-Tr.l.
Nordeidet	Senja-Tr. (Bu.) [N] 233	Trs.	500	Karlsøy	Troms
Nordeide i Sogn	Sogn 190	Lær	500	Kyrkjebø	S. o. Fj.
Norderhov	Hønefoss 124, [Oslo]	Høf.	500	Norderhov	Busk.
Nordfjordeid	(Fjordane) 201		3000	Eid	S. o. Fj.
Nord-Fogn	(Ryfylke) Stavanger 169	Stv.	500	Finnøy	Rogl.
Nordfold	Salten (F) 230	Bo.	500	Nordfold	Nordl.
Nordgulen	Sogn 190	Lær.	500	Gulen	S o. Fj.
Nordheim	Nordmør—Frøya 216	Kr. N.	500	Tustna	Møre
Nord-Hille	Ryfylke 171	Stv.	500	Sjernarøy	Rogl.
Nord-Horsfjord	(Nmd. [V] Sør-Helgl. 228	Brø.	500	Bindal	Nordl.
Nordhuglo	Bergen-Stavgr. *i. l.* 176	Bg.	500	Stord	Hordl.
Nordkap ✉	Hammerfest 234	Hf.		Måsøy	Finnm.
Nordkisa	Dovrebanen O.-Hm. 97	O.	500	Ullensaker	Akh.
Nordkjosbotn	Senja-Tromsø (Ba) 232	Trs.	500	Balsfjord	Troms
Nordkrekling	Namdalen F. 226	Ns.	500	Foldereid	N.-Tr.l.
Nordkvingo	Lindås-Masfjord 185	Bg.	500	Masfjorden	Hordl.
Nord-Lenangen	Senja-Tromsø N. 233	Trs.	500	Karlsøy	Troms
Nordli	[Namsos 158]*Levangerb.*	Ns.	500	Nordli	N.-Tr.l.
Nordliland	Lofoten 231, *Nordland*	Svo.	500	Borge	Nordl.

N O P R S T U V Y Æ Ø Å

Navn	Utvekslingskontor	Post-distrikt	Anvisn. beløp inntil kroner	Beliggenhet	
				Herred	Fylke
Nordmannvik ✉	(Djupvik iL.)Snj.-Tr.N.233	Trs.		Lyngen	Troms
Nordmjele	Senj.-Tr.[H-A] 232,*Nordl.*	Har.	500	Dverberg	Nordl.
Nordnesøy	Nord-Helgeland 229	Bo.	500	Rødøy	Nordl.
Nordre Atnedalen	Rørosbanen I 108	Ty.	500	Foldal	Hedm.
Nordre Bjørnsund	Romsd.Uts.211 (Nrdm.R.)	Mld.	500	Fræna	Møre
Nordre Eigerøy	Egersund 169	Eg.	500	Eigersund	Rogl.
Nordre Etnedal	Valdresbanen 117	O.	500	Etnedal	Opl.
Nordre Grong	[Namsos 158] *Levangerb.*	Ns.	500	Røyrvik	N.-Tr.l.
Nordre Heslevik	Bergen 187	Bg.	500	Askøy	Hordl.
Nordre Lia ✉	(Lom) Dovrebn. I b. 97	Lhm.		Lom	Opl.
Nordre Nissedal	Bandak II 142	Sk.	500	Nissedal	Telem.
Nordrepollen ✉	(Mauranger) Hard. 180	Bg.		Kvinnherad	Hordl.
Nordre Rømskog	Hølandsbanen 92	O.	500	Rømskog	Østf.
Nordre Toten	Gjøvik 116	Gvk.	500	Østre Toten	Opl.
Nordre Vartdal	Ålesund 208	Åd.	500	Vartdal	Møre
Nordre Væren ✉	(Skjækerfoss) Verdal 156	T.		Verdal	N.-Tr.l.
Nordrygge ✉	(Barkestad) Vesterål. 231	Svo.		Øksnes	Nordl.
Nordsinni	Valdresbanen 117	O.	500	Nordre Land	Opl.
Nordsjona	Mjd-Helgeland 229	Ssj.	500	Nesna	Nordl.
Nordsmøla	Nordmør—Smøla .. 216	Kr. N.	500	Hopen	Møre
Nord-Solvær	Mid-Helgeland 229	Ssj.	500	Lurøy	Nordl.
Nord-Statland	Trondheim—Namsos 225	Ns.	500	Otterøy	N.-Tr.l.
Nordstrand	Oslo (Sydbanen 86)	O.	500	Aker	Akh.
Nordstrand ✉	(Stadlandet) Fjordane 194	Må		Selje	S. o. Fj.
Nordstrandhøgda	Oslo 83	O.	500	Aker	Akh.
Nordstrøno	Midhordland 183	Bg.	500	Os	Hordl.
Nordtorpa	Valdresbanen 117	O.	500	Torpa	Opl.
Nordtveitgrend ✉	(Strandvik) Midhl. 183	Bg.		Strandvik	Hordl.
Nordvang	Rørosbanen I 108	Ros.	500	Os	Hedm.
Nordvika i Helgeland	Mid-Helgeland 229	Ssj.	500	Nordvik	Nordl.
Nordvika i Nordmør	Nordmør—Smøla .. 216	Kr. N.	500	Edøy	Møre
Nordvikstranda	Nordmør—Todalen.. 217	Kr. N.	500	Stangvik	Møre
Nordværøy i Lofoten	Lofoten 231	Svo.	500	Værøy	Nordl.
Nordvågen i Finnm.	(V.-Finnm.) Honn.våg 254	Hon.	500	Kjelvik	Finnm.
Nordøyan i Namdal	Namdalen V. 226	Rvk.	500	Vikna	N.-Tr.l.
Nordøysund	Bergen—Øygarden.. 187	Bg.	500	Hjelme	Hordl.
Nordøyvågen	Mid-Helgeland 229	Ssj.	500	Dønnes	Nordl.
Noreanlegget	Numedalsbanen 231	Kb.	500	Nore	Busk.
Noreidet ✉	(Opd.eid.)Bg.-Stv.,*i.l.* 176	Bg.		Tysnes	Hordl.
Noresund	Randsfjordbanen .. 127	Dr.	500	Krødsherad	Busk.
Norheimsund	Hardanger 180	Bg.	500	Kvam	Hordl.
Nordmannvik ✉	(Djupvik iL.)Snj.-T.N. 232	Trs.		Lyngen	Troms
Norskholmen	Tana-ruten, Vadsø .. 256	Vad.	500	Tana	Finnm.
Notodden	(Sørlandsbanen) 139		3000		Telem.
Nottveit	Indre Nordhordl. O. 184	Bg.	500	Modalen	Hordl.
Nusfjord	Lofoten 231	Svo.	500	Flakstad	Nordl.
Nuvsvåg	Hmrfst.-Skjærvøy .. 234	Hf.	500	Loppa	Finnm.
Nybergsund	Elverum 110	El.	500	Trysil	Hedm.
Nyborg	Vadsø 256, Tana-ruten	Vad.	500	Nesseby	Finnm.
Nyborg i Nordhordland	Bergen 187	Bg.	500	Åsane	Hordl.
Nygard	Gjøvikbanen 114	Gvk.	500	Vardal	Opl.
Nygard ✉	(Gjesåsen) Solørbn. 92	Kvg.		Åsnes	Hedm.
Nygard ✉	Aurdal 120	Aul.		Nord-Aurdal	Opl.
Nygard i Avaldsnes ✉	(Avaldsnes)Haugesund174	Hgs.		Avaldsnes	Rogl.
Nygårdsjøen	Salten (B.) 230	Bo.	500	Gildeskål	Nordl.
Nyhamar i Sogn	Sogn 190	Lær.	500	Gulen	S. o. Fj.
Ny-Hellesund	Kr.sand 166 (Bvk.-Kr. S.)	Kr. S.	500	Søgne	V.-Agd.
Nyhus ✉	(Kjernmo) Elverum. 110	El.		Trysil	Hedm.
Nykirke	Vestfoldbanen 132	Hrt.	500	Borre	Vestf.
Nyksund	Vesterålen 231	Svo.	500	Langenes	Nordl.
Nykvåg	Vesterålen 231	Svo.	500	Bø	Nordl.
Nylund ✉	(Vordeneset) Hauges. 174	Hgs.		Skjold	Rogl.
Nymark	Hardanger 180	Bg.	500	Tysnes	Hordl.
Nypan	Dovrebanen Db.-Trh. 97	T.	500	Leinstrand	S.-Tr.l.
Nyplass jb	Rørosbanen II 108	Ros.	500	Glåmos	S.-Tr.l.

Navn	Utvekslingskontor	Post-distrikt	Anvisn. beløp inntil kroner	Beliggenhet: Herred	Beliggenhet: Fylke
Nystrand	Sørl.b.;D-B.137 Brv.-Kr.s.	Pg.	500	Eidanger	Telem.
Nystua på Filefjell	Valdresbanen 117; Sogn	O.	500	Vang	Opl.
Nytrøa	Tynset 112	Ty.	500	Tynset	Hedm.
Nyttingnes	Fjordane (II) 194	Flo.	500	Kinn	S. o. Fj.
Nyvoll	(Tennes)Senj.-Tr. Ba. 232	Trs.		Balsfjord	Troms
Nyvoll i Talvik	(Korsfjord) Altafjord 234	Hf.		Talvik	Finnm.
Ny-Ålesund (sommer)	(Svalbard) Tromsø 253	Trs.		Svalbard	Svalbard
Nærbø	Jærbanen 148	Stv.	500	Nærbø	Rogl.
Næroset	Dovrebanen Hm.-Fb. 97	Hm.	500	Ringsaker	Hedm.
Nærsnes	Drammensbanen 132	Dr.	500	Røyken	Busk.
Nærøy, Indre	Namdalen V. (L.) 226	Rvk.	500	Nærøy	N.-Tr.l.
Nærøysteine	Namdalen V. (L.) 226	Rvk.	500	Nærøy	N.-Tr.l.
Nørstelia	(Nordtorpa) Valdr.bn. 117	O.		Torpa	Opl.
Nøsen sæter	(Fossheim Sæter) Valdresbanen 117	O.		Vestre Slidre	Opl.
Nøss	Senj.-Tr.[H-A] 232, *Nordl.*	Har.	500	Bjørnskinn	Nordl.
Nøtlevåg	(Askeland)L.ås-Masfj. 185	Bg.		Sæbø	Hordl.
Nøtterøy	Tønsberg 134	Tb.	500	Nøtterøy	Vestf.
Nå	Hardanger 180	Bg.	500	Ullensvang	Hordl.
Nåra	Fjordane 194	Flo.	500	Solund	S. o. Fj.
Nåvardalen	(Ulsberg) Tynset 112	Ty.		Kvikne	Hedm.
Nåvelandet	(Kalvåg) Fjordane 194	Flo.		Bremanger	S. o. Fj.
Oaldsbygd	Sunnmør N. 205	Åd.	500	Sunnylven	Møre
Odda [feltpostk.]	(Hardanger) 180		3000	Odda	Hordl.
Odden i Nordmør	Nordmør—Smøla 215	Kr. N.	500	Bratvær	Møre
Odnes	Valdresbanen 117	O.	500	Fluberg	Opl.
Offersøy	Salten [N.] 230	Svo.	500	Lødingen	Nordl.
Ofossen	(Skjåk) Dovrebn. I b 97	Lhm.		Skjåk	Opl.
Ofredal	Sogn (Indre Sogn) 190	Lær.	500	Årdal	S. o. Fj.
Ofstad i Namdal	(Nordl.) Namdal. V. 226	Rvk.	500	Vikna	N.-Tr.l.
Oftedal	(Haughom) Jærbanen 148	Ffj.		Bakke	V.-Agd.
Ogna	Jærbanen 148	Stv.	500	Ogna	Rogl.
Okkenhaug	Levanger 156	Lev.	500	Frol	N.-Tr.l.
Oklungen	Vestfoldbanen 132	Pg.	500	Eidanger	Telem.
Oksevåg	Vest-Finnmark II 235	Hf.	500	Lebesby	Finnm.
Oksfjordhamn	Senja-Tromsø N. 233	Trs.	500	Skjervøy	Troms
Oksval ved Bonnefj.	Oslo 83	O.		Nesodden	Akh.
Oksvoll	Trondheim—Namsos 225	T.	500	Nes	S.-Tr.l.
Olbu	Dovrebanen Db.-Trh. 199	T.	500	Opdal	S.-Tr.l.
Oldedalen	Fjordane 194	Nfj.	500	Innvik	S. o. Fj.
Olden i Nordfjord	Fjordane 194	Nfj.	500	Innvik	S. o. Fj.
Olderbakken	Senja-Tromsø [Kj.] 233	Trs.	500	Sørfjord	Troms
Olderdalen	Senja-Tromsø N. 233	Trs.	500	Kåfjord	Troms
Olderfjord	Senja-Tromsø N. 233	Trs.	500	Kvænangen	Troms
Oldervik i Tromsøysund	Senja-Tromsø (Kj.) 232	Trs.	500	Tromsøysund	Troms
Oldevatn	Fjordane 194	Nfj.	500	Innvik	S. o. Fj.
Olsborg	Senja-Tr. [I.] 232, *Nordl.*	Trs.	500	Lenvik	Troms
Olstad	Dovrebanen Hm.-Fb. 97	Lhm.	500	Vestre Gausdal	Opl.
Oltedal	Stavanger 169	Stv.	500	Gjestal	Rogl.
Oltesvik	Stavanger 169	Stv.	500	Høle	Rogl.
Omastrand	Hardanger 180	Bg.	500	Strandebarm	Hordl.
Omgang	Tana-ruten 235	Var.	500	Gamvik	Finnm.
Ommedal	(Hyen) Fjordane 194	Nfj.		Gloppen	S. o. Fj.
Omnesfossen i Saul.	(Sauland) Notodden 139	Not.		Hjartdal	Telem.

O P R S T U V Y Æ Ø Å

Navn	Utvekslingskontor	Post-distrikt	Anvisn. beløp inntil kroner	Beliggenhet Herred	Beliggenhet Fylke
Ona	Romsdal Uts. 211	Mld.	500	Sandøy	Møre
Onarheim	Hard. 180 (Brg.-Stv.), *i. l.*	Bg.	500	Tysnes	Hordl.
Onsaker	Bergensbanen I 122	O.	500	Gran	Opl.
Onsøy	Sydbanen, v. l. 86	Frs.	500	Onsøy	Østf.
Opdal	Dovrebanen Db.-Trh. 99	T.	500	Opdal	S.-Tr.l.
Opdalseidet	Bergen-Stavgr., *i. l.* 176	Bg.	500	Tysnes	Hordl.
Opdalsøyra	Sogn 190	Lær.	500	Gulen	S. o. Fj.
Ophaug	Trondheim—Namsos 225	T.	500	Ørland	S.-Tr.l.
Ophus	Rørosbanen I 108	El.	500	Stor-Elvedal	Hedm.
Opland	Trondheim—Namsos 225	Ns.	500	Flatanger	N.-Tr.l.
Oppedal i Sogn	Sogn 190	Lær.	500	Brekke	S. o. Fj.
Oppegård	Oslo (Sydbanen 86)	O.	500	Oppegård	Akh.
Opsal st.	(Bryn. Kvgn. 92) Oslo..	O.		Aker	Akh.
Opstad i Odalen	Oslo-Charl.bg. *underv.* 92	Kvg.	500	Sør-Odal	Hedm.
Opstad Tvangsarb.hus	(Nærbø) Jærbanen .. 148	Stv.		Nærbø	Rogl.
Opstryn [↑]	*Fjordane* 194 (Dovreb.I b)	Nfj.	500	Stryn	S. o. Fj.
Orkanger	223		3000	Orkanger	S.-Tr.l.
Ornes i Sogn	Sogn (Indre Sogn) 190	Lær.	500	Hafslo	S. o. Fj.
Orre	Jærbanen 148	Stv.	500	Klepp	Rogl.
Orten	Romsdal Uts. 211	Mld.	500	Sandøy	Møre
Ortnevik	Sogn 190	Lær.	500	Kyrkjebø	S. o. Fj.
Os	Midhordl.; Osbanen 122	Bg		Os	Hordl.
Os i Østerdalen	Rørosbanen I 108	Ros.	500	Os	Hedm.
Osa i Hardanger	Hardanger 180	Bg.	500	Ulvik	Hordl.
Oscarsborg [felt]	Drøbak 84	Drø.	500	Frogn	Akh.
Ose i Setesdal [↑]	Setesdalsbanen 145	Kr. S.	500	Bygland	A.-Agd.
Osen	Rena 111	El.	500	Åmot	Hedm.
Osen, Søre	Elverum 110	El.	500	Trysil	Hedm.
Oslo					
Hovedkontor: Dronningens gt. 15			10000		
Underkontor av 1ste klasse:					
[E] *Elisenberg,* Fritzners gate 21.					
G *(Grünerløkken)* Paulusplads 6.					
[To.] *Torshov,* Vogts gate 64					
[Gr.] *Grefsen,* Storoveien 43					
H *(Homansbyen)* Josefinegt. 22.			3000		Oslo
[K] *Kampen,* Haveogaten 25					
Mj. *(Majorstuen).* Valkyriegaten 7					
[Mi] *Moløkken,* Daneviksveien 10.					
Gl. *Gamlebyen,* Munkegt. 1.					
[S] *Solli* Solligaten 2.					
St. H *(Sankt Hanshaugen).* Schwensens gate 20					
Ullevål Haveby (feltpostkontor) Dampl. 19					
Stortinget (i sesongen)					
Osmarka	Kristiansund 215	Kr. N.	500	Øre	Møre
Ostereidet	I. Nordhl. O. (og L.) 184	Bg.	500	Hosanger	Hordl.
Osternes	(Fitjar) Bergen-Fitjar 186	Bg.		Fitjar	Hordl.
Oterholt	Sørlandsbanen N-K.. 137	Sk.	500	Bø	Telem.
Otta	Dovrebanen Fb.-Db. 97	Lhm.	500	Sel	Opl.
Otteid	Halden 89	Hal.	500	Øymark	Østf.
Ottersøy	Namdalen V (L) .. 226	Rvk.	500	Nærøy	N.-Tr.l.
Otrøy-Heggdal	Sunnmør R. 210	Mld.	500	Sør-Aukra	Møre
Ottestad	Dovrebanen I a 97	Hm.	500	Stange	Hedm.
Oveinang	Setesdalsbanen 145	Kr. S.	500	Valle	A.-Agd.
Overhalla	Namsos 223	Ns.	500	Overhalla	N.-Tr.l.
Ovågen	Bergen—Øygarden.. 187	Bg.	500	Herdla	Hordl.

Navn	Utvekslingskontor	Post-distrikt	Anvisn. beløp inn-til kroner	Beliggenhet	
				Herred	Fylke
Palmafossen	*Voss* 125 (Hardanger)	Bg.	500	Voss	Hordl.
Passebekk	Vestfoldbanen 132,Sørl.b.	Kb.	500	Ytre Sandsvær	Busk.
Persand	Vest-Finnmark I .. 235	Hf.	500	Måsøy	Finnm.
Plassen i Trysil	Elverum 110	El.	500	Trysil	Hedm.
Pollfoss	(Nordberg) Dovreb. I b 97	Lhm.		Skjåk	Opl.
Polmak	(Vadsø 256), Tana-ruten	Vad.	500	Polmak	Finnm.
Porsa	Altafjord 234	Hf.	500	Kvalsund	Finnm.
Porsa, øvre	(Porsa) Altafjord .. 234	Hf.		Kvalsund	Finnm.
Porsangvik	Vest-Finnmark II .. 235	Hon.	500	Kjelvik	Finnm.
Porsgrunn	140		3000 (3000)		Telem.
med 1 under-postkontor:	Porsgrunn V.				
Porsmyr	Hardanger 180	Bg.	500	Kvam	Hordl.
Prestebakke	Sydbanen, v. l. 86	Hal.	500	Idd	Østf.
Prestfoss	Randsfjordbanen .. 127	Dr.	500	Sigdal	Busk.
Præmsnes	(Birkeland) Lillesand 165	Lsd.		Birkenes	A.-Agd.
Pålskog	(Hommelstø) S.-Helgl.228	Brø.		Velfjorden	Nordl.
Rabben	Bergen—Fitjar .. . 186	Bg.	500	Austvoll	Hordl.
Rafjord	Tana-ruten 235	Var.	500	Gannvik	Finnm.
Rakkestad	Sydbanen, ø. l. 86	Sb.	500	Rakkestad	Østf.
Raknes	Romsdal Uts. 211	Mld.	500	Sør-Aukra	Møre
Raknesvåg	(Hjellvikvåg) I. Nrdhl. 184	Bg.		Hamre	Hordl.
Rallerud	Bergensbanen I 122	Høf.	500	Norderhov	Busk.
Ramberg	Lofoten 231	Svo.	500	Flakstad	Nordl.
Ramfjordbotn	Senja-Tromsø (Ba.) 232	Trs.	500	Tromsøysund	Troms
Ramfjordnes	Tromsø 253	Trs.		Tromsøysund	Troms
Ramnes	Eidsfossbanen 132	Tb.	500	Ramnes	Vestf.
Ramse	Åmlibanen 145	Ard.	500	Tovdal	A.-Agd.
Ramstaddalen	Sunnmør N. 205	Åd.	500	Ørskog	Møre
Ramstadlandet	Namdalen V. 226	Rvk.	500	Vikna	N.-Tr.l.
Ramsund	Ofotfjord 230	Har.	500	Tjeldsund	Nordl.
Ramsøy	Bergen 187	Bg.	500	Askøy	Hordl.
Randaberg på Jæren	Stavanger 129	Stv.	500	Randaberg	Rogl.
Randsverk	(Tessanden)Dovreb. Ib 87	Lhm.		Vågå	Opl.
Randøyane	Oslo—Bergen 160	Kr. S.	500	Randesund	V.-Agd.
Ranheim	Levg*rbn.Tr.heim-Hell* 153		500	Strinda	S.-Tr.l.
Ranvik i Romsdal	Romsd. N. 211, (Nrdm.R.)	Mld.	500	Nesset	Møre
Rasteby	Senja-Tromsø N. .. 232	Trs.	500	Storfjord	Troms
Rasta	Rørosbanen I 108	El.	500	Stor-Elvedal	Hedm.
Rasvåg	Flekkefjord 168 [Jærbn.]	Ffj.	500	Hidra	V.-Agd.
Raudeberg	Fjordane 194	Må.	500	Nord-Vågsøy	S. o. Fj.
Raudland i Fitjar	(Fitjar) Sunnhordland 178	Bg.		Fitjar	Hordl.
Raufoss	Gjøvikbanen 114	Gvk.	500	Vestre Toten	Opl.
Rauland	Bandak II 142	Sk.	500	Rauland	Telem.
Rausand	Nordmør-Sunndalsøra 217	Kr. N.	500	Nesset	Møre
Ravnegjuv	Bandak II 142	Sk.	500	Lårdal	Telem.
Ravnå [felt]	Mosjøen 244	Msj.	500	Grane	Nordl.
Rebnor	Lindås-Masfjord .. 185	Bg.	3000	Austrheim	Hordl.
Redalen	Gjøvikbn. 114; Dovrebn. I	Gvk.	500	Biri	Opl.
Refsdalen	(Sannidal)Sørl.b. N-K 137	Kø.		Sannidal	Telem.
Refsvik	(Å i Lof.) Lofoten .. 231	Svo.		Mosknes	Nordl.
Reilstad	Stavanger 169	Stv.	500	Finnøy	Rogl.
Reimegrend	Bergensbanen II .. 122	Bg.	500	Voss	Hordl.
Reine	Lofoten 231	Svo.	500	Moskenes	Nordl.

P R S T U V Y Æ Ø Å

Navn	Utvekslingskontor	Post-distrikt	Anvisn. beløp inn-til kroner	Beliggenhet: Herred	Beliggenhet: Fylke
Reinli	Valdresbanen 117	O.	500	Sør-Aurdal ...	Opl.
Reinstad	Senja-Tromsø[H.-K.] 232	Har.	500	Kvæfjord	Troms
Reinsvoll	Gjøvikbanen 114	Gvk.	500	Vestre Toten .	Opl.
Reipå	Nord-Helgel. 229, *Nordl.*	Bo.	500	Meløy	Nordl.
Reistad	(Lier) Drammen.... 129	Dr.		Lier	Busk.
Reitan	Rørosbanen II 109	Ros.	500	Ålen	S.-Tr.l.
Reiten i Klinga	(Bangsund)Lev.b. 153;	Ns.		Klinga	N.-Tr.l.
Reitstøa	Rørosbanen II 109	Ros.	500	Singsås	S.-Tr.l.
Rekdal	Sunnmør R. 210	Mld.	500	Vestnes	Møre
Rekefjord	Kr.sand-Bergen 160	Eg.	500	Sokndal	Rogl.
Reksteren	Bg.-St., *i. t.* 176 (Midhrdl.)	Bg.	500	Tysnes	Hordl.
Rekvik	Senja-Tromsø [Kv.] 233	Trs.	500	Hillesøy	Troms
Rena	(Rørosbanen I) 111		3000	Åmot	Hedm.
Rendal, Øvre	Rørosbanen I 108	El.	500	Øvre Rendalen	Hedm.
Rennebu	Dovrebanen II 99	Nd.	500	Rennebu	S.-Tr.l.
Rensvik	Kristiansund 214	Kr. N.	500	Bremsnes	Møre
Renøysund	(Jakobsnes) Kirkenes 256	Vad.		Sør-Varanger	Finnm.
Repparfjord	(Altafjord 234) Nordland	Hf.	500	Kvalsund	Finnm.
Reppen	Voss; Indre Sogn .. 190	Bg.	500	Voss	Hordl.
Repvåg	Vest-Finnmark II .. 235	Hon.	500	Kjelvik	Finnm.
Revatal	Eidsfossbanen 132	Tb.	500	Våle	Vestf.
Revelsøy	Ofotfjord 230	Nvk.	500	Lødingen	Nordl.
Revika	(Raudeberg) Fjordane194	Må		Nord-Vågsøy	S. o. Fj.
Revskard	Bergen-Manger 186	Bg.	500	Meland	Hordl.
Revsnes i Fosna	Trondheim—Namsos 225	T.	500	Stoksund	S.-Tr.l.
Revsneshagen	Ut-Trøndelag 220	T.	500	Stjørna	S.-Tr.l.
Revneshamn	Vest-Finnmark Sn.-G. 234	Hf.		Kvalsund	Finnm.
Rimøy på Sunnmøi	(Leinøy) Sunnm.S.III 204	Åd.		Herøy	Møre
Rindal i Nordmør	Nordmør-Todal .. 217	Kr. N.	500	Rindal	Møre
Rindalsskogen	Tr.heim; Dovrebn. II	Kr. N.	500	Rindal	Møre
Rindarøy	Romsdal Fr. 211	Mld.	500	Nord-Aukra ...	Møre
Rindebakken	(Bandaksli) Bandak 142	Sk.	500	Mo	Telem.
Ring	Dovrebanen I b 97	Hm.	500	Ringsaker	Hedm.
Ringebu	Dovrebanen I b 97	Lhm.	500	Ringebu	Opl.
Ringelia	Valdresbanen 117	O.	500	Søre Land ...	Opl.
Ringen i Ådalen	(Ransfjordbn. 127) Ber-gensbn.	Høf.	500	Ådal	Busk.
Ringsaker	Dovrebanen I b 97	Hm.	500	Ringsaker	Hedm.
Ringsaker \smark	Dovrebanen I b 97	Hm.	500	Ringsaker	Hedm.
Ringstad	Vesterålen 231	Svo.	500	Bø	Nordl.
Ringøy	Hardanger 180	Bg.	500	Kinsarvik	Hordl.
Rinnan	Levangerbanen 153	Lev.	500	Frol	N.-Tr.l.
Rinøy i Salten	Salten [N.] 230	Svo.	500	Lødingen	Nordl.
Risasjøen	Lindås-Masfjord L... 185	Bg.	500	Lindås	Hordl.
Risdal i Aust-Agder	Oslo—Bergen 160	Ard.	500	Mykland	A.-Agd.
Rise St. i A.-Agd.	Åmlibn. 145,Brev.-Kr.sand	Ard.	500	Øyestad	A.-Agd.
Risfjord	Tana-ruten 235	Var.	500	Gamvik	Finnm.
Rislå	(Birkeland) Lillesand 165	Lsd.		Birkenes	A.-Agd.
Risnes	Lindås-Masfjord 185	Bg.	500	Masfjorden ...	Hordl.
Rissa	Ut-Tr.lag 220,Nordm.-Trh.	T.	500	Rissa	S.-Tr.l.
Risvær i Lofoten	Salten N. 230, *Nordland*	Svo.	500	Vågan	Nordl.
Risvær i Namdalen	Namdalen V. (L.) .. 226	Rvk.	500	Gravvik	N.-Tr.l.
Risør			3000		A.-Agd.
Risøyhamn	Senja-Tr.[H.-A]232,*Nordl.*	Har.	500	Bjørnskinn ...	Nordl.
Risøy i Helgeland	Sør-Helgeland 228	Brø.	500	Bindal	Nordl.
Rjukan	(Rjukanbanen) 139		3000	Tinn	Telem.
Roa	Gjøvikbn.112, Bergensbn.	O.	500	Lunner	Opl.
Roald	Ålesund 208	Åd.	500	Vigra	Møre
Roaldkvam	Ryfylke [Su.] 171	Stv.	500	Suldal	Rogl.
Roaldsøy	Stavanger B. 169	Stv.		Hetland	Rogl.
Roan	Trondheim—Namsos 225	T.	500	Roan	S.-Tr.l.
Robru	(Gol) Bergensbn. I 122	Dr.		Gol	Busk.
Rognaldsvåg	Fjordane (II) 194	Flo.	500	Kinn	S. o. Fj.
Rogne i Valdres	Valdresbanen 117	O.	500	Øystre Slidre .	Opl.
Rognes	Rørosbanen II 108	Ros.	500	Støren	S.-Tr.l.

Navn	Utvekslingskontor	Post-distrikt	Anvisn. beløp inn-til kroner	Beliggenhet	
				Herred	Fylke
Rokset	Kristiansund 166	Kr. N.	500	Kvernes	Møre
Rolfsnes ✉	(Bremnes) Bg.-Stvg. 176	Hgs.		Bremnes	Hordl.
Rollag (🚂); 🚶-	Numedalsbanen 131	Kb.	500	Rollag	Busk.
Rollset ✉	(Hyttbakk.)*Trh.-Hell.* 153	T.		Selbu	S.-Tr.l.
Rolvsøy 🚶	Vest-Finnmark I .. 234	Hf.	500	Måsøy	Finnm.
Rolvsøyhamn 🚶-	Vest-Finnmark Sn.-G. 234	Hf.	500	Måsøy	Finnm.
Romarheim 🚶-	Indre Nordhordl. O. 154	Bg.	500	Hosanger	Hordl.
Rombak	(Narvik); Ofotfjord. 230	Nvk.	500	Ankenes	Nordl.
Romedal 🚶 🚶	*Rørosbn. I.* 108; Dovrebn. I	Hm.	500	Romedal	Hedm.
Romfo 🐎	Nrdm.-Su. 217; Dovreb. II	Kr N.	500	Sunndal	Møre
Rommetveit	(Brg.-Stv., *i. l.*) *Stord* 179	Stord.	500	Stord	Hordl.
Romsdalshorn	Raumabanen 98	Mld.	500	Grytten	Møre
Romsvika ✉	Kristiansand 166	Kr. S.		Søgne	V.-Agd.
Rong ✉ 🚶	(Blomvåg)Bg.-Øygrd 187	Bg.		Herdla	Hordl.
Rongevær 🚶-	Lindås-Masfjord F .. 185	Bg.	500	Austrheim	Hordl.
Ronglan (🚂)-	Levangerbanen 153	Lev.	500	Skogn	N.-Tr.l.
Ropeid ✉	(Sand) Ryfylke (Su) 171	Stv.		Sand	Rogl.
Rosendal 🚶-	Hardangr. 178 [Sunnh.l.]	Bg.	500	Kvinnherad	Hordl.
Rossfjord 🚶-	Senja-Tromsø[I.].[M.] 232	Trs.	500	Lenvik	Troms
Rossland 🚶-	Bergen 187	Bg.	500	Herdla	Hordl.
Rostadalen ✉	(Øvergård) Sj.-Tr.[I] 232	Trs.		Øverbygd	Troms
Rostøy	Bergen-Fitjar 186	Bg.	500	Austevoll	Hordl.
Rosvoll	Nordmør—Smøla .. 216	Kr. N.	500	Edøy	Møre
Rosøy ✉	(Tjøtta) M.-Helgeland 229	Ssj.		Tjøtta	Nordl.
Rotberget ✉	(Grue-Finnsk.) Sol.bn. 92	Kvg.		Grue	Hedm.
Rotsund 🚶-	Senja-Tromsø N. .. 233	Trs.	500	Skjervøy	Troms
Rotsundelv (🚶)-	Senja-Tromsø N. .. 233	Trs.	500	Skjervøy	Troms
Rott 🐎 🚶	Stavanger 169	Stv.	500	Sola	Rogl.
Rovde 🚶-	Sunnmør S. II 204	Åd.	500	Rovde	Møre
Roverud (🚂);-(🚶)	Solørbanen 137	Kvg.	500	Brandval	Hedm.
Rubbestadneset	Sunnhordland 178	Hgs	500	Bremnes	Hordl.
Rudi ✉	(Kollstad) Valdresbn. 117	O.		Øystre Slidre	Opl.
Rudsbygd 🐎	Dovrebanen Hm.-Fb. 97	Lhm.	500	Fåberg	Opl.
Rudsgrend i Hovin ✉	(Hovin Tel.) Rjukanb. 137	Not.		Hovin	Telem.
Rudshøgda	Dovrebanen Hm.-Fb. 97	Hm.	500	Ringsaker	Hedm.
Rudstad	Rørosbanen I 108	El.	500	Elverum	Hedm.
Rugsund 🚶-	Fjordane 194	Må.	500	Davik	S. o. Fj.
Rugsundøy ✉	(Rugsund) Fjordane 194	Må		Davik	S. o. Fj.
Runde i Sunnmør 🚶-	Ålesund 208	Åd.	500	Herøy	Møre
Runningen ✉	(Bøverdalen)Dovreb.I b 97	Lhm.		Lom	Opl.
Rusdal ✉	(Hovsherad) Jærbn. 148	Eg		Lund	Rogl.
Russeluft	Altafjord 234	At.	500	Alta	Finnm.
Russenes	Vest-Finnmark II .. 235	Hf.	500	Kistrand	Finnm.
Russevåg (🚶)-	Senj.-Tromsø [I] .. 232	Trs.	500	Sørreisa	Troms
Russhaugen	Ofotfjord 230	Nvk.	500	Lødingen	Nordl.
Russånes i Salt. 🐎 🚶-	Salten S. 230	Bo.	500	Saltdal	Nordl.
Rustad i Hurdal ✉	(Hurdal) Dovrebn. I a 97	Ei.		Hurdal	Akh.
Rustene	Sunnmør S. I 204	Åd.	500	Ørsta	Møre
Rutledal ✉ 🚶-	(Sygnefest) Sogn .. 190	Lær.		Gulen	S. o. Fj.
Ryfoss ✉	(Lomen) Valdresbn. 117	O.		Vang	Opl.
Rygg 🚶-	Fjordane 194	Nfj.	500	Gloppen	S. o. Fj.
Rygge Stasjon (🚂); (🚶)	Svdbanen. v. l. 86	Ms.	500	Rygge	Østf.
Rygi 🐎 🚶-	(Notodden) Sørl.bn. 137	Not.	500	Heddal	Telem.
Rykene (🚶)-	Grimstad 164. Brev.-Kr.s.	Gr.	500	Øyestad	A.-Agd.
Rylandspollen 🚶-	Fjordane (II) 194	Flo.	500	Bremanger	S. o. Fj
Ryssfjøra	Fjordane 194	Nfj.	500	Gloppen	S. o. Fj.
Rysstad 🐎 🚶-	Setesdalsbanen 145	Kr. S.	500	Hyllestad	A.-Agd.
Ræke 🐎	Stavanger 169	Stv.	500	Sola	Rogl.
Rælingen 🐎 🚶-	Lillestrøm 102	Lst.	500	Fet	Akh.
Ræmna i Ådalen ✉	(Ringen. Ådl.) Rfi.bn. 127	Høf.		Ådalen	Busk.
Rødbergshamn	Senja-Tromsø [I] .. 232	Trs.	500	Lenvik	Troms
Rød i Romsdal	Romsdal N. 211	Mld.	500	Nesset	Møre
Rød på Hvaler ✉	(Asmaløy) Fr.stad .. 88	Frs.		Hvaler	Østf.
Rødal ✉	(Julshamn) Nrdm. R. 211	Mld.		Hustad	Møre
Rødhamar 🐎	Levangerbn. 153; Namsos	Stn.	500	Namdalseid	N.-Tr.l.

S T U V Y Æ Ø Å

Navn	Utvekslingskontor	Post-distrikt	Anvisn. beløp inntil kroner	Beliggenhet: Herred	Beliggenhet: Fylke
Rødland	Lindås-Masfjord 185	Bg.	500	Lindås	Hordl.
Rødsand i Senja	Senja-Trosmø [Y.] 232	Trs.	500	Torsken	Troms
Rødseidet	Namdalen V. (L.) .. 226	Rvk.	500	Gravvik	N.-Tr.l.
Rødsøyvågen	(Aukra) Romsdal Fr. 211	Mld.		Nord-Aukra	Møre
Rødtangen	Drammen 129; Holmestr.	Dr.	500	Hurum	Busk.
Rødven	Romsdal N. 211	Mld.	500	Veøy	Møre
Rødøy	Nord-Helgeland 229	Bo.	500	Rødøy	Nordl.
Røkeneshamn	Harstad—Sjøveien .. 232	Har.	500	Lavangen	Troms
Røkkum	(Ålvndfj.)Nrdm.-Todal217	Kr. N.		Stangvik	Opl.
Røksund	Haugesund 174	Hgs.	500	Avaldsnes	Rogl.
Røldal	*Ryfylke* [Su] 171 (Hard.)	Stv.	500	Røldal	Hordl.
Rømskog	} Hølandsbanen 92	O.	500	Rømskog	Østf.
Rømskog, Nordre		O.	500	Rømskog	Østf.
Røn	Valdresbanen 117	O.	500	Vestre Slidre	Opl.
Rønnevik	Ryfylke (Sa) 171	Stv.	500	Imsland	Rogl.
Røra	Levangerbanen 153	Nd.	500	Røra	N.-Tr.l.
Rørholt	Sørl.bn. D-B, Brevik 141	Bvk.	500	Bamle	Telem.
Røros	112		3000		S.-Tr.l.
Rørvik	(Namdalen, Nordl.) 227		10000	Vikna	N.-Tr.l.
Røroy i Helgeland	Sør-Helgeland 228	Brø.	500	Vega	Nordl.
Røssholmen	(Gammelgård)Snj.-Tr.232	Trs.		Hillesøy	Troms
Røssnes i Salten	Salten [B.] 230	Bo.	500	Gildeskål	Nordl.
Røst	Lofoten 231	Svo.	500	Røst	Nordl.
Røstlandet	Lofoten 231	Svo.	500	Røst	Nordl.
Røsvik i Salten	Salten [F.] 230	Bo.	500	Sørfold	Nordl.
Røtnes i Steigen	(Våg) Salten [N] .. 230	Bo.		Steigen	Nordl.
Røvassdalen	Mo 246	Mo.	500	Nord-Rana	Nordl.
Røvær	Haugesund 174	Hgs.	500	Skåre	Rogl.
Røyken	Drammensbanen 132	Dr.	500	Røyken	Busk.
Røykenvik	Gjøvikbanen 114	O.	500	Brandbu	Opl.
Røyknes	Setesdalsbanen .. . 145	Kr. S.	500	Hægeland	V.-Agd.
Røyneberg	Stavanger 169	Stv.	500	Sola	Rogl.
Røyrhus	(Sunnylven)Sunnm.N. 205	Åd.		Sunnylven	Møre
Røyrvik i Hardanger	Hardanger 180	Bg.	500	Strandebarm	Hordl.
Røysing	Levangerbanen 153	Stn.	500	Ogndal	N.-Tr.l.
Røytvik	Mid-Helgeland 229	Ssj.	500	Lurøy	Nordl.
Rådal	Osbanen 122	Bg.	500	Fana	Hordl.
Råde	Sydbanen, v. l. 86	Frs.	500	Råde	Østf.
Råel	Tønsberg 134	Tb.		Sem	Vestf.
Råkvåg	Ut-Trøndelag 220	T.	500	Stjørna	S.-Tr.l.
Råna	Ofotfjord 230	Nvk.	500	Ballangen	Nordl.
Rånåsfoss	Oslo-Charl.bg. *underv.* 92	O.	500	Blaker	Akh.
Råsholm	(Lavik) Sogn 190	Lær.		Lavik	S. o. Fj.
Råstad	Vestfoldbanen 132	Sfj.	500	Sandar	Vestf.
Saganes i Fana	Bergen	Bg.		Fana	Hordl.
Sagberget	(Melhus)Dovrebn. II b 99	T.		Melhus	S.-Tr.l.
Sagesund	Tvedestr. *Brev.-Kr.s.* 160	Tv.	500	Dybvåg	A.-Agd.
Sagfoss	Drammensbanen 127	Dr.	500	Røyken	Busk.
Sagi	(Skjold) Ryfylke .. 171	Hgs.		Skjold	Rogl.
Sagi i Samnanger	(Solbjørg) Midhordl. 183	Bg.		Samnanger	Hordl.
Sagstua	Oslo-Charl.bg. *underv.* 92	Kvg.	500	Nord-Odal	Hedm.
Sagvåg i Sunnhordland	Sunnhordl. 178; *Natruten*	Bg.	500	Stord	Hordl.
Sakshaug	Levangerbanen 153	Nd.	500	Inderøy	N.-Tr.l.
Saksumdalen	(Vingrum)Lillehammer104	Lhm.		Fåberg	Opl.
Salangsdalen	Harstad—Sjøveien .. 232	Har.	500	Bardu	Troms
Salangsverket	Harstad—Sjøveien .. 232	Har.	500	Salangen	Troms
Salbu	(Sørbøvåg) Fjordane 194	Flo.		Hyllestad	S. o. Fj.
Salhus	I. Nordhl. O. (og L.) 184	Bg.	500	Åsane	Hordl.

Navn	Utvekslingskontor	Post-distrikt	Anvisn. beløp inn-til kroner	Beliggenhet	
				Herred	Fylke
Sallaup ✉	(Aspa) Kr.sund	Kr. N.		Frei	Møre
Salsbruket (🚶)-	Namdalen F. 226	Ns.	500	Kolvereid	N.-Tr.l.
Salsnes 🚶-	Namdalen F. 226	Ns.	500	Fosnes	N.-Tr.l.
Saltdal	Salten S. 230	Bo.	500	Saltdal	Nordl.
Salthella	Bergen-Stavgr., *y. l.* 176	Bg.	500	Austevoll	Hordl.
Saltre i Sunnmør 🚶	Ålesund 208	Åd.	500	Hjørundfjord	Møre
Saltrød	Brevik—Kr.sand 160	Ard.	500	Stokken	A.-Agd.
Saltvikhamn	Trondheim utgaende 223	T.	500	Mosvik	N.-Tr.l.
Samnøy 🚶-	Midhordland 183	Bg.	500	Fusa	Hordl.
Samuelsberg	Senja-Tromsø N. 232	Trs.	500	Kåfjord	Troms
Samvirkegården ✉	(Degernes) Sydbn. ø. l. 86	Sb.		Degernes	Østf.
Sand 🚂-🚶-	Ryfylke (Su) 171	Stv.	500 🚂	Sand	Rogl.
Sanddal i Jølster 🐎	Fjordane 194	Fø.	500	Jølster	S. o. Fj.
Sandane 🚶-	Fjordane 194	Nfj.	500 🚂	Gloppen	S. o. Fj.
Sandane i Gaular ✉	(Sande i Sfj.)Fjordane 194	Fø.		Gaular	S. o. Fj.
Sandanger ✉	(Kotavåg) Ryfylke F. 171	Stv.		Fister	Rogl.
Sandebygda	Lindås-Masfjord 185	Bg.	500	Gulen	S. o. Fj.
Sande i Vestfold (🚂); 🚶	Vestfoldbanen 132	Dr.	500	Sande	Vestf.
Sande i Sunnfjord 🐎 🚶-	Fjordane 194	Fø.	500	Gaular	S. o. Fj.
Sandefjord (🚂); 🚂-🚶-	136		3000 🚂		Vestf.
Sandeid 🚶-	*Ryfylke*(Sa)171,(Sunnhl.)	Stv.	500	Sandeid	Rogl.
Sander (🚂); 🚶-	Oslo-Charl.bg. *underv.* 92	Kvg.	500	Sør-Odal	Hedm.
SanderstølenHøifj.-hotel ✉	Aurdal 120	Aul.		Nord-Aurdal	Opl.
Sandhaug på Hard.vidda ✉	(Vøringsfoss) Hard. 180			Eidfjord	Hordl.
Sandhåland 🐎	(Oslo-Bg.),Stv.-B.*natr.*176	Hgs.	500	Skudenes	Rogl.
Sandkollen	Salten S. 230	Bo.	500	Skjerstad	Nordl.
Sandland 🚶-	Hammerfest-Skjervøy 234	Hf.	500	Loppa	Finnm.
Sandnes 🚂-🚶; (🚂)-	(Jærbanen) 149		3000 🚂		Rogl.
Sandnesgrend	Skien 140	Sk.	500	Holla	Telem.
Sandnes i Varanger ✉	Kirkenes 256	Kir.		Sør-Varanger	Finnm.
Sandnessjøen 🚂-🚶-	(M.-Helgel., *Nordland)*245		10000 🚂	Stamnes	Nordl.
Sandset i Vesterålen 🚶-	Vesterålen 231	Svo.	500	Øksnes	Nordl.
Sandshamn 🚶-	Sunnmør S. II 204	Åd.	500	Sande	Møre
Sandstad 🚶-	Ut-Trøndelag 220	T.	500	Sandstad	S.-Tr.l.
Sandstrand (🚶)-	Senja-Tr. [H.-O.] 232	Har.	500	Skånland	Troms
Sandsøy i Senja	Senja-Tr. [Y.],[H.-A.] 232	Har.	500	Bjarkøy	Troms
Sandtorg 🚂-🚶-	Senja-Tr. [H.-O.] 232	Har.	500	Sandtorg	Troms
Sandum meieri ✉	(Kløfta) Dovrebn. I a 97	O.		Ullensaker	Akh.
Sandvad ✉	Tvedestrand 163	Tv.		Holt	A.-Agd.
Sandve 🐎 🚶-	(Oslo-Bg.),Stv.-B.*natr.*176	Hgs.	500	Skudenes	Rogl.
Sandven ✉	Odda 182	Od.		Odda	Hordl.
Sandvika 🚂-🚶; (🚂)-	(Oslo, Drammensbn.) 128		3000 🚂	Bærum	Akh.
Sandviksberget 🚶-	Trondheim—Namsos 225	T.	500	Osen	S.-Tr.l.
Sandvikvær 🚶	Vest-Finnmark I 235	Hf.	500	Måsøy	Finnm.
Sandvoll i Sunnhordland 🚶-	Sunnhordland 178	Bg.	500	Skånevik	Hordl.
Sandvollan 🚶-	Levangerbanen 153	T.	500	Sandvollen	N.-Tr.l.
Sandvær i Helgeland 🚶-	Mid-Helgeland 229	Ssj.	500	Herøy	Nordl.
Sandvåg 🚶-	Sør-Helgeland 228	Brø.	500	Vik	Nordl.
Sandøy 🚶	Romsdal Fr. 211	Mld.	500	Sandøy	Møre
Sandøy på Hvaler ✉	Fredrikstad 88	Frs.		Hvaler	Østf.
Sandøya, Vestre	Brevik—Kr.sand 160	Tv.	500	Dyvåg	A.-Agd.
Sandøyra	Senja-Tromsø [Ba.] 232	Trs.	500	Balsfjord	Troms
Sandøystrand 🐎 🚶-	Brevik 141	Bvk.	500	Eidanger	Telem.
Sandå i Aust-Agder	Åmlibanen 145	Ard.	500	Åmli	A.-Agd.
Sannidal (🚂)-	Sørl.b.N-K137;Brev.-Kr.s.	Kø.	500	Sannidal	Telem.
Sarnes	Vest-Finnmark II	Hon.	500	Kjelvik	Finnm.
Sarpsborg 🚂-🚶; (🚂)-			3000 🚂		Østf.
Sarpsborg S., und.-postk.	89		(3000 🚂)		Østf.
Sauar ✉	(Örvella) Rjukanbn. 137	Not.		Heddal	Telem.
Sauda 🚂-🚶-	Ryfylke (Su) 171	Stv.	3000 🚂	Sauda	Rogl.
Saudasjøen 🚶-	Ryfylke (Su) 171	Stv.	500	Sauda	Rogl.
Sauland 🐎 🚶-	(Notodden) Sørl.bn. 137	Not.	500	Hjartdal	Telem.
Saura 🚶-	Mid-Helgeland 229	Ssj.	500	Nesna	Nordl.
Sausvatn	Sør-Helgeland 228	Brø.	500	Velfjord	Nordl.

Navn	Utvekslingskontor	Post-distrikt	Anvisn. beløp inntil kroner	Beliggenhet	
				Herred	Fylke
Sauøy	Ut-Trøndelag 220	T.	500	Nord Frøya	S.-Tr.l.
Segalstad Bru	Dovrebanen I b 97	Lhm.	500	Østre Gausdal	Opl.
Segelstein	Salten [F.] 230	Bo.	500	Nordfold	Nordl.
Seida	Vadsø 256	Vad.	500	Tana	Finnm.
Seierstad	Namdalen F. 226	Ns.	500	Fosnes	N.-Tr.l.
Seim	Bergen—Seim 186	Bg.	500	Alversund	Hordl.
Seimsdal	Sogn (Indre Sogn) 190	Lær.	500	Årdal	S. o. Fj.
Seimsfoss	Hardanger 180, (Sunnhl.)	Bg.	500	Kvinnherad	Hordl.
Sekken	Romsdal R. 210	Mld.	500	Veøy	Møre
Sekkingstad	(Algrøy) Bergen-Øyg. 187	Bg.		Fjell	Hordl.
Sel	Dovrebanen Fb.-Db. 97	Lhm.	500	Sel	Opl.
Selbekken	Ut-Trøndelag 220	T.	500	Lensvik	S.-Tr.l.
Selbu	*Trondheim—Hell*	T.	500	Selbu	S.-Tr.l.
Selbustrand	Levangerbanen 153	T.	500	Selbu	S.-Tr.l.
Selje	Fjordane 194	Må.	500	Selje	S. o. Fj.
Seljelvnes	Senja-Tromsø (Ba) 232	Trs.	500	Balsfjord	Troms
Seljestad	(Skarde) Hardanger 180	Od.		Odda	Hordl.
Seljord	Sørlandsbanen N-K 137	Sk	500	Seljord	Telem.
Seljord, Ytre	Sørlandsbanen N-K 137	Sk.	500	Seljord	Telem.
Sellebakk	Fredrikstad 88	Frs.	500	Borge	Østf.
Seljås Stasjon	Åmlibanen 145	Ard.	500	Åmli	A.-Agd.
Selliset	Namdalen V. (L.) 226	Rvk.	500	Gravvik	N.-Tr.l.
Selnes	Senjen-Tromsø (Ba) 232	Trs.	500	Balsfjord	Troms
Selsbakk Stasjon	Tr.heim 223(Dovreb. II b)	T.	500	Strinda	S.-Tr.l.
Selsøyvik	Nord-Helgel. 229 *Nordland*	Bo.	500	Rødøy	Nordl.
Selva	Ut-Trøndelag 220	T		Agdenes	S.-Tr.l.
Selvær	Mid-Helgeland 229	Ssj.	500	Træna	Nordl.
Seløy i Helgeland	Mid-Helgeland 229	Ssj.	500	Herøy	Nordl.
Sem	Vestfoldbanen 229	Tb.	500	Sem	Vestf.
Senjehopen	Senja-Tromsø [Y.] 232	Trs.	500	Berg	Troms
Seterstøa	Oslo-Charl.bg.*underv.* 92	O.	500	Nes	Akh.
Setskog	Hølandsbanen 92	O.	500	Setskog	Akh.
Setta	Hølandsbanen 92	O.	500	Setskog	Akh.
Sevle	Numedalsbanen 131	Kb.	500	Nore	Busk.
Sifjord i Senja	Senja-Tromsø [Y.] 232	Trs.	500	Torsken	Troms
Sigerfjord	Vesterålen 231	Svo.	500	Sortland	Nordl.
Sikkisdalen	(Kampesæter)Dvrb. I b 97	Lhm.		Nord-Fron	Opl.
Silda	Måløy 198	Må.	500	Selje	S. o. Fj.
Sildkoven	Sør-Helgeland 228	Brø.	500	Velfjord	Nordl.
Sildvik	(Narvik); Ofotfjord. 230	Nvk.	500	Ankenes	Nordl.
Siljan	Skien 140	Sk.	500	Siljan	Telem.
Simadalen	(Eidfjord) Hardanger 180	Bg.		Eidfjord	Hordl.
Simavik	(Futrikelv)Sj.-Tr.[Kv]233	Trs.		Tromsøysund	Troms
Simonstad	Åmlibanen 141	Ard.	500	Åmli	A.-Agd.
Simostranda	Randsfjordbanen 127	Dr.	500	Modum	Busk.
Sindre	Fjordane 194	Nfj.	500	Innvik	S. o. Fj.
Singsås	Rørosbanen II 109	Ros.	500	Singsås	S.-Tr.l.
Sirdal, Øvre	Jærbanen 148	Ffj.	500	Øvre Sørdal	V.-Agd.
Sirevåg, Store	Jærbanen 148	Stv.	500	Ogna	Rogl.
Sirma	Tana-ruten, Vadsø 256	Vad.	500	Polmak	Finnm.
Sirnes	Jærbanen 148	Ffj.	500	Bakke	V.-Agd.
Sistranda	*Ut-Tr.lag* 220, Nordm.-Fr.	T.	500	Nord-Frøya	S.-Tr.l.
Sjernarøy	Ryfylke 171	Stv.	500	Sjernarøy	Rogl.
Sjoa	Dovrebanen Fb.-Db. 97	Lhm.	500	Nord-Fron	Opl.
Sjona	Mid-Helgeland 229	Ssj.	500	Nesna	Nordl.
Sjursnes	Senja-Tromsø (Kj.) 233	Trs.	500	Sørfjord	Troms
Sjøholt	(SunnmørN.) Ålesund 207	Åd.	500	Ørskog	Møre
Sjølisand	Rena 111	El.	500	Ytre Rendal	Hedm.
Sjølstad	Namdalen F. 226	Ns.	500	Foldereid	N.-Tr.l.
Sjønstå	Salten S. 230	Bo.	500	Fauske	Nordl.
Sjøtun	Senja-Tromsø (Kv.) 233	Trs.	500	Hillesøy	Troms
Sjøveien	Harstad-Sjøveien 232	Har.	500	Salangen	Troms
Siåjord	(Frøskeland)Vesterål. 231	Svo.		Hadsel	Nordl.
Skadsenden	(Kirkenær) Solørbn. 92	Kvg.		Grue	Hedm.
Skaftå	Indre Nordhordland S. 184	Bg.	500	Bruvik	Hordl.

Navn	Utvekslingskontor		Post-distrikt	Anvisn. beløp inn-til kroner	Beliggenhet Herred	Fylke
Skaga i Helgeland	Mid-Helgeland	229	Ssj.	500	Nordvik	Nordl.
Skage i Namdalen	Namsos	158	Ns.	500	Overhalla	N.-Tr.l.
Skagstad	Salten N.	230	Bo.	500	Steigen	Nordl.
Skaland	Senja-Tromsø [Y.]	232	Trs.	500	Berg	Troms
Skalbukilen	Solørbanen	92	Kvg.	500	Åsnes	Hedm.
Skallelv	Vadsø, Vardø	255	Vad.	500	Nord-Varanger	Finnm.
Skammestein	Valdresbanen	117	O.	500	Øystre Slidre	Opl.
Skarberget	Salten N.	230	Bo.	500	Tysfjorden	Nordl.
Skarde	Hardanger	180	Od.	500	Odda	Hordl.
Skarmunken	Senja-Tromsø [Kj.]	233	Trs.	500	Sørfjord	Troms
Skarnes	Oslo-Charl.bg. *underv.*	92	Kvg.	500	Sør-Odal	Hedm.
Skarsfjord	Senja-Tromsø [Bu]	232	Trs.	500	Tromsøysund	Troms
Skarstad	(Revelsøy) Ofotfjord.	230	Nvk.		Lødingen	Nordl.
Skarsvåg	Vest-Finnmark I	234	Hon.	500	Kjelvik	Finnm.
Skartveit	Ryfylke (F.)	171	Stv.	500	Fister	Rogl.
Skarvfjordhamn	Vest-Finnmark Sn.-G.	234	Hf.	500	Sørøysund	Finnm.
Skatestraumen	Fjordane	194	Må.	500	Davik	S. o. Fj.
Skatval	Levangerbanen	153	T.	500	Skatval	N.-Tr.l.
Skatvik i Senja	Senja-Tromsø [I]	232	Har.	500	Tranøy	Troms
Skaugdalen	(Rissa) Ut-Trøndelag	220	T.		Rissa	S.-Tr.l.
Skaugdalen, nedre						
Skavnakk	Hmrfst.-Skjervøy	234	Hf.	500	Loppa	Finnm.
Skei i Nordmør	Ngrdm.-To. 217, Tr.heim		Kr. N.	500	Surnadal	Møre
Skeievoll	(Dovre) Dovrebn. I b	97	Lhm.		Dovre	Opl.
Ski	(Sydbanen)	87		3000	Kråkstad	Akh.
Skibbåtsvær [-radio]	Mid-Helgeland	229	Ssj.	500	Herøy	Nordl.
Skibotn	Senja-Tromsø N.	233	Trs.	500	Lyngen	Troms
Skien		139		3000		Telem.
Skien-Gimsøy (under-pk.)						
Skifjord	Fjordane	194	Flo.	500	Hyllestad	S. o. Fj.
Skiftun	Ryfylke	171	Stv.	500	Hjelmeland	Rogl.
Skilbrei	Fjordane	194	Fø.	500	Gaular	S. o. Fj.
Skille	Brønnøysund	244	Brø.		Brønnøy	Nordl.
Skillebotn	Sør-Helgeland	228	Brø.	500	Brønnøy	Nordl.
Skillefjord	Altafjord	234	Hf.	500	Talvik	Finnm.
Skippernes	Hammerf.-Skjervøy	234	Hf.	500	Sørøysund	Finnm.
Skiptvet	Sydbanen, ø. l.	86	O.	500	Skiptvet	Østf.
Skitenelv	Senja-Tromsø [Kj.]	233	Trs.	500	Tromsøysund	Troms
Skivenes	(Sørbøvåg) Fjordane	194	Flo.		Hyllestad	S. o. Fj.
Skjeberg	Sydbanen, v. l.	86	Sb.	500	Skjeberg	Østf.
Skjeggedal	(Ramse) Åmlibanen	145	Ard.		Tovdal	A.-Agd.
Skjekkeland	Flekkefjord 168, (Jærbn.)		Ffj.	500	Kvinesdal	V.-Agd.
Skjelfjord	Lofoten	231	Svv.	500	Flakstad	Nordl.
Skjeljanger	Bergen	187	Bg.	500	Herdla	Nordl.
Skjellesvik	(Skarberg) Salten N.	230	Bo.		Tysfjord	Nordl.
Skjelsbu	Fredrikstad	88	Frs.		Hvaler	Østf.
Skjelstadmarka	(Hegra) Meråkerbn.	151	T.		Hegra	N.-Tr.l.
Skjelsvik	Sørl.b.D-B 137,Brev.-Kr.s.		Pg.	500	Eidanger	Telem.
Skjelsviksjøen	Sør-Helgeland	228	Brø.	500	Bindal	Nordl.
Skjerjehamn	Fjord., Sogn 160 (Bergen)		Lær.	500	Gulen	S. o. Fj.
Skjerka	(Mandal 166)Oslo-Bergen		Man.	500	Åseral	V.-Agd.
Skjern	(By) Tr.heim-Namsos	225	T.		Å	S.-Tr.l.
Skjerping	(Stalheim) Voss	125	Bg.		Aurland	S. o. Fj.
Skjerstad	Salten S.	230	Bo.	500	Skjerstad	Nordl.
Skjerset	(Storlandet) Kr.s. N.	166	Kr. N.		Gjemnes	Møre
Skjervær, feltpost	Sør-Helgeland	228	Brø.	500	Vega	Nordl.
Skjervøy	*Nordl.*, Senj.-Tr. [N.]	233	Trs.	500	Skjervøy	Troms
Skjold	(Ryfylke) Haugesund	174	Hgs.	500	Skjold	Rogl.
Skjoldehamn	Vesterålen	231	Har.	500	Bjørnskinn	Nordl.
Skjolden	Sogn (Indre Sogn)	190	Lær.	500	Luster	S. o. Fj.
Skjoldestraumen	(Ryfylke) Haugesund	174	Hgs.	500	Skjold	Rogl.
Skjomnes	Narvik; Ofotfjord	230	Nar.	500	Ankenes	Nordl.
Skjæggerød	(Ramnes) Eidsfossbn.	132	Tb.		Ramnes	Vestf.
Skjækerfossen	Verdal	156	T.	500	Verdal	N.-Tr.l.
Skjærberget	Elverum	110	El.	500	Trysil	Hedm.

T U V Y Æ Ø Å

Navn	Utvekslingskontor	Post-distrikt	Anvisn. beløp inn. til kroner	Beliggenhet: Herred	Beliggenhet: Fylke
Skjæret ✉	(Høydal) Sunnmør S. 204	Vol.		Volda	Møre
Skjærhollen	Fredrikstad 88	Frs.	500	Hvaler	Østf.
Skjærsvik	Sunnhordland 178	Bg.	500	Etne	Hordl.
Skjørsand	Midhordland 183	Bg.	500	Fusa	Hordl.
Skjøtningberg	Vest-Finnmark II 235	Hf.	500	Lebesby	Finnm.
Skjåholmen	Altafjord 234	Hf.	500	Kvalsund	Finnm.
Skjåk	Dovrebanen Fb.-Db. 97	Lhm.	500	Skjåk	Opl.
Skjånes	Tana-ruten 235	Var.	500	Gamvik	Finnm.
Skjåstad	Drammensbanen 132	Dr.	500	Lier	Busk.
Skjåvikøra ✉	(Mesterv.)Snj.-Tr.[M] 232	Trs.		Malangen	Troms
Sklinna (Under fisket)	Sør-Helgeland 228	Brø.	500	Leka	N.-Tr.l.
Skodje	Ålesund 208	Åd.	500	Skodje	Møre
Skogadalsbøen ✉	(Turtagrø) Sogn 190	O.		Vang	Opl.
Skoganvarre	Vest-Finnmark II 235	Hf.	500	Kistrand	Finnm.
Skoger	Vestfoldbanen 132	Dr.	500	Skoger	Vestf.
Skognes ✉	(Gibostad) Senj.-Tr.(I) 232	Trs.		Lenvik	Troms
Skogns Markabygd	Levangerbanen 153	Lev.	500	Skogn	N.-Tr.l.
Skogns Stasjon	Levangerbanen 153	Lev.	500	Skogn	N.-Tr.l.
Skogseid ✉	(Mundh.) Hardanger 180	Bg.		Hålandsdalen	Hordl.
Skogsfjord	Senja-Tromsø (Bu.) 233	Trs.	500	Helgøy	Troms
Skogshamn	Senja—Tromsø J. 232	Har.	500	Dyrøy	Troms
Skogsholmen	Sør-Helgeland 228	Brø	500	Tjøtta	Nordl.
Skogstad i Valdres	Valdresbanen 117; Sogn	O.	500	Vang	Opl.
Skogsvåg	Bergen—Fitjar 186	Bg.	500	Sund	Hordl.
Skogsvåg, ytr. (Skoge) ✉	(Skogsvåg)Bg.-Fitjar 186	Bg.		Sund	Hordl.
Skogsøy ✉	(Tregde) Oslo-Bergen 160	Man.		Halse o. Hartm.	V.-Agd.
Skollenborg	Sørlandsbanen D-B 137	Kb.	500	Øvre Sandsvær	Busk.
Skonseng	Mo 246	Mo.	500	Nord-Rana	Nordl.
Skoppum	Vestfoldbanen 132	Hrt.	500	Borre	Vestf.
Skorgevik	Romsdal R. 210	Mld.	500	Tresfjord	Møre
Skorpa	Senja-Tromsø N. 232	Trs.	500	Kvænangen	Troms
Skorpa i Sunnfjord	Fjordane (II) 194	Flo.	500	Kinn	S. o. Fj.
Skorpeide ✉	(Skorpa) Fjordane 194	Flo.		Kinn	S. o. Fj.
Skorstad	Trondheim—Namsos 225	Ns.	500	Otterøy	N.-Tr.l.
Skorøy	Senja-Tromsø (Bu) 233	Trs.	500	Karlsøy	Troms
Skotbu	Sydbanen, ø. l. 86	O.	500	Kråkstad	Akh.
Skotfoss	Bandak 142, Sørl.bn. D-B	Sk.	500	Solum	Telem.
Skotheim ✉	(Vevang) Kr.sund 215	Kr. N.		Kornstad	Møre
Skotnes	Sør-Helgeland 228	Brø.	500	Bindal	Nordl.
Skotselv	Randsfjordbanen 127	Dr.	500	Øvre Eiker	Busk.
Skotsvær	Mid-Helgeland 229	Ssj.	500	Tjøtta	Nordl.
Skotterud	Oslo-Charl.bg. *underv.* 92	Kvg.	1000	Eidskog	Hedm.
Skottevik	Oslo—Bergen 160	Lsd.	500	Høvåg	A.-Agd.
Skrautvål	Valdresbanen 117	O.	500	Nord-Aurdal	Opl.
Skredli ✉	(Lyngdal) Oslo-Brg. 160	Far.		Lyngdal	V.-Agd.
Skreeros	Setesdalsbanen 145	Kr. S.	500	Vegusdal	A.-Agd.
Skreia	Gjøvikbanen 114	Gvk.	500	Østre Toten	Opl.
Skreiosen i Kviteseid ✉	(Bandaksli) Bandak 142	Sk.		Kviteseid	Telem.
Skrolsvik	Senja-Tromsø [Y.] 232	Har.	500	Bjarkøy	Troms
Skrondal ✉	(Øksend.) Nordm.-Su. 216	Kr. N.		Øksendal	Møre
Skrova	Lof. 231. Salt. N., *Nordl.*	Svo.	500	Vågan	Nordl.
Skrukli	Valdresbanen 117	O.	500	Søre Land	Opl.
Skudeneshavn	(Oslo—Bergen) 174	Hgs.	10000*	Skudenes	Rogl.
Skulbru ✉	(Leknes i L.) Lofoten 231	Svo.		Busknes	Nordl.
Skulerud	Hølandsbanen 92	O.	500	Søndre Høland	Akh.
Skulestadmo	Indre Sogn; Voss 125	Bg.	500	Voss	Hordl.
Skulsfjord	Senja-Tromsø (Kv.) 233	Trs.	500	Tromsøysund	Troms
Skurdalen	Bergensbtnen I 122	Dr.	500	Hol	Busk.
Skutvik	Salten N. 230	Bo.	500	Hamarøy	Nordl.
Skyggestrand	Bergensbn.II 122 (Bergen)	Bg.	500	Haus	Hordl.
Skøyen	Oslo (Drammensbn. 127)	O.	500	Aker	Akh.
Skåbu	Dovrebanen I b 97	Lhm.	500	Nord-Fron	Opl.
Skålevikneset	Bergen 187	Bg.	500	Askøy	Hordl.
Skålvik på Sotra ✉	(Møvik) Bergen 187	Bg.		Fjell	Hordl.

* Skudeneshavn. I januar—mai 10000 kr.; resten av året 3000kr.

Navn	Utvekslingskontor		Post distrikt	Anvisn. beløp inntil kroner	Beliggenhet	
					Herred	Fylke
Skålvær	Mid- og Sør-Helgel.	228	Ssj.	500	Tjøtta	Nordl.
Skånevik	Sunnhordland	178	Bg.	500	Skånevik	Hordl.
Skånevikstrand			Bg.	500	Skånevik	Hordl.
Skånland i Salten	Salten [B.]	230	Bo.	500	Bodin	Nordl.
Skår i Hjørundfjord	(Sæbø i Sm.) Ålesund	208	Åd.		Hjørundfjord	Møre
Skår i Ryfylke	Ryfylke (F.)	171	Stv.	500	Hjelmeland	Rogl.
Skårvågen i Vesterålen	Vesterålen	231	Svo.	500	Bø	Nordl.
Skåtøy	Kragerø	162	Kø.	500	Skåtøy	Telem.
Slagnes	Sunnmør S. II	204	Åd.	500	Vanylven	Møre
Slapøy	Mid-Helgeland	229	Ssj.	500	Nordvik	Nordl.
Slattum	Gjøvikbanen (Oslo)	114	O.	500	Nittedal	Akh.
Slemdal i Aker	Oslo	83	O.	500	Aker	Akh.
Slemmestad	Drammensbanen	127	Dr.	500	Røyken	Busk.
Sleneset	Mid-Helgeland	229	Ssj.	500	Lurøy	Nordl.
Slependen	Oslo (Drammensbn.	127)	O.	500	Bærum	Akh.
Sletta	Lindås-Masfj. F.,L.,M.	185	Bg.	500	Lindås	Hordl.
Sletti	(Foldal) Rørosbanen I	108	El.		Foldal	Hedm.
Slettmo	Senja-Tromsø [Ba.]	232	Trs.	500	Balsfjord	Troms
Slidre, Vestre	Valdresbanen	117	O.	500	Vestre Slidre	Opl.
Slinde	Sogn	190	Lær.	500	Sogndal	S. o. Fj.
Slitu	Sydbanen, ø. l.	86	My.	500	Eidsberg	Østf.
Slyngstad	Ålesund	208	Åd.	500	Vatne	Møre
Sløvika	(Grindvoll)Bergensb.l	122	O.		Lunner	Opl.
Slåstad	Oslo-Charl.bg. *underv.*	92	Kvg.	500	Sør-Odal	Hedm.
Smalfjorden	Tana-ruten	235	Vad.	500	Tana	Finnm.
Smedland i Gjøvdal	(Gjøvdal) Åmlibanen	145	Ard.		Gjøvdal	A.-Agd.
Smedstua	Dovrebn. I; Gjøvikbn.	114	Hm.	500	Nes	Hedm.
Smedvik	Lofoten 231, *Nordland*		Svo.	500	Borge	Nordl.
Smelror	Vardø	255	Var.	500	Vardø	Finnm.
Smines i Vesterålen	Vesterålen	231	Svo.	500	Øksnes	Nordl.
Smørfjord	Vest-Finnmark II	235	Hf.	500	Kistrand	Finnm.
Smørstein	Holmestrand	134	Hls.		Botne	Vestf.
Smørsund	Haugesund	174	Hgs.	500	Sveio	Hordl.
Småland	(Frosta)Tr.heim utg.	223	T.		Frosta	N.-Tr.l.
Snartemo	Oslo—Bergen	160	Far.	500	Hægebostad	V.-Agd.
Snarum	Randsfjordbanen	127	Dr.	500	Modum	Busk.
Snarøya	Oslo	83	O.	500	Bærum	Akh.
Snefjord	Vest-Finnmark Sn.-G.	234	Hf.	500	Måsøy	Finnm.
Snekkvik	Nordmør—Todalen	217	Kr. N.	500	Åsskard	Møre
Snerten	(Engerdal.) Rørosbn.	108	Ros.		Engerdal	Hedm.
Snertingdal	Dovrebn. I, Gjøvikbn.	114	Gvk.	500	Snertingdal	Opl.
Snertingdal, Øvre	Gjøvik; *Valdresbanen*	117	Gvk.	500	Snertingdal	Opl.
Snillfjorden	Ut-Trøndelag	220	T.	500	Snilfjord	S.-Tr.l.
Snillfjorden, Ytre	Ut-Trøndelag	220	T.	500	Snilfjord	S.-Tr.l.
Snilstveitøy	Hardanger	180	Bg.	500	Kvinnherad	Hordl.
Snøan	Dovrebanen	97	T.	500	Støren	S.-Tr.l.
Snåsa	Levangerbanen	153	Stn.	500	Snåsa	N.-Tr.l.
Sogndal i Dalane	Egersund	169	Fg.	500	Sokndal	Rogl.
Sogndal i Sogn	Sogn	190	Lær.	500	Sogndal	S. o. Fj.
Sokn	(Bru) Stavanger	169	Stv.		Mosterøy	Rogl.
Sokna	Bergensbanen I	122	Høf.	500	Norderhov	Busk.
Soknedal	Dovrebanen II	99	Nd.	500	Soknedal	S.-Tr.l.
Sola	Stavanger	169	Stv.	500	Sola	Rogl.
Solbakk	Stavanger 169, Oslo-Brg.		Stv.	500	Strand	Rogl.
Solbergelva	Drammen	129	Dr.	500	Nedre Eiker	Busk.
Solbergmoen	(Solbergelva) Dramm.	129	Dr.		Nedre Eiker	Busk.
Solbjørg	Midhordland	183	Bg.	500	Samnanger	Hordl.
Solbu	(Fannrem) Tr.heim	223	Ork.		Orkland	S.-Tr.l.
Solem	(Harran) Levangerbn.	153	Ns.		Grong	N.-Tr.l.
Solesnes i Hardanger	Hardanger	180	Bg.	500	Jondal	Hordl.
Solhaugstranda	Mid-Helgeland	228	Ssj.	500	Korgen	Nordl.
Solheim	Lindås-Masfjord	185	Bg.	500	Masfjorden	Hordl.
Solheim i Gloppen	(Heimsæta) Fjordane	194	Nfj.		Gloppen	S. o. Fj.
Sollia	Rørosbanen I	108	El.	500	Sollia	Hedm.

T U V Y Æ Ø Å

Navn	Utvekslingskontor	Post-distrikt	Anvisn. beløp inntil kroner	Beliggenhet: Herred	Beliggenhet: Fylke
Solsem	Namdalen V. (L.) .. 226	Rvk.	500	Leka	N.-Tr.l.
Solsvik på Sotra	Bergen-Øygarden .. 187	Bg.	500	Fjell	Hordl.
Solum i Vesterålen	Vesterålen 231	Svo.	500	Hadsel	Nordl.
Solumsmoen	Randsfjordbanen .. 127	Dr.	500	Sigdal	Busk.
Solvang i Børfjord	(Dønnesfj.) Hmr.fest-Skjærvøy 234	Hf.		Hasvik	Finnm.
Solvorn	Sogn (Indre Sogn) .. 190	Lær.	500	Hafslo	S. o. Fj.
Soløy	Harstad-Sjøveien .. 232	Har.	500	Lavangen	Troms
Somma	Randsfj.bn.127, Bergensbn.	Høf.		Ådal	Busk.
Sommarøy i Senja	Senja-Tromsø[Y;Kv.] 232	Trs.	500	Hillesøy	Troms
Sommarøy i Vesterålen	Vesterålen 231	Svo.	500	Øksnes	Nordl.
Son	Oslo 83, Moss (Drøbak)	O.	500	Vestby	Akh.
Sona	Meråkerbanen 151	T.	500	Hegra	N.-Tr.l.
Songesand	Stavanger 169	Stv.	500	Forsand	Rogl.
Sopnes	Altafj. 234 Senj.-Tr.ø [N]	Hf.	500	Talvik	Finnm.
Sorken	(Femundsenden)Rena 111	Rø.s.	500	Engerdal	Hedm.
Sorte	(Glomsetbygd) Ålesd. 208	Åd.	500	Skodje	Møre
Sortland	(Vesterålen) 229		10000	Sortland	Nordl.
Spangereid	Oslo—Bergen 160	Man.	500	Spangereid	V.-Agd.
Sparbu	Levangerbanen 153	Stn.	500	Sparbu	N.-Tr.l.
Spedalen	Grimst. 164,Brev.-Kr.sand	Gr.	500	Fjære	A.-Agd.
Sperrebotn	Moss 88	Ms.	500	Våler	Østf.
Spigset	(Skarnes) Kongsv.bn. 92	Kvg.		Sør-Odal	Hedm.
Spikkestad	Drammensbanen .. 127	Dr.	500	Røyken	Busk.
Spildepollen	Bergen—Glesvær .. 186	Bg.	500	Sund	Hordl.
Spilding	(Mandal 166) Oslo-Bergen	Man.	500	Vigmostad	V.-Agd.
Spildra	Senja-Tromsø N. .. 233	Tsr.	500	Kvænangen	Troms
Spillum i Namdal	Levangerbn. 153; Namsos	Ns.	500	Klinga	N.-Tr.l.
Spind	Farsund 168	Far.	500	Spind	V.-Agd.
Spjelkavik	Ålesund 208	Åd.	500	Borgund	Møre
Spiterstulen	(Bøverdal)Dovreb. I b 97	Lhm.		Lom	Opl.
Spjotsodd	Bandak II 142	Sk.	500	Kviteseid	Telem.
Spjotøy	Lindås—Masfjord L. 185	Bg.	500	Lindås	Hordl.
Spjærøy	Fredrikstad 88	Frs.	500	Hvaler	Østf.
Spongdal	Trondheim 223	T.	500	Byneset	S.-Tr.l.
Sponvika	Halden 89	Hal.	500	Berg	Østf.
Spro	Oslo 83	O.	500	Nesodden	Akh.
Sprova	Levangerbn. 153; Namsos	Stn.	500	Beitstad	N.-Tr.l.
Spydeberg	Sydbanen, ø. l. 86	O.	500	Spydeberg	Østf.
Stabursnes	(Kolvik) V.-Finnmark 235	Hf.		Kistrand	Finnm.
Stabekk	Oslo (Drammensbn.) 128		3000	Bærum	Akh.
Stadlandet	Sunnm. S., Fjordane 194	Må.	500	Selje	S. o. Fj.
Stadlandet, Ytre	(Sunnm. S.) Fjordane 194	Må.	500	Selje	S. o. Fj.
Stadsbygd	Ut-Trøndelag 220	T.	500	Stadsbygd	S.-Tr.l.
Stai	Rørosbanen I 108	El.	500	Stor-Elvedal	Hedm.
Stalheim	Indre Sogn; Voss .. 125	Bg.	500	Vossestrand	Hordl.
Stallogargo	(Altafjord 234) Nordland	Hf.	500	Kvalsund	Finnm.
Stallvik	Ut-Trøndelag 220	T.	500	Stjørna	S.-Tr.l.
Stamnan	Dovrebanen Db.-Trh. 97	T.	500	Rennebu	S.-Tr.l.
Stamneshella	I. Nordhl. O. og S. 184	Bg.	500	Bruvik	Hordl.
Stamsund	Lofoten 231, *Nordland*	Svo.	3000*	Hol	Nordl.
Standal i Sunnmør	Ålesund 208	Åd.	500	Hjørundfjord	Møre
Standal, Litle	(Standal) Ålesund .. 208	Åd.		Hjørundfjord	Møre
Standnes i Sunnfjord	Fjordane 194	Fø.	500	Fjaler	S. o. Fj.
Stange	Dovrebanen O.-Hm. 97	Hm.	500	Stange	Hedm.
Stanghelle	Bergensbanen II 122	Bg.	500	Bruvik	Hordl.
Stangvik	Nrdm.-Todal 217(Dvrb.II)	Kr. N.	500	Stangvik	Møre
Starvaren	Oslo-Charl.bg. *underv.* 92	O.	500	Nes	Akh.
Stasviki	(Lom) Dovrebn. I b 97	Lhm.		Lom	Opl.
Stathelle (postkontor under Brevik)		Bvk.	500	Bamle	Telem.
Staubø	Brevik—Kr.sand .. 160	Tv.	500	Flosta	A.-Agd.
Staurset	Nordmør-Vinjeøra .. 216	Kr. N.	500	Vinje	S.-Tr.l.
Stavang i Sunnfjord	Fjordane (II) 194	Flo.	500	Bru	S. o. Fj.
Stavanger (med 4 under-postk., Stavgr. B., *Ø. Sauda* og Hillevåg	[Stavanger radio, Nærbø] 169		10000 [3000]		Rogl.

* *Stamsund* telegr.anv. jan.—apr. (incl.) 10000 kr.; den øvrige del av året 3000 kr.

Navn	Utvekslingskontor		Postdistrikt	Anvisn. beløp inntil kroner	Beliggenhet: Herred	Beliggenhet: Fylke
Stavdal i Solum ✉	(Mælum) Skien	140	Sk.		Solum	Telem.
Stavenes	Fjordane	194	Flo.	500	Askvoll	S. o. Fj.
Stavenesli	Bergensbanen II	122	Bg.	500	Bruvik	Hordl.
Stavern		136		3000		Vestf.
Stavn i Hallingdal	Bergensbanen I	122	Dr.	500	Flå	Busk.
Stavseng	Mid-Helgeland	229	Ssj.	500	Dønnes	Nordl.
Stavset ✉	(Stettevik) Ålesund	208	Åd.	500	Vatne	Møre
Stavsjø	Dovrebn. I, Gjøvikbn.		Hm.	500	Nes	Hedm.
	Hamar	103				
Stavøy	Ut-Trøndelag	220	T.	500	Agdenes	S.-Tr.l.
Stefjorden	Salten N	230	Bo.	500	Tysfjord	Nordl.
Steilene	Oslo	83	O.	500	Nesodden	Akh.
Steilo	(Vesterålen 231), *Nordland*		Svo.	500	Hadsel	Nordl.
Steinberg	Randsfjordbanen	127	Dr.	500	Nedre Eiker	Busk.
Steinbru	Haugesund	174	Hgs.	500	Skjold	Rogl.
Steine (febr.-april)	Lofoten	231	Svo.	500	Hol	Nordl.
Steinen i Førde ✉	(Førde) Fjordane	194	Fø		Førde	S. o. Fj
Steinfjord	Senja-Tromsø (Y.)	232	Trs.	500	Berg	Troms
Steinkjer		157		3000		N.-Tr.l
Steinkjernes ✉	Kirkenes	256	Kir.		Sør-Varanger	Finnm.
Steinklepp	Sogn; Valdresbanen	117	Lær.		Borgund	S. o. Fj.
Steinlandsfjord	Vesterålen	231	Svo.	500	Øksnes	Nordl.
Steinmoen ✉	(Elsfj.) M.-Helgeland	229	Ssj.		Elsfjord	Nordl.
Steinnesvåg	Ryfylke	171	Stv.	500	Finnøy	Rogl.
Steinsdalen	Trondheim—Namsos	225	T.	500	Osen	S.-Tr.l.
Steinsfjerdingen	Hønefoss 124; (Oslo)		Høf.	500	Hole	Busk.
Steinsgrenda	Kristiansund	215	Kr. N.	500	Kornstad	Møre
Steinsgård	Dovrebanen O.-Hm.	97	Ei.	500	Nannestad	Akh.
Steinsholt	Larvik	136	Lvk.	500	Lardal	Vestf.
Steinshylla ✉	(Spongdal) Tr.heim	223	T.		Byneset	S.-Tr.l.
Steinsland	Bergen—Glesvær	186	Bg.	500	Sund	Hordl.
Steinstø	Hardanger	180	Bg.	500	Kvam	Hordl.
Steinsund ✉	(Harbakke) Fjordane	194	Flo.		Solund	S. o. Fj.
Steinsøysund	Nordmør—Smøla	216	Kr. N.	500	Hopen	Møre
Steinvik	Rørosbanen I	108	El.	500	Stor-Elvedal	Hedm.
Stend	Osbanen	122	Bg.	500	Fana	Hordl.
Stensli	Rørosbanen II	109	Ros.	500	Ålen	N.-Tr.l.
Stettevik	Ålesund	208	Åd.		Vatne	Møre
Stiklestad	Verdal	156	T.	500	Verdal	N.-Tr.l.
Stjørdal	(Levangerbanen)	156	T.	3000	Stjørdal	N.-Tr.l.
Stokkasjøen	Mid-Helgeland	229	Ssj.	500	Vevelstad	Nordl.
Stokke	Vestfoldbanen	132	Tb.	500	Stokke	Vestf.
Stokkøy i Fosna	Trondheim—Namsos	225	T.	500	Stoksund	S.-Tr.l.
Stokmarknes	(Vesterål.) *Nordland*	249		10000	Hadsel	Nordl.
Stol	(O-Bg.), Stv.-Bg. *natr.*	176	Hgs.	500	Skudesnes	Rogl.
Stolmen	Bg.-Stv., y. l. Bg.-Fitj.	186	Bg.	500	Austevoll	Hordl.
Stongfjorden	Fjordane	194	Flo.	500	Askvoll	S. o. Fj.
Stonglandseidet	Senja—Tromsø J.	232	Har.	500	Tranøy	Troms
Stonglandshals	Senja-Tromsø [Y.]	232	Har.	500	Tranøy	Troms
Storakersund	Fjordane	194	Flo.	500	Hyllestad	S. o. Fj.
Storbudal ✉	(Budalen) Rørosbn. II	109	Ros.		Budal	S.-Tr.l.
Storbørja	Sør-Helgeland	228	Brø.	500	Velfjorden	Nordl.
Stord	(Bergen-Stavanger)	179		10000	Stord	Hordl.
Store Lærrisfjord ✉	(Lærrisfjord) Altafjord	234	Hf.		Talvik	Finnm.
Stordal	Sunnmør N.	205	Åd.	500	Stordal	Møre
Storelv ✉	(Galten) Vest-Finnm.	234	Hf.		Hasvik	Finnm.
Store-Korsnes	Altafjord	234	Hf.	500	Talvik	Finnm.
Store Milde	Bergen	187	Bg.	500	Fana	Hordl.
Store Sirevåg	Jærbanen	148	Stv.	500	Ogna	Rogl.
Store-Tamsøy ✉	(Repvåg) Vest-Finnm.	234	Hf.		Kielvik	Finnm.
Store Torgnes ✉	Brønnøysund		Brø.		Brønnøy	Nordl.
Store Vandved	Mid-Helgeland	229	Ssj.	500	Nordvik	Nordl.
Storesund	Bergen-Øygarden	187	Bg.	500	Fjell	Hordl.
Storfosna	Ut-Trøndelag	220	T.	500	Ørland	S.-Tr.l.
Storfosshei	Mo	246	Mo.	500	Nord-Rana	Nordl.

T U V Y Æ Ø Å

Navn	Utvekslingskontor	Post-distrikt	Anvisn. beløp inn-til kroner	Beliggenhet	
				Herred	Fylke
Storhallaren	Ut-Tr.lag, 220, Nrdm.-Fr.	T.	500	Sør-Frøya	S.-Tr.l.
Storholmen	I. Nordhordland O. .. 154	Bg.	500	Hosanger	Hordl.
Storholmen	(Brisinghaug)	Åd.		Sande	Møre
	Sunnmør S. II 204				
Storlandet	Kristiansund 215	Kr. N.	500	Gjemnes	Møre
Storneshamn	Senja-Tromsø N. .. 233	Trs.	500	Nordreisa	Troms
Storoddan	Ut-Trøndelag 220	T.	500	Hemne	S.-Tr.l.
Storruste	(Bergensb.) Valdresb. 117	Høf.	500	Sør-Aurdal	Opl.
Storsand i Hurum	Drammensbanen .. 127	Dr.	500	Hurum	Busk.
Storsandnes	Altafjord 234	Hf.	500	Talvik	Finnm.
Stor-Selsøy	Nord-Helgeland 229	Bo.	500	Rødøy	Nordl.
Storsjøen	Rørosbanen I 108	El.	500	Ytre Rendal	Hedm.
Storslett	Senja-Tromsø N. .. 233	Trs.	500	Nordreisa	Troms
Storsteinhaug	(Skonseng) Mo 246	Mo		Nord-Rana	Nordl.
Storsteinnes	Senja-Tromsø (Ba) 232	Trs.	500	Balsfjord	Troms
Storvik	Nord-Helgeland 229	Bo.	500	Gildeskål	Nordl.
Storås	Nrdm.-To. 217, Dvrbn. II	T.	500	Meldal	S.-Tr.l.
Strand i Namdalen	Namdalen F. 226	Ns.	500	Kolvereid	N.-Tr.l.
Strand i Valdres	Valdresbanen 117	O.	500	Nord-Aurdal	Opl.
Stranda	Sunnmør N. 205	Åd.	500	Stranda	Møre
Strande i Romsdal	Molde 214	Mld.	500	Bolsøy	Møre
Strandebarm	Hardanger 180	Bg.	500	Strandebarm	Hordl.
Strandebø	(Standal) Ålesund .. 208	Åd.		Hjørundfjord	Møre
Strandløkka	Dovrebanen O.-Hm. 97	Hm.	500	Stange	Hedm.
Strandås	(Lavik) Sogn 190	Lær.		Lavik	Sogn
Strandvik	Midhordland 183	Bg.	500	Strandvik	Hordl.
Straum i Fosna	Trondheim—Namsos 225	T.	500	Roan	S.-Tr.l.
Straumen i Bodin	Salten S. 230	Bo.	500	Bodin	Nordl.
Straumen i Kvæfjord	(Borkenes) Senj.-Tr. 232	Har.		Kvæfjord	Troms
Straumen i Lenvik	(Rossfj.)Senj.-Tr.[M.] 232	Trs.		Lenvik	Troms
Straumfjord i Salten	Salten N. 230	Bo.	500	Hamarøy	Nordl.
Straumfjorden i Hitra	Ut-Tr.lag 220; Nrdm.-Fr.	T.	500	Hitra	S.-Tr.l.
Straumfjordnes	Senja-Tromsø N. .. 233	Trs.	500	Skjervøy	Troms
Straumgjerde	Ålesund 208	Åd.	500	Sykkylven	Møre
Straumholmen	Mid-Helgeland 229	Ssj.	500	Sør-Rana	Nordl.
Straumsbukta	Senja-Tromsø (M.) 232	Trs.	500	Tromsøysund	Troms
Straumsgrend	Bergen 187	Bg.	500	Fana	Hordl.
Straumshamn	Sunnmør S. I 204	Vol.	500	Volda	Møre
Straumsnes i Sunnfjord	Fjordane 194	Fø	500	Fjaler	S. o. Fj.
Straumsjøen	Vesterålen 231	Svo.	500	Bø	Nordl.
Strengelvåg	Vesterålen 231	Svo.	500	Langenes	Nordl.
Strengen	Bandak I 142	Sk.	500	Lunde	Telem.
Strengereid	Brevik—Kr.sand .. 160	Ard.	500	Holt	A.-Agd.
Strusshamn	Bergen 147	Bg.	500	Askøy	Hordl.
Stryn	*Fjordane* 194 (Dovreb. I b)	Nfj.	500	Stryn	S. o. Fj.
Strømmen	Oslo (Dvrbn. I97, Kvgr.b.)	Lst.	500	Skedsmo	Akh.
Strønstad i Vesterålen	Vesterålen 231	Mbo.	500	Hadsel	Nordl.
Stubben	Eidsfossbanen 98	Tb.	500	Hof	Vestf.
Stubbeng	Senja-Tromsø N... 232	Trs.	500	Storfjord	Troms
Stuguflåten	Raumabanen 98	Lhm.	500	Lesja	Opl.
Sturevågen	(Nautnes)Bg.-Øygard. 187	Bg.		Hjelme	Hordl.
Styrkesnes	Salten [F.] 230	Bo.	500	Sørfold	Nordl.
Styrvoll	Larvik 136	Lvk.	500	Lardal	Vestf.
Styvi	Sogn (Dyrdal) 190	Lær.		Aurland	S. o. Fj.
Stølen skole	(Opdal) Dovrebn. II 99	T.		Opdal	S.-Tr.l.
Størdalsbugen	Ut-Trøndelag 220	T.	500	Lensvik	S.-Tr.l.
Støren	Dovrebn. II (Db.-Trh.) 99	T.	500	Støren	S.-Tr.l.
Størjen	Oslo-Charl.bg. *underv.* 92	Kvg.	500	Nord-Odal	Hedm.
Støver i Bodin	(Valosen) Bodø 246	Bo.		Bodin	Nordl.
Støtt	Nord-Helgeland 228	Bo.	500	Meløy	Nordl.
Stårheim	Fjordane 194	Nfj.	500	Eid	S. o. Fj.
Sula i Fosna	Ut.-Tr.lag, Nordm.-Fr.220	T.	500	Nord-Frøya	S.-Tr.l.
Suldalseid	(Vanvik)Ryfylke(Su) 171	Stv.		Sand	Rogl.
Suldalsosen	Ryfylke (Su.) 171	Stv.	500	Suldal	Rogl.

Navn	Utvekslingskontor	Postdistrikt	Anvisn. beløp inntil kroner	Beliggenhet: Herred	Beliggenhet: Fylke
Sulitjelma	(Salten S.) 247		3000	Fauske	Nordl.
Sulstua	Verdal 156	T.	500	Verdal	N.-Tr.l.
Sumstad	Trondheim—Namsos 225	T.	500	Roan	S.-Tr.l.
Sund i Lofoten	Lofoten 231	Svo.	500	Flakstad	Nordl.
Sund i Salten	Nord-Helgeland 229	Bo.	500	Gildeskål	Nordl.
Sundalen i Åsen	(Åsenfj.) Levangerbn. 153	Lev.		Åsen	N.-Tr.l.
Sandane	(Kjøpm.skj.)Tønsberg 134	Tb		Tjøme	Vestf.
Sundbyfoss	Vestfoldbanen 132	Hls.	500	Hof	Vestf.
Sundebru	Risør 163	Ris.	500	Gjerstad	A.-Agd.
Sunde i Dalsfjord	Fjordane 194	Fø.		Fjaler	S. o. Fj.
Sunde i Sunnhordland	Sunnhl. 178 (Hardanger)	Bg.	500	Kvinnherad	Hordl.
Sundlia	Senja-Tr. [I] 232, *Nordl.*	Har.	500	Bardu	Troms
Sundsbøen	Romsdal Uts. 211	Mld.	500	Sør-Aukra	Møre
Sundsvoll i Helgeland	Sør-Helgeland 228	Brø.	500	Vega	Nordl.
Sundvord	Midhordland 183	Bg.	500	Strandvik	Hordl.
Sundøy i Helgeland	Mid-Helgeland 229	Ssj.	500	Tjøtta	Nordl.
Sundøy på Hvaler	Fredrikstad 88	Frs.		Hvaler	Østf.
Sunnan	Levangerbanen 153	Stn.	500	Egge	N.-Tr.l.
Sunndalsøra	Nrdm.-Su. 217; Dovrebn. II	Kr. N.	500	Sunndal	Møre
Sunnylven	Sunnm.N.205 [Dovreb.I b]	Åd.	500	Sunnylven	Møre
Suolovuobme	(Kautokeino) Alta 254	At.		Kautokeino	Finnm.
Surna	Nordmør-Todalen 217	Kr. N.	500	Surnadal	Møre
Surna, Øvre	Nidaros; Dovrebn. II 99	Kr N.	500	Surnadal	Møre
Surtebogen	Brevik 141	Bvk.	500	Bamle	Telem.
Survik i Namdal	Namdalen F. ogV. (L) 226	Ns.	500	Otterøy	N.-Tr.l.
Svalbard: (Posthusene kun i virksomhet om sommeren)					
Ankerhamn, *Svalbard -radio* (Green Harbour)	Tromsø (Nordland 233)		500		
Longyearbyen (Advent Bay)					
Ny-Ålesund (Kings Bay)					
Østervåg-Bjørnøv					
Svandalsflona	(Røldal) Ryfylke Su. 171	Stv.		Røldal	Hordl.
Svanfoss	(Nes,Romerike)Kvgrb. 92	O.		Nes	Akh.
Svanvik	Kirkenes 256	Vad.	500	Sør-Varanger	Finnm.
Sandvika på Nordmør	(Eide i Nrdm.)Kr.sund 215	Kr. N.		Eide	Møre
Svanøybukt	Fjordane 194	Flo.	500	Bru	S. o. Fj.
Svanåsen	(Øksna) Rørosbn. I. 108	El.		Elverum	Hedm.
Svarstad	Vestfoldbn., Larvik 136	Lvk.	500	Lardal	Vestf.
Svartdal	Sørlandsbanen N-K 137	Sk.	500	Seljord	Telem.
Svartisen	(Hollandsfj.) N.-Helg. 229	Bo.		Meløy	Nordl.
Svartskog	Oslo 83	O.	500	Oppegård	Akh.
Svartsrød	Tønsberg 134	Tb.		Andebu	Vestf.
Svartvik i Finnmark	Vest-Finnmark I 235	Hf.	500	Måsøy	Finnm.
Svatsum	Dovrebanen, Hm.-Fb. 97	Lhm.	500	Vestre Gausdal	Opl.
Sveggesundet	Kristiansund 215	Kr. N.	500	Bremsnes	Møre
Sveio	Haugesund 174	Hgs.	500	Sveio	Hordl.
Svelgen	Fjordane (II) 194	Flo.	500	Bremanger	S. o. Fj.
Svellingen	Ut-Tr.lag 220; Nrdm.-Fr.	T.	500	Nord-Frøya	S.-Tr.l.
Svelvik	(Dram.n; Holmestr.) 132		3000	(Strømm)	Vestf.
Svene	(Numedalsbn.131 Sørl.bn.)	Kb.	500	Flesberg	Busk.
Svenkerud	Bergensbanen I 122	Dr.	500	Nes	Busk.
Svenning i Egge	Steinkjer 157	Stn.		Egge	N.-Tr.l.
Svensby	Senja-Tromsø [Kj.] 233	Trs.	500	Sørfjord	Troms
Svenseid	Sørlandsbanen N-K 137	Sk.	500	Lunde	Telem.
Svensgam	Salten [N.] 230	Svo.	500	Lødingen	Nordl.
Svestad Brygge	Oslo 83	O.	500	Nesodden	Akh.
Sviland	Sandnes 149	Sas.	500	Høyland	Rogl.
Svinevoll	Eidsfossbanen 132	Tb.	500	Ramnes	Vestf.
Svindal	*Moss* 88, (Sydbanen, ø. l.)	Ms.	500	Våler	Østf.
Svinvik	(Norvikstr.)Nrdm.-To.217	Kr. N.		Stangvik	Møre
Svinvikbukt	(Lesund) Nordm.-Fr. 216	Kr. N.		Aure	Møre
Svisdal	(Gjøra) Nordmør-Su. 217	Kr. N.		Sunndal	Møre
Svinøy	Oslo—Bergen 160	Man.	500	Sør-Audnedal	V.-Agd.
Svolvær	248		10000	(Vågan)	Nordl.
Svorkland	Trondheim 223	T.	500	Skaum	S.-Tr.l.

T U V Y Æ Ø Å

Navn	Utvekslingskontor	Post-distrikt	Anvisn. beløp inn-til kroner	Beliggenhet	
				Herred	Fylke
Svorkmo	Dovrebn. II; Tr.heim 223	Ork.	500	Orkland	S.-Tr.l.
Svortnes	Vardø 255	Var.		Vardø	Finnm.
Svortevik	Fjordane 194	Flo.	500	Bru	S. o. Fj.
Sværefjorden	Sogn 190	Lær.	500	Balestrand	S. o. Fj.
Sværholt	Vest-Finnmark II 235	Hf.	500	Lebesby	Finnm.
Syfteland	Osbanen 122	Bg.	500	Os	Hordl.
Sygna	(Sande i Snfj.) Fjord. 194	Fø.		Gaular	S. o. Fj.
Sygnefest	Sogn 190	Lær.	500	Gulen	S. o. Fj.
Sykkylven	(Sunnmør N.205) *Ålesund*	Åd.	500	Sykkylven	Møre
Sylling	Drammensbanen 132	Dr.	500	Lier	Busk.
Syltavåg	Bergen—Manger 186		500	Hordabø	Hordl.
Sylte i Surna	(Surna) Nrdm.-Todal 217	Kr. N.		Surnadal	Møre
Sylte i Vanylven	Sunnmør S. II 204	Åd.	500	Vanylven	Møre
Sylte fjord	Tana-ruten 235	Var.	500	Vardø	Finnm.
Sylteren	Brønnøysund 244	Brø.		Brønnøy	Nordl.
Sylvarnes	Sogn 190	Lær.	500	Vik	S. o. Fj.
Synes	(Roald) Ålesund 208	Åd.		Vigra	Møre
Synnevåg	Lindås-Masfjord 185	Bg.	500	Austrheim	Hordl.
Sysle	Randsfjordbanen 127	Dr.	500	Modum	Busk.
Syvdsbotn	Sunnmør S. II 204	Åd.	500	Vanylven	Møre
Sæbø i Sunnmør	Ålesund 208	Åd.	500	Hjørundfjord	Møre
Sæbøvik	Sunnhordland 178	Bg.	500	Fjelberg	Hordl.
Sæbøvågen	Bergen—Manger 186	Bg.	500	Sæbø	Hordl.
Sæle	Bergen-Øygarden 187	Bg.	500	Hjelme	Hordl.
Sæten	(Loen) Fjordane 194	Nfj.		Stryn	S. o. Fj.
Sæter i Båstad	(Båstad) Sydbn. ø. l. 86	My.		Trøgstad	Østf.
Sæterlandet	Sør-Helgeland 228	Brø.	500	Velfjord	Nordl.
Sætervik	Trondheim—Namsos 221	T.	500	Osen	S.-Tr.l.
Sætervollen	Namsos 158	Ns.	500	Høylandet	N.-Tr.l.
Sæthers Hotel	(Tysse) Bergensbn. II	Bg.		Samnanger	Hordl.
Sætre	Drammensbanen 127	Dr.	500	Hurum	Busk.
Sætre	(Lauvstad) Sunnm. S. 204	Vol.		Volda	Møre
Sævareid	Midhordland 183	Bg.	500	Strandvik	Hordl.
Sævelandsvik	(Oslo-Bg.)Stv.-Bg.*natr.*176	Hgs.	500	Åkra	Rogl.
Sæverhagen	Stord 179	Stord		Stord	Hordl.
Sævråsvåg	Lindås-Masfjord 185	Bg.		Lindås	Hordl.
Søberg	Dovrebanen Db.-Trh. 99	T.	500	Melhus	S.-Tr.l.
Søfstad	(Nekkstad) Kr.sund 215	Kr. N.	500	Bremsnes	Møre
Søgne	Kristiansand 166	Kr. S.	500	Søgne	V.-Agd.
Søland	Skien 140	Sk.	500	Siljan	Telem.
Sølbergshaugan	Dovrebn. II; Tr.heim 223	Ork.	500	Orkdal	S.-Tr.l.
Sølen	Rørosb. I, Røros 112, *Rena*	Ros.		Engerdal	Hedm.
Søllesvik	Sunnhordland 178	Bg.	500	Skånevik	Hordl.
Sølvsberget	Gjøvikbanen 114	O.	500	Gran	Opl.
Sømlivalen	(Sør-Horsfj.)S.-Helgl. 228	Rvk.		Bindal	Nordl.
Sømnes	Sør-Helgeland 228	Brø.	500	Vik	Nordl.
Sømådalen	Røros banen I 108	Ros.	500	Engerdal	Hedm.
Søndaland	Stvg.-Berg. *natruten* 176	Stv.	500	Bokn	Rogl.
Søndeled	Risør 163	Ris.	500	Søndeled	A.-Agd.
Sønderland i Tuddal	(Tuddal) Notodden 139	Not.		Hjartdal	Telem.
Sørarnøy	Nord-Helgeland 229	Bo.	500	Gildeskål	Nordl.
Sør-Audnedal	(Mandal)Oslo-Bergen 160	Man.	500	Sør-Audnedal	V.-Agd.
Sør-Bokn	(Byre) Ryfylke (F) 169	Stv.		Fister	Rogl.
Sørbrandal	Sunnmør S. II 204	Åd.	500	Sande	Møre
Sørburøy	Ut-Trøndelag 220	T.	500	Nord-Frøya	S.-Tr.l.
Sørby i Skjee	(Stokke) Vestfoldbn. 132	Tb.		Stokke	Vestf.
Sørbø	Stavanger 169	Stv.	500	Rennesøy	Rogl.
Sørbøvåg	Fjordane 194	Flo.	500	Hyllestad	S. o. Fj.
Sørebø	(Guddal) Fjordane 194	Fø.		Fjaler	S. o. Fj.
Søreide i Sogn	Sogn 190	Lær.	500	Kyrkjebø	S. o. Fj.
Søreide i Austevoll	(Hufteren) Bg.-Fitjar 186	Bg.		Austevoll	Hordl.
Søreidgrend	Bergen 187	Bg.	500	Fana	Hordl.
Søreitran	Namdalen V. (L.) 22d	Rvk.	500	Gravvik	N.-Tr.l.
Søre Bjørnsund	Romsd.Uts.211 (Nrdm.R.)	Mld.	500	Fræna	Møre
Søre Herefoss	Lillesand 165	Lsd.	500	Herefoss	A.-Agd.

Navn	Utvekslingskontor	Post-distrikt	Anvisn. beløp inn-til kroner	Beliggenhet	
				Herred	Fylke
Søre Osen (🚂)..... (🚶)-	Elverum 110	El.	500	Trysil	Hedm.
Søre Tverfjord ✉.....	(Bergsfj.)Hmrfst-Skj. 234	Hf.		Loppa	Finnm.
Søre Vivestad ✉.....	(Vivestad) Tønsberg 135	Hls.		Ramnes	Vestf.
Sørfinnset ..... 🚶	Nord-Helgeland 229	Bo.	500	Gildeskål	Nordl.
Sørfjorden i Helgeland ..	Nord-Helgeland 229	Bo.	500	Rødøy	Nordl.
Sørflatanger	Trondheim—Namsos 225	Ns.	500	Flatanger ...	N.-Tr.l.
Sør-Fron	Dovrebanen Fb.-Db. 97	Lhm.	500	Sør-Fron	Opl.
Sørgjæslingan ..... 🚶	Namdalen V. 226	Rvk.	500	Vikna	N.-Tr.l.
Sør-Halsnes	Nordmør-Vinjeøra .. 216	Kr. N.	500	Tustna	Møre
Sør-Hille ✉.....	(Tau) Stavanger .. 169	Stv.		Strand	Rogl.
Sørheim ..... 🚶-	Sogn 190	Lær.	500	Luster	S. o. Fj.
Sørhitra ..... 🚶	Nordmør—Frøya .. 216	T.	500	Kvenvær	S.-Tr.l.
Sør-Horsfjord	S.-Helg. 228 (Namd. V [L]	Brø.	500	Bindal	Nordl.
Sørkil ..... (🚶)	Salten N. 230	Bo.	500	Hamarøy	Nordl.
Sørkjosen ..... 🚶	Senja-Tromsø N. .. 233	Trs.	500	Nordreisa	Troms
Sørkråkøy	Trondheim—Namsos 225	T.	500	Roan	S.-Tr.l.
Sørland ✉..... 🚶	(Stårheim) Fjordane 194	Nfj.	500	Eid	S. o. Fj.
Sørlavangen	Senja-Tromsø[H.-O.] 232	Har.	500	Skånland	Troms
Sørli 🚂.....	(Namsos)*Levangerbn.* 153	Ns.	500	Sørli	N.-Tr.l.
Sørnes ..... 🚶-	Mid-Helgeland ... 229	Ssj.	500	Tjøtta	Nordl.
Sørnesøy ..... 🚶-	Mid-Helgeland 229	Ssj.	500	Lurøy	Nordl.
Sør-Offersøy ..... 🚶-	Mid-Helgeland 229	Ssj.	500	Tjøtta	Nordl.
Sørreisa ..... 🚶-	Senja-Tr. [I] 232, *Nordl.*	Trs.	500	Sørreisa	Troms
Sørroldnes ..... 🚶-	Harstad-Sjøveien .. 232	Har.	500	Skånland	Troms
Sørsand-Våge .....(🚶)-	Vesterålen 231	Svo.	500	Øksnes	Nordl.
Sørskjomen .....(🚶)-	Ofotfjord 230	Nvk.	500	Ankenes	Nordl.
Sørskogbygda 🚂.....	Elverum 110	El.	500	Elverum	Hedm.
Sør-Skår ..... 🚶-	Ryfylke 171	Stv.	500	Årdal	Rogl.
Sørsmøla	Nordmør—Smøla .. 216	Kr. N.	500	Edøy	Møre
Sørstraumen .... [🚌-🚶]-	Senja-Tromsø N. .. 233	Trs.	500	Kvænangen ...	Troms
Sørum 🚂 ..... 🚶-	Oslo-Charl.bg. *underv.* 92	O.	500	Sørum	Akh.
Sørumsand .....(🚌); 🚶-	Oslo-Charl.bg. *underv.* 92	O.	500	Sørum	Akh.
Sørvik i Trondenes	Harstad 251, *Nordl.*	Har.	500	Sandtorg	Troms
Sørvær ..... 🚶-	Hammerfest-Skjervøy 234	Hf.	500	Hasvik	Finnm.
Sørvåg i Ryfylke	Ryfylke 171	Stv.	500	Finnøy	Rogl.
Sørvågen ... radio.🚌-🚶-	Lofoten 131	Svo.	500	Moskenes	Nordl.
Søvassli ✉..... 🚶-	(Fannrem) Dovrebn. II 99	Ork.		Orkdal	S.-Tr.l.
Søvikdal ..... 🚶-	Sunnmør N. 205	Åd.	500	Ørskog	Møre
Såner .....(🚌)-🚶-	Sydbanen, v. l. 86	O.	500	Vestby	Akh.
Taborshamn	Hammerfest-Skjervøy 234	Hf.	500	Hasvik	Finnm.
Tafjord ..... 🚶-	Sunnmør N. 204	Åd.	500	Norddal	Møre
Talgje ..... 🚶-	Stavanger 169	Stv.	500	Finnøy	Rogl.
Talset	Raumab.; Nd.-Bg.;Mld.214	Mld.	500	Bolsøy	Møre
Talvik ..... 🚶-	Altafjord 234	Hf.	500	Talvik	Finnm.
Tamnes ✉.....	(Evavollen) Røros .. 112	Ros.		Brekken	S.-Tr.l.
Tamsøy, Litle [under fisket]	Vest-Finnmark II .. 235	Hon.	500	Kjelvik	Finnm.
Tana 🚂 .....🚌-🚶-	Tana-ruten 235, Vadsø	Vad.	3000 🚌	Tana	Finnm.
Tananger 🚂.....(🚶)-	Stavanger 169	Stv.	500	Sola	Rogl.
Tangen .....(🚌); (🚶)	Dovrebanen I a 97	Hm.	500	Stange	Hedm.
Tangen i Hærland ✉...	(Lundeby) Sydbn. ø. l. 86	My.		Eidsberg	Østf.
Tangen i Ryfylke ✉ ..	(Sand) Ryfylke [Su.] 171	Stv.		Sand	Rogl.
Tangenes i Sogn ..... 🚶-	Fjordane 194	Flo.	500	Solund	S. o. Fj.
Tannvikvågen	Ut-Trøndelag 220	T.	500	Snillfjord	S.-Tr.l.
Tansøy ..... 🚶-	Fjordane 194	Flo.	500	Kinn	S o. Fj.
Tanum ✉.....	Larvik 136	Lvk.		Brunlanes	Vestf.
Tappeluft ..... 🚶-	Altafjord 234	Hf.	500	Talvik	Finnm.

T
U
V
Y
Æ
Ø
Å

Navn	Utvekslingskontor	Post-distrikt	Anvisn. beløp inntil kroner	Beliggenhet Herred	Beliggenhet Fylke
Tarva ..... radio	Trondheim—Namsos 225	T.	500	Nes	S.-Tr.l.
Tasta	Stavanger 169	Stv.	500	Hetland	Rogl.
Tau	(Ryfylke) Stavanger 169	Stv.	500	Strand	Rogl.
Tautra	(Otrøy-Heggd.) Sm.R.210	Mld.		Sør-Aukra ...	Møre
Tautra-øya	(Frosta) Trondheim 223	T.		Frosta	N.-Tr.l.
Teie	Tønsberg 134	Tb.	500	Nøtterøy	Vestf.
Tellnessjøen	Bergen—Fitjar 186	Bg.	500	Fjell	Hordl.
Telneset	Rørosbanen I 108	Ty.	500	Tynset	Hedm.
Tengesdal	(Bjerkreim) Jærbanen 148	Eg.		Bjerkreim ...	Rogl.
Tengesdal i Ryfylke	(Vanvik) Ryfylke [Su] 171	Stv.		Sand	Rogl.
Tenna i Helgeland	Mid-Helgeland ... 229	Ssj.	500	Herøy	Nordl.
Tennes	Senja-Tromsø [Ba] 232	Trs.	500	Balsfjord	Troms
Tennevoll	Harstad—Sjøveien .. 232	Hør.	500	Lavangen	Troms
Tennfjord	Ålesund 208	Åd.	500	Vatne	Møre
Tennskjær	Senja-Tromsø [M] 232	Trs.	500	Lenvik	Troms
Teplingan	Namdalen F. 226	Ns.	500	Foldereid	N.-Tr.l.
Tepstad	Indre Nordhl. L. (O.) 184	Bg.	500	Hamre	Hordl.
Terråk	Sør-Helgeland 228	Brø.	500	Bindal	Nordl.
Tertnes	(Eidsv. N.hl.) Bergen 187	Bg.		Åsane	Hordl.
Tessanden	Dovrebanen Fb.-Db. 97	Lhm.		Vågå	Opl.
Tessungdalen	Rjukanbanen 137	Rj.	500	Tinn	Telem.
Thamshamn, postk. II kl.	(Orkanger 223) Dovrebn	Ork.	500	Orkanger	S.-Tr.l.
Tind i Lofoten	(Å i Lof.) Lofoten .. 231	Svo.		Moskenes	Nordl.
Tindelandsbakken	(Årvik) Sunnhordland 178	Hgs.		Vikebygd	Hordl.
Tinden	Vesterålen 231	Svo.	500	Øksnes	Nordl.
Tingvatn	Oslo—Bergen 160	Far.	500	Hægebostad ...	V.-Agd.
Tingvoll	*Kr.sund* (Nordm.-Su.) 217	Kr. N.	500	Tingvoll	Møre
Tinn	Rjukanbanen 137	Rj.	500	Tinn	Telem.
Tinnegrend	Rjukanbn., *Sørl.bn.* 137	Not.	500	Heddal	Telem.
Tinnoset	Rjukanbanen 137	Not.	500	Gransherad ...	Telem.
Tinn Austbygd	Rjukanbanen 137	Rj.	500	Tinn	Telem.
Tistam	Fjordane 194	Nfj.	500	Innvik	S. o. Fj.
Tistedal, postk. av II. kl. under *Halden*	} *Halden* og Sydbanen, v. l. .. 86		[3000]		Østf.
Titran	Ut-Tr.lag 220, Nordm.-Fr.	T.	500	Sør-Frøya ...	S.-Tr.l.
Tittelsnes	(Valevåg) Bg.-Stv., *i. l.* 176	Hgs.		Valestrand ...	Hordl.
Tjeldnes	Senja-Tromsø (H-O)	Svo.	500	Lødingen	Nordl.
Tieldstø	Bergen-Øygarden .. 187	Bg.	500	Herdla	Hordl.
Tielle i Romsdal	Romsdal N. 211	Mld.	500	Nesset	Møre
Tjelta på Jæren	Stavanger 169	Stv.	500	Sola	Rogl.
Tjernagel	Bergen-Stavanger, *i. l.* 176	Hgs.	500	Sveio	Hordl.
Tjongsfjorden	Nord-Helgeland 229	Bo.	500	Rødøy	Nordl.
Tjøme ..... radio,	Tønsberg 134	Tb.	500	Tjøme	Vestf.
Tjønnefoss	Åmlibanen 145	Ard.	500	Nissedal	Telem.
Tjønnås	Sørlandsbanen N.-K. . 137	Sk.	500	Bø	Telem.
Tjørn	(Heskestad) Jærbanen 145	Eg.		Heskestad	Rogl.
Tjørvåg	Sunnmør S. III 204	Åd.	500	Herøy	Møre
Tjøtta	Mid-Helgeland 229	Ssj.	500	Tjøtta	Nordl.
Tobru i Vardal	Gjøvik 116	Gvk.		Vardal	Opl.
Tobøl	Oslo-Charl.bg. *underv.* 92	Kvg.	500	Eidskog	Hedm.
Todalen	Nordmør—Todalen .. 217	Kr. N.	500	Stangvik	Møre
Toft i Nordhordland	Bergen-Øygarden .. 187	Bg.	500	Herdla	Hordl.
Tofte i Hurum	Oslo 83; Drammen ..	O.	500	Hurum	Busk.
Toftenes i Vesterålen	Vesterålen 231	Svo.	500	Langenes ...	Nordl.
Toftevåg	Sunnhordl. 178 (Hardgr.)	Bg.	500	Fjelberg	Hordl.
Tofting	Lindås—Masfjord L. 185	Bg.	500	Lindås	Hordl.
Toftøy	Ryfylke 171	Stv.	500	Nedstrand ...	Ryf.
Togrind	(Slitu) Sydbanen, ø. l. 86	My.		Eidsberg	Østf.
Togstad	(Sæterstøa) Kongsv.bn. 92	O.		Nes	Akh.
Togstad, Øvre	(Sæterstøa) Kongsv.bn. 92	O.		Nes	Akh.
Tokagjel	(Norheimsund) Hard. 180	Bg.		Kvam	Hordl.
Toke	(Vefall) Sørl.bn. 137	Kø.		Drangedal ...	Telem.
Tolga ..... ;	Rørosbanen I 108	Ty.	500	Tolga	Hedm.
Tomra i Romsdal	Sunnm.R. og Romsd.R 210	Mld.		Vestnes	Møre
Tomter ..... ;	Sydbanen, ø. l. 86	O.	500	Hobøl	Østf.

Navn	Utvekslingskontor	Post-distrikt	Anvisn. beløp inntil kroner	Beliggenhet: Herred	Beliggenhet: Fylke
Tonnes i Helgeland	(N.-Helgel. 229) *Nordland*	Ssj.	500	Lurøy	Nordl.
Tonstad	Jærbanen 148	Ffj.	500	Tonstad	V.-Agd.
Tonsåsen	Valdresbanen 117	O.	500	Etnedal	Opl.
Torangsvåg	Bergen—Fitjar 186	Bg.	500	Austevoll	Hordl.
Torgnes, store	Brønnøysund			Brønnøy	Nordl.
Torfinsbu	(Bygdin) Valdresbanen 217	O.		Øystre Slidre	Opl.
Torheim	(Stårheim) Fjordane	Nfj.		Davik	S. o. Fj.
Torhop	Tana-ruten 235	Var.	500	Tana	Finnm.
Torjulvågen	Nrdm.-Todal 217, *Kr.sund*	Kr. N.	500	Tingvoll	Møre
Tornes i Romsdal	Romsd. Uts. 211 (Nordm.)	Mld.	500	Fræna	Møre
Tornes i Ryfylke	(Nesflat.) Ryfylke Su. 171	Stv.		Suldal	Rogl.
Torpe	Bergensbanen I 122	Dr.	500	Ål	Busk.
Torpetun	(Austtorpa) Valdresbn. 117	O.		Nordre Land	Opl.
Torseter	Dovrebanen Hm.-Fb. 97	Hm.	500	Ringsaker	Hedm.
Torsken	Senja-Tromsø [Y.] 232	Trs.	500	Torsken	Troms
Torsnes i Hardanger	Hardanger 180	Bg.	500	Jondal	Hordl.
Torsteinsvik	Bergen-Øygarden 187	Bg.	500	Herdla	Hordl.
Torsvikvågen	Mid-Helgeland 229	Ssj.	500	Dønnes	Nordl.
Torsvåg	Senja-Tromsø [Bu] 233	Trs.	500	Helgøy	Troms
Torvik i Romsdal	Romsdal R. 210	Mld.	500	Eid	Møre
Torvikbukt	Kristiansund 215	Kr. N.	500	Øre	Møre
Torvund	Sogn 190	Lær.	500	Lavik	S. o. Fj.
Torød	Tønsberg 134	Tb.	500	Nøtterøy	Vestf.
Tosbakken	(Fåvang) Dovrebn. I b 97	Lhm.		Ringebu	Opl.
Tosbotnet	Sør-Helgeland 228	Brø.	500	Bindal	Nordl.
Tosebygda	Sydbanen, ø. l. 86	My.	500	Trøgstad	Østf.
Toska i Nordhordland	Bergen—Manger 186	Bg.	500	Manger	Hordl.
Toten, Nordre	Gjøvik 116	Cvk.	500	Østre Toten	Opl.
Tovik	Harstad-Sjøveien 232	Har.	500	Skånland	Troms
Trandal i Hjørundfjord	(Sæbø) Ålesund 208	Åd.		Hjørundfjord	Møre
Tranvikan i Fosna	Ut-Trøndelag 320	T.	500	Fillan	S.-Tr.l.
Tranøy	Salten N. 230	Bo.	500	Hamarøy	Nordl.
Tranøvbotn	Harstad-Sjøveien 232	Har.	500	Tranøy	Troms
Trautskogen skole	(Bruvoll) Kongsv.bn. 92	Kvg.		Nord-Odal	Hedm.
Tredal	Sogn 190	Lær.	500	Lavik	S. o. Fj.
Tregde	Mandal 166	Man.	500	Halse o. Hartm.	V.-Agd.
Trengereid	*Bergensb. II* 122 (Bergen)	Bg.	500	Haus	Hordl.
Tresfjord	Romsdal R. 210	Mld.	500	Tresfjord	Møre
Tretten	Dovrebanen Fb.-Db. 97	Lhm.	500	Øyer	Opl.
Treungen	Åmlibanen 145	Ard.	500	Nissedal	Telem.
Trevatn	Valdresbanen 117	O.	500	Søre Land	Opl.
Trevland	(Kodal) Vestfoldbanen 132	Tb.		Andebu	Vestf.
Tro	Mid-Helgeland 229	Ssj.	500	Tjøtta	Nordl.
Trollbergvik	Risør 163	Ris.		Søndeled	A.-Agd.
Trolldalen	Fredrikstad 88	Frs.	500	Kråkerøy	Troms
Tromborg	(Eidsberg) Sydbn. ø. l. 86	[My.]		Eidsberg	Østf.
Tromsø	253		10000		Østf.
Tromvik	Senja-Tromsø (Kv.) 253	Trs.	500	Tromsøysund	Troms
Trondheim			10000		S.Tr.l.
med under-postkontor:					
Trondheim S. Håkon Jarls gate 2					
— V. Ilevollen 3 F.			3000		S.Tr.l.
— Ø. Innheradsv. 52					
Trongsundet	Trondheim utgående 223	T.	500	Verran	N.-Tr.l.
Tronstads Bruk	Drammensbanen 127	Dr.	500	Lier	Busk.
Tronstadvatn	Kristiansand 166	Kr. S.		Greipstad	V.-Agd.
Trosby	(Åby) Brevik 141	Bvk.		Bamle	Telem.
Trosterud	Hølandsbanen 92	O.	500	Rømskog	Østf.
Trovåg	Sunnhl., Haugesund 174	Hgs.	500	Vikebygd	Hordl.
Trysil	Elverum 110	El.	500	Trysil	Hedm.
Trældal i Salten	Ofotfjord 230	Nvk.	500	Ankenes	Nordl.
Træna	Mid-Helgeland 229	Ssj.	500	Træna	Nordl.
Træsdalsvik	Lindås-Masfjord 185	Bg.	500	Masfjorden	Hordl.
Trøgstad	Sydbanen, ø. l. 86	My.	500	Trøgstad	Østf.

U V Y Æ Ø Å

Navn	Utvekslingskontor		Post-distrikt	Anvisn. beløp inntil kroner	Beliggenhet: Herred	Beliggenhet: Fylke
Tua	Trondheim utgående	223	T.	500	Verran	N.-Tr.l.
Tuddal	(Notodden) Sørl.bn.	137	Not.	500	Hjartdal	Telem.
Tufjord	Vest-Finnmark I	234	Hf.	500	Måsøy	Finnm.
Tufsingdalen	Rørosbanen I	108	Ros.	500	Os	Hedm.
Tuftene	(Skår) Ryfylke [F.]	169	Stv.		Hjelmeland	Rogl.
Tulleng	Senja-Tromsø (Kv.)	232	Trs.	500	Hillesøy	Troms
Tunnhovd	Bergensb. I *[Nesbyen]*	124	Nsb.	500	Nore	Busk.
Tunnsjøen	(Namsos) *Levangerbn.*	153	Ns.	500	Nordli	N.-Tr.l.
Turtagrø [juli-aug.]	Sogn (Indre Sogn)	190	Lær.	500	Luster	S. o. Fj.
Turøy	Bergen—Øygarden	187	Bg.	500	Herdla	Hordl.
Tussøy	(Sumarøy i S.) Snj.-Tr.	232	Trs.		Hillesøy	Troms
Tusvik	Ålesund	208	Åd.	500	Sykkylven	Møre
Tuv i Salten	Salten S.	230	Bo.	500	Bodin	Nordl.
Tvedestrand		163		3000		A.-Agd.
Tveit	Kristiansand	215	Kr. S.	500	Tveit	V.-Agd.
Tveit	(Ose) Setesdalsbanen	145	Kr. S.		Bygland	A.-Agd.
Tveita i Ryfylke	Ryfylke [Su.]	171	Stv.	500	Jelsa	Rogl.
Tveite i Birkenes	Lillesand	165	Lsd.	500	Birkenes	A.-Agd.
Tveitegrend	I. Nordhl. L. (og O.)	184	Bg.	500	Lindås	Hordl.
Tveitevåg	Bergen	187	Bg.	500	Askøy	Hordl.
Tverfjord, søre	(Bergsfj.) Hmr.fest-Skj.	234	Hf.		Loppa	Finnm.
Tverlandet	Salten S. (Bodø) *Salten*	230	Bo.	500	Bodin	Nordl.
Tverved	Tønsberg	134	Tb.		Slagen	Vestf.
Tvervik	Salten [B.]	230	Bo.	500	Beiarn	Nordl.
Tveråneš	Mo	246	Mo.		Nord-Rana	Nordl.
Tydal	Levgrbn. *Tr.heim-Hell*	153	T.	500	Tydal	S.-Tr.l.
Tyfjord i Tana	Tana-ruten	235	Var.	500	Gamvik	Finnm.
Tyin (juli-aug.)	Valdresbanen 117; Sogn		O.	500	Vang	Opl.
Tyinholmen (juli-aug.)	Valdresbanen 117; Sogn		O.	500	Vang	Opl.
Tylldalen	Tynset	112	Ty.	500	Tynset	Hedm.
Tynset	(Rørosbanen I)	112		3000	Tynset	Hedm.
Tyri	Sørlandsbanen	137	Sk.	500	Lunde	Telem.
Tvristrand	Randsfjordbanen	127	Høf.	500	Tyristrand	Busk.
Tvrnevik	Bergen—Glesvær	186	Bg.	500	Sund	Hordl.
Tysnes	Hardanger	180	Bg.	500	Tysnes	Hordl.
Tysse i Samnanger	*Midhordl.* 183, Bergensb. II		Bg.	500	Samnanger	Hordl.
Tyssebotnen	Indre Nordhordland O.	184	Bg.	500	Hosanger	Hordl.
Tyssedal	Hardanger	180	Od.	500	Odda	Hordl.
Tysvær	Ryf. 171, Stvgr.-Brg. *natr.*		Stv.	500	Tysvær	Rogl.
Tyvoll	Rørosbanen II	109	Ros.	500	Glåmos	S.-Tr.l.
Tælavåg	Bergen—Glesvær	186	Bg.	500	Sund	Hordl.
Tømmerneset	Salten [N.]	230	Bo.	500	Hamarøy	Nordl.
Tømmervik	Vest-Finnmark II	235	Hf.	500	Lebesby	Finnm.
Tømmervåg	Nordmør V. 215, *Kr.sund*		Kr. N.	500	Tustna	Møre
Tønjum	Sogn; Valdresbanen	117	Lær.	500	Lærdal	S. o. Fj.
Tønsberg		134		3000		Vestf.
Tønsberg Befestn. [felt]	Tønsberg	134	Tb.	500	Nøtterøy	Vestf.
Tørberget	Elverum	110	El.	500	Trysil	Hedm.
Tørdal	Sørlandsbanen N-K	137	Kø.	500	Drangedal	Telem.
Tøtdal	(N.-Statl.), Trh.-Nams.	225	Ns.		Otterøy	N.-Tr.l.
Tørhogg	Trondheim—Namsos	225	T.	500	Å	S.-Tr.l.
Tørvikbygd	Hardanger	180	Bg.	500	Jondal	Hordl.
Tøtlandsvik	Ryfylke (Hj.)	171	Stv.	500	Hjelmeland	Rogl.
Tånevik i Søgne	(Ålo) Kristiansand	166	Kr. S.		Søgne	V.-Agd.
Tårnelv	(Rossfj.) Senj.-Tr. [M.]	232	Trs.		Lenvik	Troms
Tårnet	Kirkenes	256	Vad.	500	Sør-Varanger	Finnm.
Tårnvik	Salten [F.]	230	Bo.	500	Sørfold	Nordl.
Tårstad	Ofotfjord	230	Nvk.	500	Evenes	Nordl.
Tåvær	Sør-Helgeland	228	Bø.		Tjotta	Nordl.

Navn	Utvekslingskontor	Post-listrikt	Anvisn. beløp inn-til kroner	Beliggenhet	
				Herred	Fylke
Ualand .....(🚂); 🚶-	Jærbanen 248	Eg.	500	Heskestad ...	Rogl.
Ubergsmoen 🚂.....(🚶)-	Tvedestrand ..... 1[illegible]	Tv.	500	Vegårdshei ...	A.-Agd.
Ugla 🚶.....(🚶)-	Trondheim ..... 22[illegible]	T.	500	Strinda	S.-Tr.l.
Ukshovd ✉.....	(Skammest.)Valdr.bn. 117	O.		Øystre Slidre	O.
Ula ✉.....	(Løve St.) Vestfoldbn. 132	Lvk.		Tjølling	Vestf.
Uldal ✉.....	(Herefoss) Oslo-Brg. 160	Lsd.		Herefoss	A.-Agd.
Ulebukta	Senja-Tromsø N. .. 233	Trs.	500	Skjervøy	Troms
Ulefoss ..... 🚶-	(Sørlandsbanen) 137		3000 🚂	Holla	Telem.
Ulladal ✉.....	(Jøsenfjord) Ryfylke 171	Stv.		Hjelmeland ...	Rogl.
Ullevål	Oslo 83	O.	500	Aker	Akh.
Ullevål Haveby [felt] .. 🚶-	Oslo 83		[3000 🚂]	Aker	Akh.
Ulnes 🚂 ..... 🚶-	Valdresbanen 117	O.	500	Nord-Aurdal .	Opl.
Ulsberg .....(🚂); 🚶-	Dovrebn. II. Db.-Trh. 9[illegible]	T.	500	Kvikne	Hedm.
Ulset ✉.....	(Klæbu) Trondheim.. 223	T.		Klæbu	S.-Tr.l.
Ulsfjord	Senja-Tromsø N. .. 233	Trs.	500	Karlsøy	Troms
Ulsteinvik ..... 🚶-	Sunnmør S. III. 204	Åd.	500	Ulstein	Møre
Ulvik i Hardanger .. 🚂 🚶-	Hardanger 180(og Brgbn.)	Bg.	500 🚂	Ulvik	Hordl.
Ulvik i Tjeldsund .....(🚶)-	Senja-Tromsø[H.-O.] 232	Har.	500	Tjeldsund	Nordl.
Ulvilla 🚂	Verdal 156	T.	500	Verdal	N.-Tr.l.
Ulvsnesøy ✉.....	(Vaksdal) Brg.bn. II 120	Bg.		Bruvik	Hordl.
Ulvøysund	Oslo—Bergen 160	Lsd.	500	Høvåg	A.-Agd.
Umbukta ✉..... .. 🚶-	Mo 246	Mo.		Nord-Rana ...	Nordl.
Undheim 🚂	Jærbanen 148	Stv.	500	Time	Rogl.
Undredal ..... 🚶-	Sogn (Indre Sogn) .. 190	Lær.	500	Aurland	S. o. Fj.
Undrumsdal 🚶 ....(🚶)-	Vestfoldbanen 132	Hrt.	500	Våle	Vestf.
Unset 🚂	Rørosbanen I 132	El	500	Øvre Rendal .	Hedm.
Upheim 🚂 ..... 🚶-	Indre Sogn; Voss .. 190/125	Bg.	500	Vossestrand .	Hordl.
Upsete .....(🚂)-	Bergensbanen II 122	Bg.	500	Ulvik	Hordl.
Urangsvåg ✉.....	(Bremnes)Bg.-Stv.y.l. 176	Hgs.		Bremnes	Hordl.
Urdland .....(🚂); 🚶	Bergensbanen II 122	Bg.	500	Voss	Hordl.
Ure ..... 🚂 🚶-	Lofoten 231	Svo.	500	Hol	Nordl.
Urke ..... 🚶-	Ålesund 208	Åd.	500	Hjørundfjord .	Møre
Urkevik ✉.....	(Langevåg) Ålesund 208	Åd.		Borgund	Møre
Uskedalen ..... 🚶-	Hardanger 180, (Sunnhl.)	Bg.	500	Kvinnherad ...	Nordl.
Uskjo ✉	(Hammersåk) Stavgr. 169	Stv.		Hetland	Rogl.
Ustaoset .....(🚂) 🚶-	Bergensbanen I 122	Dr.	500	Hol	Busk.
Utakleiv ✉..... ..	(Leknes) Lofoten .. 231	Svo.		Buksnes	Nordl.
Utbjoa	Sunnhordland 178	Bg.	500	Ølen	Hordl.
Utenga ✉.....	(Skjåstad) Dramm.bn. 127	Dr.		Lier	Busk.
Uthaug ..... 🚶-	Trh.-Nams.; Ut-Tr.l. 22[illegible]	T.	500	Ørland	S.-Tr.l.
Uthella	Bergen—Manger .. 186	Bg.	500	Hordabø	Hordl.
Utkjerr 🚂	Kristiansand 166	Kr. S.	500	Greipstad ...	V.-Agd.
Utne ..... -🚶-	Hardanger 180	Bg.	500	Kinsarvik	Hordl.
Utsira 🚂 radio .... 🚶-	Haugesund 174	Hgs.	500	Utsira	Rogl.
Utskarpen ..... 🚶-	Mid-Helgeland 229	Ssj.	500	Sør-Rana	Nordl.
Utskor ..... 🚶	Vesterålen 231	Svo.	500	Bø	Nordl.
Ulstein Kloster ..... 🚶-	Stavanger 169	Stv.	500	Mosterøy	Rogl.
Uttian 🚂	Ut-Trøndelag 220	T.	500	Nord-Frøya .	S.-Tr.l.
Utvik ..... 🚶-	Fjordane 194	Nfj.	500	Innvik	S. o. Fj.
Utvikbygda	Ålesund 208	Åd.	500	Skodje	Møre
Utvorda	Trondheim—Namsos 225	Ns.	500	Flatanger	N.-Tr.l.
Utøy 🚶	Levangerbanen 153	T.	500	Inderøy	N.-Tr.l.
Utåker ..... 🚶-	Sunnhordland 178	Bg.	500	Skånevik	Hordl.
Uvdal i Numedal 🚂 .. 🚶-	Numedalsbanen 131	Kb.	500	Opdal	Busk.

U
V
Y
Æ
Ø
Å

Navn	Utvekslingskontor	Post-distrikt	Anvisn. beløp inn-til kroner	Beliggenhet	
				Herred	Fylke
Vadaneset	Trondheim utgående 223	Stn.	500	Malm	N.-Tr.l.
Vadfoss	Sørl.b.N-K 137; Brev.-Kr.s	Kø.	500	Sannidal	Telem.
Vadheim	*Sogn* 190 (Fjordane)	Lær.	500	Kyrkjebø	S. o. Fj.
Vadsø			10000		Finnm.
Vadsøysund	*Ut-Tr.lag* 220; Nrdm.-Fr.	T.	500	Nord-Frøya	S.-Tr.l.
Vagsvik	Ålesund 208	Åd.	500	Ørskog	Møre
Vaksdal	*Bergensbn. II* 122(Bergen)	Bg.	500	Bruvik	Hordl.
Valand	Mandal 166	Man.	500	Konsmo	V.-Agd.
Valanhamn	Senja-Tromsø N. 233	Trs.	500	Kvænangen	Troms
Valberg	Lofoten 231, *Nordland*	Svo.	500	Borge	Nordl.
Valderøy	Ålesund 280	Åd.	500	Giske	Møre
Valebø	Sørlandsbanen D-B 137	Sk.	500	Holla	Telem.
Valebø st.	(Valebø) Sørlandsbn. 137	Sk.		Holla	Telem.
Valen i Sunnhordland	Sunnhordl. 137 (Hardgr.)	Bg.	500	Fjelberg	Hordl.
Valestrandsfossen	Indre Nordhordland S. 184	Bg.	500	Hamre	Hordl.
Valevåg	Bergen-Stavgr., *i. l.* 176	Hgs.	500	Valestrand	Hordl.
Valkveide	(Godøy) Ålesund 208	Åd.		Giske	Møre
Vallabotn	Mid-Helgeland 229	Ssj.	500	Korgen	Nordl.
Vallavik	Hardanger 180	Bg.	500	Ulvik	Hordl.
Valldal	Sunnmør N. 205	Åd.	500	Norddal	Møre
Valle	Setesdalsbanen 145	Kr. S.	500	Valle	A.-Agd.
Vallekilen	Åmlibanen 145	Ard.	500	Åmli	A.-Agd.
Vallersund	Trondheim—Namsos 225	T.	500	Jøssund	S.-Tr.l.
Vallersvåg	(Sletta) Lindås-Masfj. 185	Bg.		Lindås	Hordl.
Vallesvær	Lillesand 165	Lsd.	500	Høvåg	A.-Agd.
Vallset	Dovrebanen O.-Hm. 97	Hm.	500	Romedal	Hedm.
Vallset	(Ernstgruben) Røros 112	Ros.		Brekken	S.-Tr.l.
Valløy	Tønsberg 134	Tb.	500	Sem	Vestf.
Valnesfjord	Salten S. 230	Bo.	500	Fauske	Nordl.
Valnes i Bodin	Salten [B.] 230	Bo.	500	Bodin	Nordl.
Valosen	Salten S.(Bodø),*Salten* 230	Bo.	500	Bodin	Nordl.
Valsøybotn	Nordmør-Vinjeøra 216	Kr. N.	500	Valsøyfjord	Møre
Valsøvfjord	Nordmør-Vinieøra 216	Kr. N.	500	Valsøyfjord	Møre
Valvær [Under fisket]	Nord-Helgeland 229	Bo.	500	Rødøy	Nordl.
Valøy i Stod	Levangerbanen 153	Stn.	500	Stod	N.-Tr.l.
Valøya i Namdalen	Namdalen V. 226	Rvk.	500	Vikna	N.-Tr.l.
Vandved, Store	Mid-Helgeland 229	Ssj.	500	Nordvik	Nordl.
Vang på Hedm.	Hamar 103	Hm.	500	Vang	Hedm.
Vangrøfta	Rørosbanen I 108	Ros.	500	Os	Hedm.
Vangshamn	Senja-Tromsø [I.] 232	Trs.	500	Lenvik	Troms
Vangshylla	Trondheim utgående 223	T.	500	Inderøy	N.-Tr.l.
Vangsnes	Sogn 190	Lær.	500	Balestrand	S. o. Fj.
Vangsvik i Senja	Senja-Tromsø [I] 232	Har.	500	Tranøy	Troms
Vannakammen	Senja-Tromsø (Bu.) 233	Trs.	500	Helgøv	Troms
Vannvåg	Senja-Tromsø (Bu.) 232	Trs.	500	Karlsøy	Troms
Vannøy-Hamre	(Torsvåg)Snj.-Tr.(Bu)233	Trs.		Helgøv	Troms
Vanse	Farsund 166	Far.	500	Lista	V.-Agd.
Vansøy i Namdalen	Namdalen V 226	Rvk.	500	Vikna	N.-Tr.l.
Vanvikan	Trondheim utgående 223	T.	500	Leksvik	N.-Tr.l.
Vanvik i Ryfylke	Ryfylke (Su) 171	Stv.	500	Sand	Rogl.
Varaldsjø	(Austmarka) Kvgr.bn. 92	Kvg.		Vinger	Hedm.
Varaldsøy	Hardanger 180	Bg.	500	Varaldsøy	Hordl.
Vardal	Gjøvik 116	Gvk.	500	Vardal	Opl.
Vardø -radio	255		10000		Finnm.
Varhaug	Jærbanen 148	Stv.	500	Varhaug	Rogl.
Varntresk	Mosjøen 244	Msj.	500	Hattfjelldal	Nordl.
Vartdal	Sunnmør S. I 204 [Åles.]	Åd.	500	Vartdal	Møre
Vartdal, Nordre	Ålesund 208	Åd.	500	Vartdal	Møre
Varteig	Sarpsborg 89	Sb.	500	Varteig	Østf.
Vassbotn	(Hamarøy) Salten N. 230	Bo.		Hamarøy	Nordl.
Vassdalsvik	Nord-Helgeland 229	Bo.	500	Meløy	Nordl.
Vassenden i Jølster	Fjordane 194	Fo.	500	Jølster	S. o. Fj.

Navn	Utvekslingskontor	Post-distrikt	Anvisn. beløp inn-til kroner	Beliggenhet	
				Herred	Fylke
Vassendvik	Ryfylke (Sa) 171	Stv.	500	Nedstrand	Rogl.
Vasshus	Ryfylke (Su) 171	Stv.	500	Suldal	Rogl.
Vassøy	Stavanger 169	Stv.		Hetland	Rogl.
Vaterholm	(Inndalen) Verdal 156	T.		Verdal	N.-Tr.l.
Vatlandsvåg	Ryfylke 171	Stv.	500	Jelsa	Rogl.
Vatnahalsen Hotel	(Myrdal) Brg.bn. II 122	Bg.		Aurland	S. o. Fj.
Vatnaland	(Føresv.)Bg.-Stv.*natr.* 176	Stv.		Bokn	Rogl.
Vatnamot	(St. Sirevåg) Jærbn. 148	Stv.		Ogna	Rogl.
Vatne	Ålesund 208	Åd.	500	Vatne	Møre
Vatnefjorden	Ålesund 208	Åd.	500	Vatne	Møre
Vatneli	Kr.sand 166. (Bvk.-Kr.S.)	Kr. N.	500	Finsland	A.-Agd.
Vatnfjord i Lofoten	Lofoten 231, *Nordland*	Svo.	500	Gimsøy	Nordl.
Vatnstraum	Setesdalsbanen 145(Kr.S.)	Kr. S.	500	Iveland	A.-Agd.
Vats, Nedre	Ryfylke 171	Stv.	500	Vats	Rogl.
Vats, Øvre	[Ryfylke (Sa)], Hgs. 174	Stv.	500	Vats	Rogl.
Vauldalen	(Brekkebygd) Røros 112	Ros.		Brekken	S.-Tr.l.
Vaulen	(Hinna) Jærbanen 148	Stv.		Hetland	Rogl.
Veblungsnes	Åndalsnes; Raumabn. 98	Mld.	500	Grytten	Møre
Vedavågen	(Oslo-Bg.),B.-Stv.*natr.* 176	Hgs.	500	Åkra	Rogl.
Vedmork	(Rjukan) Rjukanbn. 137	Rj.	500	Tinn	Telem.
Vedvik	(Raudeberg) Fjord. 194	Må.		Nord-Vågsøy	S. o. Fj.
Veen	(Dirdal) Stavanger 169	Stv.		Forsand	Rogl.
Vefall	Sørlandsbanen N-K 137	Kø.	500	Drangedal	Telem.
Vefall i Seljord	(ØvreBø)Sørl.bn.N.-K. 137	Sk.		Seljord	Telem.
Veggen	(Råna) Narvik 248	Nvk.	500	Ballangen	Nordl.
Veggli	Numedalsbanen 131	Kb.	500	Rollag	Busk.
Vegsund	Ålesund 208	Åd.	500	Borgund	Møre
Vegusdal	Oslo—Bergen 160	Kr. S.	500	Vegusdal	A.-Agd.
Vegårshei	Tvedestrand 163	Ty.	500	Vegårshei	A.-Agd.
Veidholmen	Nordmør—Smøla 216	Kr. N.	500	Hopen	Møre
Veidnesklubben	Vest-Finnmark II 235	Hf.	500	Lebesby	Finnm.
Veierland	Tønsberg 134	Tb.	500	Stokke	Vestf.
Veigsteinen	Sør-Helgeland 228	Brø.	500	Vega	Nordl.
Veim i Vassbygd	(Aurland) Indre Sogn 190	Lær.		Aurland	S. o. Fj.
Veiteberg	Fjordane 194	Fø.	500	Jølster	S. o. Fj.
Veitestrand	Sogn (Indre Sogn) 190	Lær.	500	Hafslo	S. o. Fj.
Veldre	Dovrebanen Ib 97	Hm.	500	Ringsaker	Hedm.
Velledalen	Ålesund 208	Åd.	500	Sykkylven	Møre
Velsvik	(Røvde) Sunnmør S. 204	Åd.	500	Dalsfjord	Møre
Veme	Bergensbanen I. 122	Høf.	500	Norderhov	Busk.
Vemundvik	Namdalen F. 226	Ns.	500	Vemundvik	N.-Tr.l.
Venabygd	Dovrebanen Ib 97	Lhm.	500	Ringebu	Opl.
Vendesund	Sør-Helgeland 228	Brø.	500	Vik	Nordl.
Vengsøy	Senja-Tromsø (Kv.) 233	Trs.	500	Tromsøysund	Troms
Vennersberg	(Stokke) Vestfoldbn. 132	Tb.		Stokke	Vestf.
Venneshamn	Trondheim utgående 22[illegible]	T.	500	Verran	N.-Tr.l.
Venset	Salten S. 232	Bo.	500	Fauske	Nordl.
Vensmoen Sanator.	Salten S. 232	Bo.	500	Saltdal	Nordl.
Venåsen	(Venabygd) Dovreb. Ib 97	Lhm.		Ringebu	Opl.
Verdal	(Levangerbanen) 156	T.	3000	Verdal	N.-Tr.l.
Vereide	(Sandane) Fjordane 194	Nfj.		Gloppen	S. o. Fj.
Verma	Raumabanen 98	Mld.	500	Grytten	Møre
Verrabotn	Trondheim utgående 225	T.	500	Verran	N.-Tr.l.
Verrastranda	Trondheim utgående 225	T.	500	Verran	N.-Tr.l
Vestby	Sydbanen, v. l. 86	O.	500	Vestby	Akh.
Vestby	(Kløfta) Dovrebn. I a 97	O.		Ullensaker	Akh.
Vestersjø	(Skår) Ryfylke [F] 171	Stv.		Hjelmeland	Rogl.
Vestertana	Tana-ruten 235	Var.	500	Tana	Finnm.
Vesterøy	Fredrikstad 88	Trs.	500	Hvaler	Østf.
Vestfossen	Sørlandsbanen D B 137	Dr.	500	Øvre Eiker	Busk.
Vestmarka	Oslo-Charl.bg. *underv.* 92	Kvg.	500	Eidskog	Hedm.
Vestnes	(Romsdal R.)Raumabn. 98	Mld.	500	Vestnes	Møre
Vestrefjorden	(Vatnefjord) Ålesund 208	Åd.		Vatne	Møre
Vestresand	Lofoten 231, *Nordland*	Svo.	500	Borge	Nordl.
Vestre Brandbu	Gjøvikbanen 114	O.	500	Brandbu	Opl.

V
Y
Æ
Ø
Å

Navn	Utvekslingskontor	Post-distrikt	Anvisn. beløp inntil kroner	Beliggenhet: Herred	Beliggenhet: Fylke
Vestre Gausdal	Dovrebanen Hm.-Fb. 97	Lhm.	500	Vestre Gausdal	Opl.
Vestre Gran	Gjøvikbanen 114	O.	500	Gran	Opl.
Vestre Jakobselv	(Vadsø 256) Tana-ruten	Vad.	500	Nord-Varanger	Finnm.
Vestre Noem	(Klingsundet)Steinkj. 157	Stn.		Kvam	N.-Tr.l
Vestre Sandøya	Brevik—Kristiansand 160	Tv.	500	Dyvåg	A.-Agd.
Vestre Slidre	Valdresbanen 117	O.	500	Vestre Slidre	Opl.
Vestre Vinnesvåg	Bergen—Fitjar 186	Bg.	500	Fitjar	Hordl.
Vestre Åmøy	Stavanger 169	Stv.	500	Mosterøy	Rogl.
Vestringsbygdi	Aurdal 120	Aul.		Nord-Aurdal	Opl.
Vestsmøla	Nordmør—Smøla .. 216	Kr. N.	500	Bratvær	Møre
Vesttorpa	Valdresbanen 117	O	500	Torpa	Opl.
Vestvik	Trondheim utgående 223	T.	500	Verran	N.-Tr.l.
Vestvoll	[Ryfylke (Sa) 171] Hgs.	Stv.	500	Vats	Rogl.
Vestvågan	Mid-Helgeland 229	Ssj.	500	Tjøtta	Nordl.
Vetlefjorden	Sogn 190	Lær.	500	Balestrand	S. o. Fj.
Vetrhus	(Barmsund) Fjordane 194	Må.		Selje	S. o. Fj.
Vettakollen	Oslo 83	O.	500	Aker	Akh.
Vettre	Drammensbanen .. 127	O.	500	Asker	Akh.
Vettås	(Sæbøvåg)Bg.-Manger 186	Bg.		Sæbø	Hordl.
Veum	Bandak II 142	Sk.	500	Fyresdal	Telem.
Vevang	Kristiansund 215	Kr. N.	500	Kornstad	Møre
Vevring	Fjordane 194	Flo.	500	Vevring	S. o. Fj.
Vibrandsøy	Haugesund 174	Hgs.		Torvastad	Rogl.
Viddal	Ålesund 208	Åd.	500	Hjørundfjord	Møre
Videsæter	(Hjelledal) Fjordane 194	Nfj.		Stryn	S. o. Fj
Vidrek	Ofotfjord 230	Nvk.	500	Ankenes	Nordl.
Vien i Gran	(Gran) Gjøvikbanen 114	O.		Gran	Opl.
Vigdal	(Alsmo) Sogn 190	Lær.		Luster	S. o. Fj.
Viggja	Trondheim 223	T.	500	Børsa	S.-Tr.l.
Vigmostad	(Mandal 166) Oslo-Bergen	Man.	500	Vigmostad	V.-Agd.
Vigrestad	Jærbanen 148	Stv.	500	Varhaug	Rogl.
Vihals	Nordmør—Trondheim 221	Kr. N.	500	Stemshaug	Møre
Vika	Bergen-Stavanger y. l. 176	Hgs.	500	Bømlo	Hordl.
Vikasjøen	Sør-Helgeland 228	Brø.	500	Vega	Nordl.
Vik i Erfjord	(Erøy) Ryfylke [Hj.] 171	Stv.		Erfjord	Rogl.
Vik i Helgeland	Sør-Helgeland 228	Brø.	500	Vik	Nordl.
Vik i Ryfylke	(Toftøy) Ryfylke .. 171	Stv.		Nedstrand	Rogl.
Vik i Sogn	Sogn 190	Lær.	500	Vik	S. o. Fj.
Vik i Vesterålen	Vesterålen 231	Svo.	500	Hadsel	Nordl.
Vikan i Romsdal	Nordmør—Romsdal 211	Mld.	500	Hustad	Møre
Vikane i Sunnhordland	Hardanger 180	Bg.	500	Kvinnherad	Hordl.
Vikbukta i Fosna	(Bessaker) Trh.-Nms. 225	T.		Roan	S.-Tr.l.
Vikebukt i Romsdal	Romsdal R. 210	Mld.	500	Vestnes	Møre
Vikebygd	Sunnhl., Haugesund 174	Hgs.	500	Vikebygd	Hordl.
Vikedal	Ryfylke [Sa.] 171	Stv.	500	Vikedal	Rogl.
Vikeland	Setesdalsbanen 145	Kr. S.	500	Vennesla	V.-Agd.
Viker i Ådalen	Bergensbanen 122	Høf.	500	Ådal	Busk.
Vikesund	Randsfjordbanen .. 127	Dr.	500	Modum	Busk.
Vikeså	Jærbanen 148	Eg.	500	Bjerkreim	Rogl.
Vikevåg	Stavanger 169	Stv	500	Rennesøy	Rogl.
Vikhagen	Valdresbanen 171	O.	500	Vestre Slidre	Opl.
Vikholmen	Mid-Helgeland 229	Ssj.	500	Nesna	Nordl.
Viksdalen	Fjordane 194	Fø.	500	Gaular	S. o. Fj.
Viksfjord	Vestfoldbanen 132	Lvk.	500	Tjølling	Vestf.
Vikum	Sogn 190	Lær.	500	Lavik	S. o. Fj.
Vinderen i Aker	Oslo 83	O.	500	Aker	Akh.
Vindhella	Sogn, Valdresbanen 117	Lær.	500	Borgund	S. o. Fj.
Vindøla	Nordm.-To. 217; Tr.heim	Kr. N.	500	Surnadal	Møre
Vines	Hardanger 180	Bg.	500	Kinsarvik	Hordl.
Vinesdalen	Sydbanen, ø l. 86	O.	500	Skiptvet	Østf.
Vinge	(Skatval) Levangerbn. 153	T.		Skatval	N.-Tr.l.
Vingelen	Rørosbanen I 108	Ty	500	Tolga	Hedm.
Vingrum	Dovrebn. I b 97, Gjøvikbn.	Lhm.	500	Fåberg	Opl.
Vingsand	Trondheim—Namsos 225	T.	500	Osen	S.-Tr.l.
Vingvågen	Ut-Trøndelag 220	T.	500	Agdenes	S.-Tr.l.

Navn	Utvekslingskontor	Post-distrikt	Anvisn. beløp inntil kroner	Beliggenhet	
				Herred	Fylke
Vinje	Bandak II 142	Sk.	500	Vinje	Telem.
Vinje, Ytre	Bandak II 142	Sk.	500	Vinje	Telem.
Vinjesvingen	Bandak II 142		500	Vinje	Telem.
Vinjeøra	Nordmør—Vinjeøra 216	Kr. N.	500	Vinje	S.-Tr.l.
Vinknes	Salten [F.] 230	Bo.	500	Nordfold	Nordl.
Vinna	Hammerfest-Skjervøy 234	Hf.	500	Sørøysund	Finnm.
Vinnesleiren	Midhordland 183	Bg.	500	Strandvik	Hordl.
Vinnesvåg, Vestre	Bergen—Fitjar 186	Bg.	500	Fitjar	Hordl.
Vinsternes	Nordmør—Frøya .. 216	Kr. N.	500	Aure	Møre
Vinstervatn [juli-aug.]	Valdresbanen 117	O.	500	Øystre Slidre	Opl.
Vinstra ();	Dovrebanen I b 97	Lhm.	500	Nord-Fron	Opl.
Visnes på Karmøy	Haugesund 174	Hgs.	500	Avaldsnes	Rogl.
Visnes i Nordfjord	(Stryn) Fjordane .. 194	Nfj.		Stryn	S. o. Fj.
Visnes på Nordmør	(Lyngstad) Kr.sund 215	Kr. N.		Eide	Møre
Vist	Levangerbanen 153	Stn.	500	Sparbu	N.-Tr.l.
Vistdal	Romsdal N. 211, (Nrdm.R)	Mld.	500	Eresfj. o. Vistdal	Møre
Visten	Mid-Helgeland 228	Ssj.	500	Vevelstad	Nordl.
Visthus	Mid-Helgeland 229	Ssj.	500	Vevelstad	Nordl.
Viul	Bergensbanen I 122	Høf.	500	Norderhov	Busk.
Vivestad	Hvittingfossbanen .. 132	Hls.	500	Ramnes	Vestf.
Vivestad, søre	(Vevestad) Tønsberg 135	Hls.		Ramnes	Vestf.
Vognill	Dovrebanen Db.-Trh. 97	T.	500	Opdal	S.-Tr.l.
Voje	(Drangedal) Sørl.bn. 137	Kø.		Drangedal	Telem.
Voksa	Sunnmør S II 204	Åd.	500	Sande	Møre
Voksenkollen	Oslo 83	O.	500	Aker	Akh.
Voksenlia	Oslo 83	O.	500	Aker	Akh.
Volbu	Valdresbanen 117	O.	500	Øystre Slidre	Opl.
Volda	(Sunnmør S) 206		3000	Volda	Møre
Voll i Romsdal	Romsdal R. 210	Mld.	500	Voll	Møre
Voll på Jæren	Jærbanen 148, Stavanger	Stv.	500	Klepp	Rogl.
Vollen i Asker	Drammensbanen 127	O.	500	Asker	Akh.
Vollen i Atnedalen	(N.Atnedal)Rørosbn. I 108	Ty.		Foldal	Hedm.
Vollom	Bergen—Seim 186	Bg.	500	Alversund	Nordl.
Vollstad	Senja-Tromsø [M.] 232	Trs.	500	Tromsøysund	Troms
Vordeneset	(Ryfylke), Haugesund	Hgs.	500	Skjold	Rogl.
Vorlandsjø	Bergen—Glesvær .. 186	Bg.	500	Sund	Hordl.
Vormedal	Haugesund 174	Hgs.	500	Avaldsnes	Rogl.
Vormestrand	Ryfylke (Sa) 171	Stv.	500	Vikedal	Rogl.
Vornes	(Finnås) Bg.-Stv. y. l. 176	Hgs.		Bremnes	Hordl.
Vorpstranda	Trondheim—Namsos 225	T.	500	Roan	S.-Tr.l.
Vorterøyskagen	Senja-Tromsø N. 233	Trs.	500	Skjervøy	Troms
Voss	(Bergensbanen) 125		3000	Voss	Hordl.
Vossestrand	Indre Sogn, Voss, .. 125	Bg.	500	Vossestrand	Hordl.
Votlo i Nordhordland	Indre Nordhordl. S. 184	Bg.	500	Haus	Hordl.
Vottesnes	Vesterålen 231	Svo.	500	Hadsel	Nordl.
Vrangefoss	Bandak I 142	Sk.	500	Holla	Telem.
Vrådal	Bandak II 142	Sk.	500	Kviteseid	Telem.
Vråliosen	Bandak II 142	Sk.	500	Kviteseid	Telem.
Vuku	Verdal 156	T.	500	Verdal	N.-Tr.l.
Væren, nordre	(Skjækerfoss.) Verdal 156	T.		Verdal	N.-Tr.l.
Værlandet	Fjordane 194	Flo.	500	Askvoll	S. o. Fj.
Værøy radio-	Lofoten 231	Svo.	500	Værøy	Nordl.
Vøringsfoss	Hardanger 180	Bg.	500	Eidfjord	Hordl.
Vå i Rauland	(Rauland) Bandak .. 142	Sk.		Rauland	Telem.
Våg	Salten N. 230	Bo.	500	Steigen	Nordl.
Vågaholmen'	Nord-Helgeland 229	Bo.	500	Rødøy	Nordl.
Vågbø i Nordmør	(Nrdm.-Tod.) Kr.sund 215	Kr. N.	500	Tingvoll	Møre
Vågehamn	Salten [N.] 230	Svo.	500	Lødingen	Nordl.
Våge i Tysnes	(Tysnes) Hardanger 180	Bg.		Tysnes	Hordl.
Vågen i Bø	(Bø) Vesterålen 231	Svo.		Bø	Nordl.
Vågland	Nordmør-Vinjeøra .. 216	Kr. N.	500	Halsa	Møre
Vågseidet	Lindås-Masfjord L. .. 185	Bg.	500	Lindås	Hordl.
Vågsli i Grungedal	(Edland) Bandak .. 142	Sk.		Vinje	Telem.
Vågstranda	Romsdal R. 210	Mld.	500	Veøy	Møre
Vågsvåg	Fjordane 194	Må.	500	Sør-Vågsøy	S. o. Fj.

Y
Æ
Ø
Å

Navn	Utvekslingskontor	Post-distrikt	Anvisn. beløp inntil kroner	Beliggenhet	
				Herred	Fylke
Vågåmo	Dovrebanen Fb.-Db. 97		500	Vågå	Opl.
Våkøy	Bodø (Helligvær) .. 246	Bo.		Bodin	Nordl.
Våle i Vestfold	Holmestrand 134	Hls.	500	Våler	Vestf.
Våler i Solør	Solørbanen 92	El.	500	Våler	Hedm.
Våler i Østfold	Moss 88	Ms.	500	Våler	Østf.
Våråa	(Avaldsnes) Hg.sund 174	Hgs.		Avaldsnes	Rogl.
Våtedalen	Fjordane 194	Fø.	500	Breim	S. o. Fj.
Våtvoll	Senja-Tromsø (H-K) 132	Har.	500	Kvæfjord	Troms
Vålåsjø	(Hjerkinn) Dovreb. II 99	T.		Dovre	Opl.
Ygre	Bergensbanen II 132	Bg.	500	Voss	Hordl.
Ylvingen	Sør-Helgeland 292	Brø.	500	Vega	Nordl.
Yndestad	Fjordane 194	Flo.	500	Askvoll	S. o. Fj.
Yri	(Oldedalen) Fjord. 194	Nfj.		Innvik	S. o. Fj.
Yrke	(Skjoldestr.) Ryfylke 171	Hgs.		Skjold	Rogl.
Yset	Tynset 112 [Dovrebn. II.]	Ty.	500	Kvikne	Hedm.
Ystabø	(Åna Sira) Jærbanen 148	Ffj.		Hidra	V.-Agd.
Ytre Arna	I. Nordhl. S. 184; Vossebn.	Bg.	500	Haus	Hordl.
Ytre Beiarn	Salten [B] 230	Bo.	500	Beiarn	Nordl.
Ytre Billefjord	Vest-Finnmark II .. 135	Hf.	500	Kistrand	Finnm.
Ytre Enebakk	Sydbanen ø. l. 86	O.	500	Enebakk	Akh.
Ytre Fjærland	Sogn 190	Lær.	500	Balestrand	S. o. Fj.
Ytre Frøya	Nrdm.-Fr.; Ut-Tr.lag 220	T.	500	Nord-Frøya	N.-Tr.l.
Ytre Kvamsøy	Sogn 190	Lær.	500	Vik	S. o. Fj.
Ytre Kvenvær	Ut-Tr.lag 220; Nrdm.-Fr.	T.	500	Kvenvær	S.-Tr.l.
Ytre Midttun	Bergen 187	Bg.		Fana	Hordl.
Ytre Seljord	Sørlandsbanen N-K 137	Sk.	500	Seljord	Telem.
Ytre Skogsvåg	(Skogsvåg)Bg.-Fitjar 186	Bg.		Sund	Hordl.
Ytre Snillfjorden	Ut-Trøndelag 220	T.	500	Snillfjorden	S.-Tr.l.
Ytre Stadlandet	(Sunnmør S.): Fjord. 194	Må.	500	Selje	S. o. Fj.
Ytre Vinje	Bandak II 142	Sk.	500	Vinje	Telem.
Ytre Ålvik	Hardanger 180	Bg.	500	Kvam	Hordl.
Ytterdal	Sunnmør N. 205	Åd.	500	Norddal	Møre
Ytteren i Helgeland	Mid-Helgeland 229	Mo.	500	Nord-Rana	Nordl.
Yttervåg	Trondheim—Namsos 225	T.	500	Osen	S.-Tr.l
Ytterøy	Trondheim utgående 225	T.	500	Ytterøy	Nordl.
Ænes	Hardanger 180	Bg.	500	Kvinnherad	Hordl.
Øbø	Mid-Helgeland 229	Ssj.	500	Nesna	Nordl.
Ødegårdens Handelsl.	(Gol) Bergensbanen I 122	Dr.		Gol	Busk.
Ødegårdens Verk	Sørl.bn. D-B; Brevik 141	Bvk.	500	Bamle	Telem.
Øklandsvågen	Bergen-Stavgr., y. l. 176	Hgs.	500	Bremnes	Hordl.
Øksendal	Nordmør-Sunndalsøra 217	Kr. N.	500	Øksendal	Møre

Navn	Utvekslingskontor	Post-distrikt	Anvisn. beløp inn-til kroner	Beliggenhet	
				Herred	Fylke
Øksfjord	Hmrfst.-Skj. 234, *Nordland*	Hf.	500	Loppa	Finnm.
Øksfjordbotn	Hmrfest-Skjervøy .. 234	Hf.	500	Loppa	Finnm.
Øksna	Rørosbanen I 108	El.	500	Elverum	Hedm.
Øksnes	Vesterålen 231	Svo.	500	Øksnes	Nordl.
Øksningan	Mid-Helgeland 229	Ssj.	500	Herøy	Nordl.
Øksningøy	Sør-Helgeland 228	Brø.	500	Bindal	Nordl.
Ølen	Sunnhordl. 178, Hg.sund	Bg.	500	Ølen	Hordl.
Ølensvåg	Sunnhordl. 178, Hg.sund	Bg.	500	Ølen	Hordl.
Ølesund	Ryfylke 171	Stv.	500	Hjelmeland	Rogl.
Ølve	Hardanger 180 [Sunnhl.]	Bg.	500	Kvinnherad	Hordl.
Øresvik	Nord-Helgeland 229	Bo.	500	Rødøy	Nordl.
Ørgenvika	Bergensbanen I 122	Dr.	500	Krødsherad	Busk.
Ørje	Halden 89, (Sydbn. ø. l.)	Hal.	500	Øymark	Østf.
Ørnes	Nord-Helgel. 229, *Nordl.*	Bo.	500	Meløy	Nordl.
Ørsdalen	Jærbanen 148	Eg.	500	Bjerkreim	Rogl.
Ørsnesvika [jan.-apr.]	(Lofoten 231) *Nordland*	Svo.	500	Vågan	Nordl.
Ørstavik	Sunnmør S. I. 204	Åd.	500	Ørsta	Møre
Ørsvåg [jan.-apr.]	(Lofoten 231) *Nordland*	Svo.	500	Vågan	Nordl.
Ørvella	(Notodden) Sørl.bn. 137	Not.	500	Heddal	Telem.
Østby	Elverum 110	El.	500	Trysil	Hedm.
Østervåg-Bjørnøy [sommer]	(Svalbard) Tromsø 253	Trs.	500		Svalb.
Østhusvik	Stavanger 169	Stv.	500	Rennesøy	Rogl.
Østre Halsen	Larvik 136	Lvk.	500	Tjølling	Vestf.
Østre Jevnaker	Bergensbanen I 122	O.	500	Jevnaker	Opl.
Øverbygd	Senja-Tr. [I] 232, *Nordl.*	Trs.	500	Øverbygd	Troms
Øvereng	(Hatland) Namdal V 226	Rvk.		Vikna	N.-Tr.l.
Øvergård	Senja-Tr. [I] 232, *Nordl.*	Trs.	500	Øverbygd	Troms
Øverlands Stasjon	Rjukanbanen 137	Rj.	500	Tinn	Telem.
Øversjødalen	Rørosbanen I 108	Ros.	500	Tolga	Hedm.
Øverskogen	Drammensbanen 132	Dr.	500	Lier	Busk.
Øvrebø	Kr.sand 166 (Setesdalsbn.)	Kr. S.	500	Øverbø	V.-Agd.
Øvre Bø	Sørlandsbanen N-K 137	Sk.	500	Bø	Telem.
Øvre Eidfjord	Hardanger 180	Bg.	500	Eidfjord	Hordl.
Øvregranvin	Voss 125, *Hardanger*	Bg.	500	Granvin	Hordl.
Øvre Helland	(Modalen) I. N.hordl. 154	Bg.		Modalen	Hordl.
Øvre Høylandet	Namsos 158	Ns.	500	Høylandet	N.-Tr.l.
Øvre Hålandsdal	Midhordland 183 (Hard.)	Bg.	500	Hålandsdal	Hordl.
Øvre-Kvam	Steinkjer 157	Stn.	500	Kvam	N.-Tr.l.
Øvrestrand	(Sande i Sfj.) Fjord. 194	Fø.		Gaular	S. o. Fj.
Øvre Lakselv	(Lakselv)V.-Finnm. II 235	Hf.		Kistrand	Finnm.
Øvre Lårdal	Bandak II 142	Sk.	500	Lårdal	Telem.
Øvre Porsa	(Porsa) Altafjord.... 234	Hf.		Kvalsund	Finnm.
Øvre Rendal	Rørosbanen I 108	El.	500	Øvre Rendal	Hedm.
Øvre-Salangen	Harstad-Sjøveien .. 232	Har.	500	Salangen	Troms
Øvre Sirdal	Jærbanen 148	Ffj.	500	Øvre Sirdal	V.-Agd.
Øvre Snertingdal	Gjøvik; *Valdresbanen* 117	Gvk.	500	Snertingdal	Opl.
Øvre-Surna	Nrdm.-To. 217; Dovreb. II	Kr. N.	500	Surnadal	Møre
Øvretana	(Vadsø 256) Tana-ruten	Vad.	500	Polmak	Finnm.
Øvre Togstad	(Seterstøa) Kongsvbn. 92	O.		Nes	Akh.
Øvre Vats	[Ryfylke(Su)]Hauges. 174	Stv.	500	Vats	Rogl.
Øvre Årdal i Sogn	Sogn (Indre Sogn) .. 190	Lær.	500	Årdal	S. o. Fj.
Øvre Åsenhus	(Soknedal.)Dovreb. II 99	T.		Soknedal	S.-Tr.l.
Øy i Aust-Agder	Åmlibanen 145	Ard.	500	Åmli	A.-Agd.
Øyarhamn	(Mundheim)Hardangr. 180	Bg.		Varaldsøy	Hordl.
Øydegard	Nordmør-Su. 217 *Kr.sund*	Kr. N.	500	Straumsnes	Møre
Øydegarden i Raul.	(Rauland) Bandak .. 142	Sk.		Rauland	Telem.
Øydvenstod	Hardanger 180	Bg.	500	Ulvik	Hordl.
Øve i Valdres	Valdresbanen 117	O.	500	Vang	Opl.
Øyer	Dovrebanen Fb.-Db. 97	Lhm.	500	Øyer	Opl.
Øyestranda	Flekkefjord 168 (Jærbn.)	Ffj.	500	Kvinesdal	V.-Agd.
Øyfjell	Bandak II 142	Sk.	500	Rauland	Telem.
Øyfjordvær	Senja-Tromsø [Y.].. 232	Trs.	500	Hillesøy	Troms
Øygardsgrend	Numedalsbanen 131	Kb.	500	Nore	Busk.
Øyjord	Ofotfjord 230	Nvk.	500	Ankenes	Nordl.
Øylo	Valdresbanen 117	O.	500	Vang	Opl.

Y
Æ
Ø
Å

Navn	Utvekslingskontor	Postdistrikt	Anvisn. beløp inntil kroner	Beliggenhet: Herred	Beliggenhet: Fylke
Øymark	Halden 89	Hal.	500	Øymark	Østf.
Øyslebø	(Mandal)Oslo-Bergen 160	Man.	500	Øyslebø	V.-Agd.
Øysletta	Namsos 158	Ns.	500	Overhalla	N.-Tr.l.
Øysong	Risør 163	Ris.		Søndeled	A.-Agd.
Øystese	Hardanger 180	Bg.	500	Kvam	Hordl.
Øyvågen	Mid-Helgeland 229	Ssj.	500	Nordvik	Nordl.
Å i Fosna	Trondheim—Namsos 225	T.	500	Å	S.-Tr.l.
Å i Lofoten	Lofoten 231	Svo.	500	Moskenes	Nordl.
Åbjør	Aurdal 120	Aul.		Nord-Aurdal	Opl.
Åbogen	Oslo-Charl.bg. *underv.* 92	Kvg.	500	Eidskog	Hedm.
Åby	Sørl.bn. D-B; Brevik 141	Bvk.	500	Bamle	Telem.
Åbygda	Sør-Helgeland 228	Brø.	500	Bindal	Nordl.
Ådals Bruk	*Rørosbn. I* 108; Dovrebn. I	Hm	500	Løten	Hedm.
Ådland	(Åkrehamn) Kopervik 160	Hgs.		Åkra	Rogl.
Ådlandsvik	Bergen 187	Bg.	500	Herdla	Hordl.
Ådnøy	(Høle) Stavanger 169	Stv.		Høle	Rogl.
Åfarnes	Romsd. N. 211 (Nrdm. R.)	Mld.	500	Veøy	Møre
Åfjordstranda	(Sørbøvåg) Fjordane 194	Flo.		Hyllestad	S. o. Fj.
Ågotnes	Bergen—Øygarden 187	Bg.	500	Fjell	Hordl.
Ågskardet	Nord-Helgeland 229	Bo.	500	Meløy	Nordl.
Åheim i Sunnmør	Sunnmør S. II 204	Åd.	500	Vannylven	Møre
Åkerøya	Oslo—Bergen 160	Lsd.	500	Høvåg	A.-Agd.
Åknes i Vesterålen	Vesterålen 231	Har.	500	Bjørnskinn	Nordl.
Åkra	Sunnhordland 178	Bg.	500	Skånevik	Hordl.
Åkrebotnen	Sunnhordland 178	Bg.	500	Skånevik	Hordl.
Åkrehamn	(Oslo-B.160),Stv.-Bg.natr.	Hgs.	500	Åkra	Rogl.
Åkresvingen	(Drangedal) Sørl.bn. 137	Kø.		Drangedal	Telem.
Åkvik i Helgeland	Mid-Helgeland 229	Ssj.	500	Herøy	Nordl.
Ål	Bergensbanen I 122	Dr.	500	Ål	Busk.
Ålefjær	(Lillesand), *Kr.sand* 166	Kr. S.	500	Tveid	V.-Agd.
Ålen	Rørosbanen II 109	Ros.	500	Ålen	S.-Tr.l.
Ålesund... -radio	208		10000		Møre
Ålfoten	Fjordane 194	Må.	500	Davik	S. o. Fj.
Ålgård	Oslo-B.160; Bg.-Stv. *natr.*	Sas.	500	Gjestal	Rogl.
Ålgårds meieri	(Ålgård) Sandnes 149	Sas.		Gjestal	Rogl.
Ålhus	Fjordane 194	Fø.	500	Jølster	S. o. Fj.
Ålo	Kr.sand 166 (Bvk.-Kr. S.)	Kr. S.	500	Søgne	V.-Agd.
Ålvik	Hardanger 180	Bg.	500	Kvam	Hordl.
Ålvik, Ytre	Hardanger 180	Bg.	500	Kvam	Hordl.
Ålvundeid	Nordmør-Sunndalsøra 217	Kr. N.	500	Ålvundeid	Møre
Ålvundfjord	Nordmør-Todalen 217	Kr. N.	500	Stangvik	Møre
Åmdals Verk	Bandak II 142	Sk.	500	Mo	Telem.
Åmelfot	Sunnmør S. I 204	Vol.	500	Dalsfjord	Møre
Åmli	Åmlibanen 145	Ard.	500	Åmli	A.-Agd.
Åmot i Sokna	(Sokna) Bergensbn. I 122	Høf.		Norderhov	Busk.
Åmot på Modum	Randsfjordbanen 127	Dr.	500	Modum	Busk.
Åmotsdal	Sørlandsbanen N-K 137	Sk.	500	Seljord	Telem.
Åmøy, Austre	Stavanger 169	Stv.	500	Hetland	Rogl.
Åmøy, Vestre	Stavanger 169	Stv.	500	Mosterøy	Rogl.
Åmøyhamn	Nord-Helgeland 229	Bo.	500	Meløy	Nordl.
Åmål	(Maura) Dovrebn. I a 97	O.		Nannestad	Akh.
Åna-Sira	Jærbanen 148	Ffj.	500	Hidra	V.-Agd.
Åndalsnes	(Romsd. R.; Raumabn.) 98		3000	Grytten	Møre
Ånneland	Sogn 190 [Bergen]	Lær.	500	Gulen	S. o. Fj.
Ånstad	Harstad-Sjøveien 232	Har.	500	Andørja	Troms

Navn	Utvekslingskontor	Post-distrikt	Anvisn. beløp inn-til kroner	Beliggenhet	
				Herred	Fylke
Åraksbø [ ]	Setesdalsbanen 145	Kr. S.	500	Bygland	V.-Agd
Årbakka	Hardanger 180	Bg.	500	Tysnes	Hordl.
Årberg i Senja	Senja-Tromsø [Y] .. 232	Trs.	500	Torsken	Troms
Årbostad	Harstad-Sjøveien .. 232	Har.	500	Andørja	Troms
Årdal i Jølster	Fjordane 194	Fø.	500	Jølster	S. o. Fj.
Årdal i Ryfylke	Ryfylke 171	Stv.	500	Årdal	Rogl.
Årdalsgrend	(Breim) Fjordane .. 194	Fø.		Breim	S. o. Fj.
Årdalstangen	Sogn [Indre Sogn] 190	Lær.	500	Årdal	S. o. Fj.
Årdal, Øvre i Sogn	Sogn [Indre Sogn] 190	Lær.	500	Årdal	S. o. Fj.
Årek	(Ryfylke) Hg.sund .. 174	Hgs.	500	Skjold	Rogl.
Årfor	Namdalen I. ..... [illegible]	Ns.	500	Foldereid	N.-Tr.l.
Årland i Samnanger	*Midhordl.* 194, Bgnsbn. II	Bg.	500	Samnanger	Hordl.
Årlifoss	Rjukanbanen 137	Not.	500	Heddal	Telem.
Årnes	Oslo-Charl.bg. *underv.* 92	O.	500	Nes	Akh.
Årnes i Nordmør	Nordmør—Todalen 117	Kr. N.	500	Stangvik	Møre
Årnes i Telemark	Sørlandsbanen N-K 137	Sk.	500	Sauherad	Telem.
Åros	Drammensbanen .. 127	Dr.	500	Røyken	Busk.
Årsandøy	Sør-Helgeland 228	Brø.	500	Bindal	Nordl.
Årset i Veøy	(Nesjestr.) Romsd. N. 211	Mld.		Veøy	Møre
Åsrheim	Fjordane 194	Må.	500	Selje	S. o. Fj.
Årstein	Harstad—Sjøveien .. 232	Har.	500	Gratangen	Troms
Årstein i Lofoten	Svolvær 248	Svo.		Vågan	Nordl.
Årsund	Kr.sund, Nrdm.-Todal 217	Kr. N.	500	Straumsnes	Møre
Årvik i Sunnhordland	Sunnhordl.; Hg.sund 174	Hgs.	500	Vikebygd	Hordl.
Årviksand	Senja-Tromsø (Bu) 232	Trs.	500	Skjervøy	Troms
Årvikstrand	(Kysnesstrand) Hard. 180	Bg.		Kvinnherad	Hordl.
Årvågsfjord	Nordmør—Trondheim 221	Kr. N.	500	Stemshaug	Møre
Åås i Nordhordland	Lindås-Masfjord .. 185	Bg.	500	Austrheim	Hordl.
Ås	Sydbanen, v. l. 86	O.	500	Ås	Akh.
Åsa i Norderhov	(Norderhov)Hønefoss 124	Høf.		Norderhov	Busk.
Åsberg hotel	(Dagali) Bergensbn. I 122	Dr.		Nore	Busk.
Åse i Dverberg	(Risøyhamn) Senja-Tromsø H. A. 232	Har.		Dverberg	Nordl.
Åsen	Levangerbanen 153	Lev.	500	Åsen	N.-Tr.l.
Åsenhus, Øvre	(Soknedal.)Dovrebn. II 99	T.		Soknedal	S.-Tr.l.
Åsenfjorden	Levangerbanen 153	Lev.	500	Åsen	N.-Tr.l.
Åseral	(Mandal 166)Oslo-Bergen	Man.	500	Åseral	V.-Agd.
Åsgårdstrand	Tønsberg 134	Tb.	500	Åsgårdstrand	Vestf.
Åsheim i Buskerud	Drammen 129; Holmestr.	Dr.	500	Hurum	Busk.
Åsnes i Finnskog	Solørbanen 92	Kvg.	500	Åsnes	Hedm.
Åsta	Rørosbanen I 108	El.	500	Åmot	Hedm.
Åstfjorden	Ut-Trøndelag 220	T.	500	Heim	S.-Tr.l.
Åstfjorden, Indre	Ut-Trøndelag 220	T.	500	Heim	S.-Tr.l.
Åsvang	Dovrebanen I a 97	Hm.	500	Romedal	Hedm.
Åsvær [-radio]	Mid-Helgeland 229	Ssj.	500	Dønnes	Nordl.
Åvedal	(Haughom) Jærbanen 148	Ffj.		Bakke	V.-Agd.
Åvika	(Svinøy)Oslo-Bergen 160	Man.		Sør-Audnedal	V.-Agd.

Å

FORTEGNELSE

over

nummer-stempler (kassasjons-stempler)

Kass. nr.	Brevhus, skib eller rute.	Post-distr.
1	Fastelandet	Bg.
2	Nesbø i Lindås	Bg.
3	Vestrefjorden	Åd.
4	Myrvik	Ns.
5	Kvam i Ryfylke	Stv.
6	Fjellbekkmoen	Msj.
7	Bjørhusdalen	Ns.
8	Erstad	Åd.
9	Indrefjord	Lær.
10	Nyhus	El
11	Nygard i Avaldsnes	Hgs.
12	Hasvåg	Hf.
13	Litle Kalsøy	Bg.
14	Skeievoll	Lhm.
16	Smedland i Gjøvdal	Ard.
17	D/S »Bundefjord«, Oslo	O.
18	Ganerød	Hal.
19	Gry i Austsinningsåsen	O.
20	Uskhovd	O.
21	Fram i Hærland	My.
22	Dalebygden	O.
23	Nygard	Aul.
24	Grasmyr	Trs.
25	Vereide	Nfj.
26	Synes	Åd.
27	D/S »Dyrteigen«, Bergen	Bg.
28	Nalum	Stav.
29	Manvik	Lvk.
30	Osternes	Bg.
31	Krosslia	Sk.
32	D/S »Nordfjord«. Ålesund	Åd.
33	Gjuvsland	Bg
34	Bergsdalen	Bg.
35	D/S »Kong Oskar«. Trondheim	T.
36	Sorken	Ros.
37	Borkamo	Brø.
38	Trollbergvik	Ris.
39	Omnefossen i Sauland	Not.
40	Noreidet	Bg.
41	Vornes	Hgs.
42	Maurset	Bg.
43	Grubben	Msj.
44	Store Torgnes	Brø.
45	D/S »Svinesund«, Halden	Hal.
46	Indre Matre	Bg.
47	Blindheimsvik	Åd.
48	Liland i Sirdal	Ffj.
49	Trandal i Hjørundfjord	Åd.
50	Årstein i Lofoten	Svo.
51	Øvereng	Rvk.
52	Duesund	Bg.
53	Storbudal	Ros.
54	Manåsgrend i Nesland	Sk.
55	Mo (Gjerdrum)	O.
56	Åvedal	Ffj.
57	Gjerdrums meieri	O.
58	Fossmork	Stv.
59	Åbjør	Aul.
60	Vestringsbygdi	Aul.
61	Ytre Midten	Bg.
62	Skjelstadmarka	T.
63	Koppangen	Trs.
64	Loneland	Fø.
65	Røyrhus	Åd.
66	Hollan	T.
67	Tamnes	Ros
68	D/S »Askøy«, Bergen—Hopshavn	Bg.
69	Nesland i Lofoten	Svo.
70	Krokbygda	Kr.N.
71	Sundane	Tb.
72	Ligrend	Sk.
73	Langnes i Lenvik	Trs.
75	Midbrøt	Eg.
76	Lia skole	O.
77	Klubbvik	Nvk.
78	Hombornes	Lsd.
79	Sanderstølen	Aul.
80	M/B »Knyggen«	Far.
81	Hanasand	Stv.
83	Mariero	Stv.
84	Kvalvåg	Kr.N.
85	Nylund	Hgs.
87	Ula	Lvk.
88	Sagi i Samnanger	Bg.
89	Vårå	Hgs.
90	Kveli i Liene	Ns.
91	Holden	Ros.
92	Bjelland i Sunnhordland	Bg.
93	Nørstelia	O.
94	Tautra-øya	T.
95	Evenstad	Svo.
96	Helle	Svo.
97	Skjåvikøra	Trs.
98	Gisløy	Svo.
99	Grønnvollfoss	Not.
100	Nesheim	Stv.
101	Ystabø	Ffj.
102	D/S »Kronprins Olav« Oslo	O.
104	Røtnes i Steigen	Bo.
105	Bjerknes i Solum	Sk.
106	Furra	Nvk.
107	Styvi	Lær.
108	Torfinnsbu	O.
109	Dalsbotn	Lær.
110	Sletti	El.
111	Tjørn	Eg.
112	Solvang	Hf.
113	Landøy i Halse	Man.
114	Refsvik	Svo.
115	Vefall i Seljord	Sk.
116	Nedre Skaugdalen	T.
117	Fånes	T.
118	Håpnes	Ns.
119	Våkøy	Bo
120	Lier	Lhm.
121	D/S »Rival«, Tvedestrand	Tv.
122	Våge i Tysnes	Bg
123	Ådnøy	Stv.
124	Tverved	Tb.
125	Kvamskogen	Bg.
126	Kyrkjegrendi	Stv.
127	Farstad	Mld.
128	Merket	Aul.
129	D/S »Krabben«, Sarpsborg	Sb.
130	Berrefjord	Ffj.
131	Strandebø	Åd.
132	Sæten	Nfj.
133	Hatlestad i Fana	Bg.
134	Ålgårds meieri	Sas.
135	D/S »Juno«, Drammen	Dr.
136	Kløgtveit	Eg.
137	Eidsbygda	Hgs.
138	Skarstad	Nvk.
139	Lereggen meieri	T.
140	Loddefjord	Bg.
141	Bjørnbet	T.
142	Lii i Skålebygdi	Sk.
143	Sygna	Fø.
144	D/S »Alf«, Flekkefjord	Ffj.
145	Sømlivalen	Rvk.
146	D/S »Haus«, Bergen	Bg.
147	Akkerfjord	Hf.
148	Pråmsnes	Lsd.
149	Tittelsnes	Hgs.
150	Tårnelv	Trs.
151	Storsteinhaug	Mo.
152	Vaterholm	T.
153	Jøsendal	Od.
154	D/S »Øybuen«, Stavanger	Stv.
155	Togrind	My.
156	Leirgulen	Må.
157	Dalen ved Espedalsvatn	Lhm.
158	D/S »Fæmund« II«, Røros	Ros.
159	Jørstadmoen	Lhm.
160	Buskenes	Kr.N.
161	Vå i Rauland	Sk.
162	Hasløy	Kr.N.
163	Eidsnes i Borgund	Åd.

Kass. nr.	Brevhus, sk b eller rute	Post-gistr.
164	Skredli	Far.
165	D/S »Topdal«, Kr s.	Kr.S.
166	D/S »Fram«, Farsund	Far.
167	Jonsrud	Høf.
168	Kårdal	Lær.
169	Leksdalen	T.
170	Leirhol	O.
171	Fjerdingen	Ns.
172	D/S »Høgsfjord«	Stv.
173	Vettås	Bg.
174	Fagerstrand	O.
175	D/S »Stenkjær«, Trondheim	T.
176	Hildringen	Brø.
178	Varaldsjø	Kvg.
179	Solem	Ns.
180	Lorgen	Åd.
181	Sæter i Båstad	My.
182	Rusdal	Eg.
183	Gravvoll	Kr.N.
184	Karlstad	Trs.
185	Saganes i Fana	Bg.
186	Vik i Ryfylke	Stv.
187	D/S »Asker«	O.
188	Neset i Grønfjelldal	Mo.
189	Hovden i Rauland	Sk.
191	Bergs meieri	T.
192	Lalim	O.
194	Svinvikbukt	Kr.N.
195	Nordrepollen	Bg.
196	Skadsenden	Kvg.
197	Indrekvam	Fø.
198	Lauvåsen	T.
199	Bruhagen	Kr.N.
200	Kyrkjevoll	Lær.
201	D/S »Pelle«	Ard.
202	Bortne	Må
203	Ødegårdens Handelslag	Dr.
204	Leirelv i Tysfjord	Bo
205	Mysse	Eg.
206	Døsjø i Fjell	Bg.
207	Enmo	Ros.
208	Valset	Ros.
209	Brøttem	T.
211	Sør-Hille	Stv.
212	Trautskogen skole	Kvg.
213	Stavdal i Solum	Sk.
214	Vestby	O.
215	Kila i Visten	Ssj.
216	D/S »Ceres«, Oslo	O.
217	Vigdal	Lær.
218	Skjelsbu	Frs.
219	Esp	T.
220	Stabursnes	Hf.
221	Årset	Mld.
222	Malkenes	Bg.
223	Litle Standal	Åd.
224	Oslo—Lillestrøm	O.
225	Sør-Bokn	Stv.
226	Mathopen	Bg.
227	Grimseid	Bg.
228	Botterlia	Mld.
229	Vatnaland	Stv.
230	Holgjum	Lvk.

Kass. nr.	Brevhus, skib eller rute	Post-distr.
231	Voje	Kø.
232	Kvalvågnes	Bg.
233	D/S »Nor«, Kragerø.	Kø.
234	Låte	Od.
235	D/S »Strømmen« (på Øieren	O.
236	Eidet i Svorkbygda	Vrk.
237	Lerøysjøen	Bg.
238	Vines på Nordmør	Kr.N.
239	Ulset	T.
240	Kolbeinshamn	Bg.
241	Bremsvåg	Bg.
242	Leirdal	Lær.
243	Vannøy Hamre	Trs.
244	Smørstein	Hls.
245	Førdestraumen	Bg.
246	Nåvelandet	Flo.
247	Nappene	Bg.
248	Bruneset	Man.
249	Oftedal	Ffj.
250	Grasli	T.
251	Brusdalen	Åd.
252	Kjøs i Hornindalen	Nfj.
253	Nessefjord	Flo.
254	Bødalen	Dr.
255	Marikoven	Bg.
256	Aurdal i Ulvik	Bg.
257	Ulvsnesøy	Bg.
258	Tuftene	Stv.
260	Havnås	My.
261	Tanum	Lvk.
262	Skjæggerød	Tb.
263	Dørdal	Ork.
265	Li	O.
266	Elve	Eg.
267	Brimsøy	Stv.
268	Sauar	Not.
269	Breivik i Fyresdal	Sk.
270	Gammelvær	Hf.
271	M/S »Lavangen«	Trs.
272	Sæverhagen	Storc
274	Halle	Lvk.
275	Lysthaugen	T.
276	Båtstø	Dr.
277	Hønseby	Hf.
278	Søreide	Bg.
279	Fiane	Tv.
280	Børsting	T.
281	Fuglstad	Ssj.
282	Øvrestrand	Fø.
283	Halsøyr	Må.
284	Angermo	Msj.
285	Dale i Ryfylke	Stv.
286	Bernestangen	Bg.
287	Frøysa	Lhm.
288	Trevland	Tb.
289	Børkjedal	Stv.
290	Luksefjell	Sk.
292	Søre Vivestad	Tb.
293	Tertnes	Bg.
294	Giskegjerdet	Åd.
295	Lenvik i Ofoten	Nvk.
296	Søre Tverfjord	Hf.
297	Linga	Bg.
298	D/S »Kværnes«, Kr.N.	Kr.N.
299	Kleivaneset	Nfj.

Kass. nr.	Brevhus, skib eller rute.	Post-distr
300	Skjerset	Kr.N.
301	Norddal	Flo.
302	Øydegarden i Rauland	Sk.
303	Heløy	Brø.
304	Kampevoll	Har.
305	Kulset	T.
306	Sandøy på Hvaler	Frs.
307	Nesvik	Stv.
308	Steinsund	Flo.
309	Breievangen	Lhm.
310	Botn (i Sel)	Lhm.
311	Romsvika	Kr.S.
312	Lanesøra	Trs.
313	Meråker jernbanest.	T.
314	Lutro	Bg.
315	Hundseid	Stv.
316	Åmot	Høf.
317	Bråten	Høf.
318	Sætre	Vol.
319	Korstad meieri	T.
320	D/S »Helvig«, Oslo	O.
321	Valebø	Sk
322	Torheim	Nfj.
323	Solbergmoen	Dr.
324	Alsvik i Ryfylke	Stv.
325	Strandås i Lavik	Lær.
326	D/S »Duen«, Oslo	O.
327	D/S »Nesodden«, Oslo	O.
328	Brakedalen	Hgs.
329	Grasmoen	O.
330	Engesetdalen	Åd.
331	Vinge	T.
332	Handeland	Eg.
333	Helligholmen	Rvk.
334	Rindebakken	Sk.
335	Mæle i Haus	Bg.
336	Byrkja i Ryfylke	Stv.
337	Sørebø	Fø.
338	D/S »Drøbak«, Oslo	O.
339	Eike i Lund	Eg.
340	Helland i Salten	Bo.
341	Rislå	[illegible]
342	Grimstadneset	Bg.
343	Mo i Granvin	Bg.
344	Søfstad	Kr.N.
345	Herjangs- og Skjømnes-ruten (Styrmannspost med banko)	Nvk.
346	Høijord	Tb
347	Tangen i Hærland	My.
348	Nordtveitgrend	Bg.
349	Sundalen i Åsen	Lev.
351	Renøysund	Vad.
352	Engesvoll i Hesjedalen	Ros.
353	Skjellesvik	Bo.
354	Nisterud	Sk.
355	Steinkjernes	Kir.
356	Fauskan	T.
357	Fjellskålnes	Bg.
358	Steinen i Førde	Fø.

Kass. nr.	Brevhus, skib eller rute	Post-distr.
359	D/S »Trip II«, Fredrikstad	Frs.
360	Bondøy	Rvk.
361	Fana stasjon	Bg.
362	Molvik	Bg.
363	Kalvenes	Bg.
364	Stassviki	Lhm.
366	Vien i Gran	O.
367	Sorte	Åd.
368	Fjellså	Ffj
369	Avløypet	Bg.
370	Lerådalen	T.
372	Masdal	Åd.
373	Bogen	Tb.
374	Botnen	Stv.
375	Herfjord	T.
376	Nordrygge	Svo.
377	Skorpeide	Flo.
378	Skille	Brø.
379	Kjøren	T.
380	Framgard-Romsås	Lhm.
381	Kommunelokalet (Ringebu)	Lhm.
382	Tosbakken	Lhm.
383	Eid i Tolga	Ty.
384	Bergundhaugen	Lhm.
385	D/S »Flink«, Tvedestrand	Tv.
386	Vedvik	Må.
387	Bratli skole	Ork.
388	Kvaløy i Ryfylke	Stv.
390	Litlevåg	Nvk.
391	Hæn	O.
392	Øvre Porsa	Hf.
393	Vågsli i Grungedal	Sk.
394	Vestre Noem	Stn.
395	Hadselsand	Mbo.
396	D/S »Flosta«, Tvedestrand	Tv.
397	Hundsnes i Ryfylke	Stv.
398	D/S »Varanger«	Vad.
399	Møkkelvik	Ns.
400	Fosland	Ns.
401	Svinvik	Kr.N.
402	Yri	Nfj.
403	Svortnes	Var.
404	Tøtdal	Ns.
405	Nordby meieri	Ms.
406	Hegge	Aul.
407	Tveit	Kr. S.
408	Aunan	Ork.
409	Eiskrem	Mld.
410	D/S »Trip V«, Fredrikstad	Frs.
411	Kyrkjestugua	Lhm.
412	Hordnes i Fana	Bg.
413	Hoppestad	Sk.
414	Herjangsholmen	Nvk.
415	Ljøgot	O.
416	Fiskå i Avaldsnes	Hgs
417	Flått	Ns.
418	Hemnesskogen	T.
419	Vibrandsøy	Hgs.
420	Sturevågen	Bg.
421	Samvirkegarden	Sb.
422	D/S »Trafik«, Grimstad	Gr.
423	Krystad	Svo.
424	Brekka i Aust-Agder	Ard.
425	Hostosen	Ork.
426	Ebbesvik	Bg.
427	Fammestad	Bg.
428	Ytre Skogsvåg	Bg.
429	Eide i Olden	Nfj.
430	Runningen	Lhm.
431	Togstad	O.
432	Bosvik	Ris.
433	Kleiveland	Bg.
434	Kolsvik	Brø.
435	Neset	Ski.
436	Klyve	Bg.
437	Murumoen	Ns.
438	Rødsøyvågen	Mld.
439	Storholmen	Åd.
440	Utengen	Dr.
441	Skogadalsbøen	O.
442	Kvam i Veitestrand	Lær.
443	Morvoll	T.
444	D/S »Græsvik«, Fredrikstad	Frs.
445	Valkveide	Åd.
446	Haugsøy (i Masfjorden)	Bg.
447	Svisdal	Kr.N.
448	Venåsen	Lhm.
449	Høvda Sæterhotell	Aul.
450	Rollset	T.
451	Godvik	Bg.
452	Lauslandsmoen	Kr.S.
453	Fjell i Aremark	Hal.
454	Rænna	Høf.
455	Langfjordbotn	Vad.
456	Eide i Hålandsdal	Bg.
457	Fåberg i Jostedalen	Lær.
458	Vassbotn	Bo.
459	Flåm i Aurland	Lær.
460	Håland	Man.
461	Berekvam	Lær.
462	Skålvik på Sotra	Bg.
463	Kvam	Stn.
464	Sandvad	Tv.
465	Sørland	Nfj.
466	Fyllpå	Tb.
467	Drabeng	Trs.
468	Støver i Bodin	Bo.
469	Råsholm	Lær.
470	Ommedal	Nfj.
471	Røsholmen	Trs.
472	Mostøyl	Sk.
473	Oslo—Ljan	O.
474	Hamaren	Stn.
475	Kvalvik	Kr.N.
476	Vetrhus	Må.
477	Espeland i Bjerkreim	Eg.
478	Mosanden	T.
479	D/S »Turisten«, Halden	Hal.
480	Rustad i Hurdal	Ei.
481	Forbygda	Ros.
482	D/S »Lindesnes«, Farsund	Far.
483	Simadalen	Bg.
484	Kjerringvoll	Ros.
485	D/S »Lyngør«, Arendal	Ard.
486	Jendemsvorpa	Mld.
487	D/S »Ganger Rolf«, Kr.sund	Kr.N.
489	Kirkesdalen	Trs.
490	Hundåla	Msj.
491	Øyarhamn	Bg.
492	D/S »Fjordbuen«, Stavanger	Stv.
493	Rødal	Mld.
494	Bjørnøy	Stv.
495	M/B »Sykkylvfjord«	Kr.N.
496	Skognes	Trs.
497	Bogaviki	Bg.
498	Daugstad	Mld.
499	Nåvardalen	Ty.
500	Asbjørnletet	Ork.
501	Kårvik	Trs.
502	Indre Evje	Eg.
503	Reistad	Dr.
504	Dalens skole	Sp.
505	Gillan	T.
506	Tautra	Mld.
507	Navelsaker	Nfj.
508	Saksumdalen	Lhm.
509	Snerten	Ros.
510	Sørby i Skjee	Tb.
511	Movik	Bo.
512	D/S »Nordmøre«	Kr.N.
514	Sokn	Stv.
515	Åmådal	O
516	Langfjord på Helgeland	Brø.
517	D/S »Suldal«, Stavanger	Stv
518	Kvitstein	Tb.
519	Litlebu	Ros.
520	Langlem i Åmotsdal	Sk.
521	Solbu	Ork.
522	Rong	Bg.
523	Glenne	Tb.
524	Høyvik i Askvoll	Flo.
525	Jåsund	Stv.
526	Gusjås	Mld.
527	Øvre Åsenhus	T.
528	Knarberg	Tb.
529	Kvannfjord	Var.
530	Boksaspen	Kr.N.
531	Råel	Tb.
532	Rostadalen	Trs.
533	Nordre Væren	T.
534	Karterudsæterens skole	Kvg.
535	Raknesvåg	Bg.
536	Nes på Sunnmøre	Åd.
537	Dividalen	Trs.
538	Barstad	Eg.
539	Kutjern	Gvk.
540	Simavik	Trs.
541	Hjarthaugbygda	Vol.
542	Dobakk	Nfj.
543	Mågerøy	Tb.

Kass. nr.	Brevhus, skib eller rute	Post-distr.
544	Munkerækken	Tb.
545	D/d »Oscar«, Fredrikstad	Frs.
546	Moldatveit	Stv.
548	Gjuve	O.
549	Malmin	Sas.
550	Grasegga	Fa.
551	Sekkingstad	Bg.
552	Mo i Leinstrand	T.
553	Vaudalen	Fos.
554	Uskjo	Stv.
555	Tobru i Vardal	Gvk.
557	Nautvik	Vol.
558	Heggkåsa	Ros.
559	Laukhelle	Trs.
560	Håkåsen	Kvg.
561	Korshamn på Hvaler	Frs.
562	Kvitstein i Manger	Eg.
563	Tverånes	Mo.
564	D/S »Ternen«, Ålesund	Åd.
565	Altergrenda	Mo.
566	Fægfjord	Hf.
567	Buer	Hal.
568	Oksval ved Bonnefjorden	O.
569	Lindtveitsundet	Tv.
570	Grindavoll	Bg.
571	Mikkeljord	Msj.
572	Holkestad	Bo.
573	Bakkeholmen	Høf.
574	Femundsvoll	Ros.
575	Sandane i Gaular	Fø.
576	D/S »Topdal«, Bergen	Bg.
577	Myra	Åd.
578	D/S »Bastø«, Oslo—Fredrikstad	Ms.
580	Dyrøy i Skodje	Åd.
581	Vollen i Atnedalen	Ty.
582	Sønderland i Tuddal	Not.
583	Krokstrand	Mo.
584	Urangsvåg	Hgs.
585	Kvamman på Frosta	T.
586	Stavset	Åd.
587	M/B »Ragnvald«, Bergen	Bg.
588	Skogsøy	Man.
589	Remøy på Sunnmøre	Åd.
590	Finnvik	Nvk.
591	Ertevåg	Åd.
592	Tårnevik i Søgne	Kr.S.
593	Litlehaug	Ty.
594	Hogganvik	Stv.
595	Hegerland	Stv.
596	Hovlandsdal	Fø.
597	Øvre Helland	Bg.
598	Kjerkholmen	T.
599	Skogseid	Bg.
600	D/S »Oscar«, Oslo—Asker	O.
601	Grønforvikja	Nfj.
602	Skaugdalen	T.
603	M/S »Vindafjord« Stavanger	Stv.
604	Normannvik	Trs.
605	Gullverket	Ei.
606	Gya	Eg
607	Svanvika på Nordmør	Kr.N.
608	Fett jernvarefabrik	O.
609	Seljestad	Od.
610	Reiten	Ns.
611	Bruvoll i Andebu	Tb.
612	Trosby	Bvk.
613	Ramfjordnes	Trs.
614	Melfall	Sk.
615	Gjøssøy	T.
616	Ljosdal	Ffj.
617	Nes i Hole	Høf.
618	Umbukta	Mo.
619	Tengesdal i Ryfylke	Stv.
620	Utakleiv	Svo.
621	Espeland	Bg.
622	Sagberget	T.
623	Hylland	Bg.
624	Holmfoss	Vad.
625	Sandnes i Varanger	Kir.
626	Søvassli	Ork.
627	Rudsgrend i Hovin	Not.
628	M/B »Aure«, Ålesund	Åd.
630	Asp	Stn.
631	Bergmo	Trs.
632	Rudi	O
633	Elvesæter	Lhm.
634	M/B »Fisterfjord«, Stavanger	Stv.
635	Kløvimoen	Msj.
636	Ikornåsvåg	Åd.
637	Refsdalen	Kø.
638	Anfinslet	Svo.
640	Skulbru	Svo.
641	Skivenes	Flo.
642	Fosenøy	Hgs.
643	Flatøy på Nordmør	Kr.N.
644	Hilderen	Bg.
645	Arøy	Bvk.
646	Moskedal	Trs.
648	Borgen	O.
649	Veim i Vassbygd	Lær.
650	Alfsvåg	Hgs.
651	Haus i Nordfjord	Må.
652	Sæthers Hotel	Bg.
653	Moland	Sk.
654	Lonabukt	Vad.
655	Grønsdal	Bg.
656	Opstad Tvangsarbeidshus	Stv.
657	Lindøy	Stv.
658	Skjæret	Vol.
659	Vennersberg	Tb.
660	Kne i Føling	Stn.
661	Atlatveit	Stv.
662	D/S »Kvina«, Flekkefjord	Ffj.
663	Kobbeleden	Bg.
664	Langfjordbotn	Hf.
665	Torpetun	O
666	Juvik	Bg.
667	Heimvard	O.
668	Kyrkjestrond	Bg.
669	Lindvik	Nfj.
670	Horsevik	Fø.
671	Åkresvingen	Kø.
672	Bukta i Alta	At.
673	Dørdal	Bvk.
674	Rugsundøy	Må.
675	Foldnes	Bg.
676	Veen	Stv.
677	Salbu	Flo.
678	Øvre Togstad	O.
679	Drivdal	Eg.
680	Store-Tamsøy	Hf.
681	Toke	Kø.
682	Bergan	Tb.
683	Skjerping	Bg.
684	Solheim	Nfj.
685	Storelv	Hf.
686	Holøyan	Ros.
687	Findal	Bvk.
688	Hope i Hyen	Nfj.
689	Li	Stv.
690	Mostu	Ei.
691	Sandven	Od.
692	Holdalsfossen	O.
693	Nerland i Hustad	Mld.
694	D/S «Trip VI», Fredrikstad	Frs.
696	Skrondal	Kr.N.
697	Hauggrend	Sk.
698	Sløvika	O.
699	Småland	T.
700	Bøneset	Svo.
701	Gjøsund	Åd.
702	Vassøy	Stv.
703	M/S »Osa«, Svolvær	Svo.
704	Indre Båtsfjord	Var.
705	Yrke	Hgs.
706	M/B »Kvamsøy«, Lærdal	Lær.
707	D/S »Kvarven«, Bergen	Bg.
708	Garnes	Åd.
709	Myrvik i Elsfjord	Ssj.
710	Elvenes	Svo.
711	Straumen i Lenvik	Trs.
712	Kålfjord	Var.
713	Sandum meieri	O.
714	Fosnesvågen	Ns.
715	Ofossen	Lhm.
716	Grøsfjell	Eg.
717	Uldal	Lsd.
718	Ivarsøy	Var.
719	Frøvik	Kvk.
720	Krokselvmoen	Ssj.
721	Nastad	Kr.N.
722	Ådland	Hgs.
723	Kilbotn	Bo.
724	Steinmoen	Ssj.
725	Skår i Hjørundfjord	Åd.
726	Dimna	Åd.
727	Horsvær	Brø.
729	Brygghaug	Har.
731	Gjerset	Åd.
732	Sagi	Hgs.
733	Knutsvik	Stv.
734	Engsæter	Ros.

Kass. nr.	Brevhus, skib eller rute	Post-distr.
735	Nodelandsmoen	Kr.S.
736	Åsa	Høf.
737	Granvoll	Stav.
738	Åvika	Man.
739	Nyvoll	Trs.
740	Suldalseid	Stv.
741	Straumen i Kvæfjord	Har.
742	Feste	Bg.
743	Nøtlevåg	Bg.
744	Lyngør-siden	Ris
745	Egelandsdal	Eg.
746	Emhjellen	Nfj.
747	Hafsås	Kr.N
748	Tindelandsbakken	Hgs.
749	Finvelta	Kvg.
750	Austheimsbygdi	Hgs.
751	Fjellstad	Kvg.
752	Urkevik	Åd.
753	Nordstrand	Må.
754	Dyrstad	Har
755	Eidsvåg i Ryfylke	Stv.
756	Sørgjæslingan (under fisket)	Rvk.
757		
758	Liland, Hamarøy	Bo.
759	Sørgjæslingan (under fisket)	Rvk.
760		
761		
762		
763	Morvik i Åsane	Bg
764	Langøy i Fjell	Bg.
765	Køien	Kvg.
766	Tind i Lofoten	Svo.
767	Djupvik	Åd.
768	Leira i Hjørundfjord	Åd.
769	Tangen i Ryfylke	Stv.
770	Vatnamot	Stv.
771	Kverngjerdet	T.
772	Suolovuobme	At.
773	D/S »Trygg«, Arendal	Ard.
774	Tornes i Ryfylke	Stv.
775	Bekken	Lær.
776	M/B »Ørnen«, Stavanger	Stv.
777	Liland i Lund	Eg.
778	Litle Breivik	Bg.
779	Gvammen	Sk.
780	Tussøy	Trs.
781	Mudvær i Vega	Brø.
782	Hermo	Ros.
783	Engvik	Trs
784	Røkkum	Kr.N.
786	Eikemofossen	Bg.
787	Briksvær	Bo.
788	Heimstad i Hålandsdal	Bg
790	Bråtå	Lhm.
791	D/S »Austrheim«, Bg.	Bg.
792	Gravdal i Andebu	Tb.
794	Skjeggedal	Ard.
795	Eikstrand	Bvk.
796	Ulladal	Stv.
797	Skjern i Åfjord	T.
798	D/S »Fløien«, Bergen	Bg.
799	Betten i Halse	Kr.N.
800	Kramvik	Var.

Kass. nr.	Brevhus, skib eller rute	Post-distr.
801	Meland	Nfj.
802	Aksdal	Hgs.
803	Vaulen	Stv.
804	M/B »Vågsøy«,	Lær.
805	D/S »Børøysund«, Svolvær	Svo.
806	Kinsarvik	Bg.
808	Floen	Bg
809	Vik i Erfjord	Stv
810	Mårvik	Rj.
811	Tromborg	My.
812	Sjåjord	Svo.
813	Kjerringvik	Nvk.
814	Tengesdal	Eg.
815	Ryfoss	G.
816	Finnanger	Ns.
817	Larskven	Lhm.
818	Austad i Siljan	Sk.
819	Breiland	Stv.
820	Grønnes	Mld.
821	Horve	Stv.
823	Hesja	Stv
824	Roaldsøy	Stv
825	Kreppene	Hgs
826	Vikbukta i Fosna	T.
827	Åsberg hotel	Dr
828	Bjørgevollen	Lhm.
829	Årdalsgrend	Fø.
830	D/S »Mørejarl«, Ålesund	Åd.
831	Nyvoll i Talvik	Hf.
832	Gåsvær	Ssj.
833	Jordet skole	Lvk.
834	Brenna	Hf.
835	Rosøy	Ssj.
836	Sylte i Surna	Kr.N.
837	D/S »Innherred«	T.
838	Håheller	Stv.
839	Kleive i Skavså	Sk.
840	Askje	Stv.
841	Nordre Lia	Lhm.
842	M/B »Framsteg«, Ålesund	Åd.
843	M/B »Von III«, Ålesund	Åd
844	Kvankjosen	Svo.
845	Nygard	Kvg.
846	Herland i Seim	Bg.
847	Spigset	Kvg.
848	Steinshylla	T.
849	Sandanger	Stv.
850	Lamhaug	Lær.
851	Åse i Dverberg	Har.
852	Grøtnesdalen	Trs.
853	Hamnvågnes	Trs.
854	Hattevik i Sandstad	T.
855	Skotheim	Kr.N.
856	Gofjell	Kø.
857	Vallersvåg	Bg.
858	Kjørsvik	Kr.N.
859	Revika	Må.
860	Fyllingsnes	Bg.
861	Høivik	Stv.
862	Hjartholm	Lær.
863	Fiusund	Åd

Kass. nr.	Brevhus, ssib eller rute	Post-distr.
864	Heimsmoen	Stv.
865	Øvre Lakselv	Hf.
866	Vågen i Bø	Svo.
867	Naksjø	Kø.
868	Misje	Bg.
869	Store Lærresfjord	Hf.
870	Pålskog	Brø.
871	Kravikfjord	Kb.
872	Fidstryken	Kb.
873	Fjordgård	Trs.
874	Nedre Eidsvåg	Bg.
875	Auskarnes	Hf.
876	Inderøy i Solund	Flo.
877	Rutledal	Lær.
879	Svanåsen	El.
880	Haugland	Høi.
881	Stølen skole	T.
882	Kalland	Fø.
883	Gåsvær i Vikna	Rvk.
884	Vestersjø	Stv.
885	Froland Værk	Ard.
886	Fagerstrand Hotel	Ri.
887	Raudland i Fitjar	Bg.
888	Veggen	Nvk.
889	Lepsøyneset	Bg.
890	Tokagjel	Bg.
891	Kråkenes	Bg.
892	Grasbakken	Vad.
893	Erve	Hgs.
894	Bandeberg	Stv.
895	Bingen	My.
896	Robru	Dr
897	Rolfsnes	Hgs.
898	Haugfles	Ns.
899	Sylteren	Brø.
900	Grutlefjord	Hgs.
901	Haukanes	Bg.
902	Karpbukt	Vad.
903	Hus i Jølster	Fø.
904	Moen i Fræna	Mld.
905	Sallaup	Kr.N.
906	Falkeid i Ryfylke	Stv.
908	Årvikstrand	Bg.
909	Flakkavåg	Bg.
910	Svandalsflona	Stv.
911	Gurstad	Sk.
912	Svanfoss	O.
913	Åfjordstranda	Flo.
914	Lidarås	Bg.
915	Fanneosen	Mld.
916	Opsal stasjon	O.
917	Indre Elgsnes	Har.
918	Svenning i Egge	Stv.
919	Svartsrød	Tb.
920	Fardal i Fyresdal	Sk.
921	Rotberget	Kvg.
922	Lekum	My.
923	Munkefjord	Vad.
924	Domberstein	Må.
925	Aune	Har.
926	Fevang	Sfi.
927	Møllerodden	Svo.
928	Rød på Hvaler	Frs.
930	Fiskefjord	Har.
931	Bjørnskinn	Har.

Rettledning.

Ukjente steder eftersøkes i stedsfortegnelsen, hvor også *oplysning om forsendelses-veier* fåes.

Hvor der er angit flere utvekslingskontor, velges i regelen det som ligger avgangsstedet nærmest eller imellem dette og bestemmelsesstedet. Ønsker man således å søke oplysning om, hvorhen post fra østlandet til f. eks. *Nystua på Filefjell* bør pakkes, vælges Valdresbanen. Fra vestlandet derimot må såvel post til dette sted som til de øvrige i denne overlands-rute vestenfor »krydsningsstedet« Skogstad pakkes til Sogn. (Om sommeren pakkes dog hele ruten til henholdsvis Valdresbanen og Sogn).

Et utvekslings-poststed, uthevet med *kursiv*, må i regelen velges fremfor andre.

Ved pakning til *postkontorene* må skjelnes mellem *lokal* og *transitt*. Post bestemt til om-pakning og videre-forsendelse merkes transitt. Således må f. eks. post til Alvøy, Blomsterdalen, Breistein o.s.v., for hvilke Bergen er anført som utvekslingskontor, pakkes til Bergen *transitt*.

Ønsker man å *gjøre sig kjent med en rute*, opsøkes vedk. postekspedisjon. Skal man reise i ruten eller sette sig inn i ekspedisjonen på strekningen, velges den tabel, hvor stederne er opført i *rute-orden*. Er det blot om å gjøre å lære utenad de steder, som skal pakkes til vedk. ekspedisjon, eller ha boken foran sig under pakningen, velges postekspedisjonens *alfabetike* tabel.

Det er selvsagt en postmanns plikt å søke fremsendt til adressetedet enhver forsendelse, som er betrodd postvesenet til besørgelse — selv om adressestedet skulde være skrevet på en annen måte enn i den officielle stedsfortegnelse.

(Se forøvrig C. 5/1923, VII.)

---

* En stjerne *foran* et navn betegner, at post til stedet kun kan dirigeres fra en bestemt retning ad den angivne vei.

Steder, som står i klammer, kan kun undtagelsesvis eller fra en bestemt retning pakkes til den ekspedisjon (kontor), hvorunder de finnes angit, hvorimot steder uten nogen stjerne, klamme eller anden anmerkning antas fra hvilkensomhelst kant å kunne pakkes til den i overskriften angivne ekspedisjon (kontor) »R. f. N.« (eller »R.N.«) betyr »Rutebok for Norge« og det tilføiede tal rute-nr. deri.

De andre tal er rutens officielle nummer.

Tur og retur (t. + r.) angir landpostbud-ruter eller ruter med landpostbudtjeneste.

= postekspedisjon,
= postledsager eller konduktør-post (styrmands-post) *med* banko, *full post*,
= konduktør-post (eller kasse-post) *uten* banko, *brevhus*,
= posten overleveres direkte til befordrer (eller fører),
= befordring med skib,
= — » motor-båt,
= — » robåt,
= — » jernbane,
= — » elektr. bane,
= — » automobil,
= — » hest,
= — » gående bud,
(Tallet efter befordrings-midlerne angir ukentlige turer.)
= telegraf,
= telefon,

Klokkeslet i klammer [ ] = hverdager,
— - rute [ ] = helligdager.

Vink og råd samt forslag til rettelser for senere utgaver mottas med takk av

redaktøren,
adr. Bergen.

Innhold.

Postekspedisjonernes overordnede postkontor er tilføiet i klammer [ ]

Side.

Oslo 83
Drøbak 84
Bureau ambulant Oslo-Ed (Sydbanen) [O]..... 86
Ski 87
Moss 88
Fredrikstad 88
Sarpsboeg 89
Halden 89
Mysen 91
Bureau ambulant Oslo-Charlottenberg (Kongsvingerbanen) [O]..... 92
Hølandsbanen [O] ...
Solørbanen [O] .....
Kongsvinger 95
Dovrebanen [T]; søndre del, *dagtog* [O] 97
Raumabanen [O] 98
Lillestrøm 102
Eidsvnll 103
Hamar 103
Lillehammer 104
Rørosbanen I, s. del [O]; II, n. del [T].....108
Elverum 110
Rena 111
Tynset 112
Røros 112
Gjøvikbanen [O] 114
Gjøvik 116
Valdresbanen [O] 117
Aurdal 120
Bergensbanen [Bg.] 122
Osbanen [Bg.].....122
Jevnaker 124
Hønefoss 124
Nesbyen 124
Voss 125
Randsfjordbanen [O] ...127
Stabekk 128
Sandvika 128
Drammen 129
Numedalsbanen [O] 131
Kongsberg 131
Vestbanen (Jarlsbergbanen) [O] 132
Holmestrand 134
Horten 134
Tønsberg 134
Sandefjord 136
Larvik 136
Stavern 136
Sørlandsbanen [O] 137
Rjukanbanen [Rj.] 137

Side.

Notodden 139
Rjukan 139
Skien 140
Porsgrunn 141
Brevik 141
Bandak [Sk.] 142
Åmlibanen [Ard.] 145
Setesdalsbanen [Kr. S.] 145
Jærbanen [Stv.].....148
Sandnes 149
Meråkerbanen [Nd.] 151
Levangerbanen [Nd.]....153
Stjørdal 156
Levanger 156
Verdal 156
Steinkjer 157
Namsos 158
Oslo—Bergen [Bg.] 160
Brevik—Kristiansand [Kr. S.] 160
Kragerø 162
Risør 163
Tvedestrand 163
Arendal 164
Grimstad 164
Lillesand 165
Kristiansand 166
Kristiansand—Fredrikshavn [Kr. S.] 160
Farsund 168
Mandal 166
Flekkefjord 168
Egersund 169
Stavanger 169
Ryfylke [Stv.] 171
Kopervik 174
Haugesund 174
Bergen-Stavanger [Hgs.] 176
Natruten Stavanger-Bergen [Stv.] 176
Stord 179
Hardanger-Sunnhordland [Bg.] 178-180
Odda 182
Midhordland [Bg.].....183
Indre Nordhordland[Bg.] 184
Lindås-Masfjord [Bg.] ..185
Bergen-Seim [Bg.] 186
Bergen-Manger [Bg.]....186
Bergen-Glesvær [Bg.] ..186
Bergen-Fitjar [Bg.] 186
Bergen-Øygarden [Bg.] 187
Bergen 187
Bergen-Newcastle [Bg.] 188
Trondheim-Bergen [T.] 188

Side.

Sogn og Fj. [Bg.] 190, 194
Indre Sogn [Lær.]....190
Førde 200
Fjordane II [Flo.] 194
Nordfjordeid 201
Indre Nordfjord [Nfj.] 195
Sunnmør [Åd.] 204
Volda 206
Ålesund 208
Romsdal [Mld.] 210
Åndalsnes 213
Molde 214
Kristiansund 215
Nordmør [Kr. N.] 216
Ut-Trøndelag [T].....220
Nordmør-Trondheim [Kr.N.] 221
Trondheim 223
Trondheim-Namsos [T] 225
Namdalen [Ns.] 226
Rørvik 227
Nordland [T]..... 228
Helgeland
Sør-Helgel. [Brø.]....228
Mid-Helgel. [Ssj.]....229
Nord-Helgel. [Bo.]....229
Salten [Bo.].....230
Ofotfjord 230
Lofoten og Vesterålen [Svo.].....231
Senja-Tromsø [Trs.] 232
Hammerfest-Skjervøy [Hf.] 234
Altafjord [Hf.].....234
Vest-Finnmark [Hf.]..235
Tana-ruten [Var.] 235
Brønnøysund 244
Mosjøen 244
Sandnessjøen 245
Mo 246
Bodø 246
Narvik 248
Svolvær 248
Melbo 249
Stokmarknes 249
Sortland 250
Harstad 251
Tromsø 253
Alta 254
Honningsvåg 254
Vardø 255
Vadsø 256
Kirkenes 256

NORGES BYRIGERINGS-TABELLER

Av

Chas. Schmelzer

Oslo.

Landpost til steder i byens omegn går ut 1 a 2 ganger søndaglig. Antallet av landpostbud-ruter med utgang fra postkontoret og poståpnerier i Aker er f. t. 45.

1474. t + r. ca. 35 km.; søndgl.
Maridalen
Sandermosen st. *Gjøvikbn.*

Fra Oslo kl. 8.; i Maridalen kl. ca. 10.0
» Maridalen » ca. 13; i Oslo Moløkken » » 14.0

*

7. »R. N.« 610 4 km. *3 g.* søndgl.
Ullevål (sykehusene)

Fra Oslo kl. 8.0, 12.15 og 18.45
» Ullevål » 8.40, 12.35 og 19.0

*

1. »*R. N.*« *525* *Holmenkollbanen, 3* g. søndgl. (Og 1 gang den ene av to på hinannen følgende helligdager)

Vinderen i Aker
Slemdal i Aker
Vettakollen
Holmenkollen
Voksenlia
Voksenkollen

Fra Oslo kl. 7.30, 13.30 og 17.15
» Voksenkollen kl. 9.5, 14.10 og 18.10

*

2221. »R. N.« 530 *Bærumsbanen, 3 g.* søndgl.
(og 1 gang den ene av to på hinannen følgende helligdager.)

Lilleaker (Øraker)
Haslum

Fra Oslo kl. 7.0, 14.30 og 17.30
» Haslum kl. 7.42, 15.18 og 18.42

*

2230 c. »R. N.« 581,11 km.; søndgl.:
Snarøya
omegnen, t. + r. 10 km.

Fra Oslo kl. 7.5;
- Snarøya kl. 8.10 og kl. 15.0

*

92 »R. N.« 582 *7* km., *2 g.* søndgl.
(Og 1 gang den ene av to på hinannen følgende helligdager)
Bygdøy

fra Oslo kl. 8.45 og 18.45
» Bygdøy » 9.0 » 19.0

*

9. »R. N.« 527 *Ekebergbanen, 3 g.* søndgl. (Og 1 gang den ene av to på hinannen følgende helligdager)

Bekkelagshøgda
Nordstrandshøgda

Fra Oslo kl. 7.0, 14.0 og 17.30
» Nordstr.høgda k. 7.45, 14.45 og 18.15

*

12. »R. N.« 650 22 km.; søndgl.
Svartskog

Fra Oslo kl. 6.45; i Svartskog *fm.*
« Svartskog » 7.45; - Oslo »

*

10. »*R. N.*« *145* søndgl.
Oksval
Helvik i Bundefjord
Nesoddhøgda
Bløylaget

t. + r. 35 km. lpb. 1 g. søndgl. om Hasle og Svestad.

Fra Oslo til Hellvik og Nesoddhøgda kl. 6.45
» Bløylaget » 11.0

Fra Hellvik og Nesoddhøgda kl. 7.0
» Bløylaget « 7.25

*

20. »*R. N.*« *165* søkndgl. → Digerud.

Flaskebekk
Steilene (Alvern)
Fjellstrand
Svestad Brygge
Spro → Dal
Digerud

Fra Oslo kl. 11.0
» Digerud » 6.15

Spro—Dal—Digerud, t. + r. 29 km. søkndagl.
(Skibet fortsetter til Drøbak, men uten post.)

*

25. »R. N.« 161 15. mai—14. sept.; søkndgl.
Konglungen

Fra Oslo kl. 14.30
» Konglungen » 7.45

*

35. »*R. N.*« *168* »Alpha« 1 g. søkndgl. (i hver retning)

Drøbak (også forbindelse med *Sydbanen* over Ås.)
Hvitsten
Filtvet
Tofte i Hurum
Son*),
→ Holmsbu søkndgl.

Fra Filtvet	17.30	Fra Holmsbu	16.15
i Tofte	18.0	i Tofte	16.45
„ Holmsbu	18.30	„ Filtvet	ca. 18.30

→ Kroken, t. + r. 22 km. 3 g. uktl.: t., t., l. kl. 11.0

*) *Son* har også forbindelse med Sydbanen (tog 101) over Såner

*

Drøbak.

→ Oscarsborg feltpost (ordonnans) *3—4 g.* søkndgl.

Fra Drøbak kl. 8.30, 10.30 og 17.30
- Oscarsborg kl. 7.50, 9.15, 14.55, 17.5.

*

→ Frogn, t. + r. (rundtur) 35 km.; søkndgl. *fm.* (kl. 10.30).

*

50. »*RN*« *677* 13 km.; søkndgl.
Ås → *Sydbn.*

Fra Drøbak kl. 19.0; på Ås 19.30
= Ås = 9.15; i Drøbak 10.0

*

Oslo transitt.

Navn	Utveksler med
Alnabru	O., (Kvgbn., Dovrebn.)
Bekkelaget	O., (Sydbn.)
Bekkelagshøgda	O.
Bestun	O.
Billingstad	O., Rfj.bn., Vestbn., Sørl.bn.
Blommenholm	O., Rfj.bn., Vestbn., Sørl.bn.
Bløylaget	O.
Bryn	O.
Bygdøy	O.,(Kvgrbn., Dovrebn.)
Digerud	O.
Filtvet	O.
Fjellstrand	O., (Drøbak)
Flaskebekk	O.
Grorud	O.
Haslum	O.,(Kvgrbn., Dovrebn.)
Hauketo	O.
Helvik i Bundefj.	O., (Sydbn.)
Holmenkollen	O.
Hvitsten	O.
Høvik	O., (Drøbak, Moss)
Høybråten	O., Rfj.bn., Vestbn.
Kjelsås	O.,(Kvgrbn., Dovrebn.)
Kolbotn	O., Gjøvikbanen
Konglungen	O., (Sydbn.)
Langhus	O.
Lilleaker	O., (Sydbn.)
Ljan	O.
Lysaker	O., (Sydbn.)
Lørenskog	O., Rfj.bn., Vestbn.
Maridalen	O., Kvgr.bn, Dovrebn.
Myrvoll	O.
Nesoddhøgda	O., Sydbn.
Nittedal	O.
Nordstrand	O., Gjøvikbanen
Nordstrandhøgda	O.
Oppegård	O.
Skøyen	O., Sydbn.
Slattum	O., Rfj.bn., Vestbn.
Slemdal i Aker	O., Gjøvikbanen
Slependen	O.
Snarøya	O., Rfj.bn., Vestbn.
Son	O.
Spro	O., (Drøbak)
Steilene	O.
Strømmen	O.
Svartskog	O.,(Kvgrbn., Dovrebn.)
Svestad Brygge	O.
Tofte i Hurum	O.
Ullevål	O. og Drammen
Vettakollen	O.
Vinderen i Akr.	O.
Voksenlia	O.
Voksenkollen	O.

OSLO OMEGN
Målestokk 1:250000
2 0 2 4 6 8 km
Maridalen
Voksenkollen
Voksenlia
Kjelsås
Holmenkollen
Vettakollen
Slemdal i Aker
Vinderen i Aker
Ullevål
Havtorn
Grefsen
Ullevål
Grorud
Höybråten
Lörenskog
Haslum
Lilleaker
Skøyen
OSLO
Alnabru
Bestum
Stabekk
Lysaker
Bryn
Blommenholm
Höök
Sandvika
Snarøya
Bekkelaget
Bekkelagshögda
Slependen
Billingstad
Nordstrandhögda
Nordstrand
Holtstad
Flaskebekk
Oksval
Ljan
Asker
Hellik i Bundefjord
Hauketo
Konglungen
Vøyle
Steilene
Vollen i Asker
Nesoddhögda
Kolbotn
Fjellstrand
Eggedal
Stemmestad
Myrvoll
Spestad Brygge
Blöylaget
Svartskog
Oppegård
Nærsnes
Spro
Fagerstrand
Sagfoss
Digerud
Ski
Aros
Holstad
Sætre
Kråkstad
Oscarsborg
Landbrukshöiskolen i Ås
Skotbu
Dröbak
Ås
Storsand i Hurum
Tomter
Svelvik
Asheim i Buskerud
Vestby
Hoböl
Hvitsten
Filtvet
Holmsbu
Tofte i Hurum
Hölen
Son
Såner
Rödtangen
Tegnet av A. J. Brænde

Sydbanens postekspedisjon
og
utvekslingsekspedisjonen Oslo-Ed.
(Bureau ambulant Oslo—Ed).

Vestre linje. 100. 350.

»R. f. N.« 1 (og 3)

Oslo ☆
- [7.35] tog nr. 213 ⟹ Sarpsborg, *Sydbanen, østre linje (ø. l.)*
- [8.50] - - 101 ⟹ Kornsjø, *Sydbanen, vestre linje (v, l.)*
- 8.30 - - 41 ⟹ Ed
- 18.45 - - 37 ⟹ Ed
- [18.10], - - 211 ⟹ Sarpsborg *Sydbanen, østre linje (ø. l.)*
- ✉ 23.30 - - 107 ⟹ Moss (og Halden, Sandefj. og Tønsb.)

NB. Posten til norske poststeder pakke særskilt og merkes *underveispost.*

Felles linje til *Ski*:
- Bekkelaget
- Nordstrand
- Ljan
- Hauketo
- Kolbotn
- Myrvoll
- Oppegård
- Langhus

Ski

350. »R. f. N.« 3. *Østre linje.* ⟹

Holstad
Ås
128. 14 Landbrukshøiskolen i Ås
*
[50. 6 ✉ *Drøbak*, 35]
—*—
Vestby
Såner (55 ⟹ Son)
145. 14 Hølen
*
150. 6 Hobøl. 355 ⟹ Tomter
Kambo
*

Moss

160. (»R. f. N.« 238 ⟹ 9.35, 13.10, 20.15 *Horten*, 2220
*
35. (»R. f. N.« 168. ⟹ Drøbak (50).

Dilling
Rygge Stasjon
Råde
Onsøy
206. 6 Hankø Bad [om sommeren]
*

Fredrikstad

Lisleby
Greåker
Sandesund stoppested

Sarpsborg

350. »R. f. N.« 2. *Østre linje.*
*
Skjeberg
Døle Stasjon
Berg Jernbanest.

Halden

Tistedal, postk. 2. kl. } 280
Aspedammen
Buer brevhus
Prestebakke
Kornsjø
(Mon. Sverige
Ed, « o. videre
Utveksling med Sverige)

Østre linje.

»R. f. N.« 3.

Kråkstad
Skotbu
Tomter
355. 6
Hobøl. 150 ⟹ Såner
*
365. 6
Ytre Enebakk
Dalefjerdingen
Enebakk
Flateby
*
Knapstad
Spydeberg
380. 6 Godheim
*
385. 6 Langli
Skiptvet.
383. 3 Vinesdalen
*

Askim

Slitu
405. 6 Trøgstad
400. 3 + 3
Tosebygda
*
405. 6 Båstad
Enebakkneset
*

Mysen

410. 12 (6)
Hærland
Lundeby
Kallak
Børresrud
415. 6 Kroksund
*
Ørje (og v. t. Halden, 285
*
Eidsberg
Heia Stasjon
Rakkestad
445. 6 Degernes
*
Gautestad
→ Ise

Anm. Post til Sverige. Hele den sydlige og vestlige del av *Gøta rike*, omfattende det i postlig henseende benevnte *Malmö, Södra* og en del av *Västra* distrikt, skal konstant pakkes til Oslo —Ed Se forøvrig fortegnelsen neste side.

Sydbanen.

Vestre linje.

Aspedammen
Berg Jernbanest.
Dilling
Døle Stasjon
Greåker
Hanke Bad
Hobøl
Holstad
Hølen
Kambo
Kornsjø
Landbrukshøiskolen i Ås
Lisleby
Onsøy
Prestebakke
Råde
Rygge Stasjon
(Ski, *direkte)*
Skjeberg
Såner
(Tistedal *direkte)*
Vestby
Ås

Østre linje.

(Askim, *(direkte)*
Børresrud
Båstad
Dalefjerdingen
Degernes
Eidsberg
Enebak
Enebak, Ytre
Enebakneset
Flateby
Gautestad
Godheim
Heia Stasjon
Hobøl
Hærland
Ise
Knapstad
Kallak
Kroksund
Kråkstad
Langli
Lundeby
(Mysen, *direkte)*
Rakkestad
(Ski)
Skiptvet
Skotbu
Slitu
Spydeberg
Tomter
Tosebygda,
Trøgstad
Vinesdalen
Ørje

Fortegnelse over en del svenske poststeder som *alltid* skal dirigeres over Oslo–Ed.

Alfvesta
Askim
Bengtsfors
Billingsfors
Bjørnerød
Blomskog
Bodafors
Borgholm
Bovallstrand
Båstad
Bäckefors
Charlottenlund
Dalskog
Dingelvik
Ed
Esløf
Fiskebäckskil
Fjällbacka
Färgelanda
Grebbestad
Gøteborg
Halmstad
Hogdals Medby
Hunnebostrand
Håbol
Hälle
Hällevadsholm
Hälsingborg
Hässleholm
Höganäs
Høkedalen
Hørby
Höör
Karlshamn
Karlskrona
Klippan
Kristianstad
Kungsbacka
Kungälf
Kåtebol
Käflinge
Landskrona
Lilla Edet
Lommelanda
Lund
Lysekil
Malmø
Markaryd
Marstrand
Mellerud
Mon
Munkedal
Mølndal
Osby
Oskarshamn
Perstorp
Ronneby
Ryd
Simrishamn
Skee
Skillingaryd
Strand
Strømstad
Säfsjö
Sölvesborg
Søsdala
Tanum
Tingsryd
Tommelilla
Torrskog
Trollhättan
Trälleborg
Tyringe
Uddevalla
Upphärad
Varberg
Vislanda
Vänersborg
Värnamo
Växjö
Ystad
Åhus
Åseda
Åstorp
Älfsered
Älmhult
Ängelholm
Ärtemark

Supplement.

Ski.

I → Froen teglv.—Neset ✉; t. + r. 24 km. 🚂 søndgl. kl. 9.15
II → Bjørnebråten—Siggerud; — 28 » 🚂 —»— -

Vestre linje.

Ås I → Klommestein, t. + r. 30 km. 🚂 1 g. søndgl. . . kl. 10.0
II → Rød—Bølstad, — 22 » 🚶 1 » — . . —
III → Kroer, — 21 » 🚶 3 » uktl.: t., t., l. —

128 🚂 2 km., *2 g.* søndgl. Landbrukshøiskolen i Ås | ✉ Fra Ås kl. 9.45 samt 19.45 » Landbrukshøisk. kl. 8.45 og 18.30

50 »*R. N.*« *677* 🚢, 13 km. søndgl. *Drøbak* (og Oscarsborg) | ✉ Fra Ås kl. 9.15; i Drøbak 10.0 - Drøbak - 19.0; på Ås 19.50

Vestby I → Linnestad, t. + r. 22 km. 🚶 4 g. uktl.: t., t., f., l. kl. 10.0
II → Garder, — 26 » 🚶 4 » — : m., t., t., l. —

Såner

145 2 km. *2 g. søkndgl.* Hølen | Fra Såner kl. 10.15 og 14.45
» Hølen » 9.0 » 19.0

*

150 17,5 km.; søkndgl. Hobøl | Fra Såner kl. 10.10
» Hobøl » 15.0

NB. Hobøl står gjennem landpostbud også i søkndgl. forbindelse med Østre Linje over Tomter.

*

Moss.

170. »*R. N.*« *678* 40 km. søkndgl.
Sperrebotn
Våler i Østfold
Bjerkelia
Svinndal → Nordby meieri
Skiptvet
| Fra Moss kl. 9.50
» Skiptvet » 6.50

NB. Skiptvet har også forbindelse med *Østre Linje* over Spydeberg.

*

200. »R. N.« 680 15 km., søkndgl.
Larkollen
Fra Moss kl. 10.30; fra Larkollen kl. 18.30

*

Råde
I → Østbygden, t. + r. 23 km. søkndgl. ca. kl. 11.30; tilbake ca. kl. 15.0
II → Vestbygden, — 25 » — » » — ; — » » 15.30

*

Onsøy
I → Ørmen—Veum, t. + r. 27 km. søkndgl. ca. kl. 11.30; tilbake ca. kl. 16.0
II → Vikene — 29 » — » » — ; — » » 17.0
III → Engalsvik—Husløs — 35 » — » » — ; — » » 17.0

*

Fredrikstad.

→ Borge—Torsnes, t. + r. 45 km.; søkndgl. ca. kl. 10.0

*

214 t. + r. 22 km.; søkndgl. Trolldalen (Også med skib, nr. 240) | Fra Fr.stad kl. 10.0; i Trolldalen *md.*
» Trolldalen *em.* - Fr.stad ca. kl. 14.0

*

215 Græsvik D/s; *2 g.* søkndgl. Gressvik | Fra Fr.stad. kl. 9.0 og 13.0; i Gressvik *md.* og *em.*
» Gressvik » 12.45 » 16.45; i Fr.stad. *em.* » *aft.*
→ Øienkilen, t. + r. 20 km.; søkndgl. kl. 9.30

*

224 A/S »Trip«, *2 g.* søkndgl. Sellebakk | Fra Fr.stad kl. 8.30 og 13.0; i Sellebakk *fm.* og *em.*
» Sellebakk » 11.0 » 16.0; i Fr.stad *md.* » »
→ Moum, t. + r. 15 km.; søkndgl. kl. 14.0 (til 16.30)

*

240 »*R. N.*« *235 b.* Hvaler D/S.
Trolldalen
(også ved bud dir. fra Fr.stad, nr. 214)
Vesterøy (Hestehella)
Spjerøy (Dypedal)
Skjelsbu
Rød på Hvaler
Sandøy på Hvaler (ti. og to. over Halden)
Korshamn på Hvaler
Bølingshamn (to. over Halden)
→ Skjærhollen om Botnekilen to. (over Halden)

*

242
Asmaløy (Skibstadsand)
Skjærhollen (ti., to. over Halden)
Herføl (to. » —)
Nedgården } (ti., to. over Halden)
Gravningsundet }
Botnekilen (to. » —)

Sydbanen

Lisleby ⋙→ Haugetun—Kirkeleie, t. + r. 19 km. 🚶 søkndgl. kl. 11.30 (tilbake ca. 16.30)
Geråker ⋙→ Solli Bruk, t. + r. 26 km.; 🚶 (🚌) søkndgl. kl. 12.0

*

Sarpsborg.

I ⋙→ Minge, t. + r. 45 km. 🚶 3 g. uktl.: t., t., l. kl. 13.0
II ⋙→ Jelsnes, — 24 — 🚶 3 „ — : t., t., l. „ —
III ⋙→ Nordre Borge, — 25 — 🚶 søkndgl. „ —
IV ⋙→ — Skjeberg — 23 — 🚶 — „ —

*

460 🚌 t. + r. 22 km.; søkndgl. Varteig | ✉ Fra Sarpsb. kl. 13.0; i Varteig *em.*
» Varteig » 10.0; i Sarpsb. *fm.*

⋙→ Furuholmen skole t. + r. 12 km.; 🚶 4 g. uktl.: m., o., f., l. kl. 14.30

*

Greåker I ⋙→ Solli bruk, t. + r. 26 km. 🚶 (🚌) søkndgl. kl. 12.0
II ⋙→ Sandesund — „ 11.0

*

Skjeberg I ⋙→ Østre Skjeberg, t. + r. 35 km. 🚶 5 g. uktl.: m., t., to., f., l. kl. 12.0
II ⋙→ Kvastebyen, — 15 — 🚶 3 „ — : t., t., l. „ —
III ⋙→ Vestre Skjeberg, — 35 — 🚶 søkndgl. „ —

*

Døle Stasjon ⋙→ Ingerø—Grimsøy—Løkkevik, t. + r. 15 km. 🚶 4 g. uktl.: m., o., f., l. kl. 12.15

*

Prestebakke ⋙→ Glenne—Bøen—Kirkebôen t. + r. 20.6 km. 🚶 søkndgl. kl. 15.0

*

Kornsjø ⋙→ Skjeggerød—Bogenes—Hallerød, t. + r. 21 km. 🚶 3 g. uktl.: ti., t., l. kl. 14.30

*

Halden.

I ⋙→ Berg presteg.—Svalsgård—Tolvehaugen, t. + r. 26 km. 🚶 søkndgl. kl. 11.30
II ⋙→ 'dd — —Fagerholt—Bakke, — 47 — 🚌 — „ 14.20
III ⋙→ Østby skole—Rokke — 26 — 🚌 1 g. uktl.: m., „ 11.30
IV ⋙→ Tistedal—Torpedal—Rokke — 54 — 🚌 3 „ — : t., t., l. „ —
V ⋙→ Fosseløkken—Tistedal — 10 — 🚶 søkndgl. „ —

*

295. 🚌 32 km.; søkndgl. Bjørkebekk | ✉ Fra Halden kl. 16.0 fremme kl. 18.0
» Bjørkebekk » 8.0 — » 9.45

*

285. 🚌 »RN« 717,735) 30 + 33 + 28 = 91 km. søkndagl.

Fjell ✉
Kvisler
Ganerød ✉
Aremark I ⋙→ Tolfsbystranden t. + r. 28 km. 🚶 3 g. uktl.: t., t., l. kl. 9.0
II ⋙→ Haug—s. Aspestrand — 15,6 — 🚶 3 „ — m., o., » 16.30

*

Bergstrøm ⋙→ Lervik—Rive—Teigen — 16 — 🚶 3 — t., t., l. kl. 16.15
Otteid
Øymark I ⋙→ Stikle—Eng—Ledeng, t. + r. 17 km. 🚶 3 g. uktl.: t., t., l. kl. 16.45
II Åsmundsvik—Damholtet — 19 — 🚶 3 „ —„— „ —

*

Ørje I ⋙→ Degnes—Krogstad—Jåvel t. + r. 34 km. 🚶 3 g. uktl.: t., t., l. kl. 12.30
II ⋙→ Kolstad—Torp—Kasebu — 14 — 🚶 3 „ —„— „ —

*

Rødenes
415. 🚌 t. + r. 24 km. søkndgl. Børresund ✉ Kroksund | ✉ Fra Rødenes kl. 11.30; fremme *md.*
» Kroksund » 7.30; - *fm.*

*

Lundeby	Fra *Halden* søkndgl. ✉		14.30	Fra *Mysen* (søkndgl.) ✉	10.20,	✉	20.10
Tangen ✉	i Aremark	—»—	—	i Ørje	—»—	— 11.50	— 21.10
Fram ✉	fra —	—»—	— } 15.30	fra —	—»—	— 7.0	
	i Ørje	—»—	— 17.0	i Aremark	—»—	—	
Hærland	fra —	✉ —»—	7.20 — 17.15	fra —	—»—	— } 8.30	
Mysen	på *Mysen* —	—»—	8.30 — 18.15	i *Halden*	—»—	— 9.40	

*

Halden, Forts. n. side

Halden (forts.)

325. »*RN*« *234 a.*
Sponvika (også direkte med bil).
Gravningsundet
Sandøy på Hvaler
Nedgården
Skjærhollen
(Også forbindelse over Fredrikstad).

327. »*RN*« *716,* 13 km.
Sponvika (også forbindelse med skib).

*

Sydbanen Østre linje.

Kråkstad ⟶ Berger—Grønstveit, t. + r. 22 km.; 5 g. uktl.: m., t., t., f., l. *fm.*

*

Tomter ⟶ Vassbygden, t. + r. 14,5 km.; søkndgl. *fm.*

355. t. + r. 30 km.; søkndgl.
Hobøl
Fra Tomter kl. 9.⁰; i Hobøl *md.*
» Hobøl » 14.³⁰; i Tomter *em.*

NB.! Hobøl har også søkndgl. forb. med *V. L.* over Såner, korresponderer også med denne post.

*

365. 28 km., søkndgl.
Ytre Enebakk
Dalefjerdingen ⟶ Hamaren, t. + r. 20 km.; 3 g. uktl.: t., t,, l. *fm.*
Enebakk
Flateby
Fra Tomter kl. 9.⁰; i Flateby *fm.*
» Flateby » 14.³⁰; i Tomter *em.*

*

Spydeberg ⟶ Mørk—Ødegården, t. + r. 32 km.; 3 g. uktl.: t., t., l. *fm.*

380. 9 km.; søkndgl.
Godheim
Fra Spydeberg kl. 10.¹⁵; i Godheim *fm.*
» Godheim » 9.⁰; i Spydeberg —

*

385. km., søkndgl.
Langli I ⟶ Skipperud, t. + r. 20 km.; søkndgl. *md.*
II ⟶ Lund, — 12 — 3 g. uktl.: t., t., l. *md.*
Skiptvet (har også dagl. forbindelse med *V. L.* over *Moss).*

383. t. + r. 10 km.; 3 g. uktl.: t., t., l.
Vinesdalen
Fra Skiptvet kl. 13.⁰; fremme *em.*
» Vinesdal. » 11.⁰; — *md.*

*

Slitu

405. »RN« 742, t. + r. 60 km.; søkndgl.
Togrind
Trøgstad
⟶ Havnås — Bingen, t. + r. 40 km.; søkndgl. *md.*

400. (t.) t. + r. 18 km.; søkndgl.
Tosebygda
Fra Trøgstad kl. 13.⁰; fremme *em.*
» Tosebygda » *em.*; — kl. 18.⁰

*

Sæter
Båstad
Enebakkneset
Fra Slitu ca. 10.⁰; i Enebakkneset *em.*
» Enebakkneset *mg.*; i Slitu kl. 8.³⁰

———*———

Sydbanen

Mysen.

I ⋙→ Åsgårdfjerdingen, t. + r. 18 km. 🚶 3 g. uktl: t., t., l. *fm.*
II ⋙→ Buer, — 22 — 🚶 5 „ — m., t., t., f., l. —

410. »*RN*« *735,* 28 km. *2 g.* søndgl.

Hærland
Fram ✉
Tangen ✉
Lundeby
Kallak

Fra Mysen ✉ kl. 10.0 og ✉ 20.45;
på Ørje « 11.15 21.45
Fra Ørje ✉ « 7.30 ✉ 17.10
på Mysen » « 8.30 18.15

415. t. + r. 24 km.; søndgl.

Børresrud
Kroksund

✉ Fra Kallak kl. 11.30; i Kroks. *md.*
» Kroksund » 7.30; i Kallak *fm.*

Ørje ⋙→ Halden, s. d.

Eidsberg
I ⋙→ Tromborg ✉, t. + r. 22 km. 🚶 4 g. uktl.: m., t., t., l. *fm.*
II ⋙→ Skjørshamar, — 22 — 🚶 4 „ — —„— —
III ⋙→ Lekum ✉ — 23 — 🚶 søndgl. —

Rakkestad
I ⋙→ Tjernes meieri og landh.—Østre Rakkestad, t. + r. 25 km.; 🚶 søndgl. kl. 11.30
⋙→ Dalen skole ✉ — Finnestad 14 — 🚶 2 g. uktl.: o., l. *md.*
II ⋙→ Tøften—Stemme Ullvarefabr.—Ski — 18.5 — 🚶 søndgl. kl. 11.0
III ⋙→ Vestre Os—Vestre Rakkestad — 18 — 🚶 — „ 11.30

445. »*RN*« *723,* 18 km. søndgl.
Degernes

✉ Fra Rakkestad kl. 11.0; i Degernes kl. 11.30
» Degernes » 18.0; i Rakkestad » 18.30

I ⋙→ Store Torp t. + r. 16.5 km.; 🚶 3 g. uktl.: t., t., l. kl. 12.30
⋙→ Kilebu — 12 — 🚶 2 „ — ti., l. *fm.*
II ⋙→ Velund — 27.5 — 🚶 søndagl. kl. 12.30

Ise
⋙→ Skjebergdalen skole, t. + r, 12 km.; 🚶 2 g. uktl.: ti., f. kl. 12.15

Utvekslingsekspedisjonen
Oslo—Charlottenberg
(Buerau ambulant Oslo-Charlottenberg)
(Kongsvingerbanen)
470. »R. f. N.« 4

Oslo ☆ [7.40], *tog 753*, 18.40, *tog 31*

Grorud (82, 84 lpb.)
Bryn
Alnabru
Høybråten
Lørenskog
Strømmen
(Også Dovreb. I. (720))

Lillestrøm.
Fetsund
475. 6 Gan i Romerike
*
Sørumsand
580 (»R. f. N.« 5
*
476. 6 Sørum
*
Blaker
Rånåsfoss
Haga
Årnes
485. 6 Nes i Romerike
489. 6 Aurstad i Romerik
Starvaren, 810, over Dal
*
493. 6 Kampå
Fenstad, 825 — Eidsvoll
*
Seterstøa
Disenå
Skarnes
505. 6 Opstad Odalen
Størjen
Sagstua
510. 6 Bruvoll
*
Gardvik
Fjellhaug
Austvatn
*
525. 6 Slåstad
*
Sander
Galterud
Kongsvinger.
625. (»R. f. N.« 4
*
Granli
Åbogen
540. 6 Hølsæter.
Austmarka
*
Matrand
Skotterud
555. 6 Tobøl
Vestmarka
557. 3 Grusjø
*
Magnor
(Charlottenberg, Sverige,
o. videre
Utveksling med Sverige)

Lillestrøm. 745. 6 Rælingen
*
(Se under *Dovrebanen.* (Supplement))

Hølandsbanens postekspedisjon
(Sørumsand—Skulerud)
580. (»R. f. N.« 6)

(Sørumsand) ☆ [8.45] *NB.* Under driftstans sendes posten med bil-buss

Kvevli
Mork i Romerike
Kjellingmo
Finstadbru
Aurskog
Lierfoss
Bjørkelangen
595. sommer 6, vinter 3
Setskog
Setta
Rømskog, Nordre
Rømskog
605 3 Trosterud
*
Hornåseng (Komnes)
Fosser i Romerike
Løken i Romerike
Hjellebøl
Hemnes i Høland
Slora stoppested)
Skulerud
*

Solørbanens postekspedisjon
(Kongsvinger—Elverum)
625. (»R. J. N.« 5)

Kongsvinger. ☆ [10.25]
Roverud
630. 6 Hofoss
Lundersæter
Brandval-Finnskog
Grue-Finnskog
*
Brandval
Nor i Solør
Grinder i Solør
Kirkenær i Solør
Namnå
Arneberg
Flisa
690. 6 Gjesåsen
Skalbukilen
Åsnes Finnskog
692. 3 Gravberget
*
Linna
694. 6
(Bograngen, Sverige)
*
Haslemo
Våler i Solør
Braskereidfoss
Jømna
Heradsbygd
(Vesterhaug stoppested)

Elverum.
720. *Rørosbanens posteksnedisjon.*

Oslo—Charlottenberg.

— underveis —

Aurstad i Romerike
Austmarka
Austvatn
Blaker
Bruvoll
Disenå
[Fenstad]
Fetsund
Fjellhaug
Galterud
Gan i Romerike
Gardvik
Granli
Grusjø
Haga
Hølsæter
Kampå
Kvevli
Magnor
Matrand
Mork i Romerike
Nes i Romerike
Opstad i Odalen
Rånåsfoss
Sagstua
Sander
Seterstøa
Skarnes
Skotterud
Slåstad
Starvaren
Størjen
Sørum
Sørumsand
Tobøl
Vestmarka
Åbogen
Årnes

Hølandsbanen

Aurskog
Bjørkelangen
Finstadbru
Fosser i Romerike
Hemnes i Høiland
Hjellebøl
Hornåseng
Kjellingmo
[Kvevli
Lierfoss
Løken i Romerike
[Mork i Romerike
Rømskog
Rømskog, Nordre
Setskog
Setta
Skulerud
Trosterud

Solørbanen.

Arneberg
Brandval
Brandval-Finnskog
Braskereidfoss
Flisa
Gjesåsen
Gravberget
Grinder i Solør
Grue-Finnskog
Haslemo
Heradsbygd
Hofoss
Jømna
Kirkenær i Solør
Linna
Lundersæter
Namnå
Nor i Solør
Roverud
Skalbukilen
Våler i Solør
Åsnes-Finnskog

Fortegnelse

over en del svenske poststeder som *alltid* skal dirigeres over **Oslo—Charlottenberg**

Adolfsfors
Allstakan
Arboga
Arvika
Avesta
Badabruk
Beted
Bogen
Borlänge
Brunsberg
Charlottenberg
Dagløsen
Degerfors
Deje
Eda Glasbruk
Edane
Edebäck
Edsbjörke
Edsleskog
Elofsrud
Enköping
Fagerås
Filipstad
Finnshyttan
Finnskoga-Høljes
Fogdhyttan
Forshaga
Fredros
Frykerud
Fryksta
Frøskog
Glafva
Grums
Grythyttehed
Grängesberg
Gräsmark
Gunnarskog
Hagfors
Hallsberg
Hedemora
Helgebodafors
Hynboholm
Høgboda
Høgerud
Ingmår
Johannisberg
Karlanda
Karlskoga
Karlstad
Kil
Klässbol
Kopparberg
Kristinehamn
Krokbäcken
Krylbo
Kumla
Kungsør
Køping
Lenungshammar
Lindesberg
Ludvika
Lysvik
Mangen
Mangskog
Munkfors
Månserud
Nilsby
Nor
Nora
Norberg
Norra Fjøle
Norrtelje
Nyhyttan
Olsäter
Ottebol
Rottneros
Rottnesund
Råda
Sala
Saltsjøbaden
Segerstad
Skillingmark
Skillingsfors
Skoghall
Skåre
Skønnerud
Slottsbron
Smedjebacken
Stockholm
Stømne
Sulvik
Sunne
Säffle
Säldebråten
Sølje
Tolita
Torsby
Trångstad
Tøsse
Uddeholm
Uppsala
Vaxholm
Värmlands Sälboda
Värmskog
Västanfors
Västerås
Västra Emtervik
Växvik
Åmotfors
Åmål
Ånimskog
Älfdalen
Älfsbacka
Älfsjø
Algå
Øjervik
Ørebro
Øregrund
Østavall
Østra Malsjø

Supplement

Fetsund

475. 10 km., søkndgl.
Fett
Gan i Romerike

Fra Fetsund kl. 9.30; i Gan *fm.*
» Gan » 7.30; i Fetsund *fm.*

*

Sørumsand

476. 7 km., søkndgl.
Sørum → Egner, t. + r. 18 km. 4 g. uktl.: m., o, f., l. kl. 12.0
Fra Sørumsand kl. 10.0; fra Sørum kl. 8.0

*

Hølandsbanen

Aurskog → Ulviken skole, t. + r. 20 km. 4 g. uktl.: m, t., t., l. kl. 10.30

*

Lierfoss → Nordre Mangen, t. + r. 45 km. 3 g. uktl.: t., t., l. kl. 11.0

*

Bjørkelangen
595. »RN« 747, 31 km.; 1/5—15/10 søkndgl. 16/10—30/4 3 g. uktl.: t., t., l.
Setskog → Fossum, t. + r. 33 km. 4guktl.m.,t.t.l.
Setta → Grasmoen — 16 — 3 » — t., t., l. kl. 12.30
Nordre Rømskog

Fra Bjørkelang. 11.0; i Rømskog *md.*
» Rømskog 7.0; i Bjørkelang *fm.*

Rømskog
605. 10 km.; 3 g. uktl., mai—aug.: t., t., l.; sept.—apr. m., o. f.
Trostrud

Fra Rømskog kl. 9.0; i Trostrud *fm.*
» Trostrud » 11.0; i Rømskog *fm.*

*

Fosser i Romerike → Holen—Smedsrud, t. + r. 15 km. 3 g. uktl.: t., t., l. kl. 14.30

*

Løken i Romerike I → Sandumfjerdingen, t. + r. 10 km. 3 g. uktl.: m., o., f. kl. 11.0
II → Molstad, — 11 — 3 „ — t., t., l. - —

*

Hjellebøl → Ofrim—Hol, t. + r. 10 km. 3 g. uktl.: t., t., l. kl. 12.30

*

Hemnes i Høland
I → Snarholt—Stakebu, t. + r. 36 km. 4 g. uktl.: m., o., f., l. kl. 12.30
II → Mørk—Strand — 24 — 3 „ — t., t., l. - —
III → Ydersbotn—Steinersby - 28 — 3 „ — t., t., l. - —

*

Blaker → Fjuk—Hogset, t. + r. 20 km. søkndgl. kl. 9.0

*

Haga
I → Frogner, t. + r. 18 km. søkndgl. kl. 9.30
II → Huser, — 16 — — „ —
III ← Lund, — 16 — — „ —

*

Årnes
I → Rakeie t. + r. 44 km. 2 g. uktl.: o., l. kl. 9.30
II → Hvam—Udenes — 21 — søkndgl. „ —
III → Bodding — 16 — — „ —
IV → Folberg — 17 — — „ —
V → Auli — 18 — 5 g uktl.: m., t., o., f., l. kl. 9.30

485. 6 km., søkndgl.
Nes i Romerike

Fra Årnes kl. ca. 9.30; i Nes *fm.*
» Nes » 17 ; i Årnes kl. 17.30

→ Hønsdalen, t. + r. 21 km søkndgl.
→ Greni — 20 — ; — —

489. t. + r. 29 km.; søkndgl.
Aurstad
Svanfoss
Starvaren

Fra Nes kl. 11.30; i Starvaren 18.0
» Starvaren » 7.0 ; i Nes 9.30

NB. Starvaren har forbindelse med *Dovrebanen* ved landpostbud 3 g. uktl. over Dal (t., t., l.)

*

493. t. + r. 22 km.; søkndgl.
Kampå
Fenstad

Fra Nes kl. 11.30; i Fenstad kl. 14.30
» Fenstad » 7.0 ; i Nes » 9.30

NB. Fenstad har også forbindelse med *Dovrebanen* ved landpostbud søkndgl. over Eidsvoll.

*

Kongsvingerbanen.

Sæterstøa I ⟶ Fallet—Dystlandsgrendi, t. + r. 34 km. søkndgl.
II ⟶ Åsvangen, Tokstad — Øvre Tokstad — Husåsen, — 25 — 4 g. uktl.: m., t., t., l.
III ⟶ Greni — 20 — søkndgl.

Desenå ⟶ Skøien—Flinkop—Finholt, t. + r. 40 km; 3 g. uktl.: t., t., l. kl. 11.0

Skarnes
⟶ Spigset — Fjellstad — Togstad, t. + r. 22 km.; søkndgl kl. 10.45
505. 35 km.; søkndgl.
Opstad ⟶ Skulstad—Farset, t. + r. 14 km.; søkndgl. kl. 11.30
Størjen
Sagstua
⟶ Holtet—Bunes—Krattebølsæter, t. + r. 18 km.; søkndgl. kl. 13.0
510. t. + r. 20 km.; søkndgl. — Fra Sagstua kl. 13.0; i Bruv. *em.*
Råsen sjø rundt
Rud skole—Holt skole — » Bruvoll *em.* ; i Sagst. 16.0
Bruvoll
⟶ Haug—Trøftskogen t. + r. 40 km.; søkndgl. 14.30 (til Haug)
[Fra Haug til Trøfskogen 3 g. uktl.: m., o., f.]

Fjellhaug
Gardvik ⟶ Tannes—Knapper skole, t. + r. 23 km.; søkndgl. kl. 14.30

Austvatn — Fra Skarnes kl. 10.45; i Austvatn kl. 14.45
» Austvatn » *em.* ; i Skarnes » 18.30

525. t. + r. 32 km.; søkndgl. — Fra Skarnes kl. 11.0; i Slåstad kl. 12.45
om Strøm prestegård — « Slåstad *em.* ; i Skarnes » 16.0
Slåstad (På retur om Sander, Mangset skole og Haugård)
⟶ Holmen—Kuggerud, t. + r. 22 km.; 4 g. uktl.: m., t., t., l. kl. 13.0

Sander ⟶ Odals Verk—Sundby—Fulusagen—Kvisler, t. + r. 20 km.; søkndgl. kl. 10.30

Kongsvinger.

I ⟶ Boger—Greåker—Haugen—Edsberg, t. + r. 22 km. søkndgl. kl. 11.30
II ⟶ Stømner—Vinger—Holt—Rastad, — 15 — — » 11.30
III ⟶ Gjøsegården—Skinnarbøl—Jaren *) — 15 — — » 11.30
*) Forlenges til Framsbråten onsd. og lørdag.

Granli
I ⟶ Åsberget—Strengelsrud—Buholtet, t. + r. 18 km.; 3 g. uktl.: t., t., l. kl. 11.0
II ⟶ Holer—Verhaug—Speismark, — 18 — 2 „ — o., l. „ —

Åbogen 15 km.; søkndgl.
Hølsæter — Fra Åbogen kl. 11.0; i Austmarka kl. 12.0
Austmarka — » Austmarka *em.* ; i Åbogen » 18.0
I ⟶ Varaldsjø — Samuelsbråten t. + r. 30 km.; 3 g. uktl: t., t., l. kl. 15.0
II ⟶ Tjernsmo—Korset—Kjellerhullet — 18 — 2 » — o., l. » —
III ⟶ Åserud—Brødbøl verk—Håkerud — 24 — 3 » — t., t., l. » —
IV ⟶ Solberg—Jammerdal—Sletmoen — 26 — 3 » — — » —

Matrand ⟶ Bjørnstad—Stangs skogdrift—Fjell, t. + r. 18 km.; 3 g. uktl.: t., t., l. *fm.*

Skotterud
555. 12 km., søkndgl. — Fra Skotterud kl. 12.0; i Vestmarka kl. 13.30
Tobøl — » Vestmarka *em.* ; i Skotterud » 15.30
I ⟶ Åstebøl—Ingelsrud—Braserud, t. + r. 24 km.; 3 g. uktl.: t., t., l. kl. 13.30
II ⟶ Mobekk—Nordby—Fjellskogen — 24 — 2 „ — o., l. „ —

Vestmarka
⟶ Bergerud—Ljøner—Bollfoss—Velta, t. + r. 32 km.; 3 g. uktl.: t., t., l. kl. 14.45

557. t. + r. 12 km.; 3 g. uktl.: t., t., l.
Jerpset-Nygård — Fra Vestmarka kl. 14.0; i Grussjø *em.*
Ødegård — » Grussjø *fm.* ; i Vestmarka *md.*
Grussjø

Magnor ⟶ Finsrud—Utgårdsjø tollst.—Halteigen, t. + r 34 km.; 3 g. uktl.: t., t., l. kl. 12.0

Solørbanen.

Roverud

I ⋙→ Rymoen—Gjølstad—Unum—Benterud t. + r. 28 km.; 🚶 søkndgl. kl. 11.15
II ⋙→ Lystad—Brandval presteg.—Håkåsen ✉ —28 - 🚶 — „ —

630 a 🚂 »RN« 755, 32 km.; søknedgl.

Håkåsen ✉
Hofoss
Lundesæter

630 b 🚂 t. + r. 30 km.; søkndgl.

om Mo landh., og Hvil
Brandval-Finnskog

✉ Fra Lundesæter kl. 13⁰ i Br.-Finnsk. *em.*
„ Br.-Finnsk. *fm.*; i Lundesæter *md.*

Finvelta ✉
Grue-Finnskog

*

I ⋙→ Rotneberget skole—Tysketorpet 32 km.; 🚶 2 g. uktl.: o., l. kl. 13.30
II ⋙→ Furuberget—Askosberget—Mellembråten 38 — 🚶 2 „ — - - „ —
III ⋙→ Lauvhaugen om Rotberget ✉ 35 — 🚶 2 „ — ti., f. „ —
⋙→ Fa l—Tollst.—Breisøberg 17 — 🚶 2 „ — o., l. „ 9.30

*

Brandval I ⋙→ Årnes-sund—Foss—Holt skole—Hynden, t. + r. 18 km.; 🚶 søkndgl. kl. 12.0
II ⋙→ Lundhaug - Myrer skole—Sander—Grobøl 14 — 🚶 3 g. uktl.: t, t., l. „ —

*

Grinder ⋙→ Opakersund—Bjerke skole—Skara—Nes, t. + r. 18 km.; 🚶 søknedgl. kl. 12⁰

*

Kirkenær I ⋙→ Landh. Bredvold—landh. Karlstad—Tjura, t. + r. 12 km.; 🚶 3 g. uktl.: m., o., f. kl. 12.45
II ⋙→ Forkerud—Tura Mølle—Skadsenden ✉ — 36 - 🚶 3 „ — t., t., l. *fm.*
III ⋙→ Holmegård landh.—Jaren—Skjelmerud — 30 - 🚶 søkndgl. kl. 12.45
VI ⋙→ om Sandstad bro—Opset—Furuberg—Risberget — 26 - 🚶 — „ -

*

Namnå ⋙→ Stensrud—Sorknes—Midsundstad—Nybak, t. + r 18 km.; 🚶 søkndgl. kl 12.30

*

Arneberg

I ⋙→ Vest. Glåma om Berg—Beitnes—Østmo—Hundebo, t. + r. 20 km.; 🚶 søkndgl. kl. 12.45
II ⋙→ Bjerknes—Kirsler—Eierholm—Åsa skole—Branes — 30 - 🚶 — „ -
III ⋙→ Mosogn—Dønåsen - Skjørbotn—Steirsbøl — 35 - 🚶 4 g. uktl.: m. t. t. l. „ -
IV ⋙→ Nysæter—Dulpetorpet — 42 - 🚶 2 „ — o., l. „ -
V ⋙→ Uggerud - Sæ re—Pladsa Syvderud — 21 - 🚶 søkndgl. „ -

Flisa

*

I ⋙→ Vestsiden Glåma om Hovelåsen kuranstalt t. + r. 32 km.; 🚶 søkndgl. kl. 13.30
II ⋙→ Nedgrendi om Åsnes privatb., sorenskr. — 24 - 🚶 — „ -
III ⋙→ Syversætre og Knudsens huggerier—Knappern — 32 - 🚶 — „ -

690 🚂 »RN« 756, 48 km.; søknedgl.

Gjesåsen

I ⋙→ Bakåsen—Kagnes—Sjøli—Sjølikvern, t. + r. 24 km.; 🚶 søkndgl. kl. 14.30
II ⋙→ Sønsterud—Kokkin—Skybakk—Kvernehaug — 26 - 🚶 — - „

Nygard ✉
Skalbukilen

⋙→ Utneset—Velta—Alunbakken—Tyskeberget, t. + r. 25 km.; 🚶 2 g. uktl.: o., l. kl. 15.0

*

692 🚂 44 km.; 3 g. uktl.: t., t., l.

Køien ✉
Gravberget

✉ Fra Skalbnkilen kl. 15.0; i Gravberget 16.0
„ Gravberget 17.0; i Skalbukilen kl. 18.30

*

Åsnes-Finnskog ⋙→ Juleberget, t. + r. 28 km.; 🚶 2 g. uktl.: o., l. kl. 15.0
Linna ⋙→ Mobraten — Peistorp — Ramsli, t. + r. 16 km.; 🚶 3 g. uktl.; t,, t, l. kl. 14.30

694 🚂 1 1/4 km.; søkndgl.

Medskogen *Sverige*

✉ Fra Linna kl. 18.55; på Medskogen kl. 19.0
„ Medskogen » 18.35; » Linna » 18.45

*

Vålør i Solør I ⋙→ Millom, t. + r. 24 km.; 🚶 søkndgl. kl. 13.0
II ⋙→ Smerud, — 24 - 🚶 5 g. uktl.: m., t., t., f., l. kl. 13.0
III ⋙→ Teppa — 28 - 🚶 „ - - „ - - - - „ —
IV ⋙→ Stutterud — 30 - 🚶 „ - - „ - - - - „ —

*

Braskereidfoss I ⋙→ Breidalen, t. + r. 24 km.; 🚶 søkndgl. kl. 13.0
II ⋙→ Sandmoen — 20 - 🚶 — „ —

*

Jømna I ⋙→ Nøtåsen t. + r. 12 km.; 🚶 3 g. uktl. t., t., l.: kl. 17.0
II ⋙→ Bronken — 20 - 🚶 3 „ - t., t., l. „ —

Dovrebanens postekspedisjon.

Oslo—Trondheim over Dovre.

1150, «RN» 10

Oslo ☆ **I.** {8.35 tog 61 → Trondheim; [10.35] „ 1 → Otta; 20.40 „ 49 → Trondheim}

Oslo-Hamar

Bryn
Alnabru
Grorud (82.84, lpb.)
Høybråten
Lørenskog
Strømmen
(Også Kvgrbn. 470)

Lillestrøm
476. »R. f. N.« 5, *Kongsvingerbanen*, se side 4 (og 5)

Leirsund
Frogner
Kløfta
781. 6 Gjerdrum
*
Jessheim
785. 6 Algarheim
*
790. 6 Gardermoen
Feltpostkontor I
Moreppen
Holter
Nannestad
795. 6 Maura
*
Hauerseter
805. 6 Nordkisa
*
Dal
815. 6 Steinsgård
*
810. 3 Starvaren, *489* over Årnes
*
Bøn (832 6 → Eidsvoll).
820. 12 Eidsvoll Verk
*
Eidsvoll (832 6 → Bøn).
825. 6 Fenstad. (493. → Nes i Romerike)
*
Minnesund
840. 6 Hurdal i Romerike
*
855. 6 Feiring
*
Morskogen
Strandløkka
Espa
Tangen
865. 6 Vallset
Åsvang
*
(Steinsrud stoppested)
Stange. (→ Jønsberg landbruksskole)
Ottestad
(Gubberud stoppested)
Hamar → 880. 6 Midtvang
Vang på Hedm.
*
→ **Gudbrandsdalen**
og videre, neste spalte.
*
→ **Østerdalen**
og videre, side 11

Hamar (forts.)

875 Mjø- {»Hamar« (»R. f. N.« 439)
sa { — »Gjøvik« (— 442)} 910

Mjøsa

Helgøya
Nes på Hedmark (905 over isen)
925. 6 Stavsjø
*
Kapp (Smørvik) (Lena og *Gjøvikb.*)
Smedstua {(922 → Nes, når isen ligger)
(1598 → Gjøvik —„—)
Gjøvik, 1470 Gjøvikbanen
Redalen
1615. 6 Snertingdal
Snertingdal, Øvre
[Austtorpa, 1695 → *Valdresbn.*

[Moelven 1150, *Hamar-Otta*]
Biri, *1620*, → Ring.
Vingrum
*

Hamar-Fåberg

Hamar (→ Gudbrandsdalen)
Jessnes
Brumunddal
1155. 6 Torseter
*
Veldre
Rudshøgda
Ringsaker
1170. 6 Gaupen
*
Moelv
1185. (6) Næroset
Ringsaker Åsmark
*
Ring
1620 6 Biri
1610. 6 Redalen, 875
→ Gjøvik
*
Brøttum
Bergseng
[1195. 6 Vingrum, 1629]
*
1200. 6 Mesnali
Lillehammer
1203. 6 Lismarka
*
Fåberg
— Balberg sanat)

→ Jørstadmoen eksercerpl.)
*
1215. 6
Rudsbygd
Follebu, (— Kornhaug sanat).
Segalstad Bru
Gausa
Vestre Gausdal
Bødal
Olstad
Benna
Svatsum
[Espedal, juli—aug.]
*

*) Lismarka og Mesnali skal ifølge cirkulære 23/1918 pakkes på banen.

Fåberg-Dombås

Fåberg
Hunder
Øyer
Tretten
1227. 6 Gausdal Høifjellssanatorium

Losna
Fåvang
Ringebu
1240 6 Venabygd
*
Hundorp — Lauvåsen sanatorium
Sør-Fron
Harpefoss — Golå —
Vinstra — Fefor —
1255. 6 Kvikne-Skåbu
Skåbu
Kampesæter
*
Kvam
Sjoa
1260. 6 Faukstad
Heidal i Gudbrandsdal
1260 *b* 3 Leirflata
*
Otta (— Selsverket)
1275. 6
Lalm
Vågåmo
Tessanden
1300 6 (Kun sommer)
Randsverk
Hindsæter } Brevhus
Besheim } Jotunheimen
Gjendesheim
6 Memurubu —
Garmo Gjendebu —
Lom
*
1310. 6 Bøverdalen
1305 2 (Kun sommer)
Glitterheim } Brevhus
Spiterstulen } i
Juvasshytta } Jotunheim
*
Skjåk
Nordberg
Grotli (Kun sommer)
Fortsetter i tiden 20/6—20/9:
6 Hjelledalen
4992. 3
Opstryn
Flo i Nordfjord
Mindresunde
4990 3
Stryn, *Fjordane*
(Indre Nordfjord)
—*—
6 Geiranger,
Søndmør N.
—*—

1275 *b* 6 i tiden 20/6—20/9 Otta—Grotli Geiranger Hjelledalen

Sel
Brennhaug
Dovre
Dombås
Romsdalen
Raumabanen, „RN" 11 n. spalte
*
Trondheim
(Dovrebanen) forts. næste side

Dombås
1350
„RN" 11 *Romsdalen*

Raumabanens postekspedisjon.

Botheim stoppested
Kjøremgrenda
Lesja
Lora
Lesjaverk
Lesjaskog
Bjorli stoppested (stasjon)
Stuguflåten
*
Verma
Flatmark
Marstein
Romsdalshorn
Åndalsnes { Veblungsnes / Isfjorden
5323, »R. N.« 334 b daglig.
(„Åndalsnes-ruten")
til Vestnes
Molde Kr.sund
og **Ålesund**

— * —

Forbindelser over Åndalsnes forøvrig:
„RN" 338 *Romsdal R*
— 334 a *Sunnmør R.*
— 346 *Nordmør—Romsdal*

— * —

Raumabanen.

†Dombås
Flatmark
***Isfjorden**
Kjøremgrenda
Lesja
Lesjaskog
Lesjaverk
Lora
Marstein
Romsdalshorn
Stuguflåten
***Veblungsnes**
***Vestnes**
Verma
(*Åndalsnes, ***direkte*****)**

---

*) *Nord*gående retning.
†) *Syd* — — (over Åndalsnes)

II.: Dombås-Trondheim.

Dombås (forts. fra forr. side)
Fokstua
Vålåsjø brevhus
Hjerkinn
1070. „RN" 793 75 km., søkndgl.
Dalholen
Foldalsgruben
Foldal
1080. 3 Nordre Atnedalen
Grimsbu
Einabu
Alvdal, 720. „RN" 8 *Rørosbn.*
Posten sendes vekselvis over Hjerkinn og over Alvdal
Fra Hjerkin kl. 12.30,
- Alvdal - 7.30
Kongsvoll
Drivstua
Engan Jernbanestasjon
Driva
Opdal
5656. 6 Vognill, Olbu, Lønset, Gjøra, Romfo, Elverhøi i Nordmør, Furugrenda, Sunndalsøra — 5665
5620. „RN" 352 Nordmør—Sunndalsøra
Fagerhaug
Ulsberg
1110. 3 Innset, Kvikne — 1116
Yset o. v. → *Tynset*
Berkåk → Meldalen—Orkanger (—Trondheim)
5908. 6 Stamnan, Rennebu, Grindal, Jerpstad, Meldal
5906 6 Kvamsgjerdet
Løkken Verk
5880. Thamshamnbanen, „RN" 13
Svorkmo, 5705 → Surna
Solbu brevhus
Fannrem
5890. 3 Sølbergshaugen
(Follo stoppested)
(Bårdshaug stoppested)
Orkanger { søkndgl. / → Trondh.
5882. 6 Gjølme
Thamshamn
Garli
Soknedal
Snøan
Støren
→ Hamar gjennem Østerdalen
: „RN" 8 *Rørosbanen*

Dovrebanen II b, Trondheim—Støren

Hovin i Gauldal
5965. 3 Hølonda i Gauldal
5970. 3 Korsveien
5971. 3 → Melhus
Lundamo
Ler
Kvål
Søberg
Melhus
Melhus, 5971 3. { Sagberget brevh. / Korsveien / 5970 3 → Hølonda og Hovin
Nypan
Heimdal
Selsbakk Stasjon [6080 → Ugla]
(Skansen stoppested)
Trondheim

II a.

Oslo—Hamar

Dovrebanen O.—Hm.

Algarheim
Bøn
Dal
Eidsvoll Verk
Espa
Feiring
[Fenstad]
Frogner
Gardermoen
Gjerdrum
Hauerseter
†Helgøya
*Hjellum
Holter
Hurdal i Romerike
*Hørsand
*Ilseng
Jessheim
†Kapp
Kløfta
Leirsund
*Løten [Lautin]
Maura
*Midtskog
Minnesund
Moreppen
Morskogen
Nannestad
†Nes på Hedm.
Nordkisa
Ottestad
*Romedal
†Smedstua
Stange
[Starvaren]
†Stavsjø
Steinsgård
Strandløkka
Tangen
Vallset
*Ådals Bruk
Åsvang

†) Vestenfra om em. over *Gjøvikbanen.*
*) *Nordfra* til *Rørosbanen* I.

Dovrebanen.

I.

b. Hamar—Fåberg
(Dovrebanen Hm.-Fb.)

Benna
Bergseng
† Biri
Brummunddal
Brøttum
Bødal
Espedal
Follebu
Fåberg
Gaupen
Gausa
Jessnes
Lismarka
Mesnali
Moelv
Neroset
Olstat
† Redalen
Ring
Ringsaker
Ringsaker-Åsmark
Rudsbygd
Rudshøgda
Segelstad Bru
Svatsum
Torseter
Veldre
Vestre Gausdal
(Vingrum)

†) Vestenfor over Gjøvikbanen.

c. Fåberg—Dombås
(Dovrebanen Fb.—Db.)

Brennhaug
* Bustvika
* Bøfjorden
Bøverdalen
Dombås
Dovre
* Dyrvik
* Engjan i Nordm.
Faukstad
* Flatvalsundet
Fokstua
Fåvang
Garmo
Gausdal Høifj.-sanatorium
Gjendesheim
* Glærem
* Grefsnesvågen
Grotli
* Halsanaustan
* Hamarvik
Harpefoss
* Heggåsen
Heidal i Gbr.dal
* Hestnes
Hjerkinn
Hunder
Hundorp
* Inntian
Kampeseter
Kvam
* Kvanne
* Kvenvær
* Kverva
Kvikne-Skåbu
* Kyrksæterøra
Lalm
Leirflata
* Leirvik i Nord-Frøva
Lom
Losna
* Melandsjø
* Monsøy
Nordberg
* Nord-Dyrøy
*(Nordvikstranda)
Otta
Ringebu
Sel
* Sistranda
Sjoa
Sjåk
Skåbu
* (Snekkvik)
* Stangvik
* Storhallaren
* Sula i Fosna
* Surna
Sør-Fron
Tessanden
* (Todalen)
* (Torjulvågen)
Tretten
* Vadsøysund
* Valsøybotn
* Valsøyfjord
Venabygd
Vinstra
Vågåmo
* Ytre Frøya
* Ytre Kvenvær
Øyer
* (Ålvundfjord)
*(Årnes i Nordm.)
*(Årsund)

*) Disse steder på Nordmør og i Ut-Trøndelag må kun sydfra (over-land) pakkes til Dovrebanen.

II.

Domb.—Tr.heim
(Dovrebanen Db.—Trh.)
Dombås-Støren = IIa
Støren-Tr.heim = IIb

Berkåk
* Dombås
Driva
Drivstua
**Elverhøi i Ndm.
Engan Jernb.st.
Fagerhaug
** Fannrem
*Fokstua
**Furugrenda
Garli
** Gjøra
Grindal
† Heimdal
* Hjerkinn
† Hovin i Gauldal
†Hølonda i Gauldal
[Innset]
Jerpstad
Kongsvoll
† Korsveien
** Kvamsgjerdet
[Kvikne]
† Kvål
† Ler
† Lundamo
**Løkken Verk
Lønset
** Meldal
† Melhus
† Nypan
Olbu
Opdal
Rennebu
** Romfo
[Selsbakk Stasjon]
Snøan
Søknedal
Stamnan
Støren
**Sunndalsøra
** Svorkmo
† Søberg
**Sølbg.haugen
**Thamshamn
Ulsberg
Vognill
[Yset]

* I sydg. retning fra Trondheim
** I nordg. —
† Pakkes for sygående til *Trondheim-Støren.*

Dovrebanen III.

Trondheim utgående

(*Kun* sydfra overland)

Navn	Utveksler med:
[Abelvær	Rørvik—Namsos
Bjugn Bjugn, Indre	Trondheim—Namsos direkte samt Nordmør-Trondheim og Ut-Trøndelag over Brekstad.
Bosberg	Trondheim, „NR" 806
Brekstad	Nordmør-Trondheim, Ut-Trøndelag (Trondheim—Namsos over Uthaug)
Buvika Børsa Børseskogn	Trondheim. „RN" 810
Charlottenlund i Strinda	Meråkerbanen (Trondheim-Hell)
Eggkleiva	Trondheim «RN» 810 (over Børsa)
[Faksdal [Fosslandsosen	Namdalen F og V (Rørvik—Namsos)
Garten i Fosna	Trondheim-Namsos og Trondheim
Gjølme	Trondheim, «RN» 810 (over Orkanger)
Kolvereid	Namdalen F (og V *Rørvik—Namsos)*
Leangen i Strinda	Meråkerbanen *(Trondheim-Hell)*
[Nærø, Indre [Nærøsteine	Namdalen V., *Rørvik-Namsos*
Ophaug	Nordmør—Tr.heim (Tr.heim—Namsos Ut-Trøndelag over Brekstad
Ottersøy	Namdalen V., *Rørvik-Namsos*
Ranheim	Meråkerbanen *(Trondheim-Hell)*
Rindal i Nordmør Rindalsskogen	Nordmør—Todalen og Trondheim
Skei i Nordmør	Nordmør—Todalen og Trondheim
Spongdal	Trondheim, «RN» 806
Storås	Nordmør—Todalen og Trondheim
[Strand i Namdalen [Survik i Namdalen	Namdalen F og V (Rørvik—Namsos)
Svorkland	Trondheim, «RN» 810 (over Børsa)
Svorkmo Thamshavn	Trondheim (samt Dovrebn. II over Berkåk).
Uthaug	Trh.-Ns. dir. (samt Nrdm.-Trh. og Ut-Tr.lag over Brekstad) Trondheim, «NR» 810
Viggja Vindøla Øvre-Surna	Nordmør-Todalen, og Trondheim

Supplement.

Lørenskog

I ⋙→ Losby, t. + r, 18 km. 🚶 søkndgl. kl. ca. 9.⁰
II ⋙→ Fjellhamarskogen, t. + r. 15 km.; 🚶 søkndgl. kl. ca. 9.⁰

Strømmen ⋙→ Hellerud, t. + r. 16 km.; 🚶 søkndgl. *fm.*

*

Lillestrøm

I ⋙→ Fjerdingby t. + r. 22 km.; 🚶 søkndgl. *fm.*
II ⋙→ Midtskog i Skedsmo — 19 — 🚶 — -
III ⋙→ Foss i Fet — 14 — 🚌 — -

745 🚌 t. + r. 32 km.; søkndaglig | ✉ Fra Lstr. *fm.*; fremme *fm.*
Rælingen | " Ræling. " — *md.*

*

Leirsund ⋙→ Skedsmokorset — Brandrud, t. + r. 23 km.; 🚶 søkndgl. kl. ca. 9.⁰

*

Frogner ⋙→ Sørvoll, t. + r. 12 km.; 🚶 3 g. uktl.: t., t., l. kl. 10.³⁰

Kløfta

*

I ⋙→ Asak, t. + r. 15 km.; 🚶 5 g. uktl.: m., t,. t., f., l. kl. 9.³⁰
II ⋙→ Børge ✉ Hønsedalen, t. + r. 35 km.; 🐎 søkndgl. kl. 11.¹⁵
III ⋙→ Dragvoll, t. + r. 13 km.; 🚶 søkndgl. kl. 10.⁰

781 🐎 t. + r., 36 km.; søkndgl.
Gjerdrum meieri ✉
Gjerdrum
⋙→ Fløtten, t. + r. 14 km., 🚶 4 g. uktl., m., t., l. kl. 13.⁰

Vestby ✉ — Sandum — | ✉ Fra Kløfta kl. 11.¹⁵; i Gjerdr. kl. 12.³⁰ [Mo 15.⁰]
Sandum meieri ✉ | " [Mo *em*]
Mo ✉ | " Gjerdrum 8.³⁰; på Kløfta " 10.⁰

*

Jessheim

⋙→ Ljøgot ✉—Taugland, t. + r. 26 km.; 🚶 søkndgl. *fm.*

785 🐎 5.5 km., søkndgl. | ✉ Fra Jessheim kl. 11.³⁰; i Algarheim kl. 12.³⁰
Algarheim | " Algarheim " 9.⁰ ; på Jessheim · 10.⁰

I ⋙→ Onsrud, t. + r. 19 km.; 🚶 søkndgl. kl. 13.⁰
II ⋙→ Furuset — 17 " 🚶 4 g. uktl.: m., o., f., l. " -

790 🐎 21.5 km.; søkndgl. *

Gardermoen, *Feltpostk. nr. 1* | Fra Jessheim kl. 11.²⁰; på Holter 14.⁰
Moreppen | " Holter " 14.⁴⁰; " Jessh. kl. 14.³⁰

Nannestad

I ⋙→ Ukustad t. + r. 15 km.; 🚶 4 g. uktl.: t., t., f., l. *md.*
II ⋙→ Slattum landhand. — 20 - 🚶 søkndgl. -

795 🚶 7.5 km. søkndgl. | ✉ Fra Nannestad *md.*; i Maura *em.*
Maura | " Maura *mg.*; i Nannestad *fm.*

Holter ⋙→ Finstad, t. + r. 12 km.; 🚶 3 g. uktl.: t., t., l.

Hauersæter

*

805 🚶 4 km. søkndgl. | ✉ Fra Hauersæter kl. 11.³⁰; i Nordkisa kl. 12.³⁰
Nordkisa | " Nordkisa " 9.³⁰; på Hauerstr. " 10.³⁰

*

Dal I ⋙→ Hersjøen rundt, t. + r. 15 km.: 🚶 5 g. uktl.: m., t., t.,l. *fm.*
II ⋙→ Mostu ✉ t. + r. 16 km.; 🚶 5 g. uktl.: m., t., t., l. *fm.*

810 🐎 15 km.; 3 g. uktl.: t., t.. l. | ✉ Fra Dal kl. 12.⁰ ; fremme kl. 4.⁰
Starvaren | " Starvaren *mg.*; — - 10.⁰

NB. Starvaren har søkndgl. forbindelse med *Kongsvingerbanen* over Årnes

*

815 🚶 9 km.; søkndgl. | ✉ Fra Dal kl. 12.⁰ ; fremme kl. *em.*
Steinsgård | " Steinsgård " *fm.*; — - 10.³⁰

Bøn

*

820 🐎 4 km. 2.g. søkndgl. | ✉ Fra Bøn kl. 9.³⁰; fremme kl. 10.⁰
Eidsvoll Verk | " Eidsv.Verk - 16.²⁰; — - 18.⁰

I ⋙→ Sagmoen—Berger Bruk, t. + r. 13 km. 🚶 søkndgl. *fm.*
II ⋙→ Siggerud t. + r. 15 km. 🚶 5 g. uktl.: m., t., t., f., l. *fm.*

[Bøn har også forbindelse over Eidsvoll (r. 832) med landpostb. 1 g. søkndgl.]

Dovrebanen

Eidsvoll

I ⟶ Brustad, t. + r. 16 km.; søkndgl. *fm.*
II ⟶ Tømte — 19 - — -
III ⟶ Gullverket — 19 - — -

832 t. + r. 24 km.; søknedgl. *em.*
Bøn. [Jernbanestasjon; posten fra banen *direkte*]

825 t. + r. 30 km.; søkndgl.
Fenstad

Fra Eidsvoll kl. ca. 10.0 ; fremme *md.*
„ Fenstad *mg.*; fremme kl. ca. 9.0

NB. Fenstad har også søkndgl. forbindelse med *Kongsvingerbanen* over Årnes.

Minnesund

I ⟶ Dorr—Øvern—Ørbek—Lynes, t. + r. 18 km.; søkndgl. *fm*
II ⟶ Byrud—Julsrud—Sætre — 18 - — „

840 16 km.; søkndgl.
Hurdal

Fra Minnesund kl. ca. 10.0 : i Hurdal *fm.*
„ Hurdal *mg.*; „ Minnes. kl. ca.9.0

I ⟶ Bundli—Hamaren—Eidsæter t. + r. 18 km.; 2. uktl.; o., l. *fm.*
II ⟶ Rustadbruket—Sanden—Rustad — 24 - søkndgl. „
III ⟶ Skabeland — 30 - 3 g. uktl. t., t., l. „
IV ⟶ Hurdals Værk—Erikstellet skole — 18 - søkndgl.

855 t. + r. 28 km.; søkndgl.
Melby
Hasselbakken

Fra Minnesund kl. 10.0 ; i Feiring *em.*
„ Feiring *mg.*; „ Minnesund kl.9.0

Feiring

I ⟶ Flesvik—Diserud—Alnes—Nord-Feiring, t. + r. 20 km.; søkndgl.
II ⟶ Bjørnestad—Bjerke—Brodshaug—Almerli — 12 - 4g. uktl.: m., t, t., l. *em.*

Tangen I ⟶ Austad—Vestbygden, t. + r. 21 km.; søkndgl. *fm.*
II ⟶ Kolostuen, — 22 - 3 g. uktl.: t., t., l. „

865 t. + r. 35 km.; søkndgl.
Valset ⟶ Støen, t. + r. 11.5 km.; 3 g. uktl.: t., t., l. *em.*
Åsvang ⟶ Hekneby — 9 " 3 „ t., t., l. -

Stange I ⟶ Talholen skole, t. + r, 21 km.; søkndgl. *fm.*
II ⟶ Huseby — 20,5 - — „
III ⟶ Sørholte krets — 15,7 - — „

Fra Tangen *md.* på Åsvang *em.*
- Åsvang *fm.*; - Tangen *md.*

Hamar

I ⟶ Solvang t.+ r. 12,5 km.; søkndgl. *md.*
II ⟶ Stange nordbygd, — 21 - — -
III ⟶ Vang, Blæstad — 21.1 - — -
IV ⟶ Sagstua (Furnes) — 35 - — -
V ⟶ Storhamar og omegn — ca.10 - — -

880 11 km. søkndgl.
Haraldstad
Midtvang
Vang på Hedm.

Fra Hamar kl. 12.0 ; på Vang kl. ca. 13.0
„ Vang *mg.* „ Hamar - „ 10.30

I ⟶ Øståsen, t. + r. 22,6 km.; søkndgl. *em.*
II ⟶ Veståsen — 20 - — „

875 »Gjøvik« og »Hamar« på *Mjøsa*, *„R..N" 439, 440*

Helgøya ⟶ Øya rundt, t. + r. 16 km.; søkndgl. *em.*

NB. Om vinteren, når skib ikke går, kjøres posten søkndgl. *md.* til Nes og Helgøya.

Nes på Hedemark

I ⟶ Kvernvollent. + r. 21,7 km.; søkndgl. *em.*
II ⟶ Breivoll — 20,6 - — „

925 t. + r. 18 km.; søkndgl.
Stavsjø

Fra Nes *em.* på Stavsjø *em.*
„ Stavsjø *fm.* „ Nes *fm.*

Smedstua (Postforbindelse over Nes under ishindring)
⟶ Nes nordbygd, t. + r. 19 km.; søkndgl. *em.*

Dovrebanen.

Jessnes ⟶ Ile, t. + r. 22,5 km.; 🚶 søndgl. *fm.*

*

Brumunddal I ⟶ Lunna, t. + r. 23 km. 🚶 søndgl. *midd.*
II ⟶ Granerud*) — 21 — 🚶 5 g. uktl.: m., o., t., f., l. *midd.*
*) Til veikrysset ved Storsveen

1155, 🚶 t. + r. 22 km.; søndgl.
Torseter
⟶ Mælum

✉ Fra Brumunddal kl. 12.10; på Torseter kl. 15.30
» Torseter » 15.45; i Brumunddal » 18.0

⟶ Brumund sag, t. + r. 15 km. 🚶 3 g. uktl.: t., t., l. *em.*
NB. Ruten fra Brumunddal fortsetter fra Torseter til Mælum

*

Veldre I ⟶ Byflaten, t. + r. 27,2 km. 🚶 søndgl. *midd.*
II ⟶ Bergsfjerdingen, — 26,6 — 🚶 — —

*

Ringsaker ⟶ N. Skappelfjerdingen, t. + r. 24 km. 🚶 søndgl. *midd.*

1170. 🚂 7 km. søndgl.
Gaupen

✉ Fra Ringsaker kl. 12.0; fremme kl. 13.0
» Gaupen » 10.45; — » 11.45

I ⟶ Revling—Saug, t. + r. 24 km. 🚶 søndgl. *em.*
II ⟶ Tjerne—Dalby, — 24 — 🚶 — —

*

Moelv ⟶ Sandbu, t. + r. 15 km.; 🚶 søndgl. *md.*

1185. 🚂 17 km. søndgl.
Næroset
Ringsaker Åsmark

✉ Fra Moelv kl. 13.15; på Ringsaker Åsmark kl. 14.30
» Ringsaker Åsmark kl. 10.0; i Moelv » 11.15

⟶ Nordre Åsen, t. + r. 11 km.; 🚶 3 g. uktl.: t., t., l. *em.*

*

Ring ⟶ Jensstua—Kløvstad, t. + r. 23 km. 🚶 søndgl. *midd.*

1620. 🚤 12 km. søndgl.
Biri
(Kjørende post på farbar is)

✉ Fra Ring ca. kl. 12.45; på Biri kl. 13.45
» Biri » 11.0; - Ring » 12.0

NB.! Biri har også direkte forbindelse med *Gjøvik*, s. d.
Da brev- og avis-post med daghurtigtoget fra Oslo kastes ut på Ring, bør banko og p.p. til *Biri*, *Biristrand*, *Redalen* og *Snertingdal* sydfra sendes via *Gjøvik*.

*

Brøttum ⟶ Verket, t. + r. 24 km. 🚶 søndgl. *midd.*

*

Bergseng ⟶ Moen, t. + r. 18,5 km. 🚶 5 g. uktl.: m., o., t., f., l. *midd.*

Lillehammer.

I ⟶ Vingnes—Vottestad—Kastrud, t. + r. 20 km. 🚶 søndgl. *midd.*
II ⟶ Ersgard—Olasveen—Hove, — 18 — 🚶 — —
III ⟶ Langset sanat.—Roterudbygden, — 15 — 🚶 — —

1195. a. 🚶 t. + r. 20 km., søndgl.

✉ Fra Lillehr. *md.*; i Vingrum *em.*
» Vingrum kl. 15.30; i Lhmr. *aft.*

Vingrum *NB.!* Vingrum har også forb. med *Gjøvik* over Biristrand.

⟶ Saksumdalen ✉ t. + r. 31 km., 🚶 4 g. uktl.: m., o., f., l. *em.*

*

1200. 🚗 t. + r. 28 km.; søndgl.
Mesnali

✉ Fra Lillehr. *md.*; i Mesnali kl. 14.0
» Mesnali *mg.*; i Lillehr. *fm.*

I ⟶ Sjursjøen, (25/6-24/8) t. + r. 16 km. 🚶 søndgl. *em.* 15/6—24/8
II ⟶ Bergundhaugen ✉—Mesna sag — 21 — 🚶 3 g. uktl.: t., t., l. *em.*

*

1203 🚶 t. + r. 29 km., søndgl.
Lismarka

✉ Fra Lillehammer *md.*; i Lismarka *em.*
» Lismarka *mg.*; i Lilleh. *fm.*

Dovrebanen.

Fåberg I ⟶ Gustum—Diserud—Jørstadgrenna—Jørstad, t. + r. 16 km., 🚶 søkndgl. *em.*
II ⟶ Jørstadmoen ✉—Lier ✉—Grønlien — 26 — 🚶 — —

1215. 🚌 »*RN*« *877* { til Gausa 19 km. / » Svatsum 49 — } søkndgl.

Rudsbygd

Follebu ⟶ Aulestad—Steine—Lunde kirke—Fougner, t. + r. 12 km. 🚶 søkndgl. *em.*

Segelstad Bru

Gausa I ⟶ Vålen—Hanestad—Gjefsen—Bauker, t. + r. 14 km. 🚶 søkndgl. *em.*
II ⟶ Prestegården—Bruvang landh.—Frøysen ✉— 20 — 🚶 — —

Vestre Gausdal → Stubberud gjennem Augnedalen, t. + r. 20 km. 🚶 4 g. uktl.: m.,o.,f.,l. *em*

Bødal

Olstad

Benna

Svatsum ⟶ Dalen ved Espedalsvatnet ✉—Dalbakken,
t. + r. 18 km. 🚶 2 g. uktl.: o. l. *em.* 1/9—30/6.

Espedal (juli—august).

a) ✉ Fra Fåberg *em.*; ved Gausa kl. 14.30 | Fra Gausa kl. 15.10 på Fåberg *em.* til tog 62

b) Fra Fåberg *em.* ved Svatsum kl. 16.0 | Fra Svatsum kl. 7.45 på Fåberg *fm.* til tog 2

*

Hunder ⟶ Åsletten pensj.—Nermo pensj.—Bakstad, t. + r. 13 km.; 🚶 5 g. uktl.: m., o., t., f., l. *em.*

*

Øyer I ⟶ Presteg.—Haug landh.—Nermo—Li, t. + r. 12 km. 🚶 5 g. uktl.: m., t., o., f., l. *em.*
II ⟶ Vedum—Skjønsberg—Gillebu—Tingvoll, — 16 — 🚶 5 „ — —„— —

*

Tretten I ⟶ Holmen—Prestgard—Simengard, t. + r. 10 km. 🚶 5 g. uktl.: m., o., t., f., l. *em.*
II ⟶ Vinges sanat.—Bjørnstad—Musdalen, — 15 — 🚶 5 „ — m., t., o., f., l. —
III ⟶ Tårstad—Stav markedspl.—Vedum, — 15 — 🚶 søkndgl. *em.* (efter tog 61).

1227 🚌 20 km., søkndgl. Gausdal Høifjellssanat. | ✉ Fra Tretten *em.*, efter tog 61; på Sanatoriet em.
» Sanatoriet *aft.* til — 62; » Tretten *aft.* før tog 62

*

Losna ⟶ Bjørgevollen ✉—Flaten, t. + r. 12 km. 🚶 5 g. uktl.: m., t., o., f., l. *em.*

*

Fåvang I → Framg. Romsås ✉—Tosbakken ✉—Bekkelund, t. + r. 28 km. 🚶 5 g. uktl.: m., t., t., f., l. *em*
II → Nordrum—Opsal—Kyrkestua ✉ — 16 — 🚶 søkndgl. *em.*
III → Segelstad—Myre—Strand—Rotås — 23 — 🚶 5 g. uktl.: m., o., t., f., l. *em*

*

Ringebu ⟶ Fylkeskolen—Bø—Kommunelokalet ✉—Odlo, t. + r. 18 km. 🚶 4 g. uktl.: m., o., f., l. *em.*

1240 🚶 t. + r. 20 km. søkndgl.

Høystad
Nordrum
Venabygd | ✉ Fra Ringebu *em.*, efter tog 61; i Venabygd kl. 19.0
» Venabygd *fm.*; i Ringebu før tog 61 og 62.

⟶ Venåsen ✉, t. + r. 18 km. 🚶 3 g. uktl.: t., t., l. *aft.* (kl. 19.0).

*

Hundorp I ⟶ Lidarende landh.—Tofte san.—Tofte, t. + r. 25 km. 🚶 søkndgl. *em.*
II ⟶ Kommunelok.—Steig—Frya st.—Forr, — 25 — 🚶 — —

*

Harpefoss ⟶ Baukhol—Skurdalsgrenda—Skurdal, t. + r. 18 km. 🚶 5 g. uktl.: m., t., t., f., l. *em.*

*

Vinstra I ⟶ Furuheim—Brynsbakken landh.—Sandbu landh.—Brandstad, t. + r. 16 km. 🚶 søkndgl. *em.*
II ⟶ Brandvoll—Toksen pensjn.—Håge—Skåden, — 10 — 🚶 — —

12.55 🚌 28 km. søkndgl.

Kvikne Skåbu
Skåbu
Kampeseter | ✉ Fra Vinstra *em.*, efter tog 61; på Kampeseter kl. ca. 19.0
» Kampeseter *aft.* ; i Skåbu *aft.*
» Skåbu næste d. *mrg.* ; på Vinstra *fm.* før tog 61 og 62

⟶ Sikkisdalen ✉ 🚶 2 g. uktl.: o., l. *fm.* i juli og august.

*

Dovrebanen.

Sjoa

1266 27 km.

Faukstad } søkndgl.
Heidal } 3 g. uktl.:
Leirflata } m., o., f.*)

*) Om vinteren ved landpostb. næste dags *fm.*

Fra Sjoa søkndgl. *em.*
ved Faukstad *em.*
i Heidal kl. 18.0
fra — m., o., f. *em.*
på Leirfl. » » » «

Fra Leirflata m., o., f. *em.*
i Hedal « « « »
fra — søkndgl. *aft.*
på Faukst. — »
fra — — n.dag *md.*
på Sjoa *em.* før tog 61

*

Otta I → Botten — Ottbratt—Kringen—Bredevangen, t. + r. 17 km. søkndgl. *em.*
II → Veggum langs begge sider av elven Otta, — 20 — 3 g. uktl.: m., o., f. *em.*

1275 »*RN*« *892*, 87 km. søkndgl. *em.* (efter tog 61).

Lalm → Snerle—Bjørnstad—Kleiven—Hauslien, t. + r. 22 km. 3 g. uktl.: t., t., l. *em.*

Vågåmo I → Sandbu—Skårvangen, t. + r. 22 km. 3 g. uktl.: t., t., l. *fm.*
II → Fillingsøy—Valberg—Nordherred, — 20 — 3 » — t., t., l. *aft.*
III → Sjårdalen—Stade, — 18 — 3 » — m., o., f. —

1300 55 km. søkndg. (juli og august)

Randsverk
Hindseter
Bessheim
Gjendesheim → { Memerubu / Gjendebu

Fra Vågåmo *em.*
i Gjendesheim *aft.*

—*—

Fra Gjendesheim *mg.*
på Vågåmo *fm.*.

*

Tessanden

Garmo → Vårdalen—Graffar—Rådsbakken, t. + r. 14 km. 2 g. uktl.: o., l. *em.*

*

Lom I → Nordre Lien — Stasviken — Grønen, t. + r 33 km., 3 g. uktl.: t., t., l. *mg.*
II → Kjæstad—Offigsbø—Vågeser — 24 — 4 „ — m., o., f., l. *aft.*
III → Resvoll langs veien nord til Skjåks grense — 10 — 4 „ — » » » » »

1310 38 km. søkndgl.

Sulheim
Røisheim
Bøverdalen

Fra Lom, *sommer* 19.30; i Bøverdalen *nat.*
vinter mg. ; henhv. *fm.*
» Bøverdalen *em.* ; i Lom *aft.*

I → Gjurvasshytta, Spiterstulen, Glitterheim, t. + r. 60 km.; 3 g. uktl.: s., o., f. *mg.* juli, aug.
II → Galdesand.—Leirdalen—Elveseter—Runningen, t. + r. 22 km.; 3 g. uktl.: m., o., f. *fm.*

*

Skjåk I → Ysteriet—Øilo—Staurust, t. + r. 17 km. søkndgl. *mg.*
II → Øfossen — Larskven, — 18 — — —

*

Nordberg I → Dønfoss—Åmot landh.—Bråtå t. + r. 36 km. t., t., l. *fm.*
II → Bismoen—Fallingen — 23 — t., t., l. *mg.*
III → Øiberg—Heggebotn—Pollmoen—Pollfoss — 40 — ti., l. —

*

Grotli, (*kun* sommer: $\frac{20}{6}$—$\frac{20}{9}$)

Her forgrener veien sig med en arm til Hjelledalen og Stryn, *Nordfjord* og en til Geiranger, *Sunnmør;* se »RN«.

*

Fra Otta kl. 16.30
i Grotli » 22.15 (overnatt.)

fra Grotli (n. d.) kl. 7.30
Hjelledalen » 9.0
Stryn « 11.0

fra Grotli (n. d. kl. 7.0
i Geiranger » 8.55

Fra Stryn kl. 17.20
« Hjelledalen - 19.15
i Grotli n. d. - 7.35

Fra Geiranger kl. 6.15
i Grotli » 8.0

fra Grotli kl. 8.15
i Otta » 13.50 (til tog 61 og 62)

*

Brennhaug → Bekken—Rødølen—Rosten, t. + r. 20 km. 4 g. uktl.: m., o., f., l. *mg.*

*

Dovre I → Åsen—Vigerust—Tallerås—Dovrebru, t. + r. 17 km. 4 g. uktl.: m., o., f., l. *em.*
II → Kirkestuen—Tofte gård—Hågå—Skeievoll — 17 — søkndgl. —

*

Dombås I → Hjelle—Engum—Blæstrud—Ulekleiv, t. + r. 18 km. søkndgl. *mg.*
II → Dombåshaug—Morken—Brennøygard—Hinden — 10 — — *aft.*

—*—

Dovrebanen.

Raumabanen

Lesja
I ⋙→ Holåker-Bøhaugen-Nyjordet, t. + r. 20 km.; 🚶 5 g. uktl.: m., o., t., f., l. *mg.*
II ⋙→ Haugen—Løftingmo, — 14 — 🚶 5 „ — —«— —

Lesjaskog
⋙→ Einbu—Rånåen, t. + r. 21 km.; 🚶 3 g. uktl.: t., t., l. *mg.*

Hjerkinn ⋙→ Alvdal ved *Rørosbanen* (s. d.)

Opdal I ⋙→ Aune—Sesshaug—Sykehjemmet—Stølen skole, ✉ t. + r. 32 km. 🚶 4 g. uktl.: m., o., f., l. *mg.*
II ⋙→ Mjøen handelsf.—Mjellem skole—Nyseter, — 27 — 🚶 4 „ — —„— —

5656 🚌 76 km.; 6 ganger uktl. så lenge bil-trafikk Sunndalsøra-Kvisvik kan opretholdes, *ellers* med motor-cykkel 5 ganger uktl.

Vognill
Olbu
Lønset ⋙→ Storlien, t. + r. 40 km.; 🚶 1 g. uktl.: ti. *fm.*
Krokbygden ✉
Gjøra ⋙→ Svfsdal ✉—Hafsås ✉, t. + r. 28 km. 🚶 2 g. uktl.: to., l. *fm.*
Romfo
Elverhøi i Nordmør
Furugrenda
Sunndalsøra ⋙→ Dalen i Litledalen, t. + r. 24 km. 🚶 2 g. uktl.: ti., f. *fm.*
NB.! Forbindelse med *Nordmør*, s. d.

Så lenge bil-trafikk Sunndalsøra—Kvisvik opretholdes:
✉ Fra Opdal alle d. ÷ *ma.* kl. 6.20; på Sunndalsøra kl. 9.0
» Sunndalsøra 15/6—4/9 alle d. ÷ lørd. Forøvrig søkndgl. kl. 16,45; på Opdal kl. 19.45

Dessuten: Opdal—Lønset søkndgl kl. 10.45

Efter ophør av bil-trafikken Sunndalsøra—Kvisvik:
✉ Fra Opdal m., o., to, f., l. kl. 11.45; på Sunndalsøra kl. 16.0

Fra Sunndalsøra s., t., t., f., l. kl. 9.30; på Opdal kl. 14.0

Fagerhaug ⋙→ Myrplass, t. + r. 21 km.; 🚶 3 g. uktl.: t., t., l. *fm.*

Ulsberg ⋙→ Ytterhus, t. + r. 18 km. 🚶 3 g. uktl.: t., t., l. *fm.*
NB. Forbindelse med *Rørosbanen* over *Tynset*, s. d.

Berkåk
5908 🚌 »*RN*« *810*, 50 km., søkndgl.
Stamnan
Rennebu
Grindal
Jerpstad
Meldal
5906 🚌, 8 km.; søkndgl. Kvamsgjerdet
✉ Fra Meldal kl. 16.0; fremme kl. 16.30
» Kvamsgjerdet » 14.30; — » 15.30

Løkken Verk ⋙→ *Orkanger*, s. d.

Soknedal I ⋙→ Øvre Åsenhus ✉ om Ertshus og Honshus, t. + r. 16 km.; 🚶 3 g. uktl.: m., o., f. kl. 10.30
I ⋙→ Vollune, t. + r. 20 km.; 🚶 2 g. uktl.: m., f. kl. 13.0
II ⋙→ Holte, — 10 — 🚶 2 „ — —

II ⋙→ Øvsthusløkken—Innset—Gilset, t. + r. 16 km.; 🚶 2 g. uktl.: m., f. kl. 11.0

Snøan ⋙→ Hugdal, Andal, Moan — Hage i Soknedal, t. + r. 21 km.; 🚶

Støren ⋙→ Mosanden ✉ 18 km. 🚶 søkndgl. fm.
NB.! Linje gjennem Østerdalen til Hamar, se *Rørosbanen*.

Dovrebanen.

Hovin ⟶ Moum—Sør- og Midtømme—Grinde—Evjen, t. + r. 17 km.; 3 g. uktl.: t., t., l.

5965 18 km.; 3 g. uktl.: m., o., f.
Lauvåsen
Hølonda

Fra Hovin kl. 12.0 i Hølonda kl. 15.0
» Hølonda - 8.0 i Hovin - 10.0

5970 t. + r. 25 km.; 3 g. uktl.: m.,o.,f.
Korsveien
Sagberget } 3: t., t., l.
⟶ Melhus

Fra Hølonda kl. 16.0 i Korsveien 19.0
» Korsveien - 20.50 i Hølonda n.d. 10.0

Fra Korsveien *mg.*, tilbake fra Melhus *em.*

Heimdal ⟶ Esp—Nypan—Skjetlein skole—Mo , t. + r. 36 km.; søkndgl. *fm.*
⟶ Kvenild—Torgård—Øvre Leirfoss—Fossestua , — 32 — 5 g. uktl.: m., o., t., f., l. *fm*

Rørosbanens postekspedisjon

Hamar—Røros—Støren (—Trondheim)

720. »R. N.« 8.

Hamar ☆ [11.28] tog 361 ⟶ Røros (og Støren)
[14.25] - 371 ⟶ Elverum

I.

Åker stoppested
Hjellum
Ilseng
928. 6 Romedal
Hørsand
Ådals Bruk
Løten [Lautin]
Midtskog

Elverum
625. *Solørbanens postekspedisjon.*
Grundset
Øksna
Rudstad
Åsta
Rena
Steinvik
Ophus
Rasta
Stai
Koppang
1036. 6 Storsjøen
Lomnessjøen
Hornset

Bjørånes
Atna
1040. 3 Sollia

Hanestad
1045. 6 Rendal, Øvre
Elvål
Unset

Barkald
Bellingmo
Alvdal
1070. 6
Einabu
Grimsbu
Foldal
1080. 2 Atnedalen, Nordre

Foldalsgruben
Dalholen
⟶ Hjerkinn 15/6—15/10**

*) Pakkes til Rørosbanen *kun* nordfra.
**) Posten i denne rute (*Alvdal—Hjerkinn*) sendes *i disse sommermåneder* vekselvis over Alvdal og over Hjerkinn. (Fra Alvdal kl. 7.30, 6 kl. 12.30)

Auma
Tynset
Telneset
Eid stoppested
Tolga
1120. 6 Vingelen

1125. 3 Hodalen

Hommelvoll stoppested
Os i Østerdalen
6050. 3 Brennbakken
Vangrøfta
Nordvang

6055 3 Narjordet
Narbuvollen
6060. 2 Øversjødalen
Holøia brevhus
Heggkåsen
6062. 1 Sømådalen †
— 6064 — } 6045
Femundsenden, *1436*

6065. (3) Tufsingdalen
6070 1
Elgå 6045 †
Femundsenden, 6064
1436
Drevsjø, 6075 ⟶ Fløtningen, *Sverige*
Engerdal
6076 2 Sølen
6078
Kvitvorda
Heggeriset
Jordet i Trysil ⟶ Rena
1435
Trysil
1370 ⟶ *Elverum*

Høsøyen stoppested
Røros

Rørosbanen II næste side.

† 6043. Om sommeren over Røros med skib på *Femunnsjøen.*

Rørosbanen (forts.)

Røros

II.

Nyplass
Jensvoll

6027. 2 Evavollen
6030. 2 Brekkebygd
6040 2
→ *Røros*

Harborg stoppested
Tyvoll
Storvollen stoppested
Reitan
6025. 3 Ålen * } 6023 3 (6)
Ålen stoppested
Steinsli
Holtålen
Flatberg stoppested
Langlete
Reitstøa
Singsås
Bjørgen
Kotsøy
6012. Budalen * } 6005 ( ) 2
Rognes

Felles linje med Dovrebanen. Postpakkes og merkes Støren-Nidaros ell. Dovreb II.

Støren
Hovin i Gauldal
5965. 3 Hølonda i Gauldal
5970. 3 Korsveien (Krossvegen)
*
Lundamo
Ler
Kvål
Søberg
Melhus;5971 3 } Korsveien → Hølonda og Hovin
Nypan
Heimdal
Kollstad stoppested
Buenget —
Selsbakk Stasjon
Stavne stoppested
Skansen —

Trondheim

Rørosbanen.

I.

Alvdal
Ainedalen, Nordre
Atna
Auma
Barkald
Bellingmo
Bjørånes
Brennbakken
Dalholen
Drevsjø
Einabu
Elgå
Elvål
[Engerdal]
[Femundsenden]
Foldal
Foldalsgruben
Grimsbu
Grundset
Hanestad
*Hjellum
Hodalen
Hornset
*Hørsand
*Ilseng
Koppang
[Kvitvorda]
Lomnessjøen
*Løten [Lautin]
*Midtskog
Narbuvollen
Narjordet
Nordvang
Ophus
Os i Østerdalen
Rasta
[Rena, *direkte*]
Rendal, Øvre
*Romedal
Rudstad
Sollia
Stai
Steinvik
Storsjøen
[Sølen]
Sømådalen
Telneset
Tolga
Tufsingdalen
[Tynset, *direkte*]
Unset
Vangrøfta
Vingelen
Øksna
Øversjødalen
*Ådals Bruk
Åsta

*) *Kun* nordfra.

II.

Bjørgen
Budalen
*Heimdal
Holtålen
*Hovin i Gauldal
*Hølonda i Gauldal
Jensvoll
*Korsveien [Krossvegen]
Kotsøy
*Kvål
Langlete
*Ler
*Lundamo
*Melhus
*Nypan
Nyplass
Reitan
Reitstøa
Rognes
*Selsbakk Stasjon
Singsås
Steinsli
[Støren]
*Søberg
Tyvoll
Ålen

*) Felles stoppesteder med *Dovrebanen*.
Pakkes og merkes *Tr.heim* — *Støren* eller *Dovrebanen* II b.

Supplement

Ilseng ⋙→ Hommelstad—Hellstad, t. + r. 22 km. 🚶 4 g. uktl.: m., o., f., l. *fm.*

928 🚶 t. + r. 24 km.; søkndgl. | ✉ Fra Ilseng *fm.*, efter tog 391; i Romedal kl. 15.⁰
Romedals nordbygd » Romedal kl. 15.²⁰ , på Ilseng » 17.⁰
Romedal

*

Hørsand ⋙→ Balke, t. + r. 12 km. 🚶 3 g. uktl.: t., t., l. *fm.* efter tog 391.

*

Ådals Bruk ⋙→ Store Benningstad. t. + r. 15,1 km. 🚶 søkndgl. *fm.*, efter tog 391.

*

Løten I ⋙→ Solberg, t. + r. 33 km. 🚶 3 g. uktl.: t., t., l. *fm.*, efter tog 361
II ⋙→ Dalen, — 28 — 🚶 3 „ — — — —»—
III ⋙→ Østbygden, — 28,5 — 🚶 søkndgl.. — —»—
IV ⋙→ Rinønes, — 18,2 — 🚶 — — —»—
V ⋙→ Formo, — 18 — 🚶 — — —»—

*

Elverum.

I ⋙→ Murud, t. + r. 24 km. 🚶 søkndgl. *em*
II ⋙→ Ørbekken, — 24 — 🚶 5 g. uktl.: m., o., t., f., l. *em.*

1370 🚌 »*RN*« *778,* 75 km., søkndgl.

Hernes I ⋙→ Julusmoen t. + r. 36 km.; 🚶 3 g. uktl. t., t., l., *fm.*
II ⋙→ Kulbulien — 14 — 🚶 3 „ — — —

1377 🚶 t. + r. 16 km., søkndgl. | ✉ Fra Hernes *em.*; i Sørsk.bygd. *aft.*
Sørskogbygda | » Sørsk.bygd. *fm.*; i Hernes *md.*

⋙→ Langholen t. + r. 16 km.; 🚶 3 g. uktl.: m., o., f.
⋙→ Siljuberget, t. + r. 30 km.; 🚶 4 g. uktl.: m., t., l. *em.*
⋙→ Risberget, — 20 — 🚶 3 „ — t., t., l. —

*

Bergeberget
Kjernmoen ⋙→ Odden, t. + r. 40 km. 🚶 3 g. uktl. t., t., l. *em.*

1390 🚌 t. + r. 58 km.; | ✉ Fra Kjernmo 16.³⁰; i S.Osen 19.⁰
3 g. uktl.: m., o., f. | » S.Osen 8.⁰ ; i Kjernmo 9.⁰
Søre Osen
⋙→ Vestby

*

Nyhus ✉
Tørberget ⋙→ Storsveen, t. + r. 16 km. 🚶 2 g. uktl.: ti., f. *em.*
Grøndalen
Nybergsund

1400 🚌 »*RN*« *782,* (tur og retur) 70 km., 3 g. uktl.: m., o., f.

Østby (Nybergsund—Østby *søkndgl.*

I ⋙→ Støa, t. + r. 40 km. 🚶 3 g. uktl.: m., o., f. *em.*
⋙→ Flermoen—Berg., t. + r. 18 km., 🚶 2 g. uktl.: ti., l. *fm.*
II ⋙→ Kvernmoseteren, t. + r. 28 km., 🚶 2 g. uktl.: ti., l. *fm.*

🚌 »*RN*« *781,* 3 g. uktl.: t., t., l.

Plassen
⋙→ Skjærberget, t. + r. 18 km. 🚶 2 g. uktl.: ti., l. *em.*

*

Gardåsen
Lutnes

*

Løvbekkseteren ⋙→ Skjærholden, t. + r. 14 km. 🚶 3 g. uktl.: t., t., l. *fm.*
Lørdalen ⋙→ Linnes, t. + r. 48 km 🚶 2 g. uktl.: ti., l. *fm.*

*

Trysil I ⋙→ Krossberget-Ørsjøsætra-Drevdalen, t + r. 60 km. 🚶 1., 11. og 22. hver måned *em.*
II ⋙→ Buflod-Kjernåsen-Elgshøen, — 54 — 🚶 1 g. uktl.: f. kl. ca. 19.⁰

1435 🚌 15 km. »*RN*« *783,* 15 km., 3 g. uktl.: t., t., l.

Jordet i Trysil | ✉ Fra Trysil kl. 11.⁴⁰; på Jordet kl. 12.²⁵
| » Jordet » 13.⁰; i Trysil » 13.⁴⁵

NB.! Forbindelse også over Rena.

*

Øksna ⋙→ Svanåsen ✉ (1 km.) søkndgl. *em.*

*

Rørosbanen Rena

I ⟶ Almus t. + r. 20 km.; 🚶 søkndgl. kl. 14.0
II ⟶ Haugedalshøgda — Blikberget — 28 - 🚶 2 g. uktl.: o., l, - 10.0
III ⟶ Osen—Slemdalen—Løsetosdalen — 40 - 🚶 3 „ — t., t., l. - 11.0

1005 »RN« 784. 50 km.; søkndgl.
Haugedalshøgda
(Også dagl. post med „RN" 786)
Grasegga ✉
Deset, Sjølisand

✉ Fra Rena kl. 14.0 ; i Sjølisand kl. 16.20
„ Sjølisand - 8.0 ; på Rena „ 10.15

*

1015 »RN« 786. 132 km.; vinter: 3 g. uktl.
Haugedalshøgda (Snippen)
(Også post med „RN" 784)
Osen,
Blæstad

✉ Fra Rena t., t., l., kl. 14.0; ved Fem.end 21.0
„ Fem.end m., o., f., - 8.0; på Rena 15.0

Jordet i Trysil
NB. Jordet har også forbindelse med *Elverum* over Trysil.
Engerneset (Sjøennen)
Heggeriset
Engerdal ⟶ Sølen og Kvitvorda m. v., *se Røros.*
Drevsjø ⟶ Lillebu ✉ ⟶ Fløtningen, Sverige
Femundsenden
⟶ *„RN" 508* ⟶ *Røros* over Femunnsjøen o. v.

* *

Rasta ⟶ Huset—Moen—Rogna bru, t. + r. 12 km.; 🚶 3 g. uktl.: t., t., l. gl. 15.0

*

Stai I ⟶ Lensm., Sparebanken—Storstue—Berger, t.+r. 16 km.; 🚶 søkndgl. kl. 14.45
II ⟶ Stor-Elvdals Forbruksf.—Knutsgård — 22 - 🚶 — - „

Koppang
⟶ Noren, t. + r. 14 km.; 🚶 søkndgl. *em.*

1036 »*RN*« *787;* 37 km.; søkndgl.
Buruen ⟶ Andrå, t. + r. 6 km.
3 g. uktl.: t., t., l.

✉ Fra Koppang kl. 16. 0 på Hornset 18.0
„ Hornset „ 12. 0 „ Kopp. 14. 0

Storsjøen
⟶ Akre og Stortrøen, t. + r. 22 km.; 🚶 søkndgl. kl. 18.0
Lomnessjøen, Hornset

*

Atna
1040 30 k., 3 g. uktl., m., o., f. (I juli, aug., sept. *søkndgl.*)
Sollia ⟶ Atnabru, t. + r. 42 km, 🚶 t., t., l. *fm.*
I ⟶ Neset — 18 — 🚶 t., l. „
II ⟶ Finstad — 14 — 🚶 t., t., l. „ (Juli—sept.)

✉ Fra Atna kl. 16.30; i Sollia kl. 19.0
„ Sollia „ 12.0 ; på Atna „ 14.0

Hanestad
1045 »*RN*« *791,* 30 km. søkndgl.
Øv.Rendal ⟶ Hårset, 7 km.; 🚶 søkndgl. *em.*
Elvål
Unset

✉ Fra Hanest. kl. 16.30; på Unset kl. 19. 0
„ Unset „ 11 30; „ Unset „ 14. 0

*

Alvdal I ⟶ Pladsen Baugen, t. + r. 20 km.; 🚶 4 g. uktl.; m., t., l. *mg.*
II ⟶ Rønningen — 24 - 🚶 4 - — m., t., o., f. *em*
III ⟶ Brandvoll—Berget — 24 - 🚶 3 - — t., t., l. *aft.*

1070 »*RN*« *793,* søkndgl.
Einabu, Grimsbu
Foldal
Foldalsgruben
1080 🚶 25 km. 2 g. uktl.: ti., f.
Sletten ✉
Nordre Atnedal
Vollen ✉

✉ Fra Foldalsgruben *em.;* i N. Atnedal kl. 16.0
„ N. Atnedal *mg.*; i Foldalsgruben - 10.0

*

Dalholen
Hjerkinn, *stasj.på Dovrebanen* s.d.

✉ Fra Alvdal kl. 7.30; på Hjerkinn kl. 11.00
„ Hjerk. - 12.30; på Alvdal - 16.00

*

Dessuten alm. post Hjerkinn—Foldal: ✉ fra Hjerkinn kl. 19.20

*

Auma ⟶ Tronskroken—Berget—Straumen, t. + r. 12 km.; 🚶 3 g. uktl.. t., t., l. *mg.*

Rørosbanen

Tynset

I ⟶ Midtbygden, t. + *r.*, ca. 30 km.; søndgl. kl. 8⁰.
II ⟶ Fåset (ca. 26 km.) søndgl. *mg.*
⟶ Fådalen—Litlehaug (t. + r. ca. 14 km.); 3 g. uktl.: t., t., l. *mg.*

1104 »RN« 796, 20 km.; søndgl.
Tylldalen

Fra Tynset kl. 14.⁰; i Tylldalen *em.*
„ Tylldalen *mg.*; på Tynset kl. 12.⁰

*

1106 30 km.; 1/6—30/10: ti., to., l. 1/11—31/5: mand., lørd.
Brydalen
Finstad

Fra Tynset kl. 14.⁰; i Finstad kl. 13.³⁰
„ Finstad „ 9.⁰; på Tynset „ 10.³⁰

*

1110 »*RN*« *795*, 80 km. 3 g. uktl.: t., t., l. [1/10—31/5]; m., o., f. [1/6—30/9]
Lonås
Nytrøa (Røstvangen)
Bubakk
Kvikneskogen (Støa)
Yset
Kvikne (Ølset)
Næverdal

Sommer (1/6—30/9):
Fra Tynset m., o., f. kl. 16.⁰; på Ulsberg kl. 20.⁰
„ Ulsberg t., t., l. „ 11.⁰, „ Tynset „ 14.⁰
Vinter (1/10—31/5):
Fra Tynset t., t., l. kl. 9.⁰; på Ulsberg kl. 12.³⁰
„ Ulsberg » » — 13.⁰; » Tynset „ 16.³⁰

Innset
Ulsberg
1116 5 km. Fra Ulsberg hvermand. efter tog 62

Dovrebanen

Tolga ⟶ Erlien, t. + r., 12 km.; søndgl. kl. 19.⁰
1120 12 km., søndgl.
Vingelen

Fra Tolga kl. 10.⁰; i Vingelen *fm.*
„ Vingelen „ 8.⁰; i Tolga kl. 10.⁰

*

1125 16 km.; 3 g. uktl., t., t., l.
Hodalen

Fra Tolga kl, 11.⁰; i Hodalen kl. 15.⁰
„ Hodalen „ 8.⁰; i Tolga „ 10.⁰

*

Os i Østerdalen
6050 14 km.; 3 g. uktl.: t., t.. l.
Brennbakken
Vangrøfta
Nordvang
⟶ Dalsbygden

Fra Os kl. 8.⁰; i Nordvang *md*:
„ Nordvang *em.* „ Os kl. 18.⁰

*

6055 25 km., 3 uktl.
Narjordet
Narbuvollen
6060 19 km., 2 g. uktl.

Fra Os t., t., l. kl. 9.⁰ i Narbuv. — „ 13.⁰
fra — ti., l. *em.* i Øversj.dal — „
Fra Øversj.dal ti., l. *mg.* i Narbuv. — *md.*
fra — t., t., l. 14.⁰ i Os — 18.⁰

Øversjødalen ⟶ Heggkåsen, t. + r. 24 km.; 2 g. uktl.; ti., l. *em.*

*

6065 [19 km.; 3 g. uktl.
Tufsingdalen

Fra Narbuvoll. kl. 14.⁰; i Tufsingdal *em.*
„ Tufsingdal *mg.* i Narbuvoll *fm*

⟶ Midtdalen—Sæter, t. + r. 14 km.; 2 g. uktl.; ti., l. *em.*

Røros

I ⟶ Galåen—Sundet—Rørosgård, t. + r. 27 km.; 3 g. uktl., t., t., l. kl. 8.⁰
[II ⟶ Langen i Hådalen — 66 - 2 „ — ti., f. „ -]
6040 36 km.; søndgl.
Ernstgruben ⟶ Harsjøen, t. + r. 16 km.; 2 g. uktl.: o., l. *fm.*
Kojan ⟶ Valset t + r. 6 km.; 4 g. uktl.: t., o., f., l. *fm.*

Steinsåsen
6042 6 km. søndgl.
Feragen

Fra Røros kl. 13.⁰; i Brekkeb. kl. 15.⁰
„ Brekkeb. kl. 16.³⁰; i Røros - 18.⁰

Pantslåttvoll ⟶ Sollien, t + r. 10 km.; 2 g. uktl.: ti., f. *fm.*
Brekkebygd ⟶ Funäsdalen, Sverige
NB. Brekkebygd også forb. med *Rørosbanen* over Jensvoll.

*

Røros forts. næste side

Rørosbanen

Røros forts. fra forr. side

6045 »*RN*« *782* 36 km.; → Sørviken; *RN 508* 66 km. videre

Elgå → Røstvollen—Valdal—Elgåsal, t. + r. 40 km.; 1 g. uktl.: f. *fm.*

Femundsvoll

→ Sømådalen

Korssjøen → Hådalsveien, t. + r. 14 km.; 1 g. uktl,: m. *mg.*

Sorken

Femundsenden → Sørjoten, t. + r. 10 km.; 1 g. uktl : l. *fm.*

1436 »*RN*« *786,* 67 km.

Drevsjø → Litlebu (8 km.) → Fløtningen, Sverige.

Engsæter

Engerdal

6076 t. + r. 42 km.; 2 g. uktl.: ti., f.

Sølen

→ Galten, t. + r. 26 km.; 2 g. uktl.: ti., f. *em.*

6078 t. + r. 54 km.; 2 g. uktl.: t., f.

Snerten

Kvitvorda → Husfloen

Heggeriset Engerneset Jordet i Trysil	Fra Engedal kl. 9.0 i Sølen „ 12.0 i Kvitvorda *em.*	Fra Kvitvorda kl. 9.0 i Sølen „ 12.0 i Engerdal „ 15.0

Her deler veien sig: »*RN*« 786 fortsetter til *Rena*
— 783 over Trysil til *Elverum*

*

Jensvoll

→ Viken—Bukvoll t. + r. 20 km.; 2 g, uktl. : o,, l. *mg.*

→ Sandneset—Bekkos — 2 - „ „ „

6027 16 km.; 2 g. uktl.! o., l.

Evavollen

Fra Jensvoll kl. 11.30; i Evavoll kl. 14.0
„ Evavoll „ 16.0 ; i Jensvoll „ 18.0

→ Tamnes t, + r. 6 km.; 2 g. uktl. o., l.

NB. Evavollen har også forbindelse med *Røros* over Brekkebygd

*

Tyvoll → Vogngraven, t. + r. 12 km.; 2 g. uktl.: ti., f. kl. 10.0

*

Reitan

6025 t. + r. 22 km.; 3 g. uktl.: t., t., l.

Holden

Ålen *(Se også under Ålen st.)*

Fra Reitan kl. 13.0 ; i Ålen kl. 17.0
„ Ålen „ 9.0 ; i Reitan „ 11.0

Ålen stoppested

6023 6 km.; *søkndgl.* se også under Reitan

Ålen

»M., o., f. til korresp. m/ tog 41C;
t., t., l. „ — - „ 411«

*

Stensli (Steinsli) → Engesvoll — Kjerengvoll t, + r. 28 km.; 3 g. uktl.: t., t., l. kl, 13.0

*

Holtålen → Aunegrenden, t. + r. 18 km.: 2 g.uktl. o., l. kl. 13.30

*

Bjørgen → Hermo — Forbygden t. + r. 20 km.; 3 g. uktl.: m., o., l. *em.*

*

Kotsøy

6012 17 km.; 3 g. uktl.: m., to., f.

Budalen, *se også under Rognes!*

Fra Kotsøy kl. 13.0 ; i Budal. kl. 15.0
„ Budal. - 10.0 ; i Kotsøy „ 11.30

I → Storbudal t. + r, 18 km.; 2 g. uktl.: ml, f. *fm.*
II → Enmo — 16 - 2 „ — - - „

*

Rognes

6005 17 km.; 2 g. uktl.: o., l.

Budalen

NB. 3 g. uktl. forb. over Kotsøy

Fra Rognes kl. 13.0 ; i Budal. kl. 15.0
„ Budalen „ 10.0 ; i Rognes *fm.*

*

Støren, *Dovrebanen.*

Gjøvikbanens postekspedisjon.

(Oslo—Gjøvik)

1470. »R. f, N,« nr. 18

Oslo ☆ [7.45] [18.30]
Tøyen stopPested)
—*Grefsen,* Oslo *lokal*
Kjelsås
→ Maridalen
(Sandermosen stoppested
Movatn stoppested
—Nittedal
1474 6 → *Oslo*
1475. 6 Slattum.
*
(Åneby stoppested)
Hakadal
Harestua
Bjørgeseter
Grua
[Roa
1850. »R. f. N.« 22 A. *Bergensbanens postekspedisjon.*
Lunner
Gran
1505. 6
Granvollen
Sølvsberget
Gran, Vestre
*
Jaren
»R. f. N.» 13 Brandbu
Røykenvik 1530. 6 → Bjoneroa *1665*
1535. 3 Brandbu, Vestre,
Bleiken
(Kutjern brevhus)
Hågår
1540. 6 Einastrand
*
Eina
1650. (»R. f. N.« 21) *Valdresbanens postekspedisjon.*
*
Reinsvoll
»R. f. N.« 20.
Bøverbru
Kolbu
Lena
1570. 18 Kapp. (875)
*
Kraby
Bilitt
Skreia
Raufoss
Breiskallen
Nygard
Gjøvik
875
»R. f N.« 439
»Hamar«
og 442
»Gjøvik«
Vingrum 1195, 1629
Biri 1620. 1610. Ring → Dovrebanen I
1629. 6 Biristrand → Vingrum
Redalen,
1615. 6 Snertingdal
Snertingdal, Øvre
Austtorpa
1695 → 6 Dokka
Valdresbanen
*
Smedstua (1598)
Kapp. 1570 → Gjøvikbn.
Nes på Hedmark (922)
925. 6 Stavsjø
Helgøya
Hamar
Dovrebanens postekspedisjon.
Rørosbanens —»—

[Biri]
[Biristrand]
Bilitt
Bjoneroa
Bjørgesæter
Bleiken
Brandbu
Brandbu, Vestre
Breiskallen
Bøverbru
Eina
Einastrand
Gran
Gran, Vestre
Granvollen
Grua
Hakadal
Harestua
[Helgøya]
Hågår
Jaren
[Kapp]
(Kjelsås)
Kolbu
Kraby
Lena
Lunner
[Nes på Hedmark]
Nittedal
Nygard
Raufoss
[Redalen]
Reinsvoll
[Roa]
Røykenvik
Skreia
Slattum
[Smedstua]
[Snertingdal]
[Snertingdal, Øvre]
[Stavsjø]
Sølvsberget
[Vingrum]

Supplement

Nittedal

Gaustad—Ask—Spenningsby, t. + r. 16 km.; søkndgl.

1475 t. + r. 16 km. søkndgl.
Slattum

Fra Nittedal kl. 9.45; i Slåttum kl. 10.45
„ Slattum „ 11.0; i Nittedal - 11.30

Åros, t. + r. 13 km.; 5 g. uktl.: m., t., t.: f., l *form.*

*

Hakadal

Strøm—Haug—Mørk, t. + r. 20.5 km.; søkndgl *fm.*

*

Roa

I Sand—Frøsli—Melås—S. Opdalen, t. + r. 18 km., søkndgl. kl. 10.30
II Ryen—Fagot—Nordstrand skole — 21 - 5 g. uktl.: m, t., t., f, l. „ —

*

Lunner

I Kjørven—Bolken—Bravoll—Narverud t. + r. 21 km.; 5 g. uktl.: m., t., t., f. l. kl. 10.30
II Bjørnstad—Aspelund—Heimly—Hallum — 22 - 5 - — — „ — „ „
III Volla—Bråstad—Ulven—Nord.Opdalen — 20 - 5 - — — „ — „ „

*

Gran

I Grini—Veien Kjekshus-Grimsrud, t. + r. 30 km.; 4 g. uktl.: m., t., t., l. kl. 11.0
II Hoff—Saug—Hvaleby—Vindørum — 20 - søkndgl. „ „
III Vøien—Hval—Dynna—Søre Ål — 20 - 5 g. uktl.: m., t., t., f., l. „ „

1505 t. + r. 26 km.; søkndgl.
Granvollen
Sølvberget
Vestre Gran

Fra Gran kl. 11.30; i Vestre Gran *em.*
„ — V. „ *em.*; i Gran kl. 18.0

I Klæstad—Skattum—Heier t. + r. 9 km; 3 g. uktl.: t., t., l. kl. 15.30
II Ruden—Steinsrud—Hvinden — 8 „ 3 - — t., f., l. —

*

Jaren

I Dvergstua—Molstad—Tingelstad t. + r. 15.5 km. søkndgl.: kl. 11.0
II Lauvlia—N. Ragnhildrud — 22 - — —

*

Brandbu

I Hole—Kløvstad—Nordre Tingelstad, t. + r. 22 km., søkndgl. kl. 10.15
II Stoksrud—Alm—Søre — — 18 - — —
III Augedalsbru—Egge—Teslo — — 15 - — —

*

Røykenvik

1530 (m/ og) t. + r. 37 + 3 km.; søkndgl.
Skari, Eidså
Gjervika, Ytre Horn
Bergstua

Fra Røykenv. kl. 11.30; i Bjoneroa kl. 13.0
„ Bjoneroa „ 11.30; i Røykenv. „ 14.0

Bjoneroa [*NB.* Forbindelse med *Valdresbanen* over Skrukli.]

Bjone—Bjoneskogen, t. + r. 20 km.; 3 g. uktl.; t., t., l. kl. 14.0

1665 t. + r. 34 km.; søkndgl.
Ringelia

Fra Bjoneroa kl. 7.0; i Ringelia kl. 18.0
„ Ringelia „ 14.30; i Bjoneroa „ 18.0

NB. Utveksler post med budet fra Skrukli, *Valdresbn.*

*

1535 5 km.; 3 g. uktl.: t., t.. l.
Vestre Brandbu

Fra Røykenvik *md.* i V. Brandbu kl. 14.0
„ V Brandb. kl. 10.0; i Røykenvik *fm*

*

Bleiken

Runden—Henning—Nyhus, t. + r. 25 km.; 2 g. uktl.: ti., l. kl. 11.0

*

Hågår

1540 6 km; søkndgl.
Einastrand

Fra Hågår kl. 11.40; i Einastr. kl. 12.30
„ Einastr. „ 10.0; i Hågar „ 10.50

*

Eina

Teterud, t. + r. 27 km.; 5 g. uktl.: m., o., t., f., l. kl. 12.30

*

Reinsvoll

I ⟶ Malterud t. + r. 20 km.; 5 g. uktl.: m., o., to., f., l. kl. 12.30
II ⟶ Vestbakken — 23 - 4 - — m., t., t., l. - „

Bøverbru

I ⟶ Helset t. + r. 19 km.; søkndgl. kl. 13.30
II ⟶ Sivesind — 20 - — —

Kolbu

I ⟶ Tandsæter t. + r. 26 km.; 5 g. uktl.: m.; o.; t,, f., l. kl. 12,30
II ⟶ Holte — 28 - 5 „ — —„— „ —

Lena

I ⟶ Nygård t. + r. 16 km.; 5 g. uktl.: m., t., t., f., l., kl. 13.15
II ⟶ Lensbygden — 21 - søkndgl. - „
III ⟶ Grøtberg — 20 - —

1570 7 km. *2. g. søkndgl.* | Fra Lena kl. 13.30 og 18.30; på Kapp 13.45 18.45
„ Kapp „ 16.0 - 19.0 ; i Lena 16.20 19.20

Kapp

I ⟶ Billerud t. + r. 13 km.; søkndgl. kl. 14.30
II ⟶ Nordlien 25 - — - 10.0

Bilitt ⟶ Starum, t. + r. 20 km.; søkndgl. kl. 13.30

Skreia

I ⟶ Overn t. + r. 18 km., søkndgl. kl. 14.5
II ⟶ Fjellhaug — 19 - — - „

Raufoss

I ⟶ Alm t. + r. 18 km.; 5 g. uktl.: m., o., t., f., l. kl. 12.45
II ⟶ Roksvoll — 12 - 5 - — —„— „ —

Breiskallen ⟶ Åndalen, t. + r. 20 km.; 4 g. uktl.; m., t., t., l., kl. 12.45

Gjøvik

I ⟶ Husmorskolen-Ungdomsskulen-Dalborgen 23.5 km. søkndgl. kl. 13.15
II ⟶ Koll 24 - — - „
⟶ Gubberud gjennem åslendet [16] - 3 g. uktl.; t. t. l. *em.*
III ⟶ Føllingstad 25 søkndgl. kl. 13.15

1600 12 km.; søkndgl. | Fra Gjøvik kl 13.30; i Vardal kl. 15.50
„ Vardal „ 11.0 ; i Gjøvik „ 12.0

Tobru

Vardal

⟶ Nordengen t. + r. 32 km.; 3 g. uktl.: t., t., l. kl. 8.0

1597 6 km. søkndgl. | Fra Gjøvik kl. 13.30; på N.Toten 13.55
„ N.Toten „ 11.0 ; „ Gjøvik 11.25

Nordre Toten

1610 35 km., søkndgl. | Fra Gjøvik kl. 10.0 ; på Biri kl. 11.10

Redalen ⟶ Stokke t. + r. 16 km.; 3 g. uktl.: t., t., l., kl. 14.0

1615 a t. + r. 30 km. søkndgl. kl. 14.15
Østover den nye vei. fra Snertingdal 8. 0; i Redalen 10. 0
Vestover — gamle — „ Redalen 14.15! - Snertingdal *aft.*

Snertingdal

1615 b t. + r. 34 km., søkndagl. kl. 15.0
(Østover: fra Øv. Snertingdal 9. 0; i Snertingdal 14.0
Vestover: . Snertingdal 15. 0; - Øv. — *aft.*

Øvre Snertingdal

1615 c t. + r. 14 km. søkndagl. *md,*
Østover: fra Austtorpa kl. 14.0

Austtorpa

⟶ *Valdresbanen* over Dokka.

Biri I ⟶ Stumlien gjennem Øverbygden t. + r. 30 km.; søkndgl. kl. 14.0
II ⟶ Kårstad — 20 - — - „

NB.! Biri har også dagl. forbindelse med *Dovrebanen* over Ring [ ] *1620.*

1629 t. + r. 20 km. søkndgl. | Fra Biri kl. 14.0 ; i Biristrand *em.*
„ Biristrand *em.*; i Biri *aft.*

Biristrand

1630 t. + r. 13 km. 4 g. uktl.: m., o., f., l. | Fra Biristrand kl. 15.30; i Vingrum *em.*
„ Vingrum *em.*; i Biristr. *aft.*

Vingrum

⟶ *Lillehammer* (s. d.)

Fra Gjøvik kl. 10. 0
i Redalen „ 10.30
på Biri „ 11.10
fra — „ 13.30
(efter Oslo-posten ankomst fra Ring).
i Redalen kl. 14. 0
via Snertingdal „ 14.30
på Gjøvik „ 15.45

1ste dag: Fra Gjøvik kl. 10. 0; i Redalen „ 10.30; fra — „ 14.15; i Snertingdal *aft.*

2nen dag: fra — kl. 15. 0; i Øvre — *aft.*

3die dag: fra » — *md.*; i Austtorpa *em*

Valdresbanens postekspedisjon.

1650. («RN». 21 Eina—Fagernes).
Sidelinje fra Gjøvikbanen [1470. «RN» 18.]

(Fra Oslo [7.45])

Eina { [10.58] → Fagernes
[19.20] → Dokka

Trevatn
Skrukli

1655. 6.
Enger (—Øvre Horn)

1660. 6.
Ringelia

1665. 6.
Bjoneroa, (1530. (v/ og) 6
→ Røykenvik)

Fall
Hov i Land
Bjørnerud
Fluberg
Odnes

1680. 3.
Landåsbygda

Dokka,

1695. 6.
Austtorpa

1615 c. 6 Øvre Snertingdal
(og videre til Mjøs-byerne)

Nordtorpa

1698. 6.
Vesttorpa

Nordsinni
Etna i Valdres
Tonsåsen

1727. 6.
Bruflat
Flatøydegarden

1732. 3.
Nordre Etnedal

1741 6.
Breidablik

Bjørgo Stasjon

1740 6.
Bagn

1750. 4.
Reinli

Hølera
Garthus
Begndalen
Begna (Sørum)

Sperillen
Nes i Ådalen

2194 ( ) 4
Storruste
Hedalen i Valdres

Viker i Ådalen
Ringen i Ådalen (Ringmoen)
„R.N" 31 (Sperilbanen)
→ *Bergensbn. og Randsfjordbn.*

Aurdal { Sommer 6.
1774. Vinter 2
Merket og Sanderstølen brevhus

Leira Stasjon
Fagernes [2.10], tog 7 → Eina o. v.

(Forts. næste spalte)

(Fagernes, forts. fra forr. spalte)

1780. 6. (Rute gjennem Øystre Slidre)
Skrautvål
Kollstad
Rogne i Valdres
Volbu
Heggenes } Også *1800.*
Skammestein }

1795. 3.
Beito

[1800] 1/7—15/9.
Bygdin

1803. juli—15. sept.: 3.
Vinstervatn

1802. juli—aug.: 6.
Torfinsbu brevhus
Eidsbugarden

Jotunheimen

Med bilruten gj. *vestre* Slidre s. d.

[Tyin]
1835. 1/7—15/9 6.
Tyinholmen

1808. *Overlandsruten til Sogn*, 150 km. (til Lærdal)
Sommer (mai—okt.): søkndgl. em.
Vinter (nov.—apr.): *søknedagl.* em. til **Skogstad**

Strand i Valdres
Ulnes
Røn [Fossheim]

1820. 3.
Vikhagen → Lomen (1825)

1822. 20/6—20/9: 6.
Fossheim Sæter → Nøsen Sæter

Vestre Slidre, (Volden)
Løken i Valdres
Lomen 1825 3 → Vikhagen 1820 → Røn
Kvismo
Øylo
Grindaheim
Øye i Valdres
Skogstad i Valdres

Vinter Skogstad: *Vestover:* Søn., on., morgen med ank. til Lærdal samme aften
Østover: Ti., fred. morgen med ank. til Fagernes næste d. midd.

Tyin

1935. juli-aug. 6.
Tyinholmen
(Skogadalsbøen brevh. går nu over Turtagrø)

Nystua på Filefjell
Maristova
Hegg
Steinklepp
Vindhella
Ljøsne
Tønjum

Lærdal, østover { Sommer *alle dage* 8⁰ („RN." 939)
[med ank. til Fagernes sammed. *em.*
vinter ti., to., 8½ mrg.
[med ank. til Fagernes næste d. mid d.

Indre Sogns postekspedisjon s. d.
4550. *Sogns postekspedisjon* s. d.

Valdresbanen.

Austtorpa
Bagn
[Begna]
[Begndalen]
Beito
[Bjoneroa]
Bjørgo Stasjon
Bjørnerud
Breidablik
Bruflat
Bygdin
Dokka
Eidsbugarden
Enger
Etna i Valdres
Fall
Fagernes
Flatødegården
Fluberg
Fossheim Sæter
Garthus
Grindaheim
[Hedalen i Valdr.]
*Hegg
Heggenes
Hov i Land
Hølera
Kollstad
Kvismo
Landåsbygda
Leira Stasjon
*Ljøsne
Lomen
Løken i Valdres
*Maristova
Nordre Etnedal
Nordsinni
Nordtorpa
*Nystua på Filefjell
Odnes
Reinli
Ringelia
Rogne i Valdres
Røn
Skammestein
*Skogstad i Valdres
Skrautvål
Skrukli
Slidre, Vestre
*Steinklepp
[Storruste]
Strand i Valdres
Tonsåsen
Trevatn
*Tyin
*Tyinholmen
*Tønjum
Ulnes
Vesttorpa
Vikhagen
*Vindhella
Vinstervatn
Volbu
Øvre Snertingdal
Øye i Valdres
Øylo

*) Pakkes *vestenfra* til *Sogn* (Indre Sogn)

Supplement

Skrukli

1655 t. + r. 34 km.; søkndgl.
Holmrast—Ramsbo
Øksne—Gullerud
Enger
→ Øvre Horn

Fra Skrukli kl. 12.45; i Enger kl. 14.30
» Enger » 10.0; i Skrukli » 11.30

*

1660 t. + r. 10 km.; søkndgl.
Nordre Holmrast
Ringelia

Fra Skrukli kl. 12.45; på Ringelia kl. 14.30
» Ringelia » 10.0; i Skrukli » 11.30

NB.! Post utveksles med budet på Bjoneroa, hvorfor post sørfra bør dirigeres over Jaren—Røykenvik.

→ Skjellerud—Linnerud—Rundtom, t. + r. 23 km.; søkndgl. kl. 15.0

*

Fall → Fuglerud—Ånnerud—Mosæter—Honerud, t. + r. 20 km.; 3 g. uktl.: t., t., l. kl. 12.30

*

Hov → Hosvoll—Narum—Sykehuset—Lappen, t. + r. 16,5 km.; 4 g. uktl.: m., t., t., l. kl. 13.30

*

Fluberg I → Nes—Septon—Nordråk—Rundtom, t. + r. 19 km.; 4 g. uktl.: m., t., t., l. kl. 13.0
II → Pleiehjemmet—Byom—Landheim, — 21 — 4 » — —»— » —

*

Odnes → Lindalen, t. + r. 15,5 km.; 5 g. uktl.: m., t., t., f., l. *em.*

1680 t. + r. 24 km.; 3 g. uktl.: t., t., l.
Landåsbygda

Fra Odnes kl. 14.0; fremme kl. 19.0
» Landåsbygda » 9.0; — » 12.0

*

Valdresbanen.

Dokka
I ⟶ Gry ✉—Skogstad t. + r. 24 km.; 🚶 4 g. uktl.: m., t., t., l.
II ⟶ Bardalslia — 18 — 🚶 3 „ — t., t., l.
III ⟶ Li ✉—Djuve ✉ — 22 — 🚶 3 „ — t., t., l.
IV ⟶ Aurlund—Jensestua—Bjerke — 24 — 🚶 søkndgl.

1695 🚌 25 km.; søkndgl.
Torpetun ✉
Austtorpa

✉ Fra Dokka *em.* i Nordtorpa *em.*
» Nordtorpa *mg.*; på Dokka *md.*

1615 🚶 t. + r. 14 km.; søkndgl.
Øvre Snertingdal

✉ Fra Austtorpa kl. 14.⁰; fremme ca. kl. 16.⁰
» Ø. Snertingd. » 16.³⁰; — » » 18.³⁰

NB! Øvre Snertingdal har også forbindelse med *Gjøvik* og med *Dovrebanen* over Redalen; men posten sendes med fordel over Dokka.

*

Nordtorpa
I ⟶ Strøm i Øverbygda, t. + r. 15 km.; 🚶 3 g. uktl.: t., t., l. kl. 9.⁰
II ⟶ Nørstelia ✉—Haugslia, — 30 — 🚶 3 „ — —»— „ 7.³⁰
III ⟶ Skartlia—Skinnerlia — 18 — 🚶 3 „ — —»— „ —
} Vinter: m., o., f.

*

1698 🚌 14 km.; søkndgl.
Vesttorpa

✉ Fra Dokka *em.*; i Vesttorpa *em.*
» Vesttorpa *mg.*; på Dokka *md.*

I ⟶ Lunde seter—Ommelstadsæter, t. + r. 19 km.; 🚶 3 g. uktl.: t., t., l.
II ⟶ Haukedalen—N. Ulsåker — 23 — 🚶 3 „ — —»—

*

Nordsinni
I ⟶ Kjendset, t. + r. 18 km.; 🚶 3 g. uktl.: t., t., l. kl. 14.³⁰
II ⟶ Gurihus, — 19 — 🚶 3 » — —»— „ —

*

Etna i Valdr. ⟶ Lønnom, t. + r. 20 km.; 🚶 3 g. uktl.: t., t. l. ¹/₁₁—¹/₃: m., o., l. kl. 17.⁴⁵

*

Tonsåsen
1727 🚌 20 km.; søkndgl.
Bruflat

✉ Fra Tonsåsen kl. 16.³⁰; på Flatøydegard kl. 20.⁰
» Flatøydeg. » 9.⁰; » Tonsåsen » 13.³⁰

⟶ Lundstein, t. + r. 20 km.; 🚶 4 g. uktl.: m., t., t., l. kl. ca. 18.⁰

*

Flatøydegarden
⟶ Smiugarden, t. + r. 23 km.; 🚶 3 g. uktl.: m., o., f. kl. 9.⁰

1732 🚶 t. + r. 24 km.; 3 g. uktl.: m., o., f.
Nordre Etnedal

✉ Fra Flatøydeg. kl. 11.³⁰; i N. Etnedal kl. 14.³⁰
» N. Etnedal » 7.³⁰; på Flatøyg. » 10.⁰

⟶ Skrinsrud t. + r. 18 km. 3 g. uktl.: m., o., f. *em.*

*

1741 🚶 3 km.; søkndgl. (Utveksler post med postekspedisjonen på stasjonen).
Breidablik

✉ Fra Tonsåsen kl. 14.²⁰; på Breidablik kl 14.⁵⁰
» Breidablik » 13.³⁰; » Tonsåsen » 14.⁰

Bjørgo
1740 🚂 »*RN*« *925*, 48 km.; søkndgl.
Bagn

✉ Fra Bjørgo kl. 15.⁵⁰; i Begna 19.⁰
„ Begna „ 11.⁰; i Bjørgo 14.¹⁰

I ⟶ Trondrud, t. + r. 10 km.; 🚶 3 g. uktl.: t., t., l. kl. 16.³⁰
II ⟶ Østsiden—Kirkeberg, — 15 — 🚶 søkndgl. » —

1750 🚶 t. + r. 12 km.; 4 g. uktl.: t., t., f, l.
Reinli

✉ Fra Bagn kl. 16.³⁰; i Reinli *em.*
» Reinli *fm.*; i Bagn *md.*

I ⟶ Stavdalen, t. + r. 12 km.; 🚶 2 g. uktl.: ti., l. *em.*
II ⟶ Lien skole ✉—Liagrenden— 14 — 🚶 2 „ — —»—

*

Hølera ⟶ Åsen, t. + r. 9 km.; 🚶 2 g. uktl.: ti., l. kl. 17.⁰
Garthus
Begndalen
Begna (Sørum) 🚂

NB.! Begna står gjennem Sørum dampsk. stoppested i forbindelse med *Bergensbanen* og *Randsfjordabanen* over Ringen i Ådalen [Sperilbn.]

*

Valdresbanen.

Aurdal.

I ⟶ Sørskog[—Bjørgo St.], t. + r. 52 km. søkndgl. kl. 8.0
II ⟶ Nygård ✉, Høgden, t. + r. 15 km. søkndgl. » 16.0
III ⟶ Vestringsbygden ✉—Åbjør ✉, t. + r. 23 km. søkndgl.
IV ⟶ Høvda ✉—Merket ✉—Sanderstølen ✉, t. + r. 54 km. søkndg.
NB.! Vinter 2 g. uktl.: ti, f., utgående fra Åbjør ✉ (rute III)

*

Leira St. ⟶ Lo—Hegge ✉—Hovrud-bygden, t. + r. 31 km.; 4 g. uktl.: m., t., t., l.

*

Fagernes ⟶ Garli, t. + r. 9 km. 3 g. uktl.: t., t., l. kl. 16.0

— 1780 »*RN*« *920,* 36 km. gjemmem *Øystre Slidre,* søkndgl.

Skrautvål ⟶ Holdalsfossen ✉, t. + r. 6 km. 3 g. uktl.: t., t., l. kl. ca. 17.0

NB. Skrautvål står i direkte forbindelse med Fagernes i den tid av året ruten til Øystre Slidre ikke legges om Skrautvål.

Kollstad ⟶ Rudi ✉—Rogndokken skole, t. + r. 18 km. 3 g. uktl.: t., t., l. kl. ca. 19.0

Rogne i Valdres

Volbu

Heggenes ⟶ Dalebygden ✉—Røine, t. + r. 27 km. 3 g. uktl.: m., o., f. kl. 9.0

Skammestein

1795 12 km. 3 g. uktl.: m., o., f.

Okshovd ✉	✉ Fra Skammestein kl. 9.0; i Beito kl. 13.0
Beito	» Beito » 5.0; på Skammest. » 8.30

*

Bygdin (om sommeren)

1803, »RN« 456 c. 3 g. uktl.: m., o., f.

Vinstervatn	✉ Fra Bygdin kl. 13.0; fremme *em.*
	» Vinstervatn » 9.0; — *fm.*

*

1802, »RN« 456 b. søkndgl.

Torfinnsbu ✉	✉ Fra Bygdin kl. 11.0; fremme kl. 13.0
Eidsbugarden	» Eidsbugarden » 15.0; — » 17.0

(⟶ Tyinholmen søkndgl.)

✉ Fra Fagernes kl. 15.45	Fra Bygdin kl. 10.0
på Skammestein » 19.0	på Skammestein „ ca. 11.15
ved Bygdin » *aft.*	» Fagernes „ 14.0

*

— 1808 »*RN*« *923,939,* 150 km.; søkndgl. gjennem Vestre Slidre og Vang til Lærdal (efter post-togets ankomst)

Strand i Valdres ⟶ Fodnes, t. + r. 8 km. 3 g. uktl.: t., t., l. kl. 16.0

Ulnes ⟶ Hippebygden, t. + r 17 km. 3 g. uktl.: t., t., l. kl. 17.0

Røn (Fossheim)

⟶ Viste—Kvåle—Øvre bygden, t. + r. 20 km.; 3 g. uktl.: m., o., f. kl. 9.0

1820 t. + r. 28 km.; 3 g. uktl.: m., o., f.

Gjennem Øyebygden og Mosgrendi til	✉ Fra Røn kl. 9.0; i Vikhagen kl. 12.0
Vikhagen. *NB. Post utveksles med budet fra Lomen*	» Vikhagen « 13.0; i Røn » 16.0

*

1822 6 km.; søkndgl. 20/6—20/9	✉ Fra Røn kl. 16.30; fremme kl. 18.30
Fossheim Sæter	» Fossh. Sæt. 11.0; — » 13.0

⟶ Nøsen sæter ✉ (15 km.), 20/6—20/9. i regelen 3 ganger ukentlig.

*

Vestre Slidre (Vollen) ⟶ Kvale—Jarstad, t. + r. 18 km., 3 g. uktl.: m., o., f. kl. 9.0

Løken i Valdres

Lomen (Stee)

1825 t. + r. 30 km.; 3 g. uktl.: m., o., f.

gj. Vikgrendi til	✉ Fra Lomen kl. 17.30; fremme kl. 13.0
Vikhagen	» Vikhagen » 13.30; — » 17.0

NB. Post utveksles med budet fra Røn.

*

Valdresbanen

Ryfoss ✉
Kvismo ⟶ Lalim ✉ — Leite, t. + r. 23 km. 🚶 3 g. uktl.: m., o., f. kl. 9.0
Øylo I ⟶ Liagardsbygden-Hæn ✉-Hæns-grenden, t. + r. 16 km.; 🚶 3 g. uktl.: m., o., f. kl. 8.30
II ⟶ Leirhol ✉—Leine, t. + r. 29 km. 🚶 3 g. uktl.: m , o., f. kl. 8.30

*

Grindaheim
Øye i Valdres
Skogstad i Valdres (Natt-kvarter vinter).
Tyin (Framnes) 1/7-15/9
1835 ⟶ 17 km. søkndgl. 1/7-15/9 »*RN*« *456 a*
Tyinholmen
🚗 4 km. søkndgl.
Eidsbugarden (Forb. over Bygdin til Fagernes)

*

Nystua på Filefjell
Maristova
Hegg
⟶ Breistølen, t. + r. 24 km.
🚶 2 g. uktl.: ti., l. *fm.*
Steinklepp
Vindhella
Kyrkjevoll ✉
Ljøsne
⟶ Bjørkum, t. + r. 21 km.
🚶 4 g. uktl.: m., t., t., l. *fm.*
Tønjum
Lærdal (⟶ Sogn)

Sommer
🚗 »RN« 930 Lærdal—Gol 124 km. søkndgl.
✉ Fra Lærdal kl. 9.0 ; i Gol 14.4
» Gol - 13.50; i Lærdal 19.0

*

	Sommer 15/6-15/9 🚗 søkndgl.	Vinter 🚗, (🚂)				
✉ Fra Fagernes	kl. 15.15	15.45 (Efter tog 1)				
ved Strand . .	« 15.27					
« Ulnes . .	« 15.40					
« Røn . . .	« 15.55					
« Vestre Slidre	« 16.13					
« Løken . .	« 16.23					
« Lomen . .	« 16.30					
« Ryfoss ✉	« 16.36					
« Kvismo .	» 16.41					
« Øylo . . .	» 16.55					
« Grindaheim	» 17.15					
« Øye . . .	» 17.40					
på Skogstad .	» 17.52					
		Aften				
		S.	t.	o.	t.	l.
Fra Skogstad	» 17.52	7.0		7.0		
ved Tyin*) . .	« 18.15					
« Nystua . .	« 18.30					
« Maristova .	« 19.0	12.0		12.0		
Fra —	« 19.0	12.0	12.0		12.0	12.0
ved Hegg . . .	19.15					
« Steinklepp	« 19.30					
« Vindhella .	« 20.0					
« Ljøsne . .	« 20.30					
« Tønjum . .	« 20.45					
i Lærdal . .	« 21.0	16.0	16.0		16.0	16.0

	Sommer 15/6-15/9 🚗 søkndgl.	Vinter 🚗, (🚂)			
		t.	t.	f.	l.
Fra Lærdal . .	kl. 8.0	8.30	8.30	8.30	9.0
ved Tønjum . .	« 8.15				
« Ljøsne . .	« 8.25				
« Vindhella .	« 9.0				
« Steinklepp	« 9.20				
« Hegg . . .	« 9.30				
« Maristova .	« 10.10	11.0	11.0	11.0	11.0
Fra —	« 10.10	11.0		11.0	
ved Nystua . .	« 10.40				
« Tyin*) . .	« 11.0				
på Skogstad .	« 11.25	17.30		17.30	
Fra Skogstad .	« 11.25	Søkndgl. *mg.*			
ved Øye . . .	« 11.37				
« Grindaheim	« 12.5				
« Øylo . . .	« 12.30				
« Kivsmo .	« 12.44				
« Ryfoss ✉	« 12.48				
« Lomen . .	« 12.55				
« Løken . .	« 13.5				
« Vestre Slidre	« 13.15				
« Røn . . .	« 13.33				
« Ulnes . .	« 13.45				
« Strand . .	« 13.58				
på Fagernes .	« 14.10	14.25 (Til tog 2)			

*) Om sommeren byttes bil i veikrysset til Tyin.

Bergensbanens postekspedisjon.

(Oslo Ø.—Roa—)Hønefoss - Bergen.

1850. »R. f. N.« 22

Oslo ✯ { kl. [8.10] i Bergen kl. [21.0]
„ 22.30 » — næste d.» 9.30

Stopper kun for Gjøvikbanen. (Fælles linje)

Tøyen, stoppested
Grefsen, Oslo *lokal.*
Kjelsås
Sandermosen stoppested
Nittedal
1475. 6 Slattum
*
(Åneby stoppested)
Hakadal
Harestua
Bjørgesæter
Grua
Roa { Roa er stoppested for både Bergensbn. og Gjøvikbn.

I.

Grindvoll
Jevnaker
1512 4
Onsaker
*
1865 6
Østre Jevnaker
*
Viul
Hvals Stasjon
Hønefoss →
Veme
Bårnås stoppested)
Sokna
Rallerud
Ørgenvika
Gulsvik
Flå
Austvoll stoppested)
→ Stavn i Hallingdal
Kolsrud
Bergheim
Bromma
Liodden
Nesbyen
1900. (†) 3
Tunnhovd
*
Svenkerud
Gol
1918. 4 Hemsedal
*
Torpe
Ål, (1946 → Hol 6)
1942. 6 Leveld
*
(Hol jernbanestasjon)
1948. 6
Hol, 1946 → Ål 6 }†)
Hovet i Hallingdal
*
Geilo
2120. 2, 1
Skurdalen
Dagali
*
Ustaoset
Haugastøl → Eidfjord over Hardangervidda
Se *Hardanger* s. 180

2180. *Sperilbanen.* „R. N.“ 31
Hen
Somma
Ringen i Ådalen (Ringmoen)
Sperillen st. (Rænna)
6
Viker i Ådalen
Nes i Ådalen
2194 (4)
Storruste
Hedalen i Valdres
Begna (Sørum)
6 → Bjørgo st.
Valdresbanen

II.

Finse → Demmevasshytta brevh.
Hallingskeid
Myrdal
4445. 7 Flåm, *Sogn* og *Indre Sogn*
*
Upsete
Mjølfjell
Reimegrend
Urdland
Kløve stoppested
Ygre
4442. 6 Kyte
*
Voss
Side-ruter m. v., se side 125-26.
*
Bulken
Evanger
4415. 2 Brekkhus
*
Bolstadøyri
Dale i Bruvik (Dale)
4410 7 Hamlagrø
*
Stanghelle
Vaksdal (4448)
Stavenesli
Trengereid (4450)
[Forbindelse med Indre Nordhordland S. — Sørfjorden —]

Årland i Samn.
Haga —
Tysse → Frøylandsdal } 4 (Brev- og avispost) 2
4320 6 — 1/6—31/10
4290 *Midhordland*
*
Sæthers Hotel, brevhus.
Tokagjel brevhus
Norheimsund
Øystese } 6
4150 *Hardanger*
*
4330. (4) 2 (3) 1/11—31/5.
Årland i Samn.
Haga —
Tysse → Frøylandsdal
4290 *Midhordland*
*

Skyggestrand (Herland)
Garnes → Sørfjorden
Indre Arna (Arna)
6 km. 6
Ytre-Arna
Indre Nordh.
Espeland
Haukeland Stasjon
Helldals Stasjon
Nesttun

Post bestemt for strekningen (Bergen-) Nesttun—Voss bør for retning *østgående* pakkes »løst«.

3??. » R. f. N.« 26 *Osbanen* ✯
Rådal
Stend
Kalandseidet
Syfteland → Lysekloster. *4290.*
Os, 4295 → Hegglandsdalen
Ulven eksercerpl., *Feltpostk.*
Hop
Fjøsanger
Minde
Kronstad.
Bergen ✯ { Fra Bg. kl. [8.10] i Oslo kl. [21.20]
„ — „ 20.0 „ — næste d. „ 7.15

†) *Verdi*-posten leveres på *Ål!*

Bergensbanen.

I.

(Begna)
(Begndalen)
Bergheim
Bromma
Da gali
Flå
Geilo
Gol
Grindvoll
Gulsvik
Haugastøl
(Hedalen i Valdres)
Hen
Hemsedal
Hen
Hol
Hovet i Hallingdal
Hvals Stasjon
[Jevnaker, *direkte*]
Jevnaker, Østre
Kolsrud
Leveld
Liodden
Nes i Ådalen
[Nesbyen, *direkte*]
Onsaker
Rallerud
Ringen i Ådalen
[Roa]
Skurdalen
Sokna
Somma
Stavn i Hallingdal
[Storruste]
Svenkerud
Torpe
(Tunnhovd, *Nesbyen*)
Ustaoset
Veme
Viker i Ådalen
Viul
Ørgenvika
Ål

II.

(Arna, Indre)
Bolstadøyri
Brekkhus
Bulken
Dale i Bruvik
Espeland
Evanger
Finse
*Fjøsanger
Flåm †
[Frøylandsdal]
Garnes
[Granvin]
Hallingskeid
Hamlagrø
[Haugsvik]
Haukeland Stasjon
Helldals Stasjon
*Hop
Indre Arna
Kyte
Mjølfjell
Myrdal
[Mønshaugen]
*Nesttun
[Palmafossen]
[Reppen]
Reimegrend
[Skulestadmo]
Skyggestrand
[Stalheim]
Stanghelle
Stavenesli
Trengereid
[Tysse i Samnanger]
[Upheim]
Upsete
Urdland
Vaksdal
[Vossestrand]
Ygre
[Ytre-Arna]
[Øvre-Granvin]
[Årland i Samn.]

* I vestgående retning.
† Vestenfra også over Sogn.

Osbanen.

Hegglandsdalen
Kalandseidet
Os
Rådal
Stend
Syfteland

Supplement

Grindvoll ⟶ Virstad—Grumstad—Sløviken ✉ t. + r. 19 km.; 🚶 5 g. uktl.; m., t., t., f., l. kl. 12.0

* * *

Jevnaker

⟶ Hadelands Glasverk—Gjermundbu t. + r. 22 km.; 🚶 søkndgl. kl. 10.30

1865 🚶 t. + r. 20 km.; søkndgl.

Jevnaker st., Glasverkets byggekompleks Presteg., VangMølle Olimb, Østre Jevnaker | ✉ Fra Jevnaker kl. 10.30; i Ø.Jevnak. *fm.* „ Ø.Jevnak. „ *md.* i J.aker kl. 15.30

⟶ Falstensrud—Lien, t. + r. 20 km.; 🚶 4 g. uktl.: m., t., t, .l. kl. 14.0

1512 🚌 t. + 30 km.; 4 g. uktl.: m,, t., t. l.

Onsaker | ✉ Fra Jevnaker kl. 10.15; i Onsaker 11.30 „ Onsker „ 8.0; i Jevnaker 9.0

* * *

Hønefoss

I ⟶ Halsteinsrud, t. + r. 16 km.; 🚶 søkndgl. kl. 11.0
II ⟶ Hofsfoss—Rua — 10 - 🚶 — - „

2010 🚗 t. + r. 21,5 km.; søkndgl.

Klekken
Viul landh. — Lundstad | ✉ Fra Hønefoss kl. 11.0; i Klekken *md.* „ Klekken *em.*; i Hønef. kl. 15.0

*

2016 🚌 »*RN*« 550 og 559, 60 km.; søkndgl.

Norderhov

⟶ Åsa ✉ t. + r. 16 km.; 🚶 søkndgl. kl. 11.30

Steinsfjerdingen
2017 🚗 8 km.; søkndgl.
Hole | ✉ Fra Steinsfj. kl. 11.0; i Hole kl. 11.45 „ Hole „ 8.45; i Steinsfj. *fm.*

I ⟶ Garntangen t. + r. 11 km.; 🚶 søkndgl. kl. 12.30
II ⟶ Vestbråten — 10 - 🚶 — - „

*

Krokkleiva ⟶ Nes i Hole ✉ t + r. 18 km. 🚶 3 g. uktl. t., t., l., kl. 12.0

Solihøgda
Oslo | ✉ Fra Hønefoss kl. 10.0; i Oslo kl. 12.30 „ Oslo „ 8.0; i Hønef. „ 10.30

* * *

Veme ⟶ Bår[illegible] . . . 8 km.; 🚗 søkndgl. *fm.*

*

Sokna I ⟶ Åmot ✉ t. + r. 38 km.; 🚶 2 g. uktl.: o., l. *fm.*
II ⟶ Bråten ✉ — Havikskogen — 24 - 🚶 3 - — t., t., l. -
III ⟶ Bårnås—Bliksrud — 26 - 🚶 3 - — —„— „

*

Ørgenvika ⟶ Ørpen t. + r. 26 km.; 🚶 8 g. uktl.: t., t., l. kl. 11.30

*

Gulsvik ⟶ Lindelien t. + r. 25 km.; 🚶 3 g. uktl.: t., t., l. *md.*

*

Flå I ⟶ Reiarsgard t. + r. 17 km.; 🚶 4 g. uktl.: t., o., f., l. *md.*
II ⟶ Stranden — 13 - 🚶 3 - — m., to., l. „

*

Bromma I ⟶ Børtnesøygarden t. + r. 10 km.; 🚶 3 g. uktl.: m., o., f. kl. 13.0
II ⟶ Bø t. + r. 12 km.; 🚶 3 g. uktl.: t., t., l. kl. 13.0

*

Liodden ⟶ Toen t. + r. 27 km.; 🚶 2 g. uktl.: o., l. kl. 9.0

*

Nesbyen

⟶ Espeset (gj. Rukkedalen) t. + r. 36 km.; 🚶 3 g. uktl.; t., t., l. kl. 13
⟶ Velta—Dokken—Garnås — 28 - 🚶 3 - — —„— „ 9.0
⟶ Blingsmo—Viken — 15 - 🚶 3 - — —„— „ -

1900 🚗 t. + r. 60 km.; 3 g. uktl.: m., o., f.

Eidal, Eidal landh.
Tunnhovd | ✉ Fra Nesbyen kl. 9.0; i Tunnh. *em.* „ Tunnh. *em.*; i Nesb. *n. d.* kl. 10.0

* * *

Bergensbanen

Gol I ⋙→ Rudningen t. + r. 23,5 km.; 🚶 søkndgl. kl. 13.30
II ⋙→ Grov—Rotnheim — 16 - 🚶 2 g. uktl.: o., l. „ 16.0
III ⋙→ Robru ✉ om Ødegård. Handelsl. ✉ — 20 - 🚶 søkndgl. „ 13.30
⋙→ Granliene — 14 - 🚶 2 g. uktl.: t., f. „ 16.30
IV ⋙→ Engene — 18 - 🚶 4 - — m., o., t., f. „ 13.30
V ⋙→ Rust—Kamben—Møen — 42 - 🚶 3 - m. til Kamben, o. til Rust f. til Møen kl. 13.50

1918 🚂 32 km.; søkndgl.
Hemsedal

✉ Fra Gol kl. 13.15: fremme kl. 15.0
„ Hemsed. „ 10.0 : — *fm.*

I ⋙→ Torset—Skar t. + r. 10 km.; 🚶 3 g. uktl.: m., o., f. kl. 18.30
II ⋙→ Båstø—Elkre — 30 - 🚶 3 - — t., t., l. „ 7.0
⋙→ Lykkja — 24 - 🚶 2 - — ti., l. *fm.*
III ⋙→ Tuv—Grønslien — 28 - 🚶 3 - — t., t., l. kl. 7.0
⋙→ Lien skole — 9 - 🚶 3 - — t., t., l. „ 8.0

🚂 «RN» 930, 124 km.; søkndgl. ⋙→ Lærdal ✉ kl. 14.0. (Se side 121)

*

Torpe ⋙→ Øre—Opheim t. + r. 20 km.; 🚶 søkndgl. kl. 8.0

*

Ål I ⋙→ Kvinnegardslien t. + r. 25 km.; 🚶 4 g. uktl.: m., o., t., f. *em.*
II ⋙→ Sataøy — 20 - 🚶 4 - — m., o., t., f., l.

1942 🚂 t + r. 48 km.; søkndgl.
Leveld
⋙→ Skarsgardshagen

✉ Fra Ål kl. 14.0; i Leveld kl. 15.30
„ Leveld *em.*; i Ål „ 18.0

*

1946 🚂 [t. + r. 37 km.]; søkndgl.
Hol
⋙→ Hovet

✉ Fra Ål kl. 14.0 | Fra Hovet kl. 12.0
i Hol „ 16.0 | i Hol *em.*
i Hovet „ 17.30 | i Ål kl. 18.0

⋙→ Sundlia t. + r. 22 km.; 🚶 3 g. uktl.: m., o., l. *em.*

*

Hol jernbanestasjon
1948 🚂 t. + r. 34 km.; søkndgl.
Hol } *Kun* alm. post.
Hovet } Ellers nr. 1946.

*

Geilo ⋙→ Trageton, t. + r. 20 km.; 🚶 søkndgl. *em.*
2120 🚶 t. + r. 64 km.; 3 g. uktl.: m., o., f.
Skurdalen
Åsberg hôtel ✉
Dagali

✉ Fra Geilo *em.*; i Dagali *aft.*
„ Dagali kl. 8.30; på Geilo kl. 15.0

*

Myrdal
4445 🐎 20 km.; dagl.
Kårdal ✉
Berekvam ✉
Dalbotn. ✉
Flåm i Aurl. ✉
Flåm (Freth.)

	Sø.	Ma.	Ti.	On.	To.	Fr.	Fr.	Lø.
✉ Fra Myrdal	13.0	16.50	16.50	16.50	16.50	16.50		
i Flåm	15.30	19.15	19.15	19.15	19.15	19.15		
fra Flåm		8.0	8.0	8.0	8.0	8.0		12.0
i Myrdal		12.0	12.0	12.0	12.0	12.0		16.0

Indre Sogn.

*

Ygre
4442 🐎 5 km.; søkndgl.
Kyte

✉ Fra Ygre kl. 11.30; i Kyte *em.*
„ Kyte „ 10.0; i Ygre *md.*

*

Voss

⋙→ Kvitne i Bordalen t. + r. 20 km.; 🚶 3 g. uktl.: t., t., l. kl. 10.0
⋙→ Bømoen, henter ved ordonnans kl. 11.30 og kl. 18.30
⋙→ Tvildemoen —„— „ 9.0, 11.30 og 18.30

4425 🚂 »*RN*« *1252*, 36 km.; søkndgl.
Skulestadmo
Reppen
Vossestrand (Vinje)
I ⋙→ Hommedal t. + r. 17 km.; 🚶 3 g. uktl.: m., o., f, *fm.*
II ⋙→ Bystølen — 18 - 🚶 3 - — — -

Fortsettelse av ruten næste side.

Upheim *Voss*, forts. av nr. 4425: *Voss - Stalheim*
Haugsvik
Stalheim
4437 3 g. uktl.: m., ti., f.
Skjerping

Fra Voss	kl. 11.15	Fra Gudvangen	11.0
på Stalheim	- 13.15	på Stalheim	13.0
fra —	- 13.30	fra —	15.0
på Gudvangen	16.0	på Voss	17.0

Gudvangen *Indre Sogn*

(Voss) 4420 »*RN*« *1252*, 30 km.; alle dager.

Palmefossen
Mønshaugen,
Mo i Granvin
Øvre-Granvin
Kyrkjestrand
Granvin (Eide)
Hardanger

(Voss) 4245 »*RN*« *1252*, 44 km. ons., fred., lørd.

Øvre-Granvin
Espeland
Aurland
Ulvik
Hardanger

Bulken → Skjeldal, t. + r. 14 km.; 2 g. uktl.: m., to. *fm.*

Evanger
4415 13km.; 2 g. uktl.: o. l.
Brekkhus

Fra Evanger	; i Brekkhus	
„ Brekkhus	; i Evanger	

Bolstadøyri → Øvstedal, t. + r. 20 km.; 2 g. uktl.: m., to. *fm.*

Dale i Bruvik → Nærmeste omegn, t. + r. 6 km.; søkndgl. *fm*
4410 dagl. 20/6—20/9 (*ellers* → Bergsdalen 2 g. uktl: o., l., kl. 10.30)
Bergsdalen
Hamlagrø

Fra Dale	kl. 10.30;	i Hamlagrø kl. 12.30
„ Hamlagrø	„ 12.30;	på Dale „ 14.0

Stanghelle → Hesjedal t. + r. 14 km.; / 2 g. uktl.: ti., f. kl. 10.0

Vaksdal → Ulvsnesøy 2 km.; / søkndgl. kl. 10.0

Stavenesli
4448 4 km.; 1 g. uktl.: l.
Bruvik
Indre Nordhordl.

Fra Stavenesli	kl. 18.50;	i Bruvik kl. 19.15
„ Bruvik	„ 18.0;	„ Stavenesli „ 18.30

Trengereid (også *Indre Nordhordl.*)
4330 »RN« 1271, 19 km 3 g. uktl.: m., t., t. (ca. 10/11-20/5).
Årland i Samn.
Haga - —
Tysse - —

	m.	ti.	to.		m.	ti.	to.
Fra Trengereid	9.30	9.30	18.30	Fra Tysse	7.40	7.40	16.50
i Tysse	1.30	1.30	19.30	på Trengereid	8.50	8.50	18.0

Midthordland

Garnes
4392 3 km.; søkndgl. med forbindelse til og fra tog 624.
Haus i Nordhordland

Indre-Arna
4391 6 km.: 2 g. søkndgl.
Ytre-Arna
Indre Nordhordl.

Fra Indre-Arna:	10.20;	i Ytre-Arna kl. 10.40
„ —	18.20;	i — „ 18.40
„ Ytre-Arna:	9.40;	i Indre-Arna „ 10.0
„ —	17.25;	i — „ 17.45

Nesttun I → Omegnen, rundtur, 23 km.; søkndgl. *fm.*
II → Totland, t. + r. 17 - 2 g. uktl.: o., l. -

Osbanen
Stend → Fanahamaren—Valledalen, t. + r. 24.5 km.; søkndgl. *fm.*
Kalandseidet I Kalandsvatnet rundt, 15 km., 3 g. uktl, m., o., f. *fm.*
II Grimmelandsdalen t. + r. 24 - 2 - — m., to. -
Ulven stasjon → Ulven feltpost. Utvekslingen sker i ordonnans. postkupeen ved

Os *Midhordland*
I → Halhjem, t. + r. 18 km.; søkndgl. *fm.*
II → Hattvik — 13 - — -
4295 7 km.; søkndgl.
Hegglandsdalen

Fra Os	kl. 11.30;	fremme *fm.*
„ Hegglandsd.	„ 10.0;	— -

Randsfjordbanens postekspedisjon.

(Oslo—) Drammen—Hønefoss.

1970. »R. f. N.« **27,** 28, 29, 36

(Fortsat fra forr. spalte)

Oslo
- [7.0 og 8.13] → Drammen
- Fra Dr. 9.50 → Hønefoss
- [15.0] → Drammen, [16 20 → –

Stoppesteder felles med *Vestbanen* og *Sørlandsbanen.*

Drammensbanen, »Hvalstad—Lier«.

(Skarpsno stoppested)
Skøyen
Bestun
Lysaker
Stabekk
Høvik
Blommenholm
Sandvika
Slependen
Billingstad
Hvalstad (→ Sems landbrukssk.)
2247. 7 Holmenbukta
*
Høn
Asker
2250. 6 Vettre
Vollen i Asker
*
2256. 6
Lierskogen
*
Heggedal
Røyken
2258. 6
Sagfoss
Åros
2260. 6
Sætre
Storsand i Hurum
*
Nærsnes
Slemmestad (→ Røyk.
*
2265. 6 Hyggen
*
Spikkestad
Lier.
2270. („R. f. N.“ 39)
Lierbanen og „*Ringerike*“
(Landfald stoppested)
Egge Jernbanestasjon
(Utenga stoppested)
Skjåstad
(Muggerud stoppested)
(Skjeggerud —„—
→ Tronstad Bruk
*
Sylling
2280 6 Øverskogen
*
[→ Krokkleiva, 2018
*

2275 („R. f. N.“ 39) „Ringerike“

Drammen, Br. Ø.
Drammen

Gulskogen
Pukerud stoppested
Mjøndalen
Steinberg

(Hokksund i Eiker
„*R. f. N.*“ *29.* Sørlandsbanen
Vestfossen
(Flisaker stoppested)
2365. „Statshaupmand Schwartz“
på Ekern „R. f. N.“ 460
Eidsfoss, 2350 → Tønsberg
*
Darbu
Krekling
Skollenborg
2070. 6 Hedenstad
Ljøterud
*
2075. a. 6 Hostveit
Evju i Sandsvær
Efteløt
2075. b. 6 Komnes
Passebekk
Hvittingfoss, 2320
*
Kongsberg 2125. 3 Bolkesjø
2541. »R.N.« *Numedalsbanen*
*
Meheia
Hjuksebø
2595 »RN.« 34 *Rjukanbanen*
*
Holtsås
o.s.v. → *Brevik* (over Skien
med sidelinje fra Nordagutu
til *Kragerø*
*

Sørlandsbanen. (Se side 26.)

Burud
Skotselv
Åmot på Modum
2130. 6
Haugfoss
Simostranda
Solumsmoen
Nerstad i Buskerud
Prestfoss
Båsheim
Eggedal, Nedre
Eggedal
*

Geithus
Vikesund (→ St. Olafs bad)
(Hære stoppested)
Sysle
Snarum
Morud
Kløftefoss
Krøderen
2160. 6
Noresund
*

Krøderbn. »R.N.« 38

Drolsum
Nakkerud
Tyristrand
Ask Stasjon
(Hønefoss. 1850. *Bergensbanen.)*
2180. Sperilbanen »R.N« 31

Bør øst- og vestenfra pakkes på *Bergensbanen*

Hen
Hallingby st.
Somma
Ringen i Ådalen (Ringmoen)
Sperillen st. (Rænna)
6
Viker i Ådalen
Nes i Ådalen
(4
Storruste
Heldalen i Valdres
*
Begna (Sørum)
Forbindelse også over *Valdresbn.*

Drammensbanen.

»Hvalstad—Lier.«

Asker
Egge Jernbanest.
Heggedal
Holmenbukta
Hvalstad
Hyggen
Høn
[Krokkleiva]
Lier
Lierskogen
Nærsnes
Røyken
Sagfoss
Skjåstad
Slemmestad
Spikkestad
Storsand i Hurum
Sylling
Sætre
Tronstad Bruk
Vettre
Vollen i Asker
Øverskogen
Åros

Randsfjordbanen.

Ask Station
Burud
Båsheim
Drolsum
Eggedal
Eggedal, Nedre
Geithus
Gulskogen
Haugfoss
[Hokksund i Eiker]
Kløftefoss
Krøderen
[Mjøndalen]
Morud
Nakkerud
Nerstad i Buskerud
Noresund
Prestfoss
Simostranda
Skotselv
Solumsmoen
Steinberg
Snarum
Sysle
Tyristrand
Vikesund
Åmot på Modum

Supplement

Stabekk.

I ⟶ Stein (Sten)—Nordli, t. + r. 18 km.; 🚶 søkndgl. kl. 9.0
II ⟶ Vestre Grav, *(bym. bebygg.)* — 15 — 🚶 — » —
III ⟶ Østre — —— — 14 — 🚶 — » —

Sandvika.

I ⟶ Tanum—Isi, t. + r. 24 km.; 🚶 søkndgl. kl. 8.0
II ⟶ Bærum meieri—Solihøgda, — 30 — 🚶 — » —
III ⟶ Bærums Værk—Vensås — 28 — 🚗 — » —

*

Hvalstad

2247 🚶 2 km.; søkndgl.
Holmenbukta

Fra Hvalstad kl. 8.30; i Holmenbukta kl. 9.0
» Holmenbukta » 7.30; i Hvalstad » 8.0

*

Asker

⟶ Ingelsrud, t. + r. 18 km. 🚶 søkndgl.

2250 🚗 9,5 km.; søkndgl.
Vettre
Vollen i Asker

Fra Asker kl. 9.30; på Vollen kl. 10.15
» Vollen » 11.0; » Asker » 11.45

*

2256 🚌 7 km.; søkndgl.
Lierskogen

Fra Asker kl. 9.0; på Lierskogen kl. 9.15
» Lierskogen » 8,45; » Asker » 9.0

*

Heggedal I ⟶ Solberg, t. + r. 14 km.; 🚶 5 g. uktl.: m., o., t., f., l. kl. 9.0
II ⟶ Bjerkås, — 12 — 🚶 søkndgl. » —

*

Røyken → Bådstø
2258 17 km.; søkndgl.
Sagfoss
Åros

2260 , t. + r. 23 km.; søkndgl.
Sætre
Storesand

Fra Åros *fm.*; i Storesand *fm.*
» Storesand kl. 8.30: i Åros kl. 9.15

*

Nærsnes
Slemmestad

Fra Røyken kl. 8.45; på Slemmestad kl. 10.30
» Slemmestad *fm.* ; i Røyken *fm.*

*

Lier → Sørsdal meieri, t. + r. 13 km.; søkndgl. *fm.*

Drammen.

I → Nedre Lier—Gullaug—Kjellstad, t. + r. 22 km.; søkndgl. kl. 10.30
II → Flåten—Åserudkroken, — 30 — — » —
III → Dambråten—Konnerud, — 22 — — » —
IV → Strømsgodset (bymess. bebygg.) — 12 — — » —
V → Solbergmoen —Steinset — 20 — — » —
VI → Nesbygden — 38 — — » —
→ Reistad meieri 2 g. søkndgl. (med „RN" 992), *fm.* og *em.*

1980 »RN« 980; 12 km.; 2 (3) *g. søkndgl.*
Krokstadelva
Solbergelva

Fra Drammen kl. 11.0 og 17.0
» Krokstadelva » 8.0, 14.0 og 18.0

*

2300 ***»RN« 237***
Svelvik

2305 t. + r. 12 km.; 2 ganger søkndgl.
Åsheim i Buskerud

Fra Svelvik kl. 8.0; i Åsheim kl. 9.0
» — » 16.0 » — » 17.0

» Åsheim kl. 7.0, i Svelvik kl. 7.30
» — » 14.30; » — » 15.30

Holmsbu

2303 20 km.; søkndgl.
Tofte i Hurum
Filtvedt
35 »Alpha« → *Oslo*, »RN« 168.

Fra Holmsbu kl. 16.15	Fra Filtvedt 17.30
i Tofte » 16.45	i Tofte 18.0
i Filtvedt ca. » 17.15	i Holmsbu 18.30

Berger i Vestfold
Rødtangen
Holmestrand *Vestfoldbanen*

Randsfjordbanen.

Gulskogen → Daler, t. + r. 12 km.; søkndgl. kl. 10.30

*

Hokksund
I → Horne, t. + r. 17 km.; søkndgl. kl. 10.30
II → Horgen—Skar, — 18 — 4 g. uktl.: m. o., f., l. » 11.0
III → Varlo, — 16 — søkndgl. » 11.0

*

Skotselv
I → Værp, t. + r. 18 km.; 3 g. uktl.: t., t., l. kl. 11.15
II → Ødeskogen i Bingen, — 30 — søkndgl. *fm.*

*

Randsfjordbanen.

Åmot I ⟶ Engen—Skreppen—Gustad, t. + r. 12 km.; søkndgl. kl. 11.30
II ⟶ Skibrek, — 15 — 4 g. uktl.: m., o., f., l. » —
III ⟶ Vestre Spone, — 13 — 4 » — —»— » —

2130 »RN« 867, 65 km.; søkndgl.

Haugsfoss
Simostranda
Solumsmoen

Fra Åmot kl. 11.30; i Eggedal kl. 17.0
» Eggedal » 4.0; i Åmot » 10.0

⟶ Rud på Greenskogen, t. + r. 36 km.; 2 g. uktl.: o., l. *fm.*

*

Nerstad i Buskerud
Prestfoss

I ⟶ Tangen, t. + r. 22 km.; 2 g. uktl.: o. l. *em.*
II ⟶ Vestre Hiåsen, — 22 — 2 » — — —

*

Båsheim
Nedre Eggedal
Eggedal ⟶ Nordbygden—Vestbygden, t. + r. 25 km.; 3 g. uktl.: t., t., l. kl. 8.30

*

Vikesund I ⟶ Tandberg, t. + r. 30 km.; søkndgl. kl. kl. 12.0
II ⟶ Åsmundsrud—Torsby, — 14 — 3 g. uktl.: m., o., f. » —
III ⟶ Øren, — 12 — » » — t., t., l. » —

*

Sysle ⟶ Amundrud, t. + r. 14 km.; 2 g. uktl.: ti., f. kl. 13.0

*

Krøderen ⟶ N. Ler, t. + r. 28 km.; søkndgl.

2160 13 km.; søkndgl.

Sleviken ⟶ Redalen, t. + r. 22 km.; 3 g. uktl.: t., t., l. *em.*
Noresund I ⟶ Fosslien, — 21 — 3 » — —»— —
II ⟶ Greens skole, — 10 — 4 » — m., o., t., l. —
III ⟶ Ringnes, — 20 — 4 » — —»— —

Fra Krøderen kl. ca. 13.0; i Noresund kl. 13.30
» Noresund » » 11.30; i Krøderen » 12.0

*

Ask ⟶ Sandaker, t. + r. 23 km.; 3 g. uktl.: t., t., l. kl. 12.30

Hønefoss, se under *Bergensbanen*.

Hen ⟶ Hval, tilbake vestsiden om Støa (t. + r.) 21 km.; 5 g. uktl.: m., o., t., f., l. kl. 13.30

*

Ringen ⟶ Elsrud, Jonsrud t. + r. 32 km.; 3 g. uktl.: t., t., l. kl. 14.30

*

Sperillen st. ⟶ Rænna

2180 26 km.; søkndgl.

Viker i Ådalen
Nes i — (overnatter på sydgående)

Fra Sperillen kl. 13.45; i Begna *em.*
» Begna » 19.0; i Sperillen neste dag 11.30

2194 27 km.; 5 g. uktl.: m., t., o., f., l.

Bakkeholmen
Storruste
Haugland

Fra Nes kl. 15.30; i Hedalen kl. 18.30
» Hedalen » 8.0; på Nes » 11.0

Hedalen ⟶ Åsli, t. + r. 20 km.; 4 g. uktl.: m., o., f., l. *em.*

*

Begna ⟶ *Valdresbanen* over Bjørgo »RN« 925.

*

Numedalsbanens postekspedisjon.

2541. »RN.« 32

Kongsberg ★ 11.0
Pikerfoss stoppested
Gleda —
Svene
2085 3
Lyngdal i Numedal
*
Lampeland stoppested
Vangstad —
Flesberg
Bakkerud stoppested
Djupdal
Rollag
Tråen stoppested
Laugi
Veggli
Kjerre stoppested
Kravikfjord —
Eidsstryken —
Norefjord —
→ Kravik
Gvammen stoppested
→ Sevle
Noreanlegget (Rødberg st.)
2080 6
Uvdal i Numedal
2115 3
Brostrud
*
2110 6 Øygardsgrend
*

Brostrud
Djupdal
Flesberg
Kravik
Laugi
(Lyngdal i Numedal)
Sevle
(Svene)
Noreanlegget
Rollag
Uvdal i Numedal
Veggli
Øygardsgrend

Kongsberg.

I → Lurdalen, t. + r. 24 km.; 2 g. uktl.: o. l. *em.*
II → Ramberg — 23 - 3 » — t., t., l. —

2125 t.+ r.60 km.; 3 g. uktl.
Bo'kesjø | Fra Kongsb. m., o., f. kl. 13.0; fremme kl 14.30
» Bolkesjø m., o., f. » 17.0; — » 18.30

Supplement

Svene I → Lampeland—Belgen, t. + r. 16 km.; 3 g. uktl. t., t., l. *fm.*
II → Bygden på Lågens vestside til Flesberg poståpn. — 35 - 3 » — —„— -
III → — » — østside om Ranvik→Nyseter — 14 - 1 » — lørd. -

2085 14 km.; 3 g. uktl.. m., o., f.,
Lyngdal — Grøtterud
→ Dalegården—Landerud, t. + r. 24 km.; 2 g. uktl.: m., l. *em.*
Fra Svene *md.*; i Lyngdal *em.*
» Lyngdal *mg.*; i Svene *fm.*
*

Flesberg I → Nerli, t. + r. 16 km.; 3. g. uktl: m.; o., fr. *em.*
II → Rebrudsund, — 26 — 3 » — t., t., l. *fm.*
*

Djupdal → Engi—Rostad t. + r. 12 km., 3 g. uktl.: t., t., l. *fm.*
*

Rollag → Stormoen, t. + r. 16 km.; 5 g. uktl.: m., t., t., f., l. *fm.*
*

Veggli → Risteigen—Kobbergarden, t. + r. 24 km.; 3 g. uktl.: t., t., l. *fm.*
*

Kravik → Sunde skole, t. + r. 26 km.; 5 g. uktl.: m., t., t., f., l. *em.*
*

Noreanlegget
2080 10 km.; søkndgl.
Uvdal
Fra Noreanlegget kl. 15.0; i Uvdal kl. 17.0
» Uvdal » 12.0; i Noreanlegg. » 14.0

→ Flåta, t. + r. 20 km.; 2 g. uktl.: o., l. *mg.*
2115 18 km.; 3 g. uktl.: t., t., l.
Brostrud
Fra Uvdal *em.*; i Brostrud *aft.*
» Brostr. *mg.*; i Uvdal *fm.*
*

2110 13 km.; søkndgl.
Øygardsgrend
Fra Noreanlegget kl. 15.0; fremme kl. 17.0
» Øygardsgr. » 12.0 — » 14.0

Vestbanens postekspedisjon.

2220. «R. f. N.» 36
(Oslo—) Drammen—Eidanger.
— Kystlinjen —
= *Vestfoldbanen.*

Oslo ☆ [7.0] [8.13] ⟹ Drammen—Larvik—Eidanger (—Brevik)
[19.40] ⟹ Drammen—Larvik

Stoppesteder fælles med *Randsfjordbn.* og *Sørlandsbanen.*

(Skarpsno stoppested)
Skøyen
Bestun
Lysaker
Stabekk
Høvik
Blommenholm
Sandvika
Slependen
Billingstad

Hvalstad
2247. 7 Holmenbukta
*
Høn
Asker
2250. 6 Vettre
Vollen i Asker
*
2256. 6 Lierskogen
*
Heggedal
Røyken
2253. 6
Sagfoss
Åros
2260. 6
Sætre
Storsand i Hurum
*
Nærsnes
Slemmestad ⟹ Røyken
*
2265. 6 Hyggen
*
Spikkestad
Lier
2270. („R. f. N." 22)
Lierbanen
(Landfald stoppested)
Egge Jernbanestasjon
Skjåstad
(Muggerud stoppested)
(Skjeggerud stoppested)
Tronstads Bruk
*
Sylling
(Svangstrand, *endest.* dpsk. „Ringerike" på Tyrifjorden
Øverskogen
Krokkleiva, 2018
*
(2280 6) 2275 6

Drammensbanen „Hvalstad—Lier"

Drammen Br.-Ø.
Drammen
☆ [6.10] ⟹ Vikesund
[6.25] ⟹ Hen

Vestfoldbanen.

Drammen (Fortsettelse)
2300. („R. f. N." 237)
Svelvik
2305. 12 Åsheim i Buskerud
Holmsbu
2303 6
Tofte i Hurum } Også
Filtvet } »Alpha« ⟹ Oslo
*
Berger i Vestfold
Rødtangen
[o. v. til *Holmestrand*]
*
(Gunnarsrud stoppested)
Skoger
Galleberg
Sande i Jarlsberg
Holm i Vestfold
(Smørstein stoppested)
Holmestrand
2300 »RN« 237 ⟹ *Svelvik* o. *Dr.* s. d.
2320 »RN« 1007 *Hvittingfossbanen.*
Nykirke
Skoppum
„R. f. N." 26
Borre
*
Horten
160. »R. f. N» 238 ⟹ *Moss*
*
Adal
2340. 6 Undrumedal
*
Barkåker

Hvittingfossbn.
(Ramberg stoppest.)
Botne i Vestfold
(Gullhaug)
Hynnås

Fælles stoppesteder
Hildestad i Vestfold
Sundbyfoss
Hoff i Vestfold

Eidsfossbanen
Barkost
(Bakstvål stoppested)
⟹ Fon
Svinevoll
Fossan
Revatal
Ramnes
Klopp i Vestfold
Fresti
(Ouli stop)

Tønsberg
2250. »R. f. N.« 41 *Eidsfossbanen* ☆

Kleppan
2416 „R.N" 1013 Tønsberg
Hvittingfoss
2495. 6 Svarstad 4885 ⟹ Larvik
*
2075. b. 6 Komnes
Passebekk ⟹ Efteløt
2075
Sørlandsbanen
2365
Kopstad
Stubben (Brekke)
Eidsfoss

(*Tønsberg*, forts. fra forr. spalte.)
Sem
2415. 6 Fossnes } Tønsberg (Ruten utgår fra Tønsberg)
Andebu
2420. 6 Kodal

*

Stokke
Råstad
Sandefjord
Jåberg
Løve Stasjon
Viksfjord (Østby)
Grøtting stoppested
Larvik
2500. »R. f. N.« 887 B.
Stavern

*

Kjose
(Ekenes stoppested)
Oklungen
Bjørkedal
Eidanger
2515. 3 Bergsbygda

*

„R. f. N." 27
Nystrand
Skjelsvik
Heistads Jernbanestasjon
2898 **Brevik**
2875. („R. f. N." 244 → *Kristiansand*
Langesund

*

Porsgrund
(Osebakken stoppest.)
Borgestad
Bøle
[Follestad stoppest.]
Skien
2565. »R. f. N.« 468
Nordsjø postekspedisjon.
Gvarv-ruten
Skotfoss (også Bandak og *Sørlandsbn.*
Mælum
Helgen
Ulefoss (også Bandak og *Sørlandsbanen*)
Sandnesgrend
Årnes i Telemarken } Også *Sørlandsbn.*
Gvarv
2680. »R. f. N.« 470.
Bandaks postekspedisjon

*

»R. f N.« 29 *Sørlandsbanens posteksp.*

*

Sørlandsbanen.

Vestbanen.

Drammensbanen.

»Hvalstad—Lier.«

Asker
Egge Jernbanest.
Heggedal
Holmenbukta
Hvalstad
Hyggen
Høn
[Krokkleiva]
Lier
Lierskogen
Nærsnes
Røyken
Sagfoss
Skjåstad
Slemmestad
Spikkestad
Storsand i Hurum
Sylling
Sætre
Tronstad Bruk
Vettre
Vollen i Asker
Øverskogen
Åros

Vestfoldbanen.

Kystlinjen Drammen—Eidanger.
(Herunder også Eidsfossbanen)

Adal
[Andebu]
Barkåker
Barkost
[Berger i Vesfold]
***Bergsbygda**
Bjørkedal
[*Borgestad]
Borre
[Botne i Vestfold]
[*Bøle]
***Eidanger**
Eidsfoss
Fresti
Fon
Fossan
[Fossnes]
Galleberg
***Heistad Jernbanest.**
Hildestad i Vestfold
Hoff i Vestfold
Holm i Vestfold
[Holmsbu]
[Hvittingfoss]
Hynnås
Jåberg
Kjose
Klopp i Vestfold
Kleppan
[Kodal]
[Komnes.]
Kopstad
Løve Stasjon
Nykirke
***Nystrand**
Oklungen
(Passebekk)
Ramnes
Revatal
[Rødtangen]
Råstad
Sande i Jarlsberg
Sem
***Skjelsvik**
Skoger
Skoppum
Stokke
Stubben
Sundbyfoss
[Svarstad]
Svinevoll
Undrumsdal
Viksfjord
Vivestad
[Åsheim i Buskerud]

* I retning *vestover* (sydover). Bør dog sendes over *Sørlandsbanen.* (Felles stoppesteder)

Supplement

Sande ⟶ Sando, t. + r. 20 km.; søkndgl. kl. 10.45

*

Holmestrand

⟶ Fossdalen, Rove tub.hjem — t. + r. 14 km.; 5 g. uktl.: m., t., t., f., l. kl. 12.0

2330 30 km.; søkndgl.
Grettebygd
Våle i Vestfold

Fra Holmestr. kl. 12.0; i Våle kl. 13.0
„ Våle „ 13.30; i H.str. „ 14.30

I ⟶ Hengsrud, t. + r. 13 km.; 5 g. uktl.: m., t., t., f., l. *em.*
II ⟶ Skjeggestad — 30 - 5 - — —„— -

*

Nykirke I ⟶ Falkenstein—Guttulsrød, t. + r. 15 km., 5 g. uktl.: m., t., t., f., l. kl. 11.30
II ⟶ Bruserød—Freberg — 14.6 - 5 - — —„— *em.*

*

Horten

⟶ Stensnes—Grønlien—Granly; t. + r. 15 km. søkndgl. *md.*

*

Adal

2340 3.2 km.; søkndgl.
Undrumsdal

Fra Adal kl. 11.40; fremme kl. 12.1
„ Undrumsd. „ 10.20; — „ 10.50

⟶ Knudstad landh. — Knapstad, t. + r. 16 km.; søkndgl. *md.*

*

Barkåker ⟶ Hun—Ro, t. + r. 23 km.; 5 g. uktl.: m., t., o., f., l. em.

*

Eidsfoss—Hvittingfossbanen

Hildestad ⟶ Bakke, t. + r. 10 km.; 4 g. uktl.: m., t., t., l. kl. 13..

*

Eidsfoss ⟶ Hesthamar—Torrud—Tryterud, t. + r. 18 km.; 2 g. uktl.: o., l. kl. 9,30

*

Kleppan
Hvittingfoss

2416 »RN« 1013. Hvittingfoss—Tønsberg søkndgl.

2075 34 km.; søkndgl.
Komnes
Passebekk ⟶ Surlia, t. + r. 20 km.; 2. g. uktl.: ti, f. *fm.*
Efteløt

Fra Hvittingfoss *em.*; i Passebekk *em.*
„ Passebekk *aft.*; i Hvittingfoss *aft.*

NB.! Efteløt har også forb. med *Sørlandsbn.* over Skollenborg.

*

Fon ⟶ Ruteig—Kaulsrud—Sjanes, t. + r. 13 km.; 3 g. uktl.: t., t., l. *em.*

*

Svinevoll ⟶ Lislebø—Heierstad—Hjerpekjønn, t. + r. 10 km.; 3 g. uktl.: t., t., l. *em.*

*

Ramnes ⟶ Skjeggerød t. + r. 10 km. 2 g. uktl.: o., l. *em.*

*

Tønsberg

I ⟶ Fyllpå (Østre Slagen) t. + r. 25 km.; søkndgl. *em.*
II ⟶ Vestre Slagen — 24 - — -
[III ⟶ Munkerækken — 9 - — -]

*

2335 »*RN*« *1014 og 1017*, 12 km.; *2 g.* søkndgl.

Tyverved
Åsgårdstrand

Fra Tønsberg kl. 9.15 og 12.30; i Åsg.str. kl. 9.45 og 13.0
„ Åsg.str. „ 9.0 - 18.0; i Tønsb. „ 9.30 - 18.30

⟶ Omegnen, t. + r. 13 km. søkndgl. *fm.*

*

Forts. næste side

2374 »*RN*« *1025*, 7.7 km.; søndgl. (Og den ene av to på hinanden følgende helligdager)

Foynland
Husøysund | Fra Tønsberg kl. 14.0; i Husøysund kl. 14.20
„ Husøysund „ 8.30; i Tønsberg „ 9.0

+

2375 »*RN*« *1034*, 10 km.; søndgl. (Og den ene av to på hinannen følgende helligdager

Råel, Bogen
Jersøy
Valløy | Fra Tønsberg kl. 13.0; i Valløy kl. 13.40
„ Valløy „ 8.0; i Tønsb. „ 8.40

+

2378 »*RN*« *239c*, 15 km.; søndgl.
Tønsb. Befestninger, (Håøya) | Fra Tønsberg kl. 14.0; fremme kl. 15.0
„ —Befestn. „ 8.30; — „ 9.30

+

2382 »*RN*« *239c*, 30 km.; søndgl.
Hvasser (Sandøsund) | Fra Tønsberg kl. 14.0; i Hvasser kl. 17.0
„ Hvasser 7.0 i Tønsberg „ 10.0

+

2385 »*RN*« *1020*, 21 km.; (Og den ene av to på hinannen følgende helligdager) [Kl. 12.30]

Teie
Nøtterøy } [har også direkte søndgl. forbindelse med Tønsberg ved rute nr. 2395]

I → Torbjørnrød, t. + r. 22 km.; søndgl. *em.*
II → Sem—Bergan—Knarberg — 14 - — -
III → Ekenes — 12 - — -

Kjøpmannskjær → Sundene t. + r. km.; søndgl. *em.*
Glenne
Tjøme
I → Mågerøy t. + r. 18 km.; søndgl. *em.*
II → Bjørnevåg — 12 - — -
III → Ormelet — 10 - — -

+

2395 »*RN*« *1024*, 3,6 km.; *2 g. søndgl.* (Og 1 g. den ene av to på hinan. flg. helligdgr.)

Nøtterøy
Tørød | Fra Tønsberg kl. 10.30 og 13.0; i Tørød kl. 12.30 og 13.30
„ Tørød „ 9.0 - 14.0; i Tønsb. „ 9.30 - 14.30

+

2400 »*RN*« *239c*, 16 km.; søndgl.
Veirland | Fra Tønsb. kl. 14.0; i Veirland kl. 15.30
„ Veirland „ 8.0; i Tønsb. „ 9.30

2415 »*RN*« *1013*, 16 km.; søndgl..

Sem, stasjon på *Vestfoldbanen*.
I → Tarandrød, t. + r. 15 km.; 5 g. uktl: m., t., t., f., l. *em.*
II → Vear — 5 - 5 - — —„— „

Fossnes i Jarlsberg
Gravdal
Andebu | Fra Tønsberg kl. 12.30; i Andebu kl. 13.15
„ Andebu „ 8.45; i Tønsb. „ 10.0

→ Høijord t. + r. 22 km., søndgl.; *em.*

2420 t. + r. 26 km.; søndgl.

Bruvoll → Dal, t. + r. 14 km.; 3 g. uktl.; t., t., l. *em.*
Trevland
Svartsrød
Hvitstein → Heia, t. + r. 20 km.; 3 g. uktl.: t., t., l. *em.*
Kodal | Fra Andebu kl. 14.00 i Kodal kl. 16.30
„ Kodal „ 16.45 i Andebu „ 18.30

*

2440 11 km.; 2 ganger søndgl.
Melsomvik | Fra Tønsberg kl. 8.30 og 12.30; i Melsomvik kl. 8.55 og 12.55
„ Melsomvik „ 8.0 - 14.45; i Tønsberg „ 11.25 - 15.0

2416 »RN« 1013, 28 km.; søndgl.

→ Søre Vivestad
Vivestad | Fra Tønsbergs kl. 10.0; i Hvittingsfoss 14.5
„ Hvittingf. „ 13.0 i Tønsberg kl. 17.0
Kleppan
Hvittingfoss } Stasjoner på *Hvittingfossbn.*

*

Stokke
I → Sørby i Skjee — Vennersberg t. + r. 25 km.; søndgl. *em.*
II → Sandsgrinda — 27 - — -
III → Gudbrandsrød — 19 - — -

Vestfoldbanen

Sandefjord

I ⟶ Kamfjord—Vindal—Framnes, t. + r. 20 km.; 🚶 søkndgl. kl. 8.0
II ⟶ Kroken—Skolmerød—Elgesem — 10 - 🚶 — „ 14.0
III ⟶ Ranvik—Lystad—Virik—Hystad — 19 - 🚶 — „ —
IV ⟶ Skravestad—Freberg—Helgerød — 30 - 🐎🚌 — „ —
V ⟶ Mørk—Klavenes—Gogsjø — 32 - 🐎🚌 — „ —
⟶ Skinmo—Årkvisla — 13 - 🚶 — „ —
⟶ Holmen—Heia — 20 - 🚶 — „ —
VI ⟶ Haukerød—Fevang ✉—Åbol — 19 - 🚶 — „ —
VII ⟶ Østerøy—Ormestad—Vesterøy — 39 - 🐎🚌 — „ —

*

Løve st. I ⟶ Ula ✉ Eftang, t. + r. 22 km.; 🚶 } 5 g. uktl.; m., t., t., f., l. kl. 14.30
II ⟶ Kjerringvik — 14 — 🚶 } (I juli og aug. søkndgl.)
III ⟶ Lingum — 16,5 — 🚶 4 g. uktl.: m., o., f., l. kl. 14.30

*

Larvik

I ⟶ Solum t. + r. 30 km.; 🚶 3 g. uktl.: t., t, l. kl. 14.
II ⟶ Vestre Tjølling — 16 - 🚶 5 - — m., t., t., f., l. —
III ⟶ Holheim (Holhjem) ✉ 16 km. 🚌 *ekspr.* søkndgl. kl. 14.30

2461 🚌 »RN« 1059 3 km.; *2 g.* søkndgl. Østre Halsen | ✉ Fra Larvik kl. 9.0 og 13.30; i Ø.Halsen kl. 9.10 og 13.40
„ Ø.Hals. „12.45 - 17.30; i Larvik „ 12.55 - 17.40

*

2465 🚌 *„RN" 975, (Lågendals-ruten,* Larvik—Kongsb.) 99 km.; søkndgl.
Hedrum I ⟶ Ringdal, t. + r. 25 km.; 🚶 4 g. uktl.: m., o., t., l. *em.*
II ⟶ Vestrum — 18 - 🚶 4 - — —„— -
Kvelde I ⟶ Lysebu—Kveldsvik, t. + r. 23 km.; 🚶 3 g. uktl.: t., t., l. *mg.*
II ⟶ Rimstad—Bergan — 17 - 🚶 3 - — — *em.*
Hvarnes ⟶ Hellenes, t. + r. 16 km.; 🚶 3 g. uktl.: t., t., l. *em.*
Steinsholt ⟶ Tveiten—S. Vierød, t. + r. 14 km.; 🚶 t., t., l. —
Styrvoll } t. + r. 22.5 km.; | ✉ Fra Styrvoll *em.*; i Svarstad *em.*
Svarstad } 🚶 4 g. uktl.: m., o. f., l. | „ Svarstad *aft.*; i Styrvoll *aft.*
I ⟶ Kroken t. + r. 13 km.; 🚶 3 g. uktl.: t., t., l. kl. 16.30
Hvittingfos, *Hvittingfosbn.*
Komnes (⟶ Passebekk)
Efteløt
Hostveit
Skollenberg } *Sørlands-*
Kongsberg } *banen*

*

2505 🚌 »*RN*« *1058,* 18 km.; søkndgl. | ✉ Fra Larvik kl. 14.0; i Nevlungh. kl. 15.0
Halle ✉ | „ Nevl.h. „ 15.30; i Larvik „ 16.30
Tanum ✉
Helgeroa ⟶ Mørjerød, t. + r.; 25 km.: 🚶 2 g. uktl.: o., l kl. 15.0
Nevlunghamn

*

2500 🚌 »*RN*« *1056,* 7 km.; *2* (4) *g.* søkndgl. | ✉ Fra Larvik kl. 7.0 og 13.30; i Stavern kl. 7.20 og 13.50
Jordet skole ✉ | „ Stavern „ 7.45 - 17.30; i Larvik - 8.5 - 17.50
Stavern | ✉ „ — „ 11.30 - 19.30; i — - 11.50 - 19.50
⟶ Nalum ✉—Manvik—Granvoll ✉ t. + r. 10 km.; 🚌 søkndgl. kl. 14.15

*

Sørlandsbanens postekspedisjon.

(Oslo—) Hokksund—Kongsberg, Nordaguta { Skien—Brevik / Kragerø

2540. »R. f. N.« 29.

[Randsfj.bn / Drmns.bn.] **Oslo** ☆ [8.13], 23.0

Drammen

2220. »R. N.« 36 → Skien *(kystlinje)* = *Vestbanen. (Vestfoldbn.)*

Mjøndalen

Hokksund i Eiker

[1970. »R. N.« 27 → *Hønefoss* (og Sperillen) *Randsfjordbanen*

Vestfossen
Darbu
Krekling
Skollenborg
(Flisaker stoppested)
2365. „Statshaupm Schwartz"
på Ekern „R. N." 460
Eidsfoss, 2350
→ Tønsberg

2070. 6 Hedenstad
Ljøterud

2465. a. *Lågendals-ruten*
Hostveit
Efteløt
Komnes → Passebekk
Hvitingsfoss, *Hvittingfossbn.*
Svarstad o. v. → *Larvik*

Kongsberg → 2129. 3 Bolkesjø

2541, „R.N." 32 *Numedalsbn. se side 21*

Svene

2085 3
Lyngdal i Numedal

[Flesberg og videre

Sandsværmoen stoppested
Saggrenda —

Meheia

Øisteinstul stoppested

Hjuksebø

2585 »R.f.N.« 34 *Rjukanbanen*

Tinnegrend

Notodden

→ 6 Tuddal
2580 *„RN" 1097*, søndgl.
Rygi
Sauar brevh.
Ørvela
Omnesfossen brevh.
Sauland → Tuddal (vinter)
Lonar
Gvammen i Hjartdal brevh.
Hjartdal → Seljord

Lisleherad
Grønvollfoss feltpost
Årlifoss
Gransherad
Tinnoset

„R. f. N." 475, „Gausta"
Busnesgrend (Galten)
Hovin i Telemark
Rusgrenden brevh.
Grasdalen

Mæl
Miland
Øverlands Stasjon
Ingolfsland stoppested

Rjukan

2615 6
Vedmork

2595 „Gausta" *på Tinsj.*

Tinns Austbygd

2605 3
Tessu gdalen

Atrå (Mårvik)
Tinn
(Sigurdsrud)

Rjukanbanens postekspedisjon.

Holtsås
Forts. næste spalte.

Holtsås
(Forts. fra 1ste spalte).

Nordagutu

Linje til Kragerø

„R. N". 30 ☆

Akkerhaugen
→ Årnes i Telemark
Ulefoss

2697 6 Fen

Gvarv
Bø i Telemark

2660. 6
Øvre Bø
Ytre Seljord
Seljord

2625. 3
Flatdal

2630. 2
Åmotsdal

Svartdal

Brunkeberg
Meås
Kviteseid
→ *Bandak*

2668. 3 Hørte

2670. 6 Oterholt

Tjønnås
Svenseid
Lunde i Telem. { Også *Bandak* / »RN« 470

Tyri
Naksjø brevhus
Kjosen Stoppested
Drangedal

2920 6
Bostrak
Tørdal
Grova

2945. 3 Homleid

Eggevåg (Voje) brevhus
Neslandsvatn

2929 6 Vefall

Merkebekk
Farsjø
Sannidal (Kiil)
Vadfoss

Kragerø

2870 „R.N." 218
Oslo—Bergen
Brev — Kr. S.

Linje til Brevik

[»R.N.« 29 ☆ forts.]

Dalsvatn
Valebø brevh.
→ Valebø
Nisterud brevh.
Hoppestad —

Skien ☆

2680 »R. N. 470
Bandak
Skotfoss / *Ulefoss* (også Nordsjø)
o.s.v.

Bøle
Borgestad
Porsgrunn
Eidanger (Også Vestfoldbn.
2515. 3 Bergsbygda

„R. f. N." 37
Nystrand
Skjelsvik
Heistads Jernbanestasjon

Kun nordfra til Sørlandsbanen

Brevik

2875. („R. f.N" 244
→ *Kristiansand*

Langesund

2898. 6

2890, 6
Åby

2892 2
Breisand

Ødegårdens Verk
2895. 3
Rørholt

Kun nordfra til Sørl.bn.

Sørlandsbanen.

D—B
(Drammen—Brevik)

**Bergsbygda
[Bolkesjø]
**Borgestad
**Breisand
**Bøle
Dalsvatn
Darbu
**Eiteløt
*Eidanger
††Fiskodden
Flatdal
Hedenstad
**Heistad Jernbanest.
**Helgen
Hjartdal
Hjuksebø
†Hokksund i Eiker
Holtsås
**Hostveit
**Hvittingfoss
**Komnes
Krekling
††Kulhuset
Ljøterud
Lonar
[Lyngdal i Numedal]
Meheia
†Mjøndalen
**Mælum
**Nystrand
*Passebekk
Rygi
**Rørholt
Sauland
**Sandnesgrend
**Skjelsvik
Skollenborg
Skotfoss
[Svene]
Tinnegrend
Tuddal
[Ulefoss]
Valebø
Vestfossen
**Ødegårdens Verk
Ørvella
**Åby
Åmotsdal
**Årnes i Telem.

* Også Vestfoldbanen.
** *Kun* nordfra.
† Også Ransfjordbanen.
†† Også Skien.

N—K
(Nordagutu—Kragerø)

Akkerhaugen
Bostrak
Brunkeberg
Bø i Telem.
Bø, Øvre
Drangedal
*Farsjø
Fen
Flatdal
Grova
Gvarv
Homleid
Hørte
**Kviteseid
Lunde i Telem.
Merkebekk
Meås
Neslandsvatn
[Nordagutu]
Oterholt
*Sannidal
Seljord
Seljord, Ytre
Svartdal
Svenseid
Tjønnås
Tyri
Tørdal
[Ulefoss]
*Vadfoss
Vefall
Ytre Seljord
Øvre Bø
Åmotsdal
Årnes i Telem.

* Kun i sydg. retn.
** Også Bandak

Rjukanbanen.

Atrå
Busnesgrend
Gransherad
Grasdalen
[Hjartdal]
Hovin i Telem.
Lisleherad
[Lonar]
Miland
Mæl
[Rjukan, direkte]
[Rygi]
[Sauland]
Tessungdalen
Tinn
[Tinnegrend]
Tinnoset
Tinn Austbygd
[Tuddal]
Vedmork
[Ørvella]
Øverland Stasjon
Årlifoss

Supplement

Vestfossen I ⟶ Hegstad, t. + r. 14 km.; 4 g. uktl.: m., t., t., l. kl. 10.30
II ⟶ Østerud — 15 - 2 - — o., l. „ 11.0
+

Darbu I ⟶ Hakaviken, t. + r. 24 km.; 4 g. uktl.: m., o., to., l. kl. 11.0
II ⟶ Dokka — 11 - 2 - — ti., fe. „ „
+

Skollenborg
2070 11 km.; søkndgl.
Hedenstad
Ljøterud

Fra Skollenborg *md.*; i Ljøterud *em.*
„ Ljøterud *mg.*; i Skollenborg *fm.*
+

2075 a »R.N.« 975 *Lågendals-ruten* 50 km.; søkndgl. (Se side 136 under Larvik)
Hostveit ⟶ Efteløt bro, t. + r. 18 km. søkndgl. *md.*
Efteløt

Fra Skollenborg *fm.*: i Svarstad *md.*
„ Svarstad *em.*; i Skollenborg *em.*

2075 b ⟶ *Hvittingfossbanen*, s. d.

Svarstad o. v. ⟶* *Larvik.*

+

Kongsberg, *Se Numedalsbanen*

+

Notodden

Rjukanbanen

⟶ Simones, t. + r. 34 km.; 4 g. uktl.: m., t., t., l. kl. 9.0

2580 *«RN» 1097* ⟶ Hjartdal
+

2620 45 km.; søkndgl.
Sønderland
Tuddal

Fra Notodden kl. 14.0; i Tuddal kl. 16.30
„ Tuddal „ 8.0; i Notodden „ 10.0
NB! Når auto-farten er innstillet, går posten med »RN« 1097 over Sauland, derfra med hest ti., to., l. *em.*

⟶ Bondal, t. + r. 17 km.; 2 g. uktl.: m., f. kl. 13.0
+

Gransherad ⟶ Vik, t. + r. 20 km.; 3 g. uktl.: t., t., l. kl. 15.0
+

Hovin ⟶ Lindøy, t. + r. 28 km.; 3 g. uotl.: t., t., l. kl. 10.30
+

Miland ⟶ Fagerstrand hotel —Strand, t. + r. 20 km.; 2 g. uktl.: ti., f. *fm.*
+

Rjukan

2615 7 km.; søkndgl.
Vedmork

Fra Rjukan kl. 18.0; i Vedmork kl. 18.30
„ Vedmork „ 15.0: i Rjukan „ 15.30
+

Tinn Austbygd
2605 t. + r. 42 km.;
3 g. uktl.: t., t., l.
Tessungdalen

Fra Tinn Austb. kl. 8.0; fremme *md.*
„ Tessungdal *em.* — *aft.*
+

Tinn I ⟶ Steinsbøle om *Atrå* gj. Mårdalen. t. + r. 42 km.; 3 g. uktl.: t., t., l. kl. 8.0
II ⟶ Øvre Gjøystdal — 24 - 3 - — m., o., fr. „ „
+

Bø ⟶ Vatnarheia, t. + r. 46 km., 3 g. uktl.: t., t., l. kl. 7.0 (tilbake kl. 16.0)
2660 *RN 1117*, 54 km.; søkndgl. ⟶ Kviteseid, se *Bandak*
Øvre Bø (o. s. v. til Kviteseid).
⟶ Vefall i Seljord, t. + r. 16 km.; 3 g. uktl.: t., t., l. kl. 14.45
*

2670 t. + r. 4 km.; søkndgl.
Oterholt

Fra Bø kl. 14.30; i Oterholt kl. 15.30
„ Oterholt „ 12.0; i Bø „ 13.0
+

2668 4 km.; søkndgl.
Hørte

Fra Bø kl. 14.45; i Hørte kl. 15.45
„ Hørte „ 13.30; i Bø „ 14.30
+

Sørlandsbanen

Lunde ⟶ Gåserud t. + r. 14 km.; 3 g. uktl. t., t., l. kl. 15.0

Tyri ⟶ Hegland i Landsmarka, t. + r. 16 km.; 3 g. uktl.: t., t., l. kl. 14.0

Drangedal

⟶ Åkresvingen — Oseid—Singusdal t. + r. 40 km.; søkndgl. *mg.*

2920 60 km.; søkndgl.

Bostrak
Tørdal
Grova

Fra Drangedal *cm.*; i Grova *aft*
„ Grova kl. 7.0; i Drangedal *fm.*

2945 t. + r. 18 km.; 3 g. uktl.: t., t., l.

Dale
Homleid

Fra Grova kl. 20.0; fremme kl. 21.15
„ Homleid „ 22.0; — „ 23.15

Neslandsvatn

⟶ Sagmoen, t. + r. 22 km.; søkndgl. *fm.*

2929 20 km.; søkndgl.

Vefall ⟶ Toke

Fra Neslandsvatn *em.*; i Vefall *aft.*
„ Vefall *mg.*; i Neslandsv. *fm.*

Sannidal I ⟶ Refsdalen t. + r. 4 km.; 2 g. søkndgl.
II ⟶ Søndbø—Bråtvannsdalen — 26 - 3 g. uktl.: t., t., l. *em.*

Vadfoss ⟶ Helle ⟶ Kragerø, se under *Kragerø*

Skien

I ⟶ Gravlid skole t. + r. 18 km.; 3 g. uktl.: t., t., l. kl. 14.30
II ⟶ Sneltveit—Løberg—Ballestad — 19 - søkndgl. „ —
III ⟶ Fossum—Gulset — 19 - — „ —
IV ⟶ Bjerknes — Solum — 30 - — „ —

2542 t. + r. 24 km; søkndgl.

Jønnevall
Mofossen

Fra Skien m., o., f. kl. 14.0; i Mofoss kl. 17.0
„ Mofossen — *em.* i Skien - 19.0
„ Skien t. t. l., kl. 14.0 i Mofoss - 17.0
„ Mofossen — *em.* i Skien - 19.0

⟶ Luksefjell — Bø kapel—Bestul t. + r. 32 km.; 2 g. uktl.; o., l. kl. 7.30

2555 17 km.; 6 g. uktl.: t., t., l.; m., o., f.

Siljan

Fra Skien kl. 16.0; Siljan 16.45
„ Siljan „ 17.0; „ Skien 18.0

⟶ Austad — Moholt, t. + r. 20 km.; 3 g. uktl.: t., t., l. kl. 16.0.

2557 t. + r. 39 2 km.; 3 g. uktl.: t., t. l.,

Søland
⟶ Grorud—Dammen

Fra Siljan kl. 16.0
i Søland „ 17.0
ved Dammen „ 19.30

Fra Dammen kl. 11.0
i Søland „ 13.30
„ Siljan „ 14.0

2697. *„RN" 1086*, søkndgl.

Mælum ⟶ Stavdal — Melfall, t. + r. 26 km.; søkndgl. kl. 16.0
Helgen
Fen
Ulefoss
Sandnesgrend ⟶ Gurstad

„RN" 468, søkndgl.

Skotfoss I ⟶ Kastet, t. + r. 6 km.; søkndgl. kl. 13.30
II ⟶ Åfoss — 9 - — „ 13.0
Ulefoss
Årnes i Telemarken
[Akkerhaugen, *Sørlandsbn.*]
Fiskodden
Kulhuset

„RN" 469, søkndgl.

Skotfoss
Årnes i Telemark

Sørlandsbanen

Bøle ⋙→ Ballestad, t. + r. 8 km.; 🚶 4 g. uktl.: m., o., f., l. kl. 14.15

*

Borgestad ⋙→ Menstad, t. + r. 12 km.; 🚶 søkndgl. kl. 14.0

*

Porsgrunn

I ⋙→ Øvrum, t. + r. 16 km.; 🚶 søkndgl. kl. 14.45
II →→ Herøya — 9 - 🚶 — „ —
III ⋙→ Nenset — 16 - 🚶 — „ —

2510 🚌 11 km.; søkndgl.
Langangen

✉ Fra Porsgrunn kl. 15.0; fremme 15.45
„ Langangen 16.0 — 16.45

*

2530 🚌 15 km.; 2 g. søkndgl.
Bolvik

✉ Fra Porsgrunn kl. 12.0 og 15.0
» Herre » 9.0 - 16.0

2535 🚶 t. + r. 7 km., 4 g. uktl.: m., o., f. l.
Kilebygda

✉ Fra Bolvik kl. 16.0 i Kilebygd kl. 17.0
» Kilebygd „ 15.0; i Bolvik „ 15.30

*

Herre

*

Eidanger

2515 🚶 7 km.; 3 g. uktl.: t., t., l.
Bergsbygda

✉ Fra Eidanger kl. 14.30; fremme kl. 16.30
» Bergsbygda « 12.0; — » 14.0

Brevik

Stathelle ⋙→ Neuset—Skauger, t. + r. 21 km.; 🚶 3 g. uktl.; t., t., l. *em.*

*

2880 🛶 2 km.; 3 g. uktl.: t., t., l.
Sandøystrand

✉ Fra Breivik kl. 15.0; fremme kl. 15.30
„ Sandøystr. „ 14.0; — - 14.30

*

2885 🚶 7 km.; 3 g. uktl.: t, t., l.
Findal ✉
Surtebogen

✉ Fra Brevik kl. 15.0; fremme kl. 17.0
„ Surtebogen „ 12.0; — „ 14.0

*

2890 🚌 15 km.; søkndgl.
Åby

✉ Fra Brevik kl. 15.0; fremme kl. 15.45
« Ødeg. Verk « 12.45; — « 14.0

2892 🚶 10 km.; 2 g. uktl.: ø., l.
Trosby ✉
Breisand

✉ Fra Åby *em.*; i Breisand *em*
» Breisand *md.* i Åby «

*

Ødegårdens Verk
2895 🚶 13 km.; 3 g. uktl.: t., t., l.
D. rdal ✉
Rørholt

✉ Fra Ødeg. Verk *md.*; fremme *em.*
« Rørholt *mg.*; — *fm.*

*

2898 🚌 »RN« 1132 [og 🐎] 7 km.,
2 g. søkndgl.
Eikestrand ✉
Arøy ✉
Langesund

✉ Fra Brevik 🐎 kl. 7.15; i Langes. kl. 8.0
— 🚌 » 14.45; i — » 15.15

» Langesund kl. 13.15; i Brevik « 13.45
— » 18.15; i — « 18.45

*

Bandaks postekspedisjon.

(Skien—Flå-, Kviteseids- og Bandaks-vandene).

2680. »R. f. N.« 470.

Skien ✯ [6.30]

I.

Skotfoss
Ulefoss } Også fra Skien *dir.*
Vrangefoss } 269

Lunde i Telemark
*

Kjeldal
Strengen
Flåbygd
Kilen
Bergestå
Fjågesund

Dampskibs-selskabets bil underholder trafikken, når dampskibene ikke går.

II.

Spjotsodd
Smedodden)—

2825. »*RN*« *1119*, (50 km.) søkndgl.
6 Vrådal (2830 †)
Nissedal, Nordre
Nissedal
Fjone
→ Treungen
(Åmlibanen)
*

Kviteseid (Kirkebø) (2830 †)
2660 »RN« 1117, søkndgl.
Brunkeberg
Meås
Seljord
2625 6
Flatdal
2625 b 3. Svartdal
*
2630. 3. Åmotsdal
*
Ytre Seljord
Øvre Bø
Bø i Telem.
Sørlandsbanen
*

Lårdal (2740, 2810 †)
2745 »*RN*« *1223*, 51 km.; 3 g. uktl.: m., o., f.
Øvre Lårdal
Høydalsmo
Øyfjell
Rauland
*

Bandaksli
2810. »*RN*« *1122*, søkndgl.
Vråliosen
Veum
Hegglandsgrend
Fyresdal → Fardal brh. } 3
2814 2 Kilegrend } (sommer)
*

Dalen i Telemark → 2800. 3 Ljostad
Børtegrend, 2790
*
2770 3
Ravnegjuv
→ 2820. 3 Koldkinn
Åmdals Verk
*
2775 Sommer / Vinter , 3
Nesland
Vinje, Ytre 2790 } (2780 †)
Vinje
2776 { 2790
Vinjesvingen
Grungedal } 2790
Edland
[Vågsli brevhus]
Haukeliseter

I.

Bergestå
Fjågesund
Flåbygd
Kilen
Kjeldal
[Lunde i Telemark]
(Skotfoss)
Strengen
Vrangefoss

II.

Bandaksli
Brunkeberg
Børtegrend
Dalen i Telemark
Edland
Fjone
Fyresdal
Grungedal
Haukeliseter
Hegglandsgrend
(*Hjartdal)
Høydalsmo
Kilegrend
Koldkinn
Kviteseid
Lårdal
Lårdal, øvre
Ljostad
Meås
Nesland
Nissedal
Nissedal, Nordre
Rauland
Ravnegjuv
Spjotsodd
Veum
Vinje
Vinje, Ytre
Vinjesvingen
Vrådal
Vråliosen
Øyfjell
Åmdals Verk

Vrådal ⋙→ Sinnes, t. + r. 12 km.; 🚶 3 g. uktl.: t., t, l. kl. 18.30

*

Kviteseid

I ⋙→ Utsond—Holtan, t. + r. 15 km.; 🚶 4 g. uktl.: m., o., f., l. kl. 16.30
II ⋙→ Dalane i Brunkeberg, — 24 — 🚶 3 » — t., t., l. » 13.0

2660 🚌 »*RN*« *1117*, 54 km.; søkndgl.

Brunkeberg

I ⋙→ Haugen i Morgedal t. + r. 16 km.; 🚶 3 g. uktl.: t., l. kl. 15.30
II ⋙→ Sandlandsgrend—Ordal — 16 — 🚶 2 » — o., l. » 17.30

*

Meås
Seljord

✉ Fra Seljord kl. 12.0; i Flatdal kl. 17.15
» Flatdal » 19.30; i Seljord » 20.30

2625 a. 🚌 12 km.; søkndgl.

Flatdal

⋙→ Langlem ✉—Moland ✉, t. + r. 20 km.; 🚶 2 g. uktl.: ti., l. kl. 12.0

2625 b. 🚶 5 km.; 3 g. uktl.: m., o., f.

Svartdal

✉ Fra Flatdal kl. 17.30; i Svartdal *em.*
» Svartdal *em.* ; i Flatdal kl. 19.0

*

2630 🚶 19 km.; 3 g. uktl,: t., t., l.

Åmotsdal

✉ Fra Flatdal kl. 16.30; i Åmotsd. kl. 19.0
» Åmotsd. » 9.30; i Flatdal » 19.0

*

Vefall ✉
Ytre Seljord
Øvre Bø
Bø i Telem. stasjon på *Sørlandsbanen.*

*

Lårdal

2745 🚌 »*RN*« *1123*, 51 km.; 3 g. uktl.: m., o., f.

Øvre Lårdal
Høydalsmo ⋙→ Smørkleppegrend, t. + r. 14 km.; 🚶 2 g. uktl.: ti., l. kl. 9.30
Øyfjell
Rauland I ⋙→ Hovden ✉, t. + r. 44 km; 🚶 2 g. uktl.: ti., l. kl. 14.0
II ⋙→ Vå ✉—Øygarden ✉ — 48 — 🚶 2 » — —»— » 14.0
III ⋙→ Kostveit landhandel — 16 — 🚶 3 » — t., t., l. » 9.0 (vinter kl. 15.)

*

Bandaksli

2810 🚌 »*RN*« *1122*, 32 km.; søkndgl.

Krosslia ✉
Vråliosen ⋙→ Lunden—Flatland *om* Krosslia ✉, t. + r. 19 km.; 🚶 søkndgl.
Veum
Rindebakken ✉
Hauggrend ✉
Hegglandsgrend ⋙→ Rui i Kilegrend, t. + r. 30 km.; 🚶 2 g. uktl.: ti., l. kl. 10.0
Fyresdal ⋙→ Breivik ✉ om Tovelid i Øvre Birtedal, t. + r 52 km.; 🚶 2 g. uktl.: ti., f. kl. 6.0
⋙→ Berge—Midtgarden, — 20 — 🚶 2 » — —»— » —

*

2814 🚶 t. + r. 60 km.; 3 g. uktl. m, o., l.

Kilegrend

✉ Fra Fyresdal kl. 14.0; i Kilegrend *att.*
» Kilegrend *mg.* ; i Fyresdal *em.*

*

NB! *Vinter-postgang.*

Når ovenstående bil-ruter (»RN« 1119, 1117, 1123 og 1122) må innstille, befordres posten med hest, omlagt til nedenstående ruter:

2660. *Seljord,—Ytre Seljord,—Øvre Bø,—Bø* i forbindelse med Sørlandsbanen (søkndgl.; fra Seljord *mg.*)
Kviteseid—Seljord: fra Kviteseid om formd. retur fra Seljord efter postens ankomst fra Bø (søkndgl.)

2210. *Bandaksli — Fyresdal,* 4 g. uktl.: m., o,, f., l.

2745. 3 ganger ukentl.
Lårdal — Høydalsmo, m., o., f.
Høydalsmo — Rauland, t., t., l.

2825. *Nissedal — Treungen:* 3. g. uktl. ti, to., l.
Nissedal — Vrådal — Smeodden, søkndgl.

Bandak

Dalen i Telem.

2770 🚶 7 km.; 3 g. uktl: t., t. l.
Ravnegjuv

✉ Fra Dalen ca. kl. 20.0; i Ravnegjuv ca. kl. 21.30
» Ravnegjuv » 15.0.; i Dalen *em.*

2820 🚌 17 km.; 3 g. uktl.: t., t., l.
Kleive ✉
Koldkinn
Åmdals Verk

✉ Fra Dalen kl. 13.0; på Åmd. Verk *em.*
» Åmdals Verk » 7.0; i Dalen kl. 11.0

2800 🚂 52,5 km.; 3 g. uktl.
Ljostad ⟶ Frolandsgrend, t. + r 22 km.; 🚶 2 g. uktl.: ti., l. kl. 12.0
Lia i Skålevikbygd ✉
Mostøyl ✉
Børtegrend

✉ Fra Dalen t, t., l. kl. 7.0; i Børtegrend kl. 12.0
» Børtegr. m., o., f. » 10.0; i Dalen » 16.0

2775 🚂 52 km. 3 g. uktl. *Vinterpostgang;* sommerpostgang, se nedenfor.
Ligrend ✉
Nesland ⟶ Gøitil—Amdal, t. + r. 22 km.; 🚶 2 g. uktl.: ti., l. kl. 7.0
Manåsgrend ✉
Ytre Vinje ⟶ Vehus—Tjønnegrend—Kostveit, t. + r. 36 km.; 🚶 2 g. uktl.: ti., l. kl. 10.0
Vinje ⟶ Våmårtveit, t. + r. 20 km.; 🚶 1 g. uktl.: to. kl. 11.0
Vinjesvingen
2790
Grungedal
Edland

✉ Fra Dalen	m., o., f. kl. 20.0	Fra Edland	t., t., l. kl. 7.0
» Y. Vinje	t., t., l. » 7.0	i Vinjesving.	—»— » 9.0
i Vinjesving.	—»— » 9.30	*	
fra —	—»— *md.*	Fra Vinjesving.	m., o., f. kl. 8.30
i Edland	—»— kl. 16.0	i Dalen	—»— » 18.0

⟶ Vågsli ✉ t. + r. 32 km.; 🚶 2 g. uktl.: ti., l. *mg.*
⟶ Haukeliseter ✉ t. + r. 34 km., 🚶 1 g. uktl. } utenfor turist-tiden

2775 🚌 52 km. 3 g. uktl: (m., o., f.) ***sommer-postgang.***

Fra	Dalen	m., o., f.	kl. 20.0	Fra	Edland	m., o., f.	kl. 11.0
i	Nesland	» » »	= 20.45	i	Grungedal	» » »	= 12.0
»	Ytre Vinje	» » »	= 21.30	»	Vinjesvingen	» » »	= 13.0
fra	— —	t., t., l.	= 7.0	»	Vinje	» » »	= 13.45
i	Vinje	» » »	- 7.45	»	Ytre Vinje	» » »	= 14.45
»	Vinjesvingen	» » »	.. 8.15	»	Nesland	» » »	= 15.30
fra	—	» » »	= 9.0	»	Dalen	» » »	= 16.15
i	Grungedal	» » »	= 9.45				
»	Edland	» » »	= 10.30				

⟶ Vågsli ✉—Haukeliseter ✉ t. + r. 66 km.; 🚲 (m/sykkel) 2 g. uktl.: m., f. i tiden 8/6-15/9

NB.! Dalen (🚲)—Haukeliseter—Odda (🚲), se «*NR*» 12.6 🚲

Setesdalsbanens postekspedisjon

(Kristiansand—Byglandsfjord).

3240. »R. f. N.« 45

Kristiansand ✡ [8.20,] [✉17.15]
(Strai stoppest.)

Mosby, 3245 🚌 ⟹ Kr.sand
3243. 🚌 6 [4] Øvrebø 3242 🚌 ⟹ Kr.sand
*

(Kvarstein stoppested)
Vikeland
Grovane
3270. 🚌 6 (🚂) 4
Vatnstraum
Skreeros [felt]
Engesland
NB! Går i automobil-tiden ut fra Kristiansand!
⟹ Vegusdal
*

Røyknes
Ivelands Jernbanestasjon
3280. 🚌 6 (vinter 🚂 4) Birketveit
*

Gåseflå stoppest.
Hægeland
3242. 🚌 (🚂) 6 (3)
Brokka
Koland o. v. ⟹ Åseral
*

(Hornesund stoppest.)
Moisund
Hornnes
Evje*) } 3314 🚶 3

3090. 🚌 3 Vegusdal*)
Mykland*)
3100. 🚶 2 Risdal i Nedenes
*
Mjåvatn*)
*
Hynnekleiv
Blakstad Station ⟹ *Arendal*
Åmlibanens posteksp.

Syrtveit stoppested)
Byglandsfjord*)
3326. 🚌 6 Landeskogen
*
3328. 🚌 6
Grendi
Longerak
Lauvdal i Setesdal
Bygland*
3330 Sommer: 🚌 3 / ⛵ 3 — Vinter: 🚶 4
Åraksbø

Ose i Setesd.
Tveit ✉
Granheim
Helle i Setesdal
Rysstad
Valle
Oveinang
Bykle
} 3334 🚌 6 (🚂 4 [3])

3342. 🚶 2 Byklehei
*

Birketveit
[Brokka]
Bygland*)
Byglandsfjord*)
Bykle
Byklehei
Engesland
Evje*)
Granheim
Grovane
Grendi
Helle i Setesd.
Hornnes
[Hynnekleiv*)
Hægeland
Ivelands Jernb.st.
[Koland]
Landeskogen
Lauvdal i Setesd.
Longerak
Moisund
Ose i Setesd.
Oveinang
Rysstad
Røyknes
Skreeros
Valle
Vatnstraum
Vikeland
Åraksbø

Åmlibanens postekspedisjon

3070. »R. f. N.« 43.
Arendal ✡ 17.30
Torbjørnsbu stoppested)
Bråstad „)
Rossedalen „)
Rise St. i Aust-Agder
⟹ Grimstad
Blakstad Stasjon
[⟹ *Setesdalsbn.*]
Froland
Bøylestad
Bøylefossbru
Haugsjå stoppested
Flaten
Nelaug
Simonstad
Vallekilen
Åmli
3120. 🚌 (🚂) 3 Dølemo
Ramse
Austenå
*
3110. 🚌 (🚂) 3 Gjøvdal
*
Seljås Stasjon
Sandå i Aust-Agder
Øy i Aust-Agder
Gaukås stoppested
Tjønnefoss
3106. 🚶 3 Haugsjåsund
*
Treungen, 2825 🚌 6
⟹ Telemarken
*

Austenå
Blakstad Stasjon
Bøylefossbru
Bøylestad
Dølemo
Flaten
Froland
Gjøvdal
Haugsjåsund
Nelaug
Ramse
Rise St. i Anst-Agder
Sandå i Aust-Agder
Seljås Stasjon
Simonstad
Tjønnefoss
Treungen
Vallekilen
Øy i Aust-Agder
Åmli

*) **NB!** *Bygland, Byglandsfjord, Evje, Mjåvatn. Hynnekleiv, Mykland* og *Vegusdal* kan en tid av året sendes med automobil *fra Arendal* og bør da pakkes til Brevik-Kristiansand (»R.N.« 1153).

Supplement.

Åmlibanen

Blakstad St. I ⟶ Froland Værk ✉—Båsland—Hørsdal, t. + r. 40 km.; 🚶 3 g. uktl.: t, t., l. kl. 7.0
II ⟶ Mjølhus—Tresnes, — 26 — 🚶 2 » — o., f. » 7.0

*

Froland ⟶ Jomås—Sparås—Heldal, t. + r. 42 km.; 🚶 3 g. uktl.: m., o., f. kl. 8.30

*

Flaten ⟶ Vinne—Grimeland—Mosberg, t. + r. 16 km.; 🚶 2 g. uktl.: o., l. kl. 10.0

*

Simonstad ⟶ Storbroen—Eikås—Usvatn, t. + r. 12 km.; 🚶 2 g. uktl.: o.; l.

*

Åmli

3120 🚂, «*RN*» *1157.* t + r. 78 km. 3 g. uktl.
Dølemo ⟶ Vehus—Flatland, t. + r. 26 km.; 🚶 1 g. uktl.: ti. *em.*
Ramse ⟶ Skjeggedal ✉ — 22 — 🚶 2 » — o., l. *fm.*
Austenå | ✉ Fra Åmli t., t., l. kl 11.0; på Austenå s. d. kl. 16.0
» Austenå m., o., f. » 10.0; i Åmli — » 14.0

3110 🚂 »*RN*« *1156,* t. + r. 68 km.; 3 g. uktl.
Gjøvdal | ✉ Fra Åmli t., t., l kl. 11.0; fremme *em.*
Smedland ✉ | » Gjøvdal m., o., f. *fm.*; — kl. 14.0

*

Øy ⟶ Felle, t. + r. 35 km.; 🚶 2 g. uktl.: o., l. kl. 12.0

*

Tjønnefoss

3106 🚶 3 km.; søkndgl.
Haugsjåsund | ✉ Fra Tjønnefoss kl. 20.40; fremme kl. 21.30
» Haugsjåsund » 19.40; — » 20.20

Treungen ⟶ *Telemarken* 🚂 »*RN*« *1119.*

* ——

Setesdalsbanen.

Mosby ⟶ Kristiansand 🚂 søkndgl. *em.*
Øvrebø I ⟶ — 🚂 — *fm.* } Se Kr.sand
II ⟶ — 🚂 — på tur til Åseral }
III ⟶ Underåsen, t. + r. 30 km.; 🚶 3 g. uktl.: m., o., f. *em.*

*

Grovane

⟶ Honnemyr, t. + r. 24 km.: 🚶 3 g. uktl.: t., t., l. *em.*

3270 🚂 »*RN*« *1165,* 92 km.; søkndgl.
Vatnestraum ⟶ Fjermedal, t. + r. 24 km.; 🚶 2 g. uktl.: o., l. *em.*
Skreeros [felt]
Engesland ⟶ Dovland, t. + r. 11 km.; 🚶 2 g. uktl.: ti., l. *em.*
Vegusdal, også forbindelse med *Setesdalsbanen* over Evje og — *Åmlibanen* — Arendal

*

Ivelands Jernbanest. ⟶ Åros, t. + r. 30 km.; 🚶 2 g. uktl.: ti., l. *fm.*

3280 🚂 18 km.; søkndgl.
Birketveit | Bilen klarer i regelen ruten hele vinteren. Må hesteskyss benyttes utføres kun 4 turer om uken, i regelen mand., onsd., fred. og lørdag.
I ⟶ Vatne, t. + r. 26 km.; 🚂 søkndgl. kl. 7.0
II ⟶ Skripeland—Grosås, — 20 — 🚶 2 g. uktl.: o., l. *fm.*
✉ Fra Iveland St. kl. 19.0; i Birketveit 20.0
» Birketveit » 8.0; i Iveland 8.30

*

Hægeland

3242 🚂 »*RN*« *1166.* (Kr.sand—Åseral, se også Kr.sand.)
Brokka ⟶ Haugland—Steinsland t. + r. 15 km.; 🚶 2 g. uktl.: ti., f. *em.*
Koland I ⟶ Roland, t. + r. 19 km.; 🚶 2 » — o., f. *mg.*
II ⟶ Tjelland, — 13 — 🚶 2 » — — —
(⟶ Åseral)

*

Setesdalsbanen.

Moisund I ⟶ Li, t. + r. 19 Sm.; 2 g. uktl.: o l. *em.*
II ⟶ Åpålsdal, — 30 — 3 » — t., t., l. —
⟶ Bjørndal, — 9 — 2 » — o., l. —

Hornnes I ⟶ Tveit, t. + r. 14 km.; 3 g. uktl.: t., t., l. *em.*
II ⟶ Dåsvatn, — 32 — 3 » — —»— —

Evje III } t. + r. 12 km.; 3 g. uktl.: m., o., f. *em.*
I ⟶ Flåt—Lauvås, t. + r. 22 km.; 2 g. nktl.; ti., f. *em.*
II ⟶ Flåt—Høgtveit, t + 27 km.; 4 g. uktl.: m., o., t., l. *em.*
»RN« 1153 ⟶ *Arendal*

Byglandsfjord (også endest. for bil-ruten til Arendal »*RN*« *1153.*)
⟶ Horverak, t. + r. 10 km.; 2 g. uktl.: ti., f. *em.*

3326 14 km.; søkndgl. Landeskogen | Fra Byglandsfjord kl. 11.45; fremme kl. 12.0
» Landeskogen » 12.30; — » 13.0

3328 (3334) **»RN« 1173** { Til Bygland søkndgl.; *vinter* 4 g. uktl.:
fra — til Ose — — 3 » — :
Bygland ⟶ Jordalsbø t. + r. 7 km.; 3 g. uktl.: m., o., f. *em.*

3330, 14 km. sommer: { 3 / 3 *Vinter:* 4 g. uktl.:
Åraksbø

Vinter { Fra Bygland *em.*; i Åraksbø *em.*
» Åraksbø *fm.*; » Bygland *fm.*

Rysstad ⟶ Hovet—Haugeland, t. + r. 10 km.; 3 g. uktl.: t., t., l. *fm.*

Valle I ⟶ Homme—Sandnes, t. + r. 22 km.; 3 g. uktl.: t., t., l. *fm.*
II ⟶ Bø—Røiseland, — 34 — 3 » — —»— —

Bykle ⟶ Nesland, t. + r. 14 km.; 2 g. uktl.: o., l. *fm.*

3342 34 km.; 3 g. uktl.: t., t., l.; ***vinter:*** 2 g. uktl.: m., to.
Breivik
Byklehei | Fra Bykle *em.*; i Byklehei *aft.*
» Byklehei *mg.*; i Bykle *md.*
⟶ Bjåen turiststasjon, t. + r. 24 km.; 1 g. uktl.: f.

Jærbanens postekspedisjon.

(Stavanger—Flekkefjord).

3660. »R. f. N.« 46

Stavanger ☆ { 9.30, → Flekkefjord; [8.5] → Sandnes; [17.40] → Egersund

Hillevåg, *underpk. Stv.*
Mariero brevhus
Vaulen —

Hinna
[Gausel
Forus
Sandnes
[Ganddal

→ **Sandnes**
3792 6 Sviland
*

→ 3795 „RN“ 46 *b*

4775. 6
Kvernaland
*

Foss-Eigeland st.
Bråstein -
Figgjo
Ålgård

Klepp Stasjon
3770. 13 Kleppe
3780. 6
Voll på Jæren, *3807*
*

3825. 6
Oltedal
3800 2
Kyrland

Bryne
3765. 6 Undheim
*
3764. 6 Orre
*

NB. Disse steder skal iflg. C 5/1925 III pakkes til henholdsvis *Naturuten Stavanger—Bergen* og *Oslo—Bergen.*

Hognestad
Nærbø
Varhaug
Vigrestad
Brusand
Ogna
Sirevåg, Store
(Vatnemot stoppested)
Hellvik i Eigersund
Sirevåg lille; stoppested)
Egersund
(Slettebø stoppested)
Klungland
3730. 6 Djerkreim
3735. «Ørsdølen» 3-4
Ørsdalen
*
Vikeså
*
Helleland
Ualand
Heskestad
Moi
3720. 4 Hovsherad
*
3725. 5 Åna-Sira
Sirnes
3692. «R. f. N.» 487 («Sira» 4)
Haughom
Tonstad
3710. 2 Øvre Sirdal
Dorgefoss } 2
Fidjeland }
*
Flikkeid stoppested)
Loge stoppested
Flekkefjord →

*Abelnes i Lista
Bjerkreim
Brusand
[Bryne]
Dorgefoss
*Feda
Fidjeland
[Figgjo]
*Fjotland
Forus
Ganddal
Gausel
*Gjemlestad
Haughom
Helleland
Hellvik i Eigersund
Heskestad
*Hidrasund
[Hillevåg, *Stavanger*]
[Hinna]
Hognestad
Hovsherad
*Kirkehamn

Klepp Stasjon
Kleppe
Klungland
Kvernaland
*Kvinesdal
*Kvinlog
[Kyrland]
Moi
*Netlandsneset
Nærbø
Ogna
[Oltedal, *Stavanger*]
Orre
*Rasvåg
Sirdal, Øvre
Sirevåg, Store
Sirnes
Skjekkeland
[Sviland, *Sandnes*]
Tonstad
Ualand
Undheim
Varhaug
Vikeså
Vigrestad
[Voll på Jæren]
Ørsdalen
*Øyestranda
[Ålgård]
Åna-Sira

* Kun norden- (og vesten-) fra over Jærbanen.

3615
Feda
Øyestranda
Kvinesdal
3635 3
Skjekkeland
Kvinnlog,
3647 3
Netlandsneset
Knaben gruvor
*
3640 3
Gjemlestad
Fjotland,
*
3655 („R. f. N.“ 261) 4
Abelnes i Lista
Rasvåg
Hidrasund (Eide)
Kirkehamn
*
3668 4
Flikka
*

Norden- (og vesten-) fra over Jærbanen [østenfra til Flekkefjord

Sandnes

I ⋙→ Sandnes omegn, t. + r. 25 km.; 🚶 søkndgl. kl. 9.30 (l. 10.30)
II ⋙→ Stangeland—Lura — 25 — 🚶 2 g. — - — - — og 18.30
III ⋙→ Heigre — 16 — 🚶 1 - — - 18.30
IV ⋙→ Jutland — 13 — 🚶 1 - — - —

*

3792 🚌 7.7 km. søkndgl.
Sviland

✉ Fra Sandnes kl. 18.40; på Sviland *aft.*
„ Sviland „ 16.30; „ Sandnes *em.*

*

Ålgård
3825 🚌, 21 km., søkndgl.
Oltedal
„Oltedal pakkes fra Stavanger og sendes med Jænbanen 17.40 til Sandnes, derfra til Ålgård kl. 18.55; videre med bil om aft."

*

3800 🚶 14 km. 2 g. uktl.: ti., f.
Kyrland

✉ Fra Ålgård *fm.*, fremme *md.*
„ Kyrland *em.*, — *em.*

Ganddal
3775 🚌 7 km.; søkndgl.
Kvernaland

✉ Fra Ganddal kl. 18.40; fremme kl. 19.0
„ Kvernaland „ 17.30; — „ 17.50

*

Klepp Stasjon
3770 🚌 3.5 km.; km.; *2 g.* søkndgl.
1 „ helligd.
Kleppe

✉ Fra Klepp Stasjon kl. 10.20 og 13.50; fremme kl. 10.25 og 14.0
„ Kleppe „ 9.10 - 18.15; — „ 9.15 - 18.20

⋙→ Bore—Borheim—Hodne—Reve, t. + r. 20 km.; 🚶 3 g. uktl.
3780 🚌 3.5 km.; søkndgl.
Voll på Jæren

✉ Fra Kleppe kl. 10.30; på Voll kl. 10.40
„ Voll „ 13.0; - Kleppe „ 13.10

NB.! Voll også søkndgl. forb. med Stavanger 🚌

*

Bryne
I ⋙→ Tu—Tjøtta—Hauge—Braut' t. + r. 13 km.; 🚶 4 g. uktl.: m., o., f., l. *em.*
II ⋙→ Ree, Line—Steinsland—Salte — 13.5 - 🚶 4 - — — „
III ⋙→ Rosseland—Nordheim—Time—Lye — 13 - 🚶 4 - — — „
3765 🚌 11,5 km.; søkndgl.
Undheim

✉ Fra Bryne kl. 19.15; på Undheim kl. 20.0
„ Undh. „ 17.0; „ Bryne „ 17.45

*

3764 🚌 7 km.; søkndgl.
Orre

✉ Fra Bryne kl. 19.15; på Orre kl. 20.0
„ Orre „ 17.0; „ Bryne „ 17.45

*

Nærbø ⋙→ Opstad Tvangsarbeidshus ⊠
⋙→ Nesheim — Njærheim—Søiland—Høiland, t. + r. 13 km.; 🚶 5 g. ukl.: m., o., t., f., l. kl. 18.0

*

Egersund se Oslo—Bergen

*

Klungland
3730 🚌 18 km.; søkndgl.
Bjerkreim

✉ Fra Klungland kl. 13.0; på Vikeså *em.*
„ Vikeså „ 9.0; „ Klungl. kl. 10.15

I ⋙→ Kløgetveit ⊠ t. + r. 18 km.; 🚶 2 g. uktl. o., l. kf. 9.30
II ⋙→ Tengesdal ⊠ — 18 - 🚶 2 - — — „ 13.30
3735 ⛴ »Ørsdalen«, 20 km.; 2 g. uktl.: t., t.
Ørsdalen

✉ Fra Bjerkreim kl. 15.0; fremme kl. 17.0
„ Ørsdalen „ 8.0 — kl. 10.0

Vikeså ⋙→ Espeland ⊠ t. + r. 32 km., 🚶 2 g. uktl.: ti., l. *fm.*

*

Helleland I ⋙→ Grøsfjell ⊠ t. + r. 22 km.; 🚶 2 g. uktl.: o., l. kl. 13.0
II ⋙→ Gya ⊠ — 30 - 🚶 2 - — — „ 9.0
⋙→ Egelandsdal — 16 - 🚶 2 - — — „ 9.0

*

Heskestad ⋙→ Tjørn ⊠ — Indre Evje ⊠ t. + r. 18 km.; 🚶 2 g. uktl.; o., l. kl. 1 0

*

Jærbanen

Moi ⟶ Liland, t. + r. 14 km.; 2 g. uktl.; ti., f. kl. 14.30

3720 11 km.; 4 g. uktl.: m., o., f., l.

Handaland
Hovsherad

Fra Moi kl. 15.0; fremme kl. 15.45
„ Hovsherad „ 11.0; - - „ 11.45

⟶ Rusdal t. + r. 14 km.; 2 g. uktl.; m., f. kl. 16.0

*

3725 »Nøkken« på Lundevatn.» *RN« 488;* 5 g. uktl.: m., t., t., f., l.

Eike — Drivdal — Elve
Åna-Sira ⟶ Øystebø 3 g. uktl.; m., to., l.

*

Sirnes (Osen) ⟶ Birkeland—Mjåsund—Berghøgden, t. + r. 20 km.; 3 g. uktl.; t., t., l., kl. 10.30

3692 »Fram« på Siredalsvatn.» *RN« 487,* 4 g. uktl.: m., t., f., l.

Strandeli brygge ⟶ Oftedal 2 g. uktl.; ti., l.
Sporkland — ⟶ Sporkland og Espetveit 2 g. uktl.: ti., l.
Haughom ⟶ Åvedal 2 g. uktl.; ti., l.
Tonstad I ⟶ Ljosdal 2 g. uktl.; ti., l.
II ⟶ Mydland 2 - — t., t.
III ⟶ Hompland, Liland 2 g. uktl.: ti., l.

3710 50 km.;
Øvre Tonstad
Øvre Sirdal
Dorgefoss
Fidjeland

Fra Tonstad t., t., l. kl. 19.30
i Dorgefoss — „ 21.0
fra — ti.; l. *aft.*
i Fidjeland — „

Fra Fidjeland ti., l. *aft.*
i Dorgefoss — „
fra — t., t., l. kl. 6.0
i Tonstad — „ 8.0

⟶ Suleskar—Sirkroken—Ådneram, 2 g. uktl.; o., l.

*

Meråkerbanens postekspedisjon.

(Trondheim—Storlien).

6150. »R. f. N.« 14

Trondheim ★ 8.45

Stoppesteder fælles med *Levangerbanen.*

(Lademoen stoppested)
Leangen i Strinda
Charlottenlund i Strinda
Ranheim
(Vikhamar stoppested)
Malvik
(Midtsandan stoppested)
Hommelvik
6155. 3 Mostadmark
[Muruvik stoppested]
Hell

6220 („RN" 15) **Levangerbanen**

6170 6 Elvarli *
(Sesås 6173) → Selbustrand
Selbu
6185. 3 Evjegjerdet } 6184
Hyttbakken
Flaknan
Tydal
*

Hegra
6200. 3 Forradal
*
Sona
Flornes
Gudå
Meråker jernbanestasjon
→ **Meråker** (2 km.)
*
Kopperå
(Storlien, Sverige)
Utveksling med Sverige

(Elvarli)
(Evjegjerdet)
(Flaknan)
Flornes
Forradal
Gudå
Hegra
(Hell)
[Hommelvik]
(Hyttbakken)
Kopperå
(Malvik)
Meråker
[Ranheim]
(Mostadmark)
(Selbu)
(Selbustrand)
Sona
(Tydal)

NB. Ovenstående indklamrede fælles stoppesteder (med sideruter) bør pakkes særskilt og merkes *Trondheim—Hell.*

Som almindelig regel

for pakning av *svensk* post fra det *nordenfjeldske* Norge gjælder, at samtlige posthus i *Norra, Mellersta* og *Stockholms* post-distrikt, likeså *Finland* sendes over *Meråkerbanen.* — Fra *Narvik* og nordenfor liggende steder går hele Sverige og Finland over *Ofotbanen.*

Fortegnelse over en del svenske steder,

som bør pakkes til *Meråkerbanen* også fra det *søndenfjeldske* Norge.

Afvaträsk
Alanäset
Alsen
Arksjø
Aspås
Backe
Björnänge
Bjørvallen
Bodsjö
Bonäshamn
Brattbäcken
Brunflo
Brånan
Bräcke
Bydalen
Börtnan
Dorotea
Dufed
Dvärsätt
Enafors
Fjällsjösil
Flåsjön
Fyrås
Føllinge
Fågelberget
Fåker
Gefsjön
Genvalla
Gillhof
Gisselås
Grimnäs
Gubbhögen
Gåxsjö
Gäddede
Gällö
Gärdnäsbyn
Görviksjön
Hackås
Hafsnäs
Hallen
Hallviken
Hammerdal
Haraby
Hedningsflo-kälen
Hillsand
Hofverberg
Hotagen
Hoting
Häggenås
Häggsjövik
Högland
Hålland
Jormvattnet
Jämtlands Sikås
Järpen
Kall
Klöfsjö
Krokom
Kyrktåsjö
Kyrkås
Kårgärde
Köfra
Landön
Laxsjö
Laxviken
Lidsjöberg
Lillholmsjö
Lillsjöhögen
Lit
Lockne st.
Lorås
Löfberga
Mattmar
Medstugan
Munkflohögen
Mörsil
Månsåsen
Norderön
Norderåsen
Norra Greningen
Norra Lit
Norråker
Näckden
Nälden
Ocke
Offerdal
Ope
Ormsjö
Orrviken
Ottsjøn
Oviken
Pilgrimstad
Refsund
Rissna
Rossön
Rönnöfors
Rörström
Rörösjön
Skalstugan
Skanderåsen
Skärvången
Stafre
Storhögen
Storlien
Stornäset
Strömsund
Svenstavik
Tafnäs
Tandsbyen
Torsfjäden
Trångsviken
Tulleråsen
Täng
Täxan
Tåsjö
Ulriksfors
Undersåker
Vigge
Vängelsby
Västertåsjö
Ytterån
Yxskaftkälen
Östersund
Ånn.
Åre
Åsarne
Åskoft
Äspnäs

Supplement

Malvik ⟶ Vikhamar—Bostad meieri, t. + r. 11 km.; 🚶 søkndgl.

Hommelvik
6155 🚶 t. + r. 26 km.; 3 g. uktl.: m., o., f.
Høgsli
Sneisen
Mostadmark
✉ Fra Hommelvik *fm.*; fremme *md.*
Mostadmark *em.* — *aft.*

Hell I ⟶ Veiset—Dyva—Støberg—Setnan, t. + r. 24 km.; 🚶 søkndgl. *fm.*
II ⟶ Berg i Lånke — 14 - 🚶 3 g. uktl.: t., t., l. *fm.*
6170 🚌 »*RN*« *843*, 76 km. søkndgl.
Elvarli
Sesåsøyene
6173 🚶 t. + r. 18 km.; søkndgl.
Sesås
Selbustrand
✉ Post utveksles ved Sesåsøyene i begge retninger
⟶ Solem—Grøtte—Amdal, t. + r. 20 km.; 🚶 2 g. uktl.: o., l.

Selbu I ⟶ Kulset ✉, t. + r. 14 km.; 🚶 3 g. uktl.: m., o., f., *fm.*
II ⟶ Avtrætvik — 17 - 🚶 5 - — —„— „
⟶ Renåen — 28 - 🚶 2 - — o., l. *md.*
III ⟶ Innbygden — 12 - 🚶 5 - — m., o., t., f., l. *fm.*
6185 🚌 t. + r. 92 km.; 3 g. uktl. sommer: t., t., l.
Evjegjerdet } 🚶 3 g. uktl.; m., o., f.
Hyttbakken
✉ Fra Selbu kl. 12.30; på Hyttbakk. 14.30
„ Hyttbakk. 10.0; i Selbu 11.30
⟶ Rolset ✉—Stokmo, t. + r. 10 km.; 🚶 2 g. uktl.: m.f.
Flaknan } 🚶 t. + r. 54 km.; 3 g. uktl.: t., l. *em.*
Tydal } om Grasli ✉ Hegset og Aune
⟶ Stuedalen, t. + r. 48 km.; 🚶 2 g. uktl.: s., to. *md.*
✉ Fra Selbu t., t., l. *em.* | Fra Tydal t., t., l. *mg.*
i Tydal — *aft.* | i Selbu - - - *md.*

Hegra I ⟶ Skjelstadmarka ✉, Raumo—Rolseng—Ålmo, t. + r. 24 km.; 🚶 5 g. uktl.: m., t., t., f., l. *fm*
II ⟶ Sundset—Bjørgan—Einang—Mellemkil — 20 - 🚶 3 - — m., o., f. -
III ⟶ Holen—Moan—Ysteberg—Eidum — 18 - 🚶 3 - — t., t., l.
6200 🚶 t. + r. 34 km.; 3 g. uktl.: t., t., l.
Grønset—Bratsberg
Dalsaunet—Fossen
Forradal
✉ Fra Hegre kl. 11.30; i Forradal kl. 19.30
„ Forradal „ 5.30; i Hegra - 9.45

Gudå ⟶ Elvran—Skolheim—Smemo—Funtaunet, t. + r. 12 km.; 🚶 4 g. uktl.: m., t., t., l.

Meråker I ⟶ Boset—Stokke—Gillan ✉ t. + r. 34 km.; 🚶 1 g. uktl.: l. kl. 14.0
II ⟶ Langsåbakk i Færsdalen — 41 - 🚶 1 - — l. *em.*

Levangerbanens postekspedisjon.

(Trondheim—) Hell—Grong.

6220. »R. f. N.« 15. 🚂

Trondheim ★ { ⟶ Grong 9.15
⟶ Steinkjer [17.40]

Stoppesteder fælles med *Merkerbanen*:
Lademoen stoppested
Leanger i Strinda
Charlottenlund i Strinda
Ranheim
Vikhammer stoppested)
Malvik
Midtsandan stoppested
Hommelvik
6155. 🚶 3 Mostadmark
Hell ⟶

(Hell)
6170 🚌 6, kl. 10½
Elvarli
(Sesås 6173) ⟶ Selbustrand
Selbu
6185. 🚌 3 Evjegjerdet } 6184
Hyttbakken
Flaknan
Tydal

Stjørdal, forts. næste side.

Levangerbanen, forts. fra forrige side.

Hell—Grong.

Hell
Stjørdal
Skatval
Langstein
Åsen
6235. 6 Åsenfjorden

Ronglan
6237. 6 Ekne

Skogns Stasjon
6240. 3 Skogns Markabygd

Levanger
(6109. *Innherad*)

Rinnan
Verdal

Røra
6122. 6 Hylla
Sakshaug,
6120 4 Utøy

Sparbu
Mære
Vist
6123. 6 Sandvollan

Steinkjer
(6100. *Innherrad*)

6350 5

Føling
Klingsundet
Øvre-Kvam

6310 7 Jådåren
Beitstad
6315 4 Bartnes

Byafossen
Fossemvatnet
6302. 6 Røysing

Sprova
Elda
Namdalseid
Rødhamar
(Rauhamar)
Bangsund 6475
Spillum i Namdalen
6330. Bangdalen

Sunnan
6355 6
For i Stod

Valøy i Stod
Jørstad
Snåsa
Agle st.
Laurdal st.
Formofoss [feltpost]
6530. 3
Nordli
(6535. Gäddede Sverige)

6537 2 Tunnsjøen 6536

6540 2 Sørli

Namsos, 6390.6385

*Bangdalen
*Bangsund
*Bartnes
*Beitstad
* Brekkvasselv
Byafossen
Ekne
*Elda
[Elvarli]
[Evjegjerdet]
[Flaknan]
For i Stod
Formofoss
Fossemvatnet
Føling
*Grong
*Harran
Hell
Hommelvik
Hylla
[Hyttbakken]
*Høylandet i Namd.
Jørstad
*Jådåren
Klingsundet
Langstein
Lovanger dir.
*Limingen
[Malvik
[Mostadmark
Mære
*Namdalseid
*Namsskogen
*Nordli
*Nordre Grong
*Overhalla
[Ranheim]
Rinnan
Ronglan
Røra
*Rødhamar
Røysing
Sakshaug
Sandvollan
[Selbu]
[Selbustrand]
*Skage i Namd.
Skatval
Skogns Markabygd
Skogns Stasjon
Snåsa
Sparbu
*Spillum i Namdalen
*Sprova
Steinkjer, dir.
Stjørdal, dir.
Sunnan
*Sætervollen
*Sørli
*Tunnsjøen
[Tydal]
Utøy
Valøy i Stod
Verdal, dir.
Vist
*Øvre Høylandet
Øvre-Kvam
*Øysletta
Åsen
Åsenfjorden

*) Kun i nordg. retning.

NB. Indklamrede steder bør pakkes særskilt og merkes *Trondheim—Hell.*

Grong
6 »*RN*« *857*, 53 km.
Overhalla
Skage i Namdal
Namsos
I 6 Sætervollen
Høylandet i Namd.
Øvre Høylandet
II 4 Øysletta
Se under Namsos.

7 »*RN*« *854*, 65 km.
Harran
6499; (2.
Namsskogan
6525. (2
Brekkvasselv
Limingen
6525. 2
Grong, Nordre, 6536

Grong
»*RN*« *864* Grong—Mosjøen
3 g. uktl : t., t., l.
(*kun* alm. brev og dagsaviser)

Hattfjelldal
Fellingfors
Grane i Vefsn
Laksfors
Mosjøen

Fra Grong
t., t., l. *em.*
i Mosjøen s. d. *aft.*
fra Mosjøen t., t., l. *em.*
i Grong næste dags *md.*

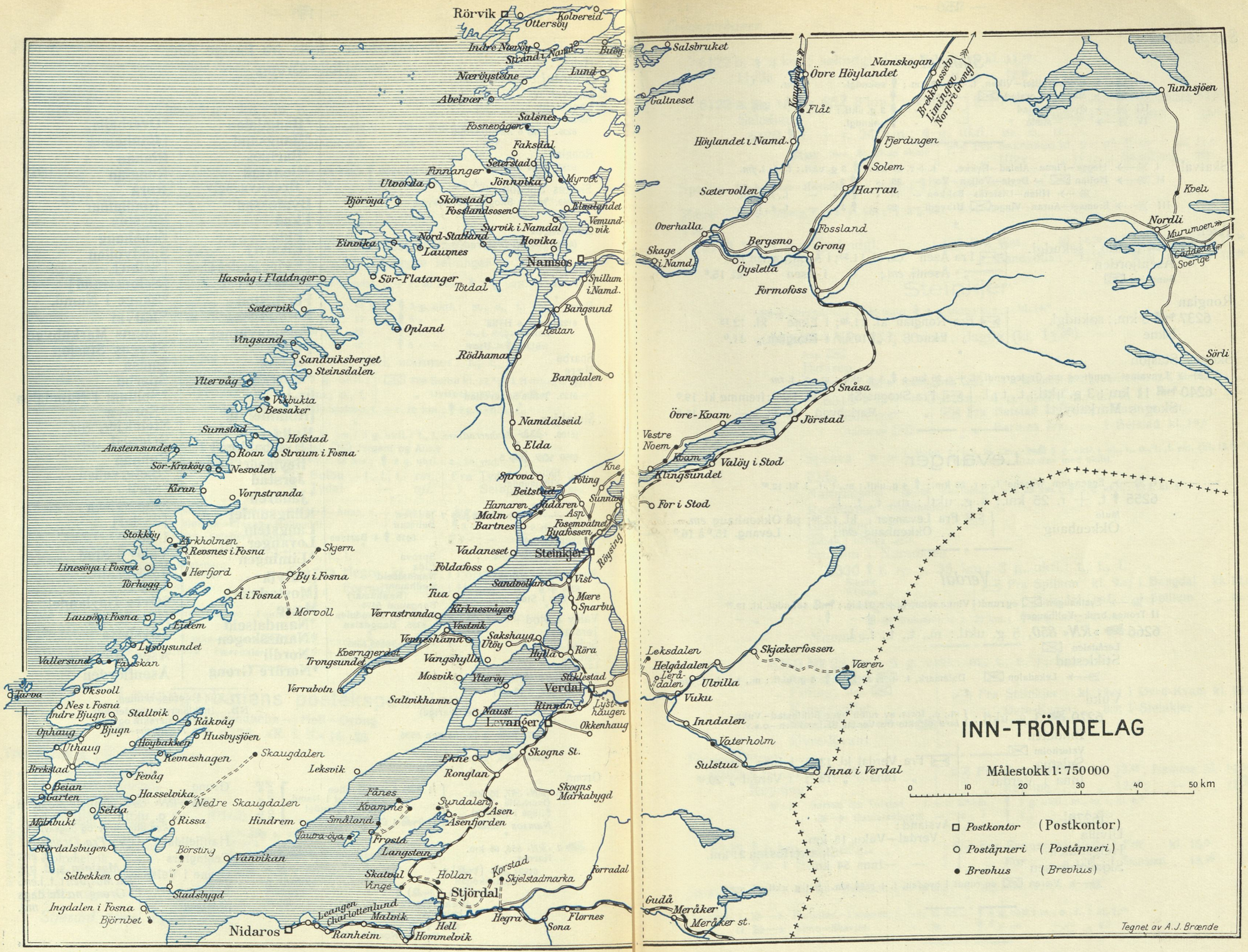
INN-TRÖNDELAG
Målestokk 1: 750000
0 10 20 30 40 50 km
Postkontor (Postkontor)
Poståpneri (Poståpneri)
Brevhus (Brevhus)
Tegnet av A. J. Brænde
Rörvik
Ottersöy
Kolvereid
Indre Nærøy
Strand i Namd.
Buøy
Lund
Nærøystene
Abelvær
Salsnes
Fosnevågen
Faksdal
Seterstad
Finnanger
Jönnvika
Myrvik
Utvorda
Björöya
Skorstad
Fosslandsosen
Elmelundet
Vemundvik
Survik i Namdal
Nord-Statland
Hovika
Einvika
Lauvnes
Namsos
Hasvåg i Flatanger
Sör-Flatanger
Tötdal
Spillum i Namd.
Bangsund
Sætervik
Opland
Reitan
Vingsand
Sandviksberget
Steinsdalen
Rödhamar
Bangdalen
Ytervåg
Vikbukta
Bessaker
Namdalseid
Sumstad
Hofstad
Ansteinsundet
Roan
Straum i Fosna
Sör-Kraköy
Nesvalen
Elda
Kiran
Vorpstranda
Sprova
Kne
Föling
Beitstad
Sunnan
Hamaren
Hadaren
Asp
Malm
Bartnes
Fosemvatnet
Byafossen
Stokköy
Kirkholmen
Reosnes i Fosna
Skjern
Vadaneset
Steinkjer
Röyseng
Linesöya i Fosna
Herfjord
Foldafoss
Törhogg
By i Fosna
Å i Fosna
Sandvollan
Vist
Tua
Mære
Sparbu
Morvoll
Verrastranda
Kirknesvågen
Lauvöy i Fosna
Lidem
Vestnik
Vennesshamn
Sakshaug
Utöy
Lysösundet
Vallersund
Kaaskan
Kværnagerdet
Trongsundet
Vangshylla
Hjella
Röra
Mosvik
Ytterøy
Stiklestad
Verdal
Tarva
Verraboln
Oksvoll
Saltvikhamn
Nes i Fosna
Indre Bjugn
Stallvik
Naust
Rinnan
Lysthaugen
Levanger
Okkenhaug
Råkvåg
Bjugn
Husbysjöen
Ophaug
Uthaug
Höybakken
Reoneshagen
Skaugdalen
Skogns St.
Brekstad
Leksvik
Ekne
Fevåg
Ronglan
Beian
Hasselvika
Fånes
Skogns Markabygd
Barten
Nedre Skaugdalen
Kvamme
Syndalen
Asen
Setda
Rissa
Hindrem
Asenfjorden
Smålland
Mälbukt
Fautra-öya
Frosta
Börstad
Langsten
Stördalsbugen
Vanvikan
Selbekken
Skatval
Hollan
Korstad
Skjelstadmarka
Forradal
Vinge
Stjördal
Stadsbygd
Ingdalen i Fosna
Björnbet
Leangen
Charlottenlund
Malvik
Hegra
Flornes
Nidaros
Ranheim
Hell
Sona
Hommelvik
Salsbruket
Namskogan
Övre Höylandet
Kolvereid
Galtneset
Flåt
Brekkvassdal
Limingen
Nordre (vong)
Tunnsjöen
Höylandet i Namd.
Fjerdungen
Solem
Sætervollen
Harran
Koeli
Overhalla
Fossland
Nordli
Bergsmo
Grong
Murumoen
Skage i Namd.
Öysletta
Gränsen till Sverige
Formofoss
Sörli
Snåsa
Övre-Kvam
Jörstad
Vestre Noem
Kvam
Valöy i Stod
Klingsundet
For i Stod
Leksdalen
Skjækerfossen
Helgådalen
Lerådalen
Ulvilla
Værren
Vuku
Inndalen
Vaterholm
Sulstua
Inna i Verdal
Gudå
Meråker
Meråker st.

Supplement

Stjørdal

I ⟶ Rostadskillet—Vikan, t. + r. 20 km.; 🚶 søkndgl. *fm.*
II ⟶ Mælen—Korstad ✉ — 33 - 🚶 — -
III ⟶ Øyan—Bristad — 16 - 🚶 3 g. uktl.: t., t., l. -
IV ⟶ „ —Mæle — 7 - 🚶 søkndgl. -

Skatval
I ⟶ Hegge—Fløan—Alstad—Rykke, t. + r. 26 km., 🚶 3 g. uktl.: t., t., l. *fm.*
II ⟶ Hollan ✉ — Devle—Vollan—Voll — 25 - 🚶 3 - — — „
⟶ Hilan—Utstetås—Bakken — 14 - 🚶 2 - — t., l. *em.*
III ⟶ Bremset—Auran—Vinge ✉ Utbygdi — 22 - 🚶 3 - — t., t., l. *fm.*

Åsen
6235 🚌 14 km.; søkndgl.
Åsenfjorden
Sundalen ✉

✉ Fra Åsen ca. kl. 11.30; i Åsenfjorden *md.*
„ Åsenfj. *em.*; i Åsen kl. 15.0

Ronglan
6237 🚌 5 km.; søkndgl.
Ekne

✉ Fra Ronglan kl. 11.30; i Ekne kl. 12.15
„ Ekne „ 10.0; i Ronglan „ 11.0

Skogns Stasjon
⟶ Lynvatnet rundt og om Grytegrendi, t. + r. 20 km.; 🚶 3 g. uktl.: m., o., f. *fm*
6240 🚌 11 km; 3 g. uktl.: t., t., l.
Skogns Markabygd

✉ Fra Skogns St. kl. 16.30; fremme kl. 19.0
„ — Mark.bygd „ 12.30; — „ 15.0

Levanger

I ⟶ Eggen 'om Wesche' t. + r. 22 km.; 🚶 4 g. uktl.: m., t., t., l. kl. 12.30
6255 🚶 t. + r. 25 km.; 4 g. uktl.: m., t., t., l.
Mule
Okkenhaug

✉ Fra Levanger kl. 12.30; på Okkenhaug *em.*
„ Okkenhaug *em.*; „ Levang. 15.0 à 16.0

Verdal

I ⟶ Lysthaugen ✉ og rundt i Vinne sokn, t. + r. 33 km.; 🚌 søkndgl. kl. 13.30
II Trones bruk—Vollhaugen — 21 - 🚶 — „ —
6266 🏍 »*RN*« *850*, 5 g. uktl.: m., t., t., f., l.
Lerådalen ✉
Stiklestad
⟶ Leksdalen ✉ — Dalemark, t. + r. 20 km.; 🚶 4 g. uktl.: m., t., t., l. *md.*

Vuku
6270 🏍 3 g. uktl.: { *m., o.*, forts. av ruten over Stiklestad—Vuku
lørd. direkte fra Verdal til Inndalen—o.s.v.
Inndalen
Vaterholm ✉
Sulstua
Inna i Verdal

✉ Fra Verdal kl. 13.30; i Inna kl. 16.10
„ Inna „ 18.0; i Verdal „ 20.45

[6275]
Ulvilla
Helgådalen
Skjækerfossen

Avstand:
Verdal—Vuku 15 km.
— —Skjækerfossen 21 km.
— —Inna 54 km.

⟶ Væren ✉ og rundt i bygden, t. + r. 58 km.; 🚶 1 g. uktl. l. *mg.*

Levangerbanen

Røra

6122 b. 🚶 4 km.; søkndgl. | ✉ Fra Røra kl. 11.30
Hylla | » Hylla - 12.35

6122 a. 🚌 »*RN*« *852*, 8 km.; søkndgl. | ✉ Fra Røra 12.30; i Sakshaug 12.50
Sakshaug | „ Sakshaug 11.40; i Røra 12.0

6120 🚶 t. + r. 34 km.; 4 g. uktl.: m., o., to., l.
Utøy ⟶ Stokkan skole | ✉ Fra Sakshaug kl. 9.0; på Utøy kl. 11.0
„ Utøy „ 16.0; „ Sakshaug „ 20.5

Sparbu ⟶ Sem—Royskje, t+r 26 km.; 🚶 3 g. uktl.; ti., to., l. kl. 14.0

Mære ⟶ Ålberg, t. + r. 11 km.; 🚶 2 g. ukl.: ti., l. kl. 13.0

Vist

6123 🚌 6 km.; søkndgl. | ✉ Fra Vist kl. 14.30; på Sandvollan kl. 15.30
Sandvollan | „ Sandvollan „ 11.30; „ Vist „ 12.30

Steinkjer

⟶ Strand, t. + r. 40 km.; 🚶 3 g. uktl.: t., t., l. kl. 14.0

6310 🚌 »*NR*« *853*, 80 km.; daglig (kl. 13.30)
Asp ✉
Jådåren
Beitstad ⟶ Hatlinghus ✉ t. + r. 28 km.; 🚶 3 g. uktl.: m., o., f. kl. 16.0

6315 🚶 t. + r. 35 km.; 4 g. uktl.: m., o., f., l.
Bartnes | ✉ Fra Beistad kl. 15.30; i Bartnes *em.*
Hamaren ✉ | „ Bartnes *em.* i Beistad kl. 19.0

Sprova ⟶ { Malm, t + r. 20 km.; 🚌 5 g. uktl.: m., t., o., t., f. *em.* (kl. 15.0)]
(Forbindelse *dessuten* med skib).
Elda
Namdalseid ⟶ Skatland, t. + r. 28 km.: 🚶 2 g. uktl.: t., f. kl. 8.0
Rødbamar [Raudhamar]
Bangsund
Reitan i Klinga ✉
Spillum i Namdalen

6330 🚶 t. + r. 36 km.; 3 g. uktl.: t., t., l.
Sævik
Klinga | ✉ Fra Spillum kl. 9.0; i Bangdal kl. 12.0
Bangdalen | „ Bangdal *md.* i Spillum „ 15.0
⟶ Solum, t. + r. 20 km.; 🚶 1 g. uktl.: to. *md.*

Namsos

6350 🚌 35 km.; 5 g. uktl.: m., t., t., f., l.
Svenning i Egge ✉
Føling, Kne ✉
Klingsundet
Kvam ✉, Vestre Noem ✉
Øvre-Kvam
✉ Fra Steinkjer kl. 14.0; i Øvre-Kvam kl. 16.0
„ Øvre-Kvam „ 8.0; i Steinkjer „ 10.0

Fossemvatnet

6302 🚶 6 km.; søkndgl. | ✉ Fra Fossenvatnet kl. 13.45; fremme kl. 14.38
Røysing | „ Røysing „ 12.30; — „ 15.15
⟶ Sørtun om Tolstad t. + r. 30 km.; 🚶 3 g. uktl.: m., to. l. kl. 8.0
⟶ Gaulstadbygdi — 35 - 🚶 2 „ — o., l. *fm.*

Sunnan

6335 🚶 6 km.; søkndgl. | ✉ Fra Sunnan kl. 13.45; i For kl. 15.0
For i Stod | „ For „ 12.0; i Sunnan „ 13.30

Jørstad ⟶ Kjøbli — Mediås, t. + r. 18 km.; 🚶 3 g. uktl.: t., t., l. kl. 18.0

Snåsa I ⟶ Brønstad—Langnes, t. + r. 28 km.; 🚶 4 g. uktl.: m., o., f., l. kl. 7.30
II ⟶ Almo—Skavlan — 30 - 🚶 4 - — —„— „ 8.0

Namsos.

6310 »*RN*« *853, Namsos—Steinkjer,* se Steinkjer.

*

6490 »*RN*« *859,* søkndgl.
Overhalla
Sætervollen
Høylandet i Namdalen

I → Mørkved—Grongstad—Haugen, t. + r. 17 km.; 3 g. uktl.: t., t., l. *mg.*
II → Børstad—Romstad—Aimås—Brembu, — 18,5 — 3 » — —»— » —

6496 t. + r. 18 km.; 3 g. uktl.: m., to., l.
Flåt — Fra Høylandet kl. 21.0; fremme kl. 23.0
Øvre Høylandet — » Øvre — » 19.0; — » 20.30

6498 t. + r. 20 km.; 2 g. uktl.: ti., f.
Kongsmoen, dampsk.stopppest., *Namdalen,* s. d.

*

6480 »*RN*« *854,* (*Namsos—Harran* [Fiskem.]) søkndgl.

Se også »RN« 857, Namsos—Grong

Skage i Namdalen

I → Mælen—Risted—Gansmo—Selleg, t. + r. 28 km. 4 g. uktl.: m., t., t., l. *fm.*
II → Råbakken—Furre—Homstad—Opdal, — 30 — 3 » — t., t., l. —
III → Reinbjør—Omlen—Åsheim—Norddal, — 17 — 3 » — —»— —

*

Overhalla

I → Himo—Bjøra Br.—Voll—Engstad—Bertnem, t. + r. 31 km.; søkndgl. *fm.*
II → Kjærstad—Bjørnes—Skjørland—L. Amdal — 25 — — —

6488 t. + r. 10 km.; 4 g. uktl.: m., t., t., l.
Øysletta — Fra Overhalla kl. 9.0; fremme kl. 11.0
» Øysletta » 6.0; — » 8.0

*

Bergsmo

I → Berge—Rosten—Homo (søndenfor Namsen) t.+r. 20 — 4 g. uktl.: m., t., t., l. fm.
II → Moum—Nedre Sklætt—Vie—Leir—Veiem — 22 — 4 » — —»— —
III → Valskrå—Øyem—Bjørken (langs s. side av Namsen) — 14 — søkndgl. —

*

Harran — Fra Namsos kl. 17.0; i Harran 19.45
» Harran » 6.30; i Namsos 9.15

I → Urstad—Gartland, t. + r. 11 km.; 3 g. uktl.: t., t., l. *fm.*
II → Rosset—Elstad, — 12 — 3 » — —»— —

*

6499 3 g. uktl.: ti., fr. / torsd.

Fra Harran ti., f. kl. 16.15	Fra Limingen o., l. 7.45
på Namssk. » - - 17.30	på Namssk. - - 9.45
i Limingen - » - 19.15	i Harran - - 11.0
Fra Harran torsd. kl. 8.0	Fra Namssk. to. 12.30
på Namssk. - - 11.30	i Harran - 16.0

Solem
Fjerdingen
Namsskogan

→ Nessan—Domåsen—Breifossmo, t. + r. 16 km.; 2 g. uktl.: m., f. *fm.*

6510 2 g. uktl.: m., f.; fra Limingen ti., l.
Brekkvasselv

I → Bjørhusdal—Håpnes—Namstad, t.+r.34 km; 2 g. uktl: m., f. *fm*
II → Smalåsen, 1 » — m. —

Limingen — Fra Namsskogan kl. 15.0; i Limingen 18.0
» Limingen » 7.0; i Namssk. 9.0

→ Nøkkelviken—Hansvik—Stallviken, t. + r. 78 km.; 1 g. uktl.: l. *mg.*

6528 t. + r. 65 km.; 2 g. uktl.: m., f.
Nordre Grong

I → Sørås—Skånalien—Namvatnet, t. + r. 28 km.; o., l. *em.*
II → Nyvikmo—Deviken, — 30 — f. *md.*
→ Tunnsjøen, *s. d.*

Huddingsvatn
Vallervatn

Fra Limingen ti., fr. kl. 21.0	Fra Vallervatn ti., fr. 12.0
i Nordre Grong » » » 21.30	i Nordr. Grong » » 17.0
fra — — o., l. » 9.0	fra — — » » 18.0
ved Vallervatn » » » 14.0	i Limingen » » 19.0

Namsos.

»*RN*« *857.* (Namsos—Grong, 53 km.) søkndgl.

Skage i Namdalen
Overhalla
Bergsmo
Grong, stasjon på *Levangerbanen*

Se også »RN« 854 Namsos—Harran.

Fra Namsos kl. 8.0; i Grong 10.15
» Grong » 16.0; i Namsos 18.15

Medjå—Fossland (ad nordre side av Namsen) t. + r. 21 km.; søkndgl. fm.

*

6530 3 g. uktl.:
Formofoss feltpost
Nordli

Fra Namsos søkndgl. 9.15	Fra Nordli m., o., f. 7.0
i Grong — 11.5	i Formofoss t., t., l. 12.0
fra — (alle d.) 12.10	fra — (alle d.) 15.16
i Formofoss — 12.24	i Grong — 15.25
fra — m., o., f. 15.30	fra — søkndgl. 16.0
i Nordli t., t., l. 12.0	i Namsos — 18.15

6537, t. + r. 33 km.; 2 g. uktl.: o., f.
Kveli — Lerbakk—Bergli—Kvemo, t. + r. 30 km.; 2 g. uktl.: ti., lø. *em.*
Tunnsjøen
Østmo—Limingseter—Deviken, t. + r 40 km.; 1 g. uktl.: f. *mg.*
NB.! Forbindelse over Deviken med Nordre Grong, s. d.

Fra Nordli 15.0; i Tunnsjøen 21.0
» Tunnsjøen 8.0; i Nordli 14.0

*

6535 t. + r. 36 km.; 1 g. uktl.: l.
Murumoen
Gäddede, Sverige

Fra Nordli kl. 8.0; i Gäddede 13.0
» Gäddede » 15.0; i Nordli 20.0

*

6540 t. + r. 38 km.; 2 g. uktl.: s., o.
Sørli — Mebygd—Jule—Skåle—Østborg, t. + r. 62 km.; 2 g. uktl.: ti., l. *md.*
Inderdalen—Bergslien, — 40 — 2 » — o. *em.*

Fra Nordli kl. 6.0; i Sørli 12.0
» Sørli » 12.0; i Nordli 19.0

* *

Postekspedisjonen Oslo—Bergen.

(»Vestlandsskibet«).

2870. »R. f. N.« 218.

Oslo ✩ *alle dager* 23.0

Larvik 2220. *Jarlsbergbanen*

→ *Stavern*

2882

[**Brevik.**

4540. »R.N.« *29*

Sørlandsbanen ✩ *se side 137!*

*

Langesund

Kragerø

4540. »R.N.« *30*

Sørlandsbanen ✩ *se side 137!*

*

Risør

Lyngør

2972. 6 Gjeving

2973. 6 Askerøy

*

Dyvåg (Krokvåg)
Sandøya, Vestre (Haven) } „Rival" 2 RN 248a

(*Risør—Arendal*) *2970* *„RN" 246 b* *„Lyngør"*

Borøy

2986. Sagesund

Tvedestrand

*

2990. 5 Staubø

2986

Narestø, 2971 → Arendal
Kongshamn i Aust-Agder 3054 —„—

*

Arendal

3070. *Åmlibanen* ✩

Rise Stasjon i Aust-Agder
Blakstad Stasjon

3090. 3 »*RN*« *1153*

Mjåvatn—Hynnekleiv
Mykland

3100. 2 Risdal i Aust-Agder

*

Vegusdal
[Evje—3240, Setesd.bn.
[Byglandsfjord —

*

Arendal—Setesdalsbn.

3127. 5 Fevik
Hessnesøy

Arendal—Grimstad
„R. f. N." 250
„Trafik"

Grimstad

Homborsuud

Lillesand

Brekkestø
Åkerøya
Høvåg (Bliksund)
Gamle-Hellesund
Ulvøysund

*

3220.
»R. f N.« 252
»Alfen«
Arendal—Kristiansand

3158 „Skjold" → Kr.sand

Skottevik
Randøyene

*

Postekspedisjonen Brevik—Kristiansand **287f.** („RN." 244 *d*)

Postekspedisjon Kristiansand—Bergen.

Kristiansand

3240. *Setesdalsbanen* ✩

3350 → *Fredrikshavn* ✩

*

3384 6 Kr.sand-Mandal
(om Holum)

3495. („R. f. N." 258)

*

Mandal (Kleven)

Svinøy
Spangereid
Lindesnes } 3495 „R.N." 257,
Korshamn } „R.N." 257,
Austad } 259. *Rossfj.*
Agnefest } „R.N." 257,
Lyngdal 3493 } 258, 259

3530 6 (4) Kvås
Snartemo
Tingvatn
Eiken
Bryggesåk

*

Farsund—Kristiansand
Lindesnes-ruten
3495, 3490 og 3493, „R.N." 257 og 259
Direkte overførsel fra kystsk. til lokalsk.

Farsund

Flekkefjord

3660. *Jærbanen* ✩

*

[Rekefjord

Egersund (3660. Jærbanen ✩

Stavanger

3660. *Jærbanen* ✩

3795
Ålgårdsbanen „RN" 46*b*
utgående fra Sandnes:
Figgjo
Ålgård.

3800 2
Kyrland

3860. 3840 *Ryfylke* ✩

*

4940, 4960. *Berg.—Stvgr.* ✩

3830. („R. f. N." 271) (fra Stvgr.)
Idse i Ryfylke
Jørpeland

3865. 5 Barkved

*

Solbakk
[Tau, 386)

*

3922. („R. f. N. 272 b) (fra Stvgr.)
Leiasundet
Kvitingsøy (Østbøh.)
Skudeneshavn 3965
[Åkrehamn, 3965
[Vedavågen, 3967

Videre → Kopervik og Haugesund

*

Kopervik

Haugesund

[**Stord,** kun i retn. fra Bg.]

Bergen

*

Oslo-Bergen

Brevik—Kristiansand

Askerøy
*Bergsbygda
Borøy
Dyvåg
Eydehamn
*Farsjø
Fevik
Gjeving
*Heistad Jernbanest.
Hessnesøy
Homborsund
Kongshamn i Aust-Agder
Lia Jernbanestasjon
Lyngør
Løddesøl
Narestø
*Nystrand
[Rise st. i Aust-Agder
Rykene
Sagesund
Saltrød
Sandøya, Vestre
*Sannidal
*Skjelsvik
Spedalen
Staubø
Strengereid
*Vadfoss
Vestre Sandøya

* *Kun* via Kragerø, henholdsvis Brevik, *ellers* Sørlandsbn.

Brevik-Kristiansand vestg. og Kr.sand-Bergen østg.

Brekkestø
Hynnekleiv
Hellesund, Gamle
Holum
Høvåg
Mjåvatn
Mykland
Randøyane
Risdal i Aust-Agder
Skottevik
Ulvøysund
Vegusdal
Åkerøya

Kr.sand transitt I

Brennåsen
Brokka
Drangsholt
Engesland
Finsland
Flekkerøy
Grovane
Hallandsvik
Hægeland
Høllen i Søgne
Koland
Laudal
Mosby
Ny-Hellesund
Skreeros
Søgne
Tveit
Utkjerr
Vatneli
Vatnstraum
Øvrebø
Ålefjær
Ålo

Kr.sand transitt II

Bjelland
Buhølen
Byremo
Fossdal
Foss i Bjelland
Holum
Kollungvteit
Konsmo
Lognavatn
Spilding
Sør-Audnedal
Valand
Vigmostad
Øyslebø
Åseral

Brevik—Kristiansand på vestgående.

Kristiansand—Bergen.

Agnefest
Austad
[Barkved
Bryggesåk
Eiken
*Figgjo
*Forus
[Førland
*Gåusel
+Hinna
[Idse i Ryfylke
[Jørpeland
Korshamn
Kvitingsøy
*Kyrland
Kvås
Leiasundet
Lindesnes
Lyngdal
Rekefjord
[Skudesnæshavn *[direkte]*
Snartemo
Solbakk
Spangereid
Svinøy
[Tau
Tingvatn
[Tysvær]
Vats, Øvre
Vestvoll
*Ålgård

* Østenfra også til Jærbanen

Supplement
Oslo—Bergen

Brevik

Se side 141 (*Sørlandsbanen*)

*

Kragerø

→ Tåtøy—Kirkholmen, t. + r. 10 km.; (v/) søkndgl. kl. 14.0
(II) → Gofjell 3 g. ukentlig m/ „R N" 1981

2901 »Nor« »*RN*« *245b* 1 g. uktl.: l. kl. 10.30
Helle, også *daglig* med landpostbud, rute 2915

*

2915 .t + r. 30 km.; søkndgl.
Helle (også forb. m/ skib)
2900 16 km.; 2 g. uktl: o., l.
Fossing

Fra Kragerø kl. 10.0; i Vadfoss *em*
» Vadfoss *em.*; i Kragerø 18.0

*

Kammerfoss
Vadfoss *Sørlandsbn.*

Fra Helle *md*; i Fossing *em.*
» Fossing *fm.*; i Helle *md.*

*

2902 *RN 245b*, 2 g. uktl.: m., to. (til Skåtøy også lørd.)
Skåtøy
Jomfruland

*

2805 24 km. 2 g. uktl.: o., l.
Kjølebrønd

Fra Kragerø kl. 14.0; fremme *em.*
« Kjølebrønd *mg.* — *fm.*

→ Limoen—Sørdalen, t. + r. 10 km.; 2 g. uktl.; o., l. *em.*

*

2912 36 km.; 3 g. uktl.
Levangshei

Fra Kragerø t., t., l. kl. 14.0; fremme *aft.*
» Levangshei o., f., s. *mg.* — kl. 10.0

*

Risør

→ Sevik—Labakken ⊠; ⛴ søkndgl. kl. 14.0

2948 ⛴ 6 km.; 3 g. uktl.: m., o., l.
Gjærnes

Fra Risør kl. 14.0; fremme kl. 15.30
» Gjærnes » 8.0; — » 9.0

2949 🚌 14 km.; søkndgl.
Bosvik ⊠
Akland

Fra Risør kl. 14.0; fremme kl. 15.0
» Akland, se næste rute (nr. 2951)

2951 🚌 36 km.; 2 g. søkndgl.
Akland (kun 1ste og siste tur)
Søndeled
Fiane
Sundebru

Fra Risør kl. 9.0; i Gjerstad kl. 11.30
» — » 14.0; i — » 16.15
» Gjerstad » 7.0; i Risør » 9.0
» — » 15.30; i — » 17.30

→ Østerholt—Gryting, t. + r. 18 km.; 🚶 3 g. uktl.; t., t., l. kl. 11.30
Gjerstad
→ Løite, t. + r. 24 km.; 🚶 søkndgl. kl. 12.30

5952 🚌 14 km.; søkndgl.
Laget

Fra Risør kl. 15.0; fremme kl. 16.0
» Laget » 7.45; — » 8.30

2953 🚌 27 km.; 3 g. uktl.: m., o., l.
Hopestrand
Trollbergvik ⊠
→ Åkvåg

Fra Risør kl. 14.0; fremme *em.*
» Hopestrand *mg.*; — kl. 9.0

Lyngør

2972 ⛴ 3 km.; søkndgl.
Gjeving

Fra Lyngør kl. 12.0; i Gjeving kl. 12.45
» Gjeving » 9.30; i Lyngør » 10.15

2973 ⛴ 3,5 km.; søkndgl.
Askerøy

Fra Lyngør kl. 11.0; på Askerøy kl. 11.30
» Askerøy » 10.0; » Lyngør » 10.30

Borøy
Staubø } 🚶 7 km.; søkndgl.
Fra Staubø kl. 6.45; fra Borøy 9.45

I → Kalvøysund, t. + r. 14 km. 🚶 } 4 g. uktl.;
II → Sjøværstø — 16 - 🚶 } m., o., f., l. *fm.*

Sagesund
Tvedestrand

2986 ✈ 7 km. *dagl.*
Til forbindelse med
øst- og *vest*-gående
Brevik—Kr.sand

Tvedestrand

I → Knutviksmyr, t. + r. 14 km.; 🚶 3 g. uktl.; t., t., l. kl. 10.0
II → Østerå—Råknes — 10 - 🚶 3 „ -- m., o., f. „ „
III → Fiane ⊠ + Stornes — 18 - 🚶 5 „ -- m., o., t., f., l. „ „
→ Langang — 14 - 🚶 3 „ -- m., o., l. „ „

IV → Sandvad ⊠—Straumen — 18 km.; 🚶 5 „ -- --„-- „ „
→ Songe—Sandvad—Skjerkholt — 21 - 🚶 5 „ -- --„-- „ „

3000 🚌 24 km.; søkndgl.
Nes Jernverk
Ubergsmoen

Fra Tvedestrand kl. 13.0; i Vegårshei kl. 14.30
» Vegårshei » 15.30; i Tvedestrand » 16.45

I → Vormvik t. + r. 10 km.; 🚶 2 g. uktl.: o., l. *fm.*
II → Ormshamar — 14 - 🚶 2 „ — — „ „
III → Mjåvatn — 37 - 🚶 3 „ — m., o., l. „ „

Vegårshei
→ Lindtveitsund—Kvisli—Rønholt, t. + r. 36 km.; 🚶 3 g. uktl.; m., o., f. kl. 6.50
→ Værland — 28 - 🚶 3 : — t., t., l. „ 7.0

Arendal

I	Gullsmedengen—Sandviken	t. + r. 18 km.;		søkndgl. kl. 10.30
II	Gullsmedengen—His—Fløteviken,	— 21 -		— „ „
III	Skilsøy—Rekevik—Sandum	— 26 -		— „ „
IV	Gårdalen—Bødkerbukk—Sjøboden	— 30 -		— „ „
V	Solberg—Østensbu—Omholt	— 30 -		— „ „
VI	Gunhildsbu—Longum—Tveite	— 30 -		— „ „

3035 1 km.; 1 g. søkndgl.
Kolbjørnsvik
Sandvika

Fra Arendal kl. 10.30
„ Kolbjørnsvik „ 8.30 og 18.0

*

3052 „Pelle", 3 g. uktl.: m., o., f.
Merdøy

Fra Arendal kl. 14 15; i Merdøy *em.*
» Merdøy *em.* i Arendal kl. 17.0

*

3053 »Flosta«, »*RN*« *248b*, 5 g. uktl.: m., t., o., t., l.
(i rute Tvedestrand—Arendal)

Strengereid
Narestø t., t. (også forb. ved »Lyngør«, »*RN*« *246b*)

*

3054 »Tromøya« »*RN*« *249a*
Kongshamn i Aust-Agder
Voksnes—Lofstad—Skare, t. + r. 21 km., 5 g. uktl.: m., o., t., f., l. *em.*
Saltrød
Eydehamn

*

3090 »*RN*« *1153*, søkndgl. (Utgår fra Arendal)
Froland Verk
Mjåvatn
Bjorvatn—Koneland—Holtebu, t. + r. 30 km.; 3 g. uktl.: t., t., l. *fm.*
Hynnekleiv (Svenes)
Mykland Aurstad—Landrak, t. + r. 28 km. 2 g. uktl.: t., t. *em*
3100 t. + r. 28 km. 3 g. uktl.: t., t., l.
Risdal i Aust-Agder

Fra Mykland *fm.*; i Risdal *md.*
» Risdal *mg.*; i Mykl. *fm.*

*

Vegusdal
Evje
Byglandsfjord } stasjoner på *Setesdalsbanen*

*

Grimstad

I	Skiftenes	t. + r. 24 km.;	3 g. uktl.: m., o. kl. 11.30, f. 15.30
	Metveit—Borkedal—Hørte	— 30 -	3 - -- t., t., l. „ 9.0
II	Ugland—Salverød—Grefstad—Vollekjær	— 22 -	søkndgl. kl. 11.30
III	Landvik—Havstad—Inntjore—Reddal	— 31 -	4 g. uktl. m., o., t., l. kl. 11.30
IV	Groos—Holvik—Molland—Nørholmen	-- 20 -	4 - -- -„- „ „
V	Frivoll--Roresand--Landvik bank	-- 15 -	søkndgl. „ „

3127 »*RN*« *250*, 5 g. uktl.: m. t., o., f., l.
Hessnesøy }
Fevik } to. *over-land* kl. 11.0 (efter Brevik-skibets ankomst østfra)
Esketveit—Birketveit—Hasla, t. + r. 10 km.; 5 g. uktl.: m., t., t., f., l. kl. 13.0

*

3135 »*RN*« *44*, *Frolandsbanen*
Spedalen
Lia Jernbanestasjon
Rykene
Løddesøl Nævisdai -- Vigeland, t. + r. 18 km.; 2 g. uktl.: ti., f. 18.0
Rise Stasjon, *Åmlibanen* Arendal

*

Oslo—Bergen.

Lillesand

3155 44,6 km. 3 g. uktl.: m., o., f. | Fra Lillesand *md*; i Høvåg *em.*
Vallesvær | » Høvåg *mg.*; i Lillesand *fm.*
Høvåg, også »R N.« 252

*

3160 »*NR*« *35,* 17 km. *Flaksvatnbanen,* 5 g. uktl.: m., o., t., f., l. (kl. 8 og 13)
Eikeland
→ Storhei, t. + r. 23 km.; 2 g. uktl.: o., f. *fm.*
Tveite i Birkenes
Birkeland*)
I → Håbesland, t. + r. 23 km.; 2 g. uktl.: o., l. *fm.*
II → Pråmnes, Tjønntveit 20 - 2 - -- m., f. *em.*

3165 25 km.; 5 g. uktl.: m., o., t., f., l.
Søre Herefoss | Fra Birkeland kl. 14.0; i Herefoss kl. 16.0
Herefoss | » Herefoss « 16.0; i Birkeland » 17.30
→ Uldal t. + r. 26 km.; 2 g. uktl.: ti., f. *fm.*

*

3175 t. + r. 55 km.; 3 g. uktl.: m., o., f. | Fra Birkeland 14.0, i Fjedjetun *em.*
Heimdalsbygd | » Fedjetun 13.30; „ Birkeland „
Fidjetun
→ Vestøl, t. + r. 11 km.; 2 g. uktl.: ti., l. *em.*

*

Flaksvatn*)
3183 t. + r. 23 km.; 3 g. uktl.: m., o., l.
Røinås (*ikke* m.) | Fra Flaksvatn kl. 9.30; i Drangsholt 11.0
Drangsholt | » Drangsholt « 11.0; i Flaksvatn 12.30

*

3185 t. + r. 45 km.; 2 g. uktl.: o., l.
Svalland | Fra Flaksvatn kl. 9.30; i Ålefjær 15.0
Ålefjær*) | » Ålefjær « 16.0; i Flaksvatn *aft.*

*) *NB.!* Birkeland, Flaksvatn og Ålefjær står ved „RN" 1169 i direkte forbindelse med Kristiansand (--Herefoss.)

*

3158 „Skjold", 5 g. uktl.: m., t., o., f., l.
Skottevik | Fra Lillesand kl. 7.0; i Kr.sand *fm.*
Randøyane | » Kr.sand « 15.0; i Lillesand *em.*
→ *Kr.sand*

*

3220 „Alfen" »*RN*« *252,* Arendal—Kr.sand
Homborsund → Ødegård, t. + r. 30 km.; 4 g. uktl.: m., o., f. l. *em.*
Brekkestø → Østenøya, -- 11 - 3 - -- m., o., l. „
Åkerøya
Høvåg → Vestenfor, t. + r. 26 km.; 3 g. uktl.: m., o., f. *em.*
Gamle-Hellesund
Ulvøysund → Hestad, t. + r. 10 km.; 3 g. uktl.; t., t., l. *em.*

*

Kristiansand.

I → Møvik, t. + r. 20 km.; søkndgl. em
II → Randesund — 34 — 5 g. uktl.: m., o., t., f., l. *em.*

3243 „*RN*" 1167, 47 km.; søkndgl. | Fra Kr.sand kl. 16.0; i Øvrebø kl. 17.30
Øvrebø | » Øvrebø » 9.30; i Kr.sand » 11.0
→ Underåsen, t. + r. 30 km.; 3 g. uktl.: m., o., f. *em.*
NB.! Øvrebø har også forb. m/ Kr.sand gj. ruten Kr.sand—Åseral.

*

3245 23 km.; søkndgl. | Fra Kr.sand kl. 15.0; i Mosby *em.*
Mosby | » Mosby *em.* i Kr.sand kl. 16.30

*

Oslo—Bergen. Kristiansand, forts.

3190 »*RN*« *1169,* 52,5 km.; søkndgl.

Ålefjær
Tveit ⟶ Karlsmoen, t. + r. 13,5 km.; søkndgl. *em.*
Drangsholt
Birkeland } stasjoner på *Flaksvatnbanen*, s. d.
[Flaksvatn }

Fra Kr.sand kl. 15.0; i Drangsholt 16.30
» Birkeland 17.0
» Birkeland » 8.0; » Kr.sand 9.45

*

3355 *RN*»« *1170,* 80 km.; (søkndaglig)
Brennåsen, se også *næste* rute (3360)

Fra Kr.sand kl. 15.0; i Søgne 16.0
» Søgne » 8.30 » Kr.sand 9.30

3365 8,5 km.; søkndgl.
Tronstadvatn

Fra Brennås. kl. 17.0; fremme kl. 17.3
» Tronst.vatn » 8.0; — » 9.0

⟶ Høye, t. + r. 19 km.; 3 g. uktl.: t., t., l. { sommer kl. 17.30 / vinter - 8.30
NB. Korrespondance Øyslebø—Høye, 3396 (under Mandal)

*

Høllen i Søgne
Søgne I ⟶ Søviken, t. + r. 18 km.; 3 g. uktl.: m., o., f. kl. 16.45 (vinter t., t., l. 18.0)
II ⟶ Myrene, — 20,4 - 2 » — ti., f. „ 9.0

*

3360 »*RN*« *1175,* 45 km.
Brennåsen (også forb ved rute 3355)
Nodelandsmoen

Fra Kr.sand kl. 15.0; i Laudal 17.30
» Laudal » 8.0; » Kr.sand 10.0

Utkjerr ⟶ Østre Fidje, t. + r. 17.5 km. 3 g. uktl.: t., t., l., *em.*
Vatneli ⟶ Grindland, t. + r. 18 km.; 2 g. uktl.: ti., f. *em.*
Finsland
I ⟶ Røyrås—Fløystøl, t. + r. 21,6 km.; 3 g. uktl.: t., t., l. *em.*
II ⟶ Hønemyr—Espeland, — 20 — 2 » — ti., l. —
Lauslandsmoen
Laudal (også over *Mandal*, nr. 3396)

*

3383 68 km.; 5 g. uktl. m., o., t., f.*), l.
Ny-Hellesund
Romsvik
Hallandsvik
Tånevik
Ålo

Fra Kr.sand kl. 15.0; i Ålo kl. 19.0
» Ålo » 7.0; i Kr.sand » 10.30

*) Fredags-turen sløifes om vinteren.

*

3384 a »*RN*« *1171,* søkndgl. (kl. 14.30) ⟶ Mandal.

*

3242 »*RN*« *1166,* Kr sand—Åseral (-Lognavatn). 98 (112 km.; søkndgl.
Mosby (st. på Setesdalsbn.)
Øvrebø
Reiarsdal stoppested

Fra Kr.sand kl. 15.0; i Åseral 20.30
» Åseral » 8.0; » Kr.sand 12.0

⟶ Tjomsås, t. + r. 18 km.; 3 g. uktl.: m., o., f.
Hægeland gård

*

⟶ Hægeland (st. på Setesdalsbn.)
Brokka ⟶ Haugland—Steinsland 2 g. uktl.: ti., f. *em.*
Koland I ⟶ Roland, t. + r. 19 km.; 2 » — o., f. *mg.*
II ⟶ Tjelland, — 13 — 2 » — — —

Også 3396 Mandal—Åseral
Bjelland ⟶ Solbjør—Nordre Haraldstad, t. + r. 19 km.; 3 g. uktl.: m., o., l. *mg.*
Foss i Bjelland
Kollungtveit ⟶ Smedsland, t. + r. 12 km.; 3 g. uktl.: t., t., l.
Fossdal ⟶ Egså, t. + r. 27 27 km.; 2 g. uktl.: ti., f. *mg.*
Skjerka
Åseral

⟶ Bredland, t. + r. 30 km.; 2 g. uktl.: t., f. *mg.*
Lognavatn

*

Mandal.

I ⟶ Holte t. + r. 18 km.; 3 g. uktl.: t., t., l. kl. 8.0
II ⟶ Sjøbodviken—Sånum, — 30 — søkndgl. » —
⟶ Hille — 5 — 3 g. uktl.: t., t., l. *fm.*
III ⟶ Osnes—Harkmark, — 26 — søkndgl. kl. 8.0
⟶ Fuvik, — 11 — 2 g. uktl.: o., l. *fm.*

*

3384 b. »*RN*« *1171,* søkndgl. ⟶ *Kristiansand.*

Oslo—Bergen.

Mandal, forts.

3385 og 8 km.; 3 g. uktl.: t., t., l.

Skjernøy (rundt på øya)

Tregde

Fra Mandal kl. 8.0; i Tregde kl. 10.0
» Tregde » 6.0; i Mandal » 8.0

I → Skogsøy —Landøy t. + r. 7 km. 3 g. uktl.: t., t., l. kl. 9.30
II → Sti — 8 — 3 » — t., t., l. » 12.30

*

3470 *»RN« 1180,* 58 km.

Sør-Audnedal

I → Fardal—Sandnes t. + r. 22 km.; 3 g. uktl.: t., t., l. *mg.*
→ Vettesdal, — 10 — 2 » — ti., l. —
II → Skarstad, — 20 — 3 » — t., t., l. —
III → Snig —Lonestranden — 13 — 3 » — —»— —
IV → Tjøm — 13 — 3 » — —»— —

Buhølen → Røksland og Eikedal, t. + r. 20 km.; 3 g. uktl.: t., t., l. *mg.*

Spilding → Jodal, t. + r. 18 km.; 2 g. uktl.: o., l. *mg.*

Vigmostad → Brådland, t. + r. 20 km.; 2 g. uktl.: o., l. *mg.*

Konsmo I → Bråstad, t. + r. 14 km.; 2 g. uktl.: o., l. *mg.*
II → Geislefoss — 16 — 2 » — o., l. —

Valand I → Undeland, t. + r. 24 km.; 2 g. uktl.: o., l. *mg.*
II → Strisland—Solbjør—Rosseland *) t + r 29 km. 2 g. uktl.: o., l. *mg.*

Byremo I → Kvåle - Vestre Verdal, t.+r. 18 km.; 2 g. uktl.: o., l. *mg.*
II → Seland, t.+r. 17 km. 5 g. uktl.: m., t., o., t., l. *mg.*
III → Håland t. + r. 16 km. 4 g. uktl.: m., t., t., l.

*

3396 100 km.; søkndgl.

Holum I → Holmesland, t. + r. 23 km.; 3 g. uktl.: t., t., l. *em.*
II → Kolstad — 23 — 3 » — »— —
III → Vatne — 26 — 3 » — —»— —

NB.! Holum har også forb. med Mandal og Kr.sand v/ »RN« 1171.

Øyslebø I → Høye t. + r. 21 km; 3 g. uktl.: t., t., l. *mg.*
II → Vikemyr — 22 — 2 » — o., l. —
III → Grimestad — 18 — 2 » — » » —

NB. Korrespondance Tronstadvatn—Høye 3365 (under Kr.sand)

Laudal I → Birkeland t. + r. 26 km.; 3 g. uktl.: t., t., l. *mg.*
II → Tjomsland—Lindeland — 22 — 3 » — —»— —

Bromset

Bjelland → Haraldstad, t. + r. 19 km.; 3 g. uktl.: m., o., l. *mg.*

Foss i Bjelland, Kollungtveit → Smedsland t. + r. 12 km. 3 g. uktl.: t., t., l.

Fra Mandal kl. 15.30; i Åseral kl. 19.30
» Åseral » 7.0; i Mandal » 10.0

Fossdal → Også, t. + r. 27 km.; 2 g. uktl.: ti., f. mg.

Åseral også *»RN« 1116* → *Kristiansand*

→ Bredland, t. + r. 30 km.; 2 g. uktl.. ti., f. *mg.*
→ Ljosland t. + r. 16 km.; 2 g. uktl.: ti., f. *em.*

, 18 km.; 3 g. ktl.: m., o., f. *mg.*
Lognavatn

Også 3242, »RN« 1166 Kr.sand—Åseral

Svinøy I → Åvik —Syrdal, t. + r. 12 km.; 3 g. uktl.: t., t., l. *fm.*
II → Vårøy, — 10 — (⛴) 1 g. uktl.: l.

*

Spangereid I Fleseland t. + r. 32,5 km.; 3 g. uktl.: t., t., l. *fm.*
II Hægeland — 16 — 2 » — o., l. —
III Svenevik — 14 — 3 » — t., t., l. —

*

Korshamn → Eitland—Hausvik t. + r. 24 km.; 2 g. uktl.: m., f. *fm.*

*

Austad → Omland—Steinsland, t. + r. 24 km.; 2 g. uktl.: m., f. *fm.*

*

*) Landpostbudet (I rute II) fra Valand } korresponderer på *Rosseland.*
—»— - Bjelland }

Lyngdal
I ⟶ Øvsteland—Skredli ✉, t. + r. 12 km.; 🚶 2 g. uktl.: o., l. *fm*
II ⟶ Drageland—st. Egeland — 30 — 🚶 3 » — m., o., l. —
⟶ Rørdal — 19 — 🚶 2 » — o., l. *em.*
III ⟶ Opsal—Lene — 30 — 🚶 2 » — o., l. *fm.*
IV ⟶ Kvelland—Markeland — 38 — 🚶 3 » — m., o., l. —
⟶ Vintland — 12 — 🚶 2 » — o., l. *em.*

3530 »*RN*« *1182.* 50 km.; søndagl.
Kvås I ⟶ Vestheien, t. + r. 23 km.; 🚶 3 g. uktl.: m., o., f. *fm.*
II ⟶ Østheien — 26 — 🚶 1 » — : onsdag —
Snartemo
Tingvatn { I ⟶ Ro, t. + r. 26 km.; 🚶 3 g. uktl.: t., t., l. *fm.*
Eiken { II ⟶ Naglestad, t. + r. 26 km.; 🚶 2 g. uktl.: m., to. *fm.*
Bryggesåk ⟶ Nøkland, t. + r. 30 km.; 🚶 3 g. uktl.: t., t., l. *fm.*

✉ Fra Lyngdal kl. 10.⁰; i Bryggesåk kl. 13.⁰
» Bryggesåk » 13.³⁰; » Lyngdal » 16.⁰

Farsund.

I ⟶ Rivvåg—Bjørnestad (vestre Spind) t. + r. 23 km.; 🚶 3 g. uktl.: m., o., l. kl. 9.⁰
II ⟶ Kjørrefjord—Grimsby—Hananger — 22 — 🚶 søndagl. » —
⟶ Snabbe—Rydland — 23 — 🚶 2 g. uktl.: o., l. *fm.*
III ⟶ Lundevåg—Egvåg—Lodshamn — 16 — 🚶 3 » — t., t., l. kl. 9.⁵

3560 8 km.; 3 g. uktl.
Spind
I ⟶ Tranevåg—Kvalsvik, t. + r. 30 km.; 🚶 3 g. uktl.: m., o., l. *fm.*
II ⟶ Spinanger—Aunevik — 18 — 🚶 2 » — „ —

✉ Fra Farsund m., o., l. kl. 9.⁰; i Spind 9.²⁰
» Spind t., t., l. » 11.³⁰; i Farsund 12.⁰

3565 16 km.; søndagl.
Vanse
I ⟶ Nordhassel—Langåker—Sleivdal, t. + r. 18 km.; 🚶 søndagl. *fm.*
II ⟶ Heskestad — 29 — 🚶 — —
⟶ Elle—Listeld — 11 — 🚶 3 g. uktl.: t., t., l. —
III ⟶ Helvik — 8.7 — 🚶 søndagl. —
⟶ Eitland — 17 — 🚶 4 g. uktl.: m., o., t., l. *em.*
Borhaug

✉ Fra Farsund kl. 9.³⁰; i Borhaug 10.²⁰
» Borhaug » 15.³⁰; i Farsund *em.*

2580 🚶 12 km.; 4 g. uktl.: m., o., t., l.
Briseid
I ⟶ Dalland—Hareland, t. + r. 15 km.; 🚶 2 g. uktl.: o., l. *md.*
II ⟶ Kvåle—Kjørkleiv — 24 — 🚶 3 » — m., o., l. —
⟶ Drange — 23 — 🚶 3 » — —„— *em.*
⟶ Austad — 15 — 🚶 2 » — m., l. —

Flekkefjord.

I ⟶ Austad, Nuland, Tjersland, Seland, Slåtten, t. + r. 22 km.; 🚶 3 g. uktl.: t., t., l. kl. 9.⁰
II ⟶ Kvanvik—Dåstøl—Fidsel—Hogstad — 22 — 🚶 3 » — —»— »

3668 10 km.; 4 g uktl.: m., t., t., l.
Flikka ⟶ Osen stoppest. ⚓

✉ Fra Fl.fjord *em.*; Flikka *em.*
» Flikka *fm.* » Fl.fjord *md.*

3675 27 km.; 3 g, uktl.; m., o., l.
Flikka
Gyland
I ⟶ Hegland—Nedland—Kurevoll, t. + r. 24 km.; 🚶 3 g. uktl.: m., o., l. *em.*
II ⟶ Urdal—Laugstøl—Mydland — 22 — 🚶 3 » — —»— 8.⁰
III ⟶ Klungland, Netland, Fosdal — 18 — 🚶 2 » — o., l. *em.*

✉ Fra Fl.fjord kl. 15,⁰ (efter tog 701) i Gyland *em.*
» Gyland *mg.* i Fl.fjord *fm.*

3610 🚶 t. + r. 10 km.; søndagl.
Drgeid
Loga
Glendrange } *Kun*
Storedrange } m., o., f.
Litledrange }

✉ Fra Fl.fjord kl. 15.⁰; i Loga 16.³⁰
» Loga » 17.⁰; i Fl.fjord 18.⁰

Oslo—Bergen.

Flekkefjord, forts.

3613 t. + r. 31 km.; 2 g. uktl.: m., to.
Dybvik—Ståby—Fjellså
Unhamar
Andabeløy

Fra Fl.fjord kl. 9.0; i Andabeløy 11.0
» Andabeløy » 11.15; i Fl.fjord 12.0

3615 »*RN*« *1189,* 30 km.; søndgl.
Feda I → Lona—Seland t. + r. 26 km.; 3 g. uktl.: t., t., l. kl. 8.0
II → Litlehamn—Vatland — 20 — 3 » — —»— » —
Øyestranda
Kvinesdal → Tågås—Nordhell—Førland t. + r. 26 km.; 2 g. uktl.: ti., kl. 12.0
→ Geise om Øiestranda 2 » — to., l.

3635 27 km.; 3 g. uktl.: t., t., l.
Skjekkeland
Kvinlog

Fra Kvinesdal kl. 18.0; i Kvinlog 19.0
» Kvinlog » 7.0; i Kvinesdal 8.30

3647 16 km.; 3 g. uktl.: t., t., l.
Netlandsneset

Fra Kvinlog kl. 7.0; fremme 16.0
» Netl.nes » 8.0; — 11.0

→ Risnes—Knaben gård, t. + r. 18 km.; 3 g. uktl.: t., t., l. 9.0
→ Hornstøl — 20 — 1 » — l. *md.*

Knaben gruvor

3640 30 km.; 3 g. uktl.: m., o., f.,
Gjemlestad
→ Kalstål t. + r. 2 km.
m., f.
Fjotland

Fra Kvinesdal 17.30; i Fjotland 19.30
» Fjotland *mg.*; i Kvinesdal *md.*

→ Bergslien—Eftestøl—Førlandsås, t. + r. 26 km.; 2 g. uktl.: ti., f. *mg.*

3655 »Alf«, »*RN*« *261*
Abelnes i Lista → Itland—Haugland—Kleppe, t. + r. 20 km.; 2 g. u.: t., t. kl. 16.0
Rasvåg
Hidrasund (Eide)
Kirkehamn
(Åna-Sira anløpes, men posten går over Moi, *Jæderbn.*)

Egersund.

3755 8 km.; 3 g. uktl.: m., o., l.
Midbrød
Nordre Eigerøy

Fra Egersund kl. 14.0; fremme 14.30
» N. Eigerøy » 9.0; — 9.30

3745 »*RN*« *1193,* 43 km.; søndgl,
Sogndal i Dalane
Hauge i Dalane
I → Barstad — Fossbru, t. + r. 20 km.; 2 g. uktl.: ti., f. 14.30
II → Nedr. Mysse — Myssebygd — 24 — 2 » — o., l. —
Jøsinghamn (mandag, onsdag og lørdag)

Stavanger.

→ Stokka—Tjenstvoll, t. + r. 20 km.; *2 g.* søndgl.: kl. 11.0 og 15.0
[→ Bjørnøy — Roaldsøy »Tom« søndgl. kl. 18.0

3807 25 km; søndgl,
Hafrsfjord
→ Kverneviken v/ 5 g. uktl.:
Røyneberg
Sola

Fra Stavanger kl. 17.30; på Voll 18.40
» Voll » 14.0; i Stvgr. 14.55

Ræke → Klinghei—Litleland—Håland—Øllbør—Vigdal—Hellestø, t. + r. 12 km.; 3 g. uktl.
Tjelta på Jæren
Voll på Jæren (også søndgl. forb. m/ *Jærbanen* over Kleppe St.)

Oslo—Bergen.

Stavanger forts.

3808 13 km.; søkndgl.
Jåsund
Tananger
3810 5 km.; 2 g. uktl.: ti., f.
Rott

Fra Stavanger kl. 17.30; i Tananger 18.15
» Tananger » 15.30; i Stvgr. 16.15
Fra Tananger kl. 11.0, på Rott 12.0
» Rott » 9.30, i Tanang. 10.30

*

3815 8,5 km.; søkndgl.
Tasta
Randaberg på Jæren

Fra Stavanger kl. 17.30, fremme 18.15
» Randaberg » 16.0, — 16.45

Todnem—Sande—Tungenes, t. + r. 20 km.; 3 g. u.: t., t., l. kl. 19.0

*

3821 »Oscar II« (»RN« 264 a) søkndgl.
Dale Asyl

Fra Stavanger *em.*, på Dale Asyl *em.*
» Dale Asyl *fm.*, i Stavanger *fm.*

3830 ***»RN« 271 a.***
Idse i Ryfylke
Jørpeland
3865 3 km.; 5 g. uktl.: m., t., o., f., l.
Langeland
Barkve

Fra Jørpeland *em.*, fremme *em.*
» Barkve — — —

*

Lindøy
Solbakk
Tau → Sør-Hille
3870 10 km,; 3 g. uktl.: m., o., l.
Strand, Tjøstheim
Vaula
Bjørheimsbygd

Fra Tau kl. 17.0, fremme 18.30
» Bj.bygd » 25., — 16.30

*

3836 »Riskafjord« 14 km,; søkndgl
Li—Ussjå
Hommersåk

Fra Stavanger *em.*, fremme *em.*
» Hommersåk *fm.*, — *fm.*

*

3920 ***»RN« 272 a.***
Vestre Amøy
Bru
Assje, Dale, Sokn
Mosterøy (Voll)
Utstein Kloster
Sørbø (Reianes)
Vikevåg

3835 »Forra«, 67 km.;
søkndgl. *em.*, retur n. d. *fm.*
Austre Amøy, Brimsøy
Østhusvik
Talje, Hanasand
Reilstad, Eidsvåg, Vassøy
Nord-Fogn

*

3820 »Høgsfjord«, ***»RN« 264 b.***
Meling i Ryfylke, Bergsagel, Ims, Horve
Høle i Høgsfjord
→ Gjestaland—Hommeland—Seldal, t. + r. 24 km.; 2 g. uktl.: o., l. *em.*
Ådnøy, Oltesvik
Dirdal
→ Gilje—Maudal—Byrkjedal t. + r. 22 km.; 3 g. uktl.: t., t., l. *fm.*
Veen, Frafjord, Helle i Høgsfjord, Forsand.
Eidane i Lysefjorden Fossmark, Sagesand,
Fløyrli → Håheller
Lysebotn

———*———

Ryfylke postekspedisjon.

(Stavanger—Ryfylkefjordene).

3860. »R. f. N.« 266 a, 268 og 69

Stavanger

Tau 3830.
3870. 3 Bjørheimsbygd
*
Kjølevik
Alsvik brevhus
Fiskå
Sør-Skår
Årdal i Ryfylke
Nessa i Ryfylke
Sørvåg i Ryfylke

Fister
Ølesund
Hundsnes brevhus
Hjelmeland, Byrkje brevhus

Fisterø-ruten
Byre
Sør-Bokn brevhus
Kotavågen
Skartveit
(Eidsund i Ryf.)
Sandanger brevhus
Skår i Ryfylke
Vestersjø brevhus

Hjelmelands-ruten
Nesvik brevhus
Skiftun, Knutsvik, Tuftene brevhus.
Reilstad, *3835*
Judaberg
Helgøysund (Helgøy)
Nord-Hille
Aubøsund, Nesheim brevhus
Sjernarøy
Eidssund i Ryfylke, Atlatveit brevhus
Jørstadvåg, Bandeberg brevhus
Hinderåvåg
Muslandsvåg
Nedstrand, Kvam brevhus
Foldøy i Ryfylke
Hebnes i Ryfylke
Jelsa
Vatlandsvåg

Tøtlandsvik
Jøsenfjorden (Valde)
Foreneset
Erfjord (Hålandsosen)
Vik i Erfjord brevhus
Eroy (Hauvasund)

Ovenstående stoppesteder er fælles for flere ruter.

Sauda-ruten »R. f. N.« 267

Tveita i Ryfylke
Marvik, Høivik brevhus
Sand. 3893 → 3 Vanvik
→ Ropeid brevh.
3880. 6 (4) Vasshus
Lundargard
Suldalsosen
3885. „Suldal" „R. f. N." 490
Kvilldal
Bråtveit
Roaldkvam
Nesflaten
3890 3
Lono
Horda (Breifonn hotel)
Røldal 4275 3 (2) → Odda
*
Vanvik i Ryfylke, 3893 → Sand
Tongesdal brevhus
Saudasjøen
→ Ilstad brevhus
Sauda
3877. 4
2
Hellandsbygd
*
Mollatveit brevhus

Sandeid-ruten, »R. f. N.« 268

Vormestrand
Finnvik i Ryfylke
Imsland
Kvaløy brevhus } 3873 13 km.; ti., l.
Rønnevik
Hogganvik brevhus
Vikedal
3900. 4 Mo i Ryfylke
*
Sandeid
[4075. 1 Ølen. *4050 Sunnh.*]
*
Ilsvåg
Vats, Nedre (Åmsosen)
3910. 3 Vestvoll
Vats, Øvre, *3990.*
*
Hapnes
Vassendvik

3840. (»R. f. N.« 270 *Skjold-ruten*

Stavanger alle avg. d.
Østhusvik, *3835*
Steinnesvåg
Toftøy, 3840
Vik i Ryf. brevhus
Hervik i Ryfylke
Espevik → Kreppene brevh.

Skjoldestraumen } 4001
Vordeneset
Nylund brevhus
Skjold (Skjoldevik), 3990
3992. 4 Dagsland
*
Kårstø → Falkeid brevh.
Tysvær (Slottevik) 3845) } 3851
3850. 3 Førland. 3855

(Forts. næste spalte)

Ryfylke.

Sauda-ruten. [Su]

Bråtveit
[Horda]
Hellandsbygd
Kvilldal
Lono
Lundargard
Marvik
Nesflaten
Roaldkvam
[Røldal]
Sand
Sauda
Saudasjøen
Suldalsosen
Tveita i Ryfylke
Vanvik i Ryfylke
Vasshus

*

Sandeid-ruten.

[Sa]

Finnvik i Ryfylke
Hapnes
Ilsvåg
Imsland
Mo i Ryfylke
Rønnevik
[Sandeid]
Vassendvik
Vats, Nedre
[Vats, Øvre]
Vestvoll
Vikedal
Vormestrand
Vassendvik

Aubøsund
(Bjørheimsbygd)
Byre
Eidssund i Ryfylke
Erfjord
Erøy
Espevik
Fiskå
Fister
Foldøy i Ryfylke
Foreneset
Hebnes i Ryfylke
Helgøysund
Hervik i Ryfylke
Hinderåvåg
Hjelmeland
Jelsa
Judaberg
Jørstadvåg
Jøsenfjorden
Kjølevik
Kotavågen

Muslandsvåg
Nedstrand
Nessa i Ryfylke
[Nord-Fogn]
Nord-Hille
[Reilstad]
Sjernarøy
Skartveit
Skiftun
Skår i Ryfylke
Steinnesvåg
Sør-Skår
Sørvåg i Ryfylke
Talgje
[Tau]
Toftøy
Tøtlandsvik
Vatlandsvåg
Ølesund
[Åmøy, Austre]
Årdal i Ryfylke

Supplement

Årdal ⋙→ Ytrevoll—Kirkhus—Ullestad—Rivjeland, t. + r. 22 km.; 🚶 2 g. uktl.: o., l. *fm.*

*

Fister ⋙→ Solvang—Mossnes—Grønvik—Nord-Skår, t. + r. 14 km.; 🚶 2 g. uktl.: ti., l. *em.*

*

Hjelmeland

I ⋙→ Kvame—Fevoll—Gardal—Breiland ⊠, t. + r. 20 km.; 🚶 2 g. uktl.: ti., l. *em.*
II ⋙→ Sånde—Pundsnes—Askvik—Børke — 18 — 🚶 2 » — - - —

*

Jøsenfjorden ⋙→ Hjortaland—Ulladal ⊠, t. + r. 20 km.; 🚶 2 g. uktl.: m., to. *fm.*

*

Erfjord ⋙→ Tveit—Åbø—Natland—Østerhus, t. + r. 24 km.; 🚶 2 g. uktl.: m., to. *fm.*

*

Erøy ⋙→ Spøneflåt—Føljesvoll—Vik—Lovra, t. + r. 16 km.; 🚶 2 g. uktl.: ti., l. *cm.*

———— * ————

Ryfylke forts. neste side

Ryfylke, forts.

Marvik ⟶ Otøy—Hamra—Øvrabø--Åsdrød, t. + r. 12 km.; 4 g. u.: m., to. *fm.*, ti., l. *em.*

*

Sand ⟶ Hauge—Skeie—Heimsmoen —Grov, t. + r. 23 km.; 3 g. uktl.: t., t., l. *em.*

3893 10,5 km.; 3 g. uktl.
Suldalseid
Tangen
Vanvik i Ryfylke

Fra Sand m. *mg.*, f. *em.*, l. *mg.*; i Vanvik s.d.
» Vanvik kl. 10.⁰, i Sand kl. 11.³⁰

NB. Avgangstiderne retter sig forøvrig efter Stav. D/s. »RN« 267.

*

3880 19 km.; søkndgl.
Vasshus
Lundargard, Heimsmoen
Suldalsosen

Fra Sand eft. sk. ank. fra Stv., i Suldalsosen 1 time senere
» Suldalsosen kl. 15.⁰, i Sand kl. 16.⁰

8885 »Suldal«, »*RN*« *490*

Kvildal
Roaldkvam
⟶ Nordmork, Tufteskog, Blekestad, t. + r. 16 km.; 2 g. uktl.: m., f. *fm.*

Nesflaten
3890 39 km.; 3 g. uktl.: t., t., l.

Fra Nesflaten *fm.* i Røldal *md.*
» Røldal *mg.* i Nesfl. *fm.*

Tornes, Hegerland
Lono, Botnen
Horda [Breifonn Hôtel], se også ruten fra Røldal (nr. 4275).
⟶ Solås—Ekkje—Odland, t. + r. 15 km.; 2 g. ukt.; ti., l.

Ryfylke.

Vinter-pgstgang: Oktober—juni.

2 g. uktl.

Røldal
I ⟶ Grove—Fjetland—Bratteteig, t. + r. 11 km.; 2 g. uktl.
II ⟶ Nyastøl—Ullstøl—Valdalen, -- 40 -- 2 » — : o., l.
III ⟶ Svandalsflona—Haukeliseter, 2 g. uktl.: s., o. *fm.*
Fra Haukeliseter over Edland-Dalen til *Bandak* »*RN*« *1126*

4275 »*RN*« *1235*, sommer-postgang, 40 km.
(om Horda)

2 g. uktl.

Seljestad } t. + r. 12 km.; 3 g. uktl.: m., o., f.
Skarde*)

3: t., t., l.

Fra Skarde *fm.* - Odda *em.*

⟶ Jøsendal
Låte
Hildal
Sandven
Odda
Hardanger

t. + r. 34 km.; søkndgl.

*) Skarde forb. med *Sunnhordland* over Åkrebotnen, s. d.

*

Sauda
3877 længde 17 km.; 4, 2 = søkndgl. — efter skib. ank. fra Stvgr.
Hellandsbygd

Fra Hellandsbygd k.l 6.⁰; i Sauda kl. 7.³⁰

NB! Sauda—Ølen, alm. post med motorbåt og bil, se under Ølen, side 175.

*

Imsland ⟶ Birkeland—Sigleskar—Haugaland, t. + r. 20 km.; 2 g. uktl.: ti., l. *em.*

⟶ Kvaløy
Rønnevik

Imsland—Askeland—Krokdal—Hustoft—(Kvaløy) Rønnevik, 13 km.;
2 g. uktl.: ti., l. efter skib. ank. fra Stvgr. Fremme 2½ time efter avg.
NB. Rønnevik også med bil direkte fra Haugesund.

Vikedal

*

3900 t. + r. 33 km.; 3 g. uktl.: t., t., l.
Ørnes, Espevoll, Eikeland
Mo i Ryfl.— Hundseid

Fra Vikedal *em.*; i Mo *fa.t*
» Mo *mg.* i Vikedal *md.*

Forts.

Sandeid ⟶ Stolpe—Helland—Hårde, t. + r. 15 km.; 2 g. uktl.: ti., l. kl. 19.⁰

4075 9 km.; 1 g. uktl.: s.
Ølen, også *Sunnhordl.*

Fra Sandeid kl. 13.³⁰; i Ølen 14.⁰
» Ølen » 13.⁰; i Sandeid 13.³⁰

NB.! Denne rute er sat op som bindeledd mellem skibene i *Ryf.* og *Sunnhordl.*

*

Ryfylke (forts.)

Nedre Vats
3910 9 km.; 3 g. uktl.: m., o., l. | Fra Nedre Vats *em.*; i Øv. Vats *aft.*
Vestvoll | » Øvre — » i N. — —
Øvre Vats
→ Eikesdal—Ulvdal—Krak, t. + r. 18 km.; 2 g. uktl.: t., t. kl. 10.30

Toftøy → Topnesvåg—Amdal—Vik t. + r. 11 km.; 2 g. uktl.: o., l *em.*

Hervik i Ryf. → Vågen—Steinsvik—Narravik—Voll—Hundsnes, t. + r. 2 g. uktl.: o., l. *em.*

Kopervik

I → Sund—Ytreland, t. + r. ca. 8 km.; søkndgl. kl. 8.0
II → Snørteland — » 18 —; 2 g. uktl.: o., l. » 10.0

Haugesund

→ Vibrandsøy

→ Hagland, t. + r. 24 km.; søkndgl. *fm.*

3846 „RN" 1228, 22 km.; søkndgl.
Mølstrevågnes | Fra Haugesund kl. 15.0; i Eltravåg 16.0
Eltravåg | » Eltravåg » 7.0; i Haugesund 8.0

3965b »*RN*« *1216*, søkndgl.
Nordbø på Karmøy → Torvastad, t. + r. 16,5 km.; søkndgl. kl. 10.30
Avaldsnes
3975 t. + r. 14 km.; 2 g. uktl.: m., to. | Fra Avaldsnes 12.0; fremme 14.0
Kvalavåg | » Kvalavåg 10.0; — 12.0

3984 t. + r. 10 km.; søkndgl. | Fra Avaldsnes 10.30; fremme 12.0
Visnes på Karmøy | » Visnes 12.0; — 13.0

Nygård i Avaldsnes
Fiskå i Avaldsnes
Håvik, Vårå
Kopervik »*RN*« *273 og 218*
3965a Eidsbygda

Fra Haugesund kl. 9.0;	i Kopervik 10.0
» Kopervik » 18.0;	i Haugesund 19.0
» Kopervik kl. 6.45;	i Skudenesh. 7.45
» Skudeneshavn kl. 20.0;	i Kopervik 21.0

Vedavågen
Sevelandsvik
Åkrehamn
Ådland
Stol
Kvilhaug
Sandhåland
Sandve
Skudeneshavn, »RN« 272b → Stavanger

Skal iflg. C. 55/1920 VII pakkes til den posteksp. som [først] anløper Kopervik, *(Oslo-Bergen og Bergen-Stavanger. Natruten).*

I → Syre, t. + r. 6.5 km.; 4 g. uktl.: m., o., t., l. kl. 9.0
II → Blikshamn — 18 - 4 - — — »

3981 t. + r. 16 km.; søkndgl. | Fra Haugesund kl. 8.15; i Vormedal 10.30
Vormedal | » Vormedal » 11.0; i Haugesund 13.0

3999 »RN« 1218, 13 km.; søkndgl. | Fra Haugesund kl. 11.30; i Røks. 12.30
Røksund → Fosenøy | » Røksund » 17.0; i Hauges. 17.45
→ Våga, t. + r. 12 km.; 2 g. uktl.: o., l. kl. 17.0

4010 »RN« 1228, 27 km.; søkndgl. | Fra Hauges. kl. 11.0; i Sveio 12.0
Smørsund | » Sveio » 16.0; i Hauges. 17.0
→ Eljarås, t. + r. 22 km.; 3 g. uktl.: t., t., l. *md.*
Sveio → Kvalvåg, t. + r. 25 km.; søkndgl. kl. 17.0

Oslo—Bergen

Haugesund, forts.

4011 »*RN*« *1227,* 2 g. uktl.: to., l.
Førde i Hordaland

Fra Haugesund *em.*
» Førde *fm.* (kl. 8.⁰)

NB. Førde har regelmessig forbindelse m/ skib (Bergen—Stavanger *indre led*)

*

3986 »*RN*« *277c*, 2 g. uktl.: o., l.
Feøy,
Røvær
Utsira

Fra Haugesund *em.*; fra Utsira *mg.*

*

4000 »RN« 1219 søkndgl.
Steinbru
Nylund
Vordeneset

Fra Haugesund kl. 15.³⁰; på Vordenes. kl. 17.¹⁵
» Vordenes. » 7.⁰; » Hauges. » 9.⁰

4001 t. + r. 12 km.; søkndaglig.
(Landpostb. om Yrke mand. og fred.)

Skjoldestraumen
Kreppene
Yrke

Fra Vordeneset kl. 17.³⁰; i Skjoldestr. kl. 18.⁰
» Skjoldestr. » 17.⁰; i Vordeneset » 17.³⁰

*

3990 »RN« *1220*, søkndgl.
Førdesfjorden
I → Aksnes, t. + r. 32,5 km.; 3 g. uktl : m., o., f. kl. 10.³⁰
II → Hauge — 18 - 3 - — m., o., l. —
Aksdal
Grindafjord
Årek
Skjold (også *Ryf.*)

Fra Haugesund søkndgl. kl. 9.⁰; i Skjold 10.⁰
» Skjold » 17.⁰; i Haugesund 18.⁰

I → Svinekleiv t. + r. 18 km. 3 g. uktl.: m., o., f. kl. 11.⁰
II → Austrheimsbygd, Sagen, Hatlestad — 29 -
3992 t + r. . . km.: 3 g. uktl.: m., o., f.
Dagsland

Fra Skjold kl. 11.⁰; på Dagsl. 13.⁰
» Dagsl. » 13.⁰; » Skjold 15.⁰

*

Også *Sunnh.*
Øvre Vats 2 g. uktl.: ti., f.
Ølensvåg
Ølen **
Sandeid
Vikedal *
Hogganvik
Rønnevik (kun to.)
Ropeid
Ilstad
Sauda

søkndgl. *kun* alm. post.

Haraldseidvågen
Trovåg
Vikebygd
(4060)
Årvik i Sunnh.
Tindelandsbakken
Innbjoa
Utbjoa
Haugsgjerdet
4050 *Sunnhordland*

* Også Ryfylke.
** Mellem *Ølen* og *Sauda* sendes alm. post også om kvelden i forb. m/ Hard.-Sunnh. hurtigrute fra Bg.

Førland
I → Sagbakken—Askeland—Brekke, t. + r. 10 km.; 2 g. uktl.
II → Ronvik—Krabbetveit—Apalvik—Apeland — 16 - 2 g. —
3850 km.; 3. g. uktl.
Tysver
I → Kyrkjegrend—Hesja, t. + r. 18 km.; 2 g. uktl.
II → Surnevik—Labbeviken—Navarsvagen—Gismarvik, t. + r. 20 km. 2 g. uktl.: o. l.
III → Hetland—Haukås, t. + r. 20 km.; 2 g. uktl.
3851 t. + r. 25 km., 2 g. uktl.: ti., to.
Rødeseike, Lervik, Susort,
Falkeid i Ryf, Storhaug, Sandvik
Kårstø

Postekspedisjonen

Bergen—Stavanger

Ytre ledd

3940. »R. f. N.« 276.
»Karmsund«

Bergen ✱ *on., lø.* kl. 1.0
[Håkonsund 4050 B, Bg.– Fitjar
Bakkasund
Møgster ⟶ Litle Kalsøy brevh.
Stolmen, 4050 B, *Bg.—Fitjar*
Salthella
Brandasund
Urangsvåg brevh.
Bremnes
Øklandsvågen
Meling (Melingsvåg)
Hiskjo
Alfsvåg brevh.
Mælandsvågen (Alfvåg)
Finnås
Vornes brevh.
Lykling
Grutlefjord brevh.
Vika
Espevær
Mølstrevågnes, *3946*
(Haugesund)
(Kopervik)
(Stavanger)
Fra Stavanger ✱ *ma. og to* 2.0

*

Bakkasund
Brandasund
Bremnes
Espevær
Finnås
[Håkonsund]
Hiskjo
Lykling
Meling
Mælandsvågen
Møgster
Salthella
[Stolmen]
Vika
Øklandsvågen

Postekspedisjonen

Natruten
Stavanger—Bergen
3960 a »R. f. N.« 273.
Fra **Bergen** ✱ hver aften 22.0 til nedenstående byer og understrekede steder.

*

Bergen—Stavanger
indre ledd.

3960 b „R. N." 281 b 284, 285 ✱
(Sendes for tiden med Sunnhordlands-skibene).
(Reksteren [Bruntveit], også 4290)
Opdalseidet (4160)
Klinkholmen
Færøysundet
Amlandsstø
Neshamn
Flatråker
[Sunde i Sunnh., 4050, *Sunnh.*]
Midhamar
Nordhuglo *4126*
Rommetveit } 4120.
Stord (Lervik) } 6.
Onarheim
Ølve
Rosendal
Dimmelsvik } Også Hardanger
Uskedalen
Herøysundet
Husnes
Sunde i Sunnh.
Valen i Sunnh.
Toftevåg
Halsnøy Kloster } Også Sunnhl.
⟶ *Stord*
4126. Stord—Rosendal

*

4127. 6 Lillebø Gruber,
*
[4125 a 6 Sagvåg] } 4125b
4050 A. *Sunnhordl.*
Tittelsnes brevh.
Valevåg 405 ⟶ Liereid } 4150
Mosterhamn
Liereid. 4055 ⟶ Valevåg
Førde i Hordaland (4011) } 4017
Auklandshamn
Tjernagel
Bømlo (Langevåg) } 4150
Eltravåg *3946*
Haugesund } *3982*
[Avaldsnes (Dalen) } 6
Kopervik ⟶ ***Kopervik***
Føresvik ⟶ Vatneland brevh. 3965.
3847 3 Søndaland
*
3848. 3 Austre Bokn
*
3845. 3 Tysvær (Slottevik)
⟶ { Hesje brevh.
Kyrkjegrend brevh.
3850. 3 Førland, 3855
[3855. 2 Grindefjord *3990*]
*

Hillevåg under-pk.
*
Figgjo
Kyrland
Ålgård } ⟵ **Stavanger**

Bergen—Stavanger,
indre led.

Amlandsstø
Auklandshamn
Bømlo
Flatråker
Færøysundet
Førde i Hordaland
Klinkholmen
Liereid
[Lillebø Gruber]
Midhamar
Mosterhamn
Neshamn
[Nordhuglo]
Opdalseidet
(Reksteren)
Rommetveit
Tjernagel
Valevåg

Nattruten
Stavanger—Bergen
Austre Bokn
Føresvik
Kvilhaug
[Sagvåg i Sh.]
Sandhåland
Sandve
Stol
Sævelandsvik
Søndaland
Tysvær
Vedavågen
Åkrehmn

6
Sævelandsvik
Åkrehmn
Stol
Kvilhaug
Sandhåland
Sandve
[Skudeneshavn,
3922 ⟶ Stvgr.]
*
3967. 6 Vedavågen
*

Skal ifl. C. 55/1920 VII pakkes til den posteksp. som anløper Kopervik, *(Oslo-Bergen og Stavanger-Bergen, Natruten.)*

Ytre ledd

Øklandsvågen I ⟶ Pollen i Bremnes, t. + r. 25 km.; 3 g. uktl.: m., to., l. kl. 13.30

*

Finnås I ⟶ Straumsøy, t. + r. 10 km.; 2 g. uktl.: m., to. kl. 12.0
II ⟶ Ersland — 17 - 3 - — m., to., l. —

*

Indre ledd

Reksteren (også *Midhordland*)
I ⟶ Tangen—Tuften—Enes, t. + r. 16 km.; 2 g. uktl.: o., l. *em.*
II ⟶ Hope—Gjøvåg—Eldholm — 27 - 2 - — — „
III ⟶ Brattetveit—Flyansvær — 24 - 3 — ti.- l. *em.*, to. *md.*

*

Opdalseidet (også *Hardanger* over Tysnes, s. d.)
I ⟶ Beltstad—Tveit—Hovdenes t. + r. 8 km.; 2 g. uktl.: to., l. *em.*
II ⟶ Borgen—Borgebygda — 10 - 2 - — o., l. „
III ⟶ Støle—Drange—Kleppe — 14 - 3 - — ti. *fm.*, to., l. *em.*
IV ⟶ To—Opdal—Vermedal — 19 - 3 - — — „

*

Færøysundet
⟶ Engevik—Vestvik—Hageberg t. + r. 10 km.; 2 g. uktl.: to. kl. 12.0, l. kl. 18.0

*

Flateråker ⟶ Nordbostad—Botnen t. + r. 16 km.; 2 g. uktl.: ti. kl. 9., l. kl. 19.0

*

Nordhuglo ⟶ Rosbø—Sørhuglo—Tveit t. + r. 14 km.; 2 g. uktl.: o. kl. 9.0, l. kl. 17.0

*

Stord og steder derover, se *Sunnhordland*

*

Valevåg ⟶ Eidsvåg, t. + r. 14 km., 3 g. uktl.: m, o., f. efter postens ank.

*

*) Mosterhamn
I ⟶ Håvik t. + r. 17 km.; 3 g. uktl.: m., o., f. *em.*
II ⟶ Grindhamaren — 8 - 3 - — — -

*

Liereid

*) 4055 Valevåg—Liereid, t. + r. 18 km. 3 g. uktl.: m., o., f.,

*

(* Førde i Sunnh., også forb. med Haugesund to. og lørd. pr. *RN 1227*
⟶ Erve —Våga, t. + r. 30 km.; 3 g. uktl.: m., o., f. *(fm.)*

*

Auklandshamn
*) 4017 t. + r. 19 km.; 2 g. uktl.: m., to.

Fra Førde kl. 14.0; i Aukl.hamn 16.0
» Aukl.h. » 16.30; i Førde 18.30

*

Tjernagel ⟶ Grimstveit, t. + r. 24 km.; 3 g. uktl.: m. *mg.*, o. kl. 14.0, f. *mg.*

*

Eltravåg — Mølstrevågnes — Haugesund, 3846 6 se under Haugesund.

*

Sunnhordlands postekspedisjon.

(Bergen—Sunnhordland)

4050 A. (»R. f. N.« 286—89)

Klokkarvik (Sund)
Krosshamn i Hordaland
Bakholmen
Bekkjarvik
Fitjar ⟶ Stord dagl
Engesund
4132. 2 Haslevik
*
Koløyholmen
Rubbestadneset
Foldrøyhamn
[Sagvåg i Sunnh.
4125 a 6 ⟶ Stord
b → Lillebø Gruber, *4127*

Også 4050 B. *Bergen—Fitjar*

Reksteren
Opdalseidet
Klinkholmen
Amlandsstø
Færøysundet
Neshamn
Flatråker
Midhamar
Nordhuglo, **4126**
*
Bør merkes Bømlo-steder: Valevåg, Mosterhamn, Førde i Hordaland, Liereid, Auklandshamn, Tjernagel, Bømlo
*

Bergen-Stavanger indre ledd

Rommetveit } 4120
Stord (Leirvik) } 2

Stord (Leirvik) ⟷

4120. 6 Rommetveit
*
4127. 6 Lillebø Gruber, 4125 b
*
Sæbøvik } Halsnøy Kloster
4117 ⟶ } og Toftevåg
Fjelberg
Skjærsvik, 4095 ⟶ Skånevikstr.
Etne
Ølen, 3990
[4075. 1 Sandeid, *Ryf.*]
6 *Sauda*
*
Ølensvåg, 3990
Haugsgjerdet (Hauge)
Innbjoa
Utbjoa
Se Hgs.
Forb. m/ *Hauge-sund* over Vikebygd
[Håvardsholm, [4020 ⟶ Førde
Vikebygd
4060. 3 Årvik i Sunnh.
*
Haraldseidvågen } 4057
Trovåg }
Også Ryfylke over Skjold)
3990 6
Også Hauges.

Onarheim
Ølve
Rosendal
Seimsfoss
Dimmelsvik
Uskedalen
Herøysund.
Husnes
Også Hardanger
Kaldestad brevh.
Sunde i Sunnh.
Valen i Sunnh.
Toftevåg (4117)
Halsnøy Kloster ⟶ *Stord*
4126. Stord—Rosendal

Sandvoll i Sunnh.
Høylandsbygd (Hauge)
Skånevik
Skånevikstrand 4095 } 4090
4095 ⟶ Skjærsvik
*
Utåker
Matre i Sunnhordland
Søllesvik
Kyrping, 4088
⟶ Markhus 1: *onsd.*
Åkra
Bjelland brevh.
Markhus, 4088
⟶ Kyrping 1
Åkrebotnen (Fjære)
[4100. 1 Skarde,
4280 ⟶ *Hardanger* (over Odda)
*

Bakholmen
Bekkjarvik
Engesund
Etne
Fitjar
Fjelberg
Foldrøyhamn
Halsnøy Kloster
[Haraldseidsvågen]
Haslevik
Haugsgjerdet
Høylandsbygd
[Håvardsholm]
Innbjoa
[Klokkarvik]
Koløyholmen
Krosshamn i Hordal
Kyrping
[Lillebø Gruber]
Markhus
Matre i Sunnh.
[Rommetveit]
Rubbestadneset
[Sagvåg i Sunnhordl.]
Sandvoll i Sunnh.
Skånevik
Skånevikstrand
Skjærsvik
Sunde i Sunnh.
Sæbøvik
Søllesvik
Toftevåg
[Trovåg]
Utåker
Utbjoa
Valen i Sunnhordl.
[Vikebygd]
[Ølen]
Ølensvåg]
Åkra
Åkrebotnen
[Årvik i Sunnhordl.]

Supplement

Engesund
4132 7 km.; 3 g. uktl.:
Avløypet
Haslevik

Fra Engesund m. *em.*, o. *em.*, f. *fm.*, i Haslevik *em.*
» Haslevik m. *mg.*, o. *fm.*, f. *mg.*; » Engesund »
*

Rubbestadneset ⟶ Brakedalen t. + r. 14 km. (2 g. uktl. m., f. *fm.*
⟶ Rolvsnes, t. + r. 10 km.; 2 g. uktl.: m,, f.
*

Sagvåg (også over Stord, s. d.)

Stord

Bjelland—Høyland—Digernes, t. + r. 18 km.; 4 g. uktl.: m., o., t., l. kl. 10.0

4120 6 km. søndgl.
Sæverhagen
Rommetveit

Fra Stord kl. 8.30; på Rommetveit 9.0
» Rommetveit » 17.0; » Stord 17.30

4127 8 km. søndgl.
Lillebø Gruber

Fra Stord kl 8.0; fremme kl. 8.30
» Lillebø Grbr. » 18.0 — » 18.30

4125 a søndgl.
Sagvåg i Sunnh.
Også *Sunnhordl.*

Fra Stord kl. 8; i Sagvåg kl. 9.0
» Sagvåg » 18.0; i Stord » 18.30

4135 t. + r. 35 km.; 2 g. søndgl.
Sagvåg i Sunnh.
Fitjar
(Også *Bg.-Fitj.* og *Sunnh.*)

Fra Stord kl. 8.30; på Fitjar kl. 10.0
» Fitjar » 11.0; » Stord » 12.30

» Stord » 18.30; » Fitjar ca. 20.0
» Fitjar » 20.0; » Stord - 21.30

Toftevåg, Sæbøvik — 2 km., 4 g. uktl.: „S. *aft.* til forb. m/ Sunnhordlands-skibene, o. *em.*, to. *mg.*, l. *mg.* med Stord—Rosendal."

Halsnøy Kloster

Fjelberg — Nordhus—Sydnes—Arnevik, t. + r. 15 km; 3 g. uktl.: m. kl. 9.0, o. kl. 9.0, f. kl. 15.0

Etne
I — Ve—Fjøsne—Vesterstø t. + r. 37 km.: 3 g. uktl.: m., o., f. *fm.*
II — Støle—Hovland- Nordhe m — 23 - 3 - — — -
III — Årbø—Flokketveit—Kvammen — 25 - 2 - — m., o. -
IV — Mo - Austad - Litledalen — 28 - 3 - — - - -

Ølen, forb. også over *Haugesund*, »RN« 1220, og *Ryfylke* (se supplem. s. 175)
I — Hegge—Opheim—Hiksdal t. + r. 16 km.; 2 g. uktl.: ti. *fm.*, f. *em.*
II — Lensm.—Kåtebø—Hamre — 11 - 2 - — tl., to. *fm.*
III — Heggebø—Nerheim—Haugland — 11 - 2 - — ti. *fm.*, f. *em.*

Ølensvåg, forb. også over *Haugesund*, »R« 1220
Frønsdal—Gjerdevik—Ulvenes—Vake—Ølensvåg—Ølen—Frønsdal t. + r. 28 km.; dagl. + lørd.

Haugsgjerdet, Innbjoa, Utbjoa — Også forb. m/ *Haugesund* over Vikebygd s. d.

Sunde i Sunnh.
4129 t. + r. 44 km søndgl.
Valen i Sunnhordl.
Sandvold, Utåker

Fra Sunde kl. 18.45; i Utåker 19.45
» Utåker » 20.0; i Sunde 21.0

Husnes, Kaldestad
Herøysundet

» Sunde kl. 18.45; i Herøysund 20.0
» Herøysund » 20.0; i Sunde 21.0

Skånevik, Skånevikstrand, Skjærsvik — 4090 20 kmi; 1 g. g. uktl.: to. *fm.* om Lauviken, Gjelmersvik og Mortveit. 4095, to. *mg.*

Matre — Hegland—Vik—Indre Matre t. + r. 30 km.; 2 g. uktl.: o., f. *aft.*

Kyrping — Lunde—Vinje—Øien—Trette, t. + r. 36 km.; 3 g. uktl.: m., t., t. kl. 8.30

Åkra — Brekke—Fotland—Skromme, t. + r. 17 km.; 2 g. uktl.: m., to. kl. 8.30

Åkrebotnen — Elgjarvik, Mosnes, Bjørkestrand, t. + r. 12 km.; 2 g. uktl.: s., t. *fm.*
4100 t. + r. 42 km.; 1 g. uktl.: (tirsd.)
Rullestad, Straume, Berstø
Vindertun, Jøsendal
[Skarde]
Odda, Hard.

Hardanger postekspedisjon.

(Bergen—Hardanger[Stavanger])

4150. „R. f. N." 280—84

Hardanger-Sunnhordlandske Dampskibsselskap

underholder ruter Bergen—Hardanger—Søndhordland—Stavanger

— — Hurtiggående skibe med gode passagerbekvemmeligheter — —

Bergen ✪

Våge brevhus
⟶ Tysnes (4160).
Godøysund (4290)
Malkenes brevhus
(Lundegrend *Midhordl.*)
Nymark
Årbakka
Vikane i Sunnh. } 4165
Ølve
Flakkavåg(Skaten)brvh.
Onarheim
Husnes
Herøysundet
Sunde i Sunnh.
Uskedalen
Dimmelsvik
Seimsfoss (Guddal)
Rosendal
Snilstveitøy
(Kalvsund
4126 ⟶ **Stord—Rosendal**
Hatlestrand (Gjermundshavn)
Gjuvsland brevhus
Varaldsøy (Skjelnes)
⟶ Haukanes brevhus
Ænes
Mauranger (Sundal)
Nordrepollen brevh.
Mundheim (4175)
⟶ Øyrhamn brevhus
Årvikstrand brevhus
Kysnesstrand, *4185*
Omastrand } 4180
Strandebarm(Bakke) 4185
Fosse i Hard. } 4190
6
Linga brevhus
Røyrvik i Hardanger
Tørvikbygd (Skuteviken)
Sæthers Hotel brevh.
Tokagjel brevh. } 6 (1/6-30/9) ➤ Trengereid
Norheimsund
Øystese, 4231
4230 2 Porsmyr
*
Torsnes i Hard.
Jondal
Solesnes i Hard.
Herand, 4235 ⟶ Alsåker 2
Steinstø
Porsmyr, 4230
Alsåker, 4235 ⟶ Herand 2
Ålvik, Ytre
Ålvik,
Vines,

Forts. næste spalte ⟶

⟶ Fortsættelse

Indre Hardanger
4240. «R. f. N.« 282
(Bør om sommeren pakkes særskilt)
Utne
Folkedal
Granvin (Eide)
4420. 9 Øvre-Granvin
4245. 6 ⟶ Ulvik
Mønshaugen
Palmafossen
Voss
⟶ Bergenbanen ✪
*
Djønno
Vallavik
Bagnstrond } 4239 } 4250
Ulvik i Hardanger (4245)
Øydvenstod } 2463
Osa i Hardanger
Eidfjord i Hardanger ⟶ Simadal brevh.
4252. 3 Eidfjord, Øvre
4255. 2 Vøringsfoss
4256 6 juli—aug. videre til *Haugastøl.*
*
Ringøy
Sørfjorden
Grimo
Kinsarvik brevhus
Lutro —
Lofthus (Opedal)
Aga
Børve
Nå
Espe
Digranes
Tyssedal
Odda *)
4275. 3 (2) } 4280
Skarde 4100
Horda
[Røldal
Vinter: Fra Odda o., f. 14.0 i Horda og Røldal to., l. *em.*
3890. 3 ⟶ Ryfylke
*

---

* Foruten poståpnerienе Horda, Røldal, Skarde og Åkrebotnen kan følgende brevhus sendes over Odda: Hildal, Josendal, Låte, Sandven og Seljestad. (Se Ryfylke, suppl. s. 173.)

Aga*
Alsåker
Bagnstrond*
Børve*
Digranes*
[Dimmelsvik]
Djønno*
Eidfjord i Hardanger*
Eidfjord, Øvre*
Espe*
Folkedal*
Fosse i Hardanger
Godøysund
[Granvin]*
Grimo*
Hatlestrand
Herand
[Herøysundet]
[Horda]*
[Husnes]
Jondal
Kysnesstrand
Lofthus*
Mauranger
Mundheim
Nå*
Norheimsund
Nymark
Omastrand
[Onarheim]
Osa i Hardanger*
Porsmyr
Ringøy*
[Rosendal]
Røyrvik i Hard.
[Røldal]
[Seimsfoss]
Skarde*
Snilstveitøy
Solesnes i Hard.
Steinstø
Strandebarm
[Sunde i Sunnh.]
Torsnes i Hard.
Tysnes
Tyssedal*
Tørvikbygd
[Ulvik i Hardanger]*
[Uskedalen]
Utne*
Vallavik*
Varaldsøy
Vikane i Sunnh.
Vines
Vøringsfoss*
Ænes
Øydvenstod*
[Ølve]
Øystese
Ålvik
Ålvik, Ytre
Åarbakka

* *Indre Hardanger.* (Pakkes om sommeren særskilt)

Supplement

Tysnes (også *Midhordland*)

I ⟶ Ve—Teigland—Våge ✉ Siglevik. t. + r. 10 km.; 🚶 2 g. uktl.: o., l. *em.*
II ⟶ Våge✉—Malkenes✉ (om Lundegrend) — 32 - 🚶 3 - — m., o., l. „
NB.! Lundegrend får sin post naturligst med *Midhordl.-skibene*

4160 🚌 6 km.; 3 g. uktl.: o., to., fr.
Nordeidet ✉
Opdalseidet
⛴ *Bergen-Stvgr. i. l.*

✉ Fra Tysnes *em.*; på Opdalseidet *em.*
» Opdalseidet » » Tysnes »

*

Nymark ⟶ Stussvik—Bergsvåg—Teige, Nesbjørg, t. + r. 10 km.; 🚶 2 g. uktl.: o., l. *em.*

*

*) Vikane ⟶ Håvik—Østerlid—Gjersheim t. + t. 8 km.; 🚶 2 g. uktl.: ti. kl. 18.0, l. kl. 10.0
Ølve ⟶ Bergheim—Fugleberg—Skarvetun— 14 - 🚶 2 - — ti., f. *em.*
*) Ølve—Vikane om Fråvik, Nerhus og Lustveit — 9 - 🚶 2 - — o. *fm.*, to. *em.*

*

Onarheim
I ⟶ Vattedal—Berge—Medalen, t. + r. 9 km.; 🚶 3 g. uktl.: t., t., l. kl. 17.0
II ⟶ Langeland—Skorpa—Flakkavåg ✉—Flornes — 23 - 🚶 3 - — — „ —
III ⟶ Skartveit—Klette—Solheim — 24 - 🚶 2 - — o., l. „ —

*

Uskedalen ⟶ Døsland—Kjærland—Øv. Mursland, t. — r. 23 km.; 🚶 3 g. uktl.: t., t., l. kl. 12.0

*

Rosendal
⟶ Myre—Lauvfall—Helle t. + r. 14 km.; 🚶 2 g. uktl.: m., to. *md.*

*

Haslestrand ⟶ Ask—Tveitene, t. + r. 14 km.; 🚶 2 g. uktl.: m., to. *fm.*

*

Varaldsøy ⟶ Gjuvsland ✉—Haukanes ✉ t. + r. 26 km.; 🚤 2 g. uktl. ti. *fm.*, f. *mg.*

*

Mauranger ⟶ Austrepollen—Nordrepollen ✉ t. + r. 18 km. 🚤 2 g. uktl.: s., to. *fm.*

*

Mundheim I ⟶ Sagvik—Furhovde—Gravdal t. + r. 8 km.; 🚤 2 g. uktl.: to., l. *fm.*
II ⟶ Uglehus—Skogseid—Kilen — 17 - 🚶 2 - — to., l. -
III ⟶ Nærsnes—Øyarhamn ✉ — 12 - 🚤 2 - — „ „ -

4175. 🚶 ti. *fm.* til t. + r. km. forb. m/ posten til og fra Eikelandsosen.
Bjørndal—Næsheim
Holdhus, ⛴ *Midhordland*

*

Kysnesstrand ⟶ Gausvik—Årvikstrand ✉ t. + r. 12 km.; 🚤 3 g. uktl.: ti. *fm.*, to., f. *em.*

*

Hardanger

Omastrand } 4180 6 km.; 2 g. uktl.: ti. *mg.*, f. *em.*
Strandebarm }
*) Fosse ⟶ Linga (Leilighetsvis besørgelse)
⟶ Brekke—Engedal—Haukås, t. + r. 8 km.; 3 g. uktl.: t., t., l. kl. 11.0
*) Fosse—Strandebarm om Klubbevik og Bru — 10 - søndgl. *fm.*

Røirvik i Hardanger } (også dir. anløp)
**) Tørvikbygd (Skutevik) }
**) Tørvikbygd—Norheimsund 1 gang uktl.: ti. *fm.*

Norheimsund, forbindelse med *Bergensbanen* over Trengereid, s. d.
I ⟶ Framnes—Aksnes—Vangdal t. + r. 20 km.; 4 g. uktl.: m., o., f., . kl. 12.0
II ⟶ Mo—Skeie—Birkeland—Neteland — 14 - 4 - — m., o., f., l. „ „

Øystese, forbindelse med *Bergensbanen* over Trengereid s. d.
⟶ Flotve—Berge—Torpe—Rykken, t. + r. 13 km.; 3 g. uktl.: t., t., l. *fm.*

4230 t. + r. 16 km.; 2 g. uktl.: t., t.
Soldal
Porsmyr (også dir. anløp)
Fra Øystese *fm.*; i Porsmyr *md.*
» Porsmyr *mg.*; i Øystese kl. 8.0

⟶ Jarene—Botnen, t. + r. 12 km.; 2 g. uktl.: ti. to. *fm.*

*) 4222 t. + r. 14 km.; søndgl.

Jondal ⟶ Børkeland—Baggegården—Brattebø, t. + r. 24 km.; 3 g. uktl.: m., o., l. *fm.*

Herand } ⟶ Storås—Litleås—Samland—Trå t. + r. 13 km.; 2 g. uktl.: ti. kl. 10.0, f. kl. 19.30
Alsåker }

Utne ⟶ Tjoflåt—Håtabba—Beggevik—Lussand, t. + r. 23 km.; 2 g. uktl.: ti., f. *fm.*

Granvin forbindelse med *Bergensbanen* over *Voss*, s. d.
I ⟶ Ystås—Havås—Selland, t. + r. 14 km.; 2 g. uktl.: o., l. *lm.*
II ⟶ Hause—Vindal—Velken — 14 - 2 - — — „

Bagnstrond } 4239 6 km.; 1 g. uktl.: f. *fm.*
Ulvik }
I. ⟶ Barsheim—Lindebrekke—Sponheim, t + r. 8 km. 3 g. uktl.: m., to., l. kl. 14.0
II. ⟶ Hakestad—Hjeltnes—Rondestveit, t. + r. 21 km.; 5 g. uktl.: m. t., o., t., l. kl. 14.0
III. ⟶ *Bergensbanen* over *Voss*, s.d.

Øydvenstod ⟶ Ulvik 5 km.; 1 g. uktl.: to. *em.*
Osa ⟶ Øydvenstod 5 - 1 - — to. „
} Forb. m/ Rute 1 B.

Eidfjord ⟶ Simadalen (Sæd) t. + r. 19 km.; 2 g. uktl.: ti., f. kl. 14.0

4252 »RN« 1244, 8 km.; 4 g. uklt.: s., t., t., l
Øvre Eidfjord
Til forb. m/ postsk. i Eidfjord: s. 12.30, ti. 12.0 lo. 13.0. l. 17.

4255 t + r. 30 km; 2 g. ukl.: ti., l.
Høl, Måbø, Tveita, Garen
Vøringsfoss (Fosli)
Fra Vøringsfoss ti. og lø. *mg.* til forb. i Øvre Eidfjord med dagens postbil; tilbake til Vøringsfoss om aftenen.

Sommer-postgang
Sandhaug på Hardangervidda
Haugastøl *Bergensbn.*
Fra Eidfjord kl. 20.0; på Haugastøl 22.3
» Haugastøl» 6.30; i Eidfjord 9.0
NB. Der mottas fra og leveres post også til Bjordalshytta og Krækjahytta

Ringøy ⟶ Bjørtveit—Ulvsnes—Tveisme—Bu, t. + r. 21 km.; 2 g. uktl.: to. *em.*, l. *fm.*

Grimo ⟶ Haustveit—Jåstad—Velure, t. + r. 14 km.: 3 g. uktl.: s., t., t., kl. 8.0

Lofthus ⟶ Bråvoll—Lutro — Kinsarvik t. + r. 22 km.; søndgl. *md.*

Børve ⟶ Sandstå—Sevegårdene, Hovland, t. + r. 12 km.; 3 g. uktl.: s. *em.*, t., t. *mg.*

Odda

Vinter-postgang.
Fra Odda to., l. kl. 14.0
i Horda } f., m. *em.*
i Røldal }

⟶ Åkrebotnen over Skarde, se *Sunnhordl.*
4275 »*RN*« *1236* Sommer-postgang.
Horda (Breifonn)

Fra Stavanger t., t. kl. 12.0, l. 14.0
i Horda } o., f. *em.* m. *em.*
i Røldal }

Suldalsosen
Sand *Ryfylke*

Svandalsflona
Haukelisæter
Dalen i Telem. *Bandak*

Midhordlands postekspedisjon.

4290. »R. f. N.« 292a „Midthordland" »Solstrand« og »Fusa«.

Bergen ★
- Samn.gerruten:
- Sævareidruten:

Hjellestad } 4373 } 4340 a. „R. f. N." 291 „Vatlestraumen"
6

Bjelkarøy
Lysekloster (6 → Bergen)
Hagavik (6 → Bergen)
Postfunksjonærenes feriehjem
✉ *Sjølyst* på Skorpen
Nordstrøno
Lepsøy (Vedholmen)

Os (Osøren)
4390, *Osbanen*
Hatvi stoppested } 4295
[Hegglandsdalen
Vinnesleieren, 4305
(Vindenes)
Skjørsand,
Fusa
Eikelandsosen
4312. 5 Holdhus → Heimstad brevh.
4315. 3 Hålandsdal, Øvre
[4175. 1 Skogseid brevhus Mundheim 4150]
*
Samnøy
Holmefjord
Holsund
Bogevik brevhus
Lønningdal
Kalven
Solbjørg
Saga brevhus
Gaupholm
Tysse i Samnanger
4328. 4–5 Frøylandsdal
*
Norheimsund } *Hardanger*
Øystese }
*
Haga i Samngr. → Grønsdal br.hus
Årland i Samnanger
→ Trengereid → *Vossb.*

Godøysund
Reksteren (Skår) } 4150
Våge brevhus
Tysnes
Sundvord
Nordtveltgrend brevh.
Lundegrend
Strandvik (4305)
Baldersheim
Sævareid → Vinnesleiren
4308. 1 *
Øvre Hålandsdal
*

4320 6
Se Bergensbanen

Midthordlands Dampskibsselskab
underholder ruter fra **Bergen** i herrederne **Fana, Os, Tysnes, Strandvik, Fusa** og **Samnanger.**

Baldersheim
Bjelkerøy
Eikelandsosen
***Frøylandsdal**
Fusa
Gaupholm
Haga i Samn.
(Hagavik)
(Hegglandsdal.
Holdhus
Holmefjord
Holsund
Kalven
Lepsøy
Lundegrend
(Lysekloster)
Lønningdal
[Mundheim]
Nordstrøno
[Os]
[Reksteren]
Samnøy
Skjørsand
Solbjørg
Strandvik
Sundvord
Sævareid
***Tysse i Samn**
Vinnesleiren
Øv. Hålandsd.
***Årland i Samn**

* Også Vossbanen
NB. Sævereid-rutens specielle steder er skjøvet til-høire

Supplement.

Eikelandsosen
4312 6 km.; 5 g. uktl. | ✉ Fra Eikelandsosen: m. *fm.* og *aft.*, o., to., l. *em.*
Heimstad ✉ | » Holdhus: m. *mg.*og *em.*; o.; t.; l. *md.*

Holdhus → Mundheim ti. (landpostbud)
→ Gjøen--Nerhovde, t. + r. 12 km.; 3 g. uktl.: t., t., l. *fm.*

4315 t. + r. 22 km.; 3 g. uktl.: m., o., l.
Berge, Berlandstveit, Solås | ✉ Fra Holdhus m.*md.*, o.*em.*, l.*em.* i Ø. Hål.dal *em.*
Eide ✉ | » Ø. Hål.dal « *mg.*, « *fm.* « *fm.* i Holdhus »
Øvre Hålandsdal*)

*) Eikelandsosen—Holdhus—Øvre Hålandsdal med bil torsd. aft. (til forb. m/ utg. skib)
*

Tysse, (Årland og Haga) stoppest. i ruten Trengereid--Norheimsund--Øystese »RN« 1269, se *Bergensbn.*
→ Høisæter, t. + r. 23 km;. 2 g. uktl.: o., l. *md.*

4328 5 km.; 4 g. uktl. | ✉ Fra Tysse s. *fm.*; ti.; to., l. *aft.*
Frøylandsdal | » Frøylandsdal s. *mg.*; ti., to. *em.* f. *mg.*
*

Haga i Samn. → Tveit 4 g. uktl.: s , o., f., l.; → Grønsdal, ✉ t.,+r., 23 km. 2 g. uktl.: o. l. *fm.*
*

Åland i Samnanger → Trengereidfjorden, t.+r. 14 km,, 2 g. uktl.: o., l.
*

Strandvik → Vågen—Nymark—Håvik, t. + r. 10 km.; 2 g. uktl.: o., l. *em.*

4305 7 km. → Vinnesleiren 2 g. uktl.: ti. kl. 12.30, to. kl. 17.0 *(Kun sommer!)*
*

Indre Nordhordlands postekspedisjon.

4450. »R. f. N.« 292 d »Johan Jebsen«, »Haus«, »Hamre« og »Oster«.

S.

Sørfjorden.

Bergen ☆

Morvik brevhus
Mjølkeråen
(også *ti. og lø. over Nyborg*)
[Salhus Også *O* og *L*
Hordvik i Nordhordland (Steinstø)
[Hylkje → Bergen
Valestrandsfossen } 6
[Breistein] } → Bergen
[Ytre Arna → Arna st.
Votlo i Nordhordl.
Haus i Nordhordl.

Garnes
Skyggestrand (Herland) } 1850. *Vossbn.*
Trengereid

Skaftå
Bruvik

Ulvsnesøy brevhus

Vaksdal. Også 1850, *Vossbn.*
Stamneshella } Også *O*
Eidslandet

4460. 3 Eksingdalen
*

O.

Osterfjorden.

Bergen ☆

Morvik brevhus } også *S*
Mjølkeråen

Salhus
Gjervik
Hamreplass
Tepstad
Raknesvåg brevh.
Hjellvikvåg (Hjellvik)
Leiknestangen (Leknes)
Hjelmås
Fyllingsnes brevh.
Eikangervåg
→ Fanmestad brevh. / Tveitegrend / Dalsgrend
Bysheim
Lonevåg
Eknesvåg
Hosanger (→ Fjeldskålnes brevhus
Fotlandsvåg
Bernestangen brevhus
Ostereidet
Bjørsvik → Molvik brevhus
Tyssebotnen (Tysse)
→ Kleveland brevh.
Storholmen
Romarheim
Nottveit } 4472
Modalen }
Gammersvik

Eidslandet
4460. 3 Eksingedalen } Også *S.*
*
Stamneshella (4460)

Lonevåg-ruten L.

S.

[Breistein]
Bruvik
Haus i Nordh.
Hordvik i Nordh
[Hylkje]
***Mjølkeråen**
Skaftå
Valestrandsfoss
Votlo i Nh.
(Ytre Arna)

O. og L.

Bjørsvik
***Bysheim**
***Dalsgrend**
[Eidslandet
***Eikangervåg**
***Eknesvåg**
[Eksingedalen
Fotlandsvåg
Gammersvik
Gjervik
***Hamreplass**
***Hjelmås**
***Hjellvikvåg**
Hosanger
***Leiknestangen**
***Lonevåg**
Modalen
Nottveit
***Ostereidet**
Romarheim
[Stamneshella
***Salhus**
Storholmen
***Tepstad**
***Tveitegrend**
Tyssebotn

NB. Indklamrede steder [ ] i de alfabetiske lister eller fælles for S og O.
O. *Lonevåg-rutens* steder er merket med stjerne (*)

Supplement

Valestrandsfossen, forb. med Bergen søkndgl. over Breistein—Åsane.
→ Småland—Borge—Vevle—Rongve, t. + r. 16 km.; (3 g. uktl.: ti. *em.*, to. *fm.*, l. *em.*
*

Ytre Arna, forb. med Bergen søkndgl., se *Bergensbanen*
→ Omegnen rundtur, 10 km.; søkndgl. *fm.*
*

Haus. Forbindelse med Bergen m. v. over Garnes, se *Bergensbanen.*
→ Mjelde — Mæle — Rongve, t. + r. 18 km.; 3 g, uktl.: ti. *em.*, to. *fm.*, l. *em.*
*

Stamneshella → Damring—Ulvik—Straume, t. + r. 8 km.; 3 g. uktl.: s. 14.⁰, ti. 21.⁰, to. 19.⁰
*

Eidslandet
4460 t. + r. 38 km. 3 g. uktl. | Fra Eidsl. s., o., 8.⁰, to 17.⁰; i Eksingd. 13.⁰, 13.⁰, 23.⁰
Litlejord—Høvik | » Eks.d. ti. 16.⁰, to.⁰ 10.⁰, l. 16.⁰; i Eidsl. 21.⁰, 15.⁰, 21.⁰
Eksingedalen → Lavik—Nesheim—Gulbrå, t. + r. 53 km.; 2 g. uktl.: s., o. *em.*
*

Hjelmås → Fyllingen—Tokheim—Gausereid, t. + r. 20 km.; 2 g. uktl.: m., f. *em.*
*

Lonevåg I. → Gjerstad—Tjellend—Veå, t. + r. 22 km.; 3 g. uktl.: t., t. kl. 11.⁰, l, 18.⁰
II. → Solbjør—Myking—Svanheim 17 ,, 3 - — - - ,, 10.⁰ - —
*

Modalen → Almlien— Helland Straume, t. + r. 36 km., 3 g. uktl.: s., ti. 14.⁰, to. 21.⁰
*

Lindås-Masfjord postekspedisjon.

4480 a. »R. f. N.« 294

M. (Masfjord-ruten)

Bergen ✯

[Alverstraumen, *Seim-ruten.*
[Askeland, også *F.* og *L.*
Njøten
Synnevåg
[Årås i Nordhl. (Mastrevik) også *F*
Kjelstraumen
[Fonnes (Kaland), også *L.*
Mongstad
Sandebygda (Sande)
Fivelsdal
Halsvik
Haug øy brevhus
Risnes
Træsdalsvik
Hosteland
Masfjorden (Sandnes)
→ Duesund brevh
Mollandseid
Andvikgrend
Solheim → Eikemsfoss brevh.
Hogsvær
Haugsdal
Matredal
Sævråsvåg
Hope i Nordhordland
Nord-Kvingo
Kvingo
Austfjordgrend (Dyrdal)
Nesbø brevhus
Myking
Hindnes
Rødland (Veland)
Askelandsvåg

} Også *L.*

Andvikgrend
[Askeland]
Askelandsvåg
Austfjordgrend
Fivelsdal
[Fonnes]
Halsvik
Haugsdal
[Hindnes
Hogsvær
[Hope i Nordh.
Hosteland
Kjelstraumen
[Kvingo
Masfjordnes
Matredal
Mollandseid
Mongstad
[Myking
Njøten
[Nord-Kvingo
Risnes
[Rødland
Sandebygda
Solheim
[Sævråsvåg
Synnevåg
Træsdalsvik
[Årås Nordh.

L (Lindås-ruten)

Bergen ✯

Nappene brevhus
Askeland, også *F.*
Nøtlevåg brevhus
Feste brevhus
Lygra
Tofting (Myksvoll)
Hundven
6 Vågseidet } Også *F.*
Lindås
Myking, *F.* og *M.*
Kvalvågrend
Kvalvågnes brevhus
Spjotøy
Sletta, også *F.*
Lindås
Vågseidet
Risasjøen
Fonnes, også *M.*
Sævråsvåg
Hope i Nordhl.
Nord-Kvingo
Kvingo
Austfjordgrend
Nesbø brevhus
Myking
Hindnes
Rødland (Veland)
Askelandsvåg

} Også *M.*

Postførsel med bil.

1. Fra Hundven om Vågseidet til Lindås (full post) ma. 17.⁰, ti. 16.⁴⁵, on. 17.⁰, to. 11.⁰, fre. 18.⁰ og lø. 17.⁰. Lørdag medtas almindelig post til Masfjordskib i Fanebust 18.¹⁵.
2. Fra Hundven til Myking (kun alm. post) fre. kl. 18.⁰ og lø. 17.⁰.
3. Fra Eikangervåg til Myking (kun alm. post) ti. 18.⁰⁰ og on. 10.⁰.
4. Fra Vågseidet til Hundven (full post) fred. morgen til forb. med C 3.

Østereidet-Rødland (Veland) om Askelandsvåg full posttørsel.

	Sø.	Ma.	On.	To.	Fr.	Lø.
Fra Eknesvåg		17.⁴⁵	18.⁰⁰	12.⁰⁰	20.⁰⁰	17.⁴⁵
„ Østereidet		18.⁰⁰	19.¹⁵	12.⁴⁵	21.¹⁵	17.⁰⁰
„ i Rødland						18.³⁰
Fra Rødland	16.⁰	Retur straks				
i Østereidet	16.³⁰					
i Eknesvåg	16.⁵⁵					

F. (Fedje-ruten)

Bergen ✯

Nappens brevhus
Askeland (også *L.* og *M.*)
Nøtlevåg brevh.
Feste —
Tofting (Myskvoll)
Hundven
6 Vågseidet
Lindås
Myking
(Forts. næste spalte)

} Også *L.*

Forts. fra forr. spalte
Lygra } Også L.
Sletta
Vallesvåg brevhus
Austrheim } Også M.
Årås i Nordh.
Rebnor
Rongevær
Byrknesøy
→ Bremsvåg bh.
Fedje

Austrheim
Byrknesøy
Fedje
Rebnor
Rongevær
(Sletta)
(Årås i Nordhordl.

Supplement.

Askeland → Marås—Hatland—Kjesæter, t. + r. 15 km.; 2 g. uktl.: ti. kl. 15.⁰ og f. 17.⁰

Halsvik → Steine—Eide—Høivik, t. + r. 12 km.; 2 g. uktl.: to., l. *em.*

Risnes → Frøysæter—Torsvik—Slidre, t. + r. 14 km.; 3 g. uktl.: t.' t., l. *em.*

Hosteland → Løveide—Raphaug—Birkeland, t. + r. 24 km.; 2 g. uktl.: to. kl. 14.⁰, l. 21.⁰

Mollandseid → Reknes—Lauvik—Bergsvik, t. + r. 13 km.; 3 g. uktl.: s. *fm.*, t., t. *aft.*

Solheim → Furubotn—Eikemofossen, t. + r. 33 km.; 2 g. uktl.: s. *mg.*, to. *em.*

Haugsdal → Tverbjør*-Fosshaug—Haukeland, t. + r. 15 km.; 2 g. uktl.: to., l. *em.*

Fedje → Sildevåg—Storemark, t. + r. 8 km.; 2 g. uktl.: t., l. *em.*

Hundven → Bruvoll—Bakkebø—s. Leivestad, t. + r. 22 km.; 2 g. uktl.: ti., l. kl. 18.⁰

Lindås → Sylak—Verås—Knarvik, t. + r. 22 km.; 2 g. uktl.: m., to. kl. 9.⁰

Lindås Masfjordens Dampskibsselskap
underholder ruter fra **Bergen på Masfjord, Austfjord, Lindås og Fedje**

Postekspedisjonen Bergen—Seim.

4490 *b* „R.N." 293 *b*

Bergen ✯
Isdalstø
⟶ Herland i Seim brevhus

Alversund.
Alverstraumen
Kvamsvåg
Nøtlevåg brevhus
[Askeland, også Lindås—Masfjord]
Vollom (Vatlevik)
Seim ⟶ Fiskesæt—Otterås—Elsås, t. + r. 11 km.; 2 g. uktl.: ti., l. kl. 20.⁰

Alverstraumen
Alversund
Isdalstø
Kvamsvåg
Seim
Vollom

Postførsel med Alversund—Manger Dampskibsselskaps bilruter (bare alm. brev- og avispost).

Fra Isdalstø til Herland i Seim og Seim alle hverdager em. samt tirsdag, onsdag, fredag og lørdag aften i forb. med postskib fra Bergen.

Fra Alverstraumen til Sæbøvågen, Bogehamn, Manger, Uthella, Bøvågen og Syltevåg samt sydg. Mangerskib over Bøvågen tirsdag, onsdag, fredag og lørdag aften eft. Kvamsvågrutens ank. fra Bergen

Bøvågen—Manger og **Manger—Bøvågen** mandag og torsdag aften i forbindelse med Mangerskib.

Postekspedisjonen Bergen—Manger.

4480 *b* „R.N." 293 *b*

Bergen ✯

Frekhaug
Flatøy
Litlebergen
Fureskjegget
Vettås brevhus
Sæbøvågen (Sæbø)
Revskard
Landsvik
Kvitstein brevhus
Bogehamn
Manger
Toska i Nordhordl.
Uthella (Helle)
Floen brevhus
Bøvågen
Marøy
Syltavåg
Nordangervågen

Bogehamn
Bøvågen
Flatøy
Frekhaug
Fureskjegget
Landsvik
Litlebergen
Manger
Marøy
Nordangervågen
Revskard
Syltavåg
Sæbøvågen
Toska i Nordhordl.
Uthella

Bergen—Glesvær posteksp.,

4340 a, „R.N.„ 291

»Vatlestraumen«.
Bergen ✯

Hilderen brevh.
Bjørøyhamn
Kobbeleden brevh.
Flesland } 4373
Hjellestad } 6
Lerøysjøen brevh.
Klokkarvik }
* Håkonsund } †
Steinsland
Vorlandsjø
Spildepollen
Tælavåg. 3 g.uktl.: t., t., t. (og m., o., l. m /direkte båt fra Bergen).

*Døscherholmen
Tyrnevik
Glesvær

† Bergen—Fitjar
* „Ytre led"

Bjørøyhamn
Døscherholmen
Glesvær
Spildepollen
Steinsland
Tælavåg
Tyrnevik
Vorlandsjø

Postekspedisjonen Bergen-Fitjar

4050 B. »R. f. N.« 286-*b*

Bergen ✯
Tellnessjøen
Ytre Skogsvåg brevh.
Skogsvåg
*) Lerøysjøe brevh.
Klokkarvik, 4050 A
⟶ Førdestraumen —Høiland, t. + r. 13 km.; 2 g. uktl.: m., to. kl. 14.
Håkonsund, 3940
[Krosshamn i Hordal., *4050 A*
Torangsvåg
Austevollshella
Hufteren (Storebø)
⟶ Søreide —Kolbeinshamn t. + r. 17 km.; 2 g. u.: m. 20.⁰, to. 17.⁰
Rostøy
⟶ Blåsternes—Naustheller, t. + r. 21 km.; 3 g. u.: m., o., l. *aft.*
Stolmen) (også *y. t.*) ⟶ Hevrøy
⟶ Stangeland—Årland--Våge, t. + r. 10 km.; 3 g. u.: m., to. 17.⁰, l. 10.⁰
Rabben
Kalvenes brevhus
[Bekkjarvik, *4050 A, Søndh.*
Vestre Vinnesvåg
⟶ Husevik—Brekke—Bratten, t. + r. 13 km.; 2 g. uktl.: m., o. *aft.*
Osternes brevhus (Gloppevåg)
[Fitjar. også *4050 A, Søndhordl.* Fitjar 2 g. søkndgl. til *Stord*, s. d.
⟶ Breivik—Årskog-tTofteland t. + r. 16 km. 2 g. uktl. o. 11., l. 19.⁰

Austevollshella
Bekkjarvik
Fitjar
[Håkonsund
Hufteren
Klokkarvik
Krosshamn i Hord.
Rabben
Rostøy
Skogsvåg
[Stolmen
Tellnessjøen
Torangsvåg
Vinnesvåg, Vestre

*) Også 4340 a Bergen—Glesvær

Postekspedisjonen Bergen-Øygarden

»Øygar« (og »Eira«)

— 4340 *c* „R.N." 290. —

I. *Hernar-ruten.*

Bergen ✪
Ågotnes (Også III)
Kårtveit (Også III)
Misje brevhus *
Solsvik på Sotra (Også II)
Turøy
Torsteinsvik
Toft i Nordhordl. (Også III)
Blomvågen
Rong brevh.
Ovågen
Tjeldstø
Stuevågen brevhus
Herdlevær
Heggholmen
Alvheim
Nautnes
Hovden—Skjold t. + r. 12 km.; 2 g. u.: ti. *em.*, f. *fm.*
Sæle
Hellesøy
Nordøysund
Hernar

II. *Kolltveit-* og *Storesund-ruten.*

Bergen ✪
Misje brevh.
Toft i Nordh. } Også I
Landro
Solsvik på Sotra
Kårtveit
Algrøy
Sekkingstad brevhus
Langøy i Fjell brevhus
Skålvik brevhus
Møvik på Sotra, 4757
Storesund
Nessjøen
Ågotnes
Turøy brevhus
Ormevik brevhus,
Kolltveit *)
Knappskog
Geitanger,
Foldnes brevhus
Litle-Sotra
(Og I)

Bratholmen-Fjell-Møvik 13 km.; søkndgl.

ra Møvik em. til forb. i Bratholmen m/ Topdal-sk. fra Bg. 14.15 med retur straks til Møvik".

*) *Kolltveit* henter alm. post fra bil-ruten Bralholmen—Møvik søkndgl *aft.*

Algrøy
Alvheim
Blomvågen
Geitanger
Heggholmen
Hellesøy
Herdlevær
Hernar
Kolltveit
Knappskog
Kårtveit
Landro
Litle-Sotra
[Møvik på Sotra]
Nautnes
Nessjøen
Nordøysund
Ovågen
Solsvik på Sotra
Storesund
Sæle
Tjeldstø
Toft i Nordhordl.
Torsteinsvik
Turøy
Ågotnes

Bergen.

Fløien (Fløibanest), søkndgl.

I Fyllingsdalen—Sælen, t. + r. 18 km.; søkndgl. kl. 8.15
II Mindes omegn — 12 — 2 g. — » — og 14.0
III Nordre Laksevåg—Gravdal — 17 — 2 » — » — » —

4451 20 km.; 2 g. søkndgl.

Nedre Eidsvåg
Eidsvåg i Nordhordland
Tertnes
Nyborg i Nordhordland
Hylkje også Indre Nordhl.
Breistein — Valestrandsfossen søkndgl. *em.*; *Indre Nordhordl.*
Mjølkeråen
Salhus } *Indre Nordhordland.*

Fra Bergen kl. 14.15; i Breistein 15.25
» — » 17.30; i — 20.30
» Breistein » *mg.*; i Bergen *fm.*

4373 21 km.; søkndgl.

Kråkenes i Fana
Straumsgrend
Søreidgrend
Grimstadneset
Blomsterdalen
Flesland (også Bg.—Glesvær)
Hjellestad
Store Milde

Fra Bergen kl. 10.0; i Store-Milde 11.30
» — » 18.30; i — 20.0
» Store-Milde » 8.30; i Bergen 10.0
» — » 16.30; i — 18.0

I *a* 2 g. søkndgl. fra Bergen kl. 8.50 og 17.5
Ytre Midttun
Grimseid

I *b* Hordnes fra Bergen kl. 8.50 og 17.5
Saganes

II søkndgl kl. 17.0
Lidarås
Lysekloster

III søkndgl. Fra Bergen kl. 16.45
Hatlestad
Kalandseidet
Syfteland
Hagavik
Lepsøyneset
Grindevoll
Os (*Osbanen*, *Midhordl.*)

IV søkndgl. *fm.* og *em.*; hlgd. *em.*
Gravdal Garnison, feltpost.

4361 søkndgl.
Florvåg på Askøy

Fra Bergen kl. 9.0; i Florvåg 10.0
» — » 14.20; i — 15.30
» Florvåg *mg.*; i Bergen 10.10
» — *em.*; i — 16.0

4510 »Askøy«, søkndgl.
Erdal
Ask i Nordhordland

Olavsviken—Nyland, t. + r. 16 km.; søkndgl. kl. 16.0

Litle Breivik brevh.

Fra Bergen *ma., ti., on.; to., fr.* 14.30; 18.30. *Lørd.* 12.0, 19.15
» Erdal — = = = = = 8.30; — 5.30. — — 7.30, 18.0

4340 *d* „R.N." 290 *ma., ti., on., to., fr.* 14.0; *lø.* 19.30; *sø.* 8.0

Herdla-ruten.

Hanevik i Nordhordland
Holmeknappen
Fløksand (Leirvik)
Kjerrgarden (Haugland)
Ådlandsvik
Herdla
Husebø
Skjelanger
Io
Rossland (Rydland)

4350. („R.N." 292 *b*) lørdag mrg. og eftm.
Hauglandshella
Hanøytangen
Se nr. *4360.*

4359 (Fra Bergen
Loddefjord
Alvøy
Mathopen
Søkndgl. kl. 8.0 og 17.30

4360. »RN« 292 b »Topdal«, „Hjeltefjord"
»Kvarven« eller »Fløien«.

Søndre side.
(søkndgl. *em.*
Skålevikneset
Godvik
Knarrevik
Bratholmen, 4357 Møvik
Håkonshella
Alvøy (alm. post m/ bil 8.0 og 17.30)
Ebbesvik
Døsjø i Fjell
5 Fjell, 4357.
Ekrhovde
Kobbeleden (Bjørøy)

4357 *Bratholmen — Fjell — Møvik*, 13 km., søkndgl.
"Fra Møvik em. til forb. i Bratholmen m/ Topdalsk. fra Bg. 14.15, med retur straks til Møvik".

Nordre side.
søkndgl. *em.*
Hanøytangen
Ramsøy
Hauglandshella 6
Juvik
Kleppestø-Davanger
Nordre Heslevik
Follesøy
Marikoven
Strusshamn
Kleppestø
Davanger
søkndgl. *em.* om Juvik og Hauglandshella
Tveitevåg (også »Ternen«)

Postekspedisjonen Bergen—Newcastle.

4520. »R. f. N.« 124

	M/S „Venus"		„Jupiter"			
Fra **Bergen** ★	mand. 11.30,	torsd. 11.30,	lørd. 11.30	Fra Newcastle	ti. 20.0,	on. 20.0, lø, 20.0
i Haugesund	↓	↓	;, *em*	i Stavanger	↓	to. *em.* ↓
„ Stavanger			„ *em.*	„ Haugesund		„ *aft.*
„ *Newcastle*	tirsd. 8.30,	fred. 8.30,	sønd. 21.0	„ Bergen	on. 17.0	fr. 6.0 sø. 17.0

Postekspedisjonen Trondheim—Bergen
(og *Nordland—Finnmarken*)

4535, »R. f. N.« 227 a [232]

Bergen ★	sø. 19.0	*ma.*	*ti.*	*on.*	*to.*	*fr.*	lø.	19.0
Florø	ma. 3.0	ti.	on.	to.	fr.	lø.	sø.	3.0
Måløy	- 6.0	-	-	-	-	-	-	6.0
Ålesund	- 13.0	-	-	-	-	-	-	12.30
Molde	- 17.0	-	-	-	-	-	-	16.0
Kristiansund	- 22.0	-	-	-	-	-	-	21.30
Trondheim	ti. 7.0	on	to.	fr.	lø.	sø.	*ma.*	6.0
Fra —			-	-	-	-	-	10.30
i Kirkenes		sø.	ma.	ti.	on.	to.	fr	19.30

Bergen, transit

eller pakning til nedenstående ruter.

	Rute.
Alverstraumen	Bergen—Seim
Alversund	Bergen - Seim
Ask i Nordhordl.	Med »Askøy«
Alvøy	» »Topdal«
Askeland	Lindås—Masfj. *M.*, *L.* og *F.*
Bekkjarvik	Bg.-Fitjar og Sunnhordl.
Blomsterdalen	Over-land.
Bratholmen	Med »Topdal«
Breistein	Over-land
Bruvik	I. Nordh. s (og Vossbn.)
Davanger	Med »Topdal«
Dingja	Sogn (og Dalsfj.)
Eidslandet	I. Nordhordl. O. og S.
Eidsvåg i Nordhl.	Over-land
[Eivindvik]	Sogn, Sulen-r og Fjordane
Ekrhovde	Med »Topdal«.
Erdal	Med »Askøy«
Eksingedalen	I. Nordhordl. S. og O.
Fitjar	Berg.—Fitjar og *Sunnh.*
Fjell	Med «Topdal»
Flesland	*Over-land* (B.-Glesver)
Florvåg på Askøy	Med direkte ferje
Fløksand	Herdla-ruten
Follesøy	Med »Topdal«
Fonnes	Lindås—Masfjord *L.* og *M.*
(Frøylandsdal)	*Midhordl.* (o. Vossbn.)
(Godøysund)	*Hardanger* (o. Midh.)
Granvin	Hardanger (o.Voss, Bgbn.)
(Haga i Samn.)	*Midhordl.* (o. Vossbn.)
Hagavik	Midhordl. og *over-land*
Hanevik i Nordhl.	Herdla-ruten
Hanøytangen	Med »Topdal« og »Ternen«
Hauglandshella	— — — —
Haus i Nordhordl.	I. Nordh. S. og Vossbn.
Herdla	Herdla-ruten
Heslevik, Nordre	Med »Topdal«
Hjellestad	*Over-land* (Midh. og B.-lj.
Holmeknappen	Herdla-ruten
Horda	Hardanger og Ryfylke
Husebø	Herdla-ruten

	Rute.
Håkonshella	Med »Topdal«
Håkonsund	Bg-Stvgr. y. l., Bg.-Fitj.
Io	Herdla-ruten
Isdalstø	Bergen—Seim
Kleppestø	Med »Topdal«
Kjerrgarden	Herdla-ruten
Knarrevik	Med »Topdal«
Klokkarvik	Sunnh. og Bg.-Fitjar
Krosshamn i Hordal.	Sunnh. og Bg.-Fitjar
Kvamsvåg	Bergen—Seim
Lysekloster	Midhordl. og *over-land*
Mjølkeråen	*I Nordhl.* (og Over-land)
Mjømna	Sogn, Sulen-r. o. Fj.
Mundheim	Hardanger (o. Midhordl.)
Mølstrevågnes	Bg.-Stvgr. y. l. og Hauges.
Nyborg i Nordhdl.	Over-land
Ramsøy	Med „Topdal"
Reksteren	Sunnhordl., Midhordl.
Rossland	Herdla-ruten
Røldal	Hardanger; Ryfylke
Salhus	Indre Nordhordl. S. og O.
Seim	Bergen—Seim
Skålevikneset	Med »Topdal«
Skjeljanger	Herdla-ruten
Skjerjehamn	Sogn, Sulen-r. og Fj.
Sletta	Lindås-Masfjj. *F.*, *L.* og *M.*
Stamnes	Indre Nordhordl. S. og O.
Stolmen	Bg.-Stvgr. y. l. og Bg.-Fitjar
Store Milde	Over-land.
Straumsgrend.	Med »Topdal«
Strusshamn	Over-land.
Søreidgrend	„ „
Tveitevåg	Med »Topdal«
Tysnes	*Hardanger* o. Midhordl.
Tysse i Samnanger	Midhordl. o. Vossbn.
Ulvik	Hardgr. via Bg. og via Voss
Vollom	Bergen—Seim
Ytre Arna	(I. Nordh. S. og Vossb.)
Ådlandsvik	Herdla-ruten
Ånneland	Sogn, Sulen-r. og Fj.
Årland i Samnanger	Midhordl. o. Vossbn.
Årås i Nordhordl.	Lindås—Masfjord *M.* og

Til U S. Amerika med direkte skib.

Den Norske Amerikalinje, »RN« 103.

Til Færøyene og Island med direkte skib.

Bergenske Dampskibsselskap, »RN« 100.

Sogns postekspedisjon.

4550. (R. f. N.« 299

Bergen ☆
- *sø.* 8.0 D. 1 — Skjolden
- *ti.* 21.30 D. 2 — Fjærland
- *on.* 8.0 D. 3 — Skjolden
- *to.* 23.30 D. 4 — —

Ånneland (Unneland)
Mjømna
Skjerjehamn
} Også 4700 og 4850, Fjordene

*

Dalsøyra
Guløy (Nyborg)
Opdalsøyra
Nord-Gulen (Haveland)
Eivindvik
} 4690, Solund-ruten

[Nyhamar i Sogn, 4700]
Dingja
Sygnefest
Leirvik i Sogn (Bøfjord)
[4575. 2 Hyllestad, 4700]

*

[4580. Nautsund, *4725*]

*

Bålen (Breivik)
Hjartholm brevh.
Brekke
Oppedal i Sogn
Lavik
4565 3 Lavikdal
} Bækken brevhus, Strandos —, Rosholm —

*

Tredal,
Torvund
Vikum (Norevik)
Bjordal
Søreide i Sogn
Vadheim *4585* (Førde, *Fjordane*)
Kyrkjebø
Nordeide i Sogn
Høyanger,
Måren
Instevik (Jægtevik)
Ortnevik
Lånefjorden
Kvamsøy, Ytre (Nesse)
Sylvarnes
Arnafjord
Framfjorden
Indrefjord brevh.
Kvamsøy, Indre
Vik i Sogn (— Viksmoen)
Balestrand (Balholm)
Sværefjorden (Farnes)
Vetlefjorden
Ulvestad brevh.
Fjærland, Ytre (Jordal)
Fjærland
Eitorn
Vangsnes
Feios
Leikanger
Hermansverk
} *Ekstra-post:* Fra Hermansverk to. og lø. *mg.* forb. fra E 3 og E 6
Slinde
Fardal
Sogndal i Sogn (4632, 4629)

(Indre Sogn)

Fresvik
Dyrdal i Sogn
Styvi brevhus
Bakka i Sogn
Gudvangen
4437. 6 Stalheim
4425. 6 (4) Upheim
Haugsvik
Vossestrand
Reppen
Skulestadmo
Voss
Bergensbanens postekspedition

*

Undredal
Aurland — Veim brevh.
Flåm (Fretheim)
4445. 7 Myrdal
} Berekvam brevh., Dalbotten —, Flåm i Aurl. —, Kårdal —

Bergensbanens postekspedisjon

*

Frønningen
Amla i Sogn
Kaupanger
Kaupangerskogen
} 4630. 2 Sogndal (4629)

*

(Lærdal)
1808. 6
Tønjum
Ljøsne
Vindhella
Kyrkjevoll brevhus
Steinklepp
Hegg
Maristova
Nystua på Filefjell
Skogstad i Valdres
(Forbindelse med Jotunheimen)
[Krydser med posten fra Fagernes]

*

Øye i Valdres
Grindaheim
Øylo — Leirol brevhus og Hæn brevh.
Kvismo — Lalim —
Ryfoss brevhus
Lomen 1825 3
Løken i Valdres
Slidre, vestre
Røn 1820 3
} Vikhagen
1822. 7 Fossheim Sæter (20/6-20/9)
— Nøsen sæter brevh.

*

Ulnes
Fagernes
1650. *Valdresbanens postekspedisjon.*

*

Naddvik (Vikedal)
Årdalstangen (4651 — Seimsdal)
4650. 6 Øvre Årdal i Sogn

*

Seimsdal 4651. 2 — Årdalstangen

*

Ofredal
Solvorn, 4661 — Ornes
4660. 6 Hafslo. (4632)
} 4662 1
4655. 1 Veitestrand

*

Ornes i Sogn, 4661 — Solvorn
Kroken
Marifjøra, 4632, 4636
Gaupnefjord (Gaupne), 4636
4664. 3 Almo — Leirdal brevhus
Myklemyr — Vigdal brevhu
Jostedal — Fåberg —

*

Høyheimsvik
Luster (Døsen) 4675
} 4636
4670. Luster Sanatorium

*

Sørheim 4675
Skjolden (4636)
4679. 4 Fortun

*

4685. 4 Turtagrø (juli-aug.)
4686 2 Skogadalsbøen brevh.

*

Fylkesbaatane i Sogn og Fjordane

underholder post-, passager- og godsruter mellem

Bergen, Sognefjord, Sunnfjord og Nordfjord med 18 skib.

*Alsmo
*Amla i Sogn
Arnafjord
[*Aurland]
*Bakka i Sogn
Balestrand
Bjordal
Brekke
Bålen
Dalsøyra
Dingja
*Dyrdal i Sogn
Eitorn
Eivindvik
Fardal
Feios
Fjærland
Fjærland, Ytre
[Flåm]
*Fortun
Framfjorden
*Fresvik
*Frønningan
*Gaupnefjord
*Gudvangen
Guløy
*Hafslo
**Hegg
Hermansverk
*Høyheimsvik
Høyanger (direkte)

Instevik
*Jostedal
*Kaupanger
*Kaupangerskogen
Kroken
Kyrkjebø
Kvamsøy, Indre
Kvamsøy, Ytre
Lavik
Lavik dal
Leikanger
Leirvik i Sogn
**Ljøsne
*Luster
*Luster Sanatorium
Lånefjorden
*Marifjøra
**Maristova
†Mjømna
*Myklemyr
Måren
*Naddvik
Nordeide i Sogn
Nord-Gulen
†Nyhamar i Sogn
**Nystua på Filefjell
*Ofredal
Opdalsøyra
Oppedal i Sogn

*Ornes i Sogn
Ortnevik
*Seimsdal
†Skjerjehamn
**Skogstad i Valdres
*Skjolden
Slinde
Sogndal i Sogn
*Solvorn
[Stalheim]
**Steinklepp
*Styvi
Sværefjorden
Sygnefest
Sylvarnes
Søreide i Sogn
*Sørheim
Torvund
Tredal
*Turtagrø
**Tønjum
*Undredal
Vadheim
Vangsnes
*Veitestrand
Vetlefjorden
**Vindhella
Vik i Sogn
Vikum
*Årdalstangen
*Årdal, Øvre, i Sogn

---

* Bør østenfra pakkes til *Indre Sogn*.
† Også Fjordane.
** I retning *østgående*.

Supplement

Skjerjehamn (også Fjordane)

⟶ Vatsøy—Helle—Bårøy—Kvernøy, t. — r. 40 km.; 2 g. uktl.: m., to., kl. 14.0

4533 t. + r. 25 km.; 2 g. uktl.: m., to.
Vatsvik—Brandanger
Sellevåg—Furnes
Fivelsdal, også *Masfj.*

Fra Skjergjehamn kl. 9.0; i Fivelsdal 11.30
» Fivelsdal »13.0; i Skjerjeh. 15.30

Dalsøyra (også Solund-ruten)

I ⟶ Nærdal—Norddal—Dalsbygda, t. + r. 14 km.; 2 g. uktl.: o., l. kl. 10.0
II ⟶ Knarvik—Vedvik—Høyvik — 26 - 1 - — „ „ - „

Opdalsøyra (også Solund-ruten)

⟶ Hauge—Hantveit—Kløvtveit, t. + r. 18 km.; 2 g. nktl.: o. kl. 11.0, l. kl. 14.0

Nyhamar (også Dalsfjord)

⟶ Hjortås—Straume—Hiserøy, t. + r. 20 km.; 2 g. uktl.: o. kl. 12.30, l. kl. 7.0

Sygnefest ⟶ Huslebø—Brosvik—Rutledal, t. + r. 22 km.; 2 g. uktl.: s. kl. 16.0, l. kl. 7.0

Leirvik i Sogn

I ⟶ Djupvik—Heggebø—Brendsdal, t. + r. 22 km.; 2 g. uktl.: o. kl. 9.0, f. kl. 19.30
II ⟶ Ruskedalsvåg—Bø—Rysjedal — 16 - 2 - — - - „ - „ „
III ⟶ Løland—Foss—Espeland — 22 - 2 - — - - „ - „ „

Sogn

Leirvik i Sogn (forts.)

4575 11 km.; 2 g. uktl.
Hyllestad
Solund-ruten

Fra Leirvik s. kl. 13.⁰, ti. 18.⁰; i Hyllest. 15.⁰, 20.⁰
» Hyllest. » - 16.³⁰, - *em.*; i Leirvik 18.⁰, *em.*

4580 t. + r. 56 km.; 2 g. uktl.
Skar—Akse—Årvik
Nautsund *Dal fjord*

Fra Leirvik o. 9.⁰, l. 8.⁰; i Nauts. to. 13.⁰, l. 16.⁰
» Nauts. to.14.⁰, l. *aft.*; i Leirvik f. 21.⁰, ti.17.³⁰

Brekke I → Tokle—Botnen—Hjarthólm, t. + r. 26 km.; 2 g. uktl.: o., l. kl. 9.⁰
II → Verkeland—Yndesdal — 27 - 2 - — „ „ - 10.⁰

Lavik I → Varekleiv—Ringereide—Rosholm t. + r. 16 km.; 2 g. uktl.: o., l. *em.*
II → Hillebø, Stranden—Bekken — 16 - 2 - — „ „ „

4565 t. + r. 34 km.; 3 g. uktl.: m., o., f.
Sørestrand—Strandos
Lavikdal

Fra Lavik kl. 12.⁰; i Lavikdal kl. 14.⁰
» Lavikdal » 11.⁰; i Lavik » 12.⁰

Tredal → Mosnes—Mosnesberget—Sørevik, t. + r. 21 km.; 2 g. uktl.: o., kl. 10.³⁰, l. 17.⁴⁵

Vadheim → *Førde* og Sandane »*RN*« *1295*, se Sandane, side 203.

Kyrkjebø → Frivik—Tronvik—Klævoll, t. + r. 11 km.; 2 g. uktl.: m. *fm.*, f. *em.*

Indre Kvamsøy
→ Hatlevik—Lunde—Sæle, t. + r. 14 km.; 2 g. uktl.: m. kl. 11.⁰, o. kl. 9.⁰

Vik i Sogn
I → Tenold—Refsdal—Hove—Tunvoll, t. + r. 20 km.; 2 g. uktl.: to., l. kl. 8.⁰
II → Tryti—Tistel—Fjærstad—Bodalen — 17 - 2 - — „ „ - „

Balestrand
I → Sande—Stokkebø—Hanevik, t. + r. 15 km.; søkndgl. { m. kl. 9.⁰, t., o., to, kl. 15.³⁰ / f. — l. —
II → Tjugum—Skrenes—Esefjord — 9 - 3 g. uktl.: m., to., l. kl. 9.⁰

Fjærland → Bøyum—Våtevik—Suphellen, t. + r. 25 km.; 2 g. uktl.: m., to. kl. 12.⁰

Vangsnes → Øksdal—Tveit—Hovland, t. + r. 11 km.; 2 g. uktl.: m., to. *fm.*

Feios → Rinde—Hjelmenes—Borlaug, t. + r. 13 km.; 3 g. uktl.: m., o., l. *fm.*

Leikanger → Fosshagen—Huglum—Grinde, t. + r. 9 km.; 3 g. uktl.: m., t., l. kl. 9.⁰

Fardal → Brusegård—Runneberg, t. + r. 21 km.; 2 g. uktl.: o., l. *fm.*

Sogndal
I → Tyldum—Reppen—Gjerde t. + r. 18 km.; 2 g. uktl.: m., f. kl. 11.⁰
II → Eggum—Kvam—Selseng — 38 - 3 - — t., t., l. - 8.⁰
III → Årøy—Steig — 18 - 2 - — m., f. kl. „
V → Barsnes— — 10 - 2 - — - - *fm.*

4632 68 km.; 3 g. uktl.
Hafslo—over Solvorn, s. d.
Marifjøra*)
Gaupnefjord
Høyheimsvik
Luster
Skjolden
Fortun
} Også

Fra Sogndal m. 12.³⁰; o. 10.³⁰, f. 9.⁵⁰
i Fortun » 16.⁰; » 14.⁰ » 13.²⁰

Fra Fortun m. 17.⁰; o. 15.³⁰, f 15.³⁰
i Sogndal » 20.³⁰; » 19.⁰, » 19.⁰

} *Vinter* 4 g. uktl.

*) Sogndal—Marifjøra m/ bil fra 16/6: t., t., l. *em.*

Gudvangen → Stalheim — *Voss* se *Bergensbanen* (*Voss*)

Aurland → Veim i Vassbygdi Veim, t. + r. 26 km.; 3 g. uktl.: t., t. l. *fm.*

Flåm → Myrdal, se *Bergensbanen*

Sogn

Amla

4630 (🚶) t. + r. 18 km.; 2 g. uktl.: ti., l.

Øygard—Daiåker
Haugen—Bjørk
Kaupanger (også dir. anl.)

Fra Amla kl. 7.30; på Kaupanger.skog 11.30
» Kaup.skog » 12.0; » Amla 14.0

Kaupangerskogen ⟶ Sogndal (Fra Sogndal *to. mg.* forb fra D 3 inng.)

*

Lærdal ⟶ Fagernes se *Valdresbanen*

*

Seimsdal } 4001 3 km.;
Årdalstangen } 1 g. uktl..: to. *fm.*

4650 »*RN*« *495 a*,
17 km.; 4(6) g. uktl.
Øvre Årdal i Sogn

Fra Årdalstangen *s.* 13.30, *ti.* 9.0 og 22.0, *to.* 10.0 og 23.0, *l.* 11.30
i Øvre Årdal et par timer senere.

— * —

Fra Øvre Årdal *s.* 9.0, *m.* 19.0, *ti.* 18.30, *to.* 7.0 og 18.30, *l.* 9.0
på Årdalstangen et par timer senere.

*

Solvorn

4660 7 km.; 3 g. uktl.: t., t., l. til forb. med inn- og utg. postskib.
Hafslo, også forb. *over Sogndal* s. d.
⟶ Batten—Hillestad—Molland, t. + r. 34 km.; 2 g. uktl.: ti., l.

4655 24 km.; 3 g. uktl.: t., t., l. så længe vatnet er åpent.
2 - — m., to. når vatnet fryser til.
Kvam
Veitestrand

*

4661 5 km.; 1 g. uktl: *to.* til forb. med inng. D 3
Ornes i Sogn (også dir. anløp)

*

Kroken ⟶ Stokken—Lingjerde—Feigum, t. + r. 10 km.; 2 g. uktl.: ti. kl. 8.0, to. kl. 19.0

*

Marifjøra ⟶ Lamhaug } Også over Sogndal
Gaupnefjord }

4664 29 km. 3 g. uktl.: t., t., l.
Leirdal
Alsmo ⟶ Kråi—Bruhaug—Vigdal t. + r. 12 km.; 2 g. uktl.: s. *fm.*, ti. *em.*

Myklemyr
Jostedal

Fra Gaupnefjord ti. 11.0, to. 11.0, l. 17.0 ; i Jostedal 14.0, 14.0 og 20.0
» Jostedal » 8.0, » 8.0, l. 14.0 ; i Gaupnefj. 10.0, 10.0 - 16.0

I ⟶ Kroken—Kriken—Bjørk—Fåberg t. + r. 28 km.; 2 g. uktl.: t., t. kl. 5.0
II ⟶ Hesjevoll—Kronen—Krondalen -- 20 - 2 „ -- „ „ - «

*

Høyheimsvik, også over Sogndal
⟶ Vikum—Løfti—Pølsevik—Nes, t. + r. 9 km.; 2 g. uktl.: t., t. *fm.*

*

Luster, også over Sogndal
I ⟶ Bringe—Øygard—Grinden—Sage, t. + r. 11 km.; 3 g. uktl.: t., t. l. *em.*
II ⟶ Fagernes—Løvoll—Fur—Sande -- 15 - 3 « -- - - - -

4676 3 km.; 2 g. uktl.: m., f. til forb. med posten fra Sogndal ()
Sørheim (også dir. anløp)

*

4670 6 km.; søkndgl. til forb. m/ inn- og utg. skib samt bil (fra Sogndal)
Luster Sanatorium

*

Skjolden, også over Sogndal
4679 7 km. 3 g. uktl.: t., t., l. til forb. med postskib.
Fortun
⟶ Ytri—Øyane—Berge, t. + r. 22 km.; 2 g. uktl.: S. *fm.*, ti. (to.) *em.*

*

4685 15 km.; 3 g. uktl.:
Turtagrø (juli og aug.)

Fra Skjolden t., t. *em.*, l. *aft.*; i Skjolden *em.*, *aft.*
» Turtagrø - *-mg.* - *em.*; i Turtagrø *md.*, *em.*

4686 22 km., 2 g. uktl.: m., f.
Skogadalsbøen

Fra Turtagrø (om sommeren)
mandag og fredag kl. 14.0

*

Fjordanes postekspedisjon.

4690, 4700, 4780, 4850 [4855]

Sunnfjord.

Solund—(Sulen)-ruta

»R. f. N.« 306 c

Bergen ☆

Ånneland
Mjømna
Skjerjehamn } Også Sogn
Guløy
Dalsøyra
Opdalsøyra
Nord-Gulen (Haveland)
Eivindvik
Nyhamar i Sogn
Dingja } *Sogn*

*

Losnegard
Krakhella
Lifjorden (4698)
Storakersund
Sørbøvåg, 4702 } 4701 } Også Dalsfj.
Hyllestad (4575, 4698)
→ Leirvik, *Sogn* → Nautsund

Harbakke
Nesøy brevh. } „Torsdag em. i des. og jan."
Nesefjord
Steinsund brevh.
Husøy i Sogn
Kolgrov
Nåra
Tangenes i Sogn
Inderøy i Solund brevh.
Lågøy
Hersvikbygda (Kråkøysund)
Buskøy
Enstad
Bulandet
Værlandet
Atløy
Korssund } Også
Grytøyra } Førdefj.
Kumle (Sauesund) } 4710 } Også Dalsfj.
Askvoll (4713, 4714)
→ Høyvik brevh.
Stongfjorden (Gjerde) } Også Førdefj.
Yndestad

*

Også Nordfjord

Florø *4530. Tr.heim—Bergen*
→ Fjordane II
Kalvåg
Berle
Vågsvåg } 4875
Måløy, *4530,* 485 3
4886. 3 Flatraket i Nordfj.

*

Raudeberg
→ Osmundvåg (brevhus)
Barmsund
Vetrhus brevh.
Selje
4895. 1 Årsheim
Stadlandet †

*

Stadlandet, ytre
Drage } 4879 → Måløy, 4900 → Statlandet

4879, 4880

Dalsfjorden

»R. f. N.« 302

Bergen ☆

Også Solund-ruten

Skjerjehamn ←→
Storakersund
Hyllestad
Sørbøvåg
→ Salbu brevh.
Skivenes —
Smilden —
Åfjordstranda
Korssund
4705 2 Skifjord
Fure } 4707
Grytøyra ←→
Kumle } 4710, se Solundruta
Askvoll ←→
Gjølanger, 4702 → Sørbøvåg
Straumsnes i Sunnfjord
Holmedal } 4713
Leitet
Flekke i Sunnfjord 4717
→ Loneland breph.
4725 3 Nautsund, 4580
Guddal
→ Hovlandsdal brevh
Sørebøen brevhus

*

Dale i Sunnfjord, 4713, 4717
Standnes i Sunnfjord
Sunde i Dalsfjord
Bygstad (4745 og 91)
4742. 2 Sande i Sunnfj.
→ Horsevik brevh.
Sygna brevhus
4755. 4
Hestadgrend
Viksdalen
→ Sandane i Gaular bh.
Øvrestrand brevhus

*

[4585. Vadheim, 4550 6 (3) *Sogn*]

* —

Botnane
Bremanger
Rylandspollen
Svelgen
Kjelkenes
Norddalsfjorden, 4854

*

Livresund
Eikefjord,
Barlindbotn
Nyttingnes
Holmesund,
Høydalsfjord,
Litle-Høydal
Stavang i Sunnfjord,

*

Hovdevåg
Barekstadlandet
Batalden
Rognaldsvåg
Skorpa i Sunnfj.

Førdefjorden

»R. f. N.« 303

Bergen ☆
Skjerjehamn
Grytøyra
Askvoll
Stongfjorden } Også Solund-ruten og Dalsfjord
Yndestad
Stavenes

Florø
Fjordene II
(Se Sulen-ruten)

*

og Nordfjord
Svanøybukt (4856, 4858)
Svortevik
Flokenes
Vevring
Kvammen i Sunnfjord
Helle i Sunnfjord
Ervik
Naustdal i Sunnfjord } 4785 } 4790
Fimlandsgrend } 3
Førde, 4791 → Bygstad
→ Steinen brevh.
4585. 4 (3)
Sande i Sunnf. 4742 og 45
→ Sygna brevh.
4755. 3
Horsevik brevh.
Hestadgrend
Øvrestrand brevh.
Sandene i Gaular brevh.
Viksdalen

*

Skilbrei (4791)
[Vadheim, 4550 *Sogn*]

*

4796 3 Holsen,
4800. 2 + 1
Haukedalen
4805. 4 (3)
Eikås
Vassenden i Jølster
4810. 3 Sanddal i Jølster
Myklebost i Jølster
Dvergsdalen

*

Ålhus
Årdal i Jølster
Helgheim → Skei brevh.
Klakegg
4820. 2 Veiteberg

*

Våtedalen
Byrkelo
Breim
Sandane 4851, 4852 } 4976

4781

---

† Også *Sunnmør S.* 5020.

Nordfjord

»R. f. N.« 306

Bergen ✱

[Skjerjehamn]
Krokhella, Også Dalsfj.
Askvoll
Yndestad
} Også Solundruten og Førdefj.

Tansøy, *4778* → Florø

[Florø *4778, 4530. Trondheim—Bergen*

Fra *Florø* utgår *motorbåter* i flere retninger.
Herfra utgår også *Fjordane II*

*Kalvåg
Botnane
Nåvelandet brevh.
Kjelkenes } 4873
Svelgen
*Berle
Hennøystranda
Skatestraumen
*Vågsvåg } 4875
[Måløy, *4530*
5018, „R.N." 335 *b*
→ Ålesund

4856, »R. f. N.« 304 og 5. Fjordane II
- **Bremanger** *
  - Nordal brevh.
- Norddalsfjorden
  - Haukåsund *
  - Livresund
  - Eikefjord
  - Holmesund
  - Høydalsfjord
  - Stavang i Sunnfj. *
  - Hovdevåg
  - Barekstadlandet
  - Rognaldsvåg
    - Skorpa i Sunnfj. *

Almenningen
Rugsund
→ { Rugsundøy brevh.
Bortne —
Leirgulen —
Bryggja [4915 → Åheim, *Sunnm.]*
Levdalsbygda
Davik
Dombestein brevhus
Kjølsdalen
Haus i Nordfj. brevhus
Stårheim (4935)
→ Sørland brevh.
Naustdal i Nordfjord

4853 Måløy—Nordfjordeid »*RN*« *316.*

4940. (1)Bjørkedalseidet 5115 } 5110 og
Straumshamn } 5020. Sunnm.

Nordfjordeid (4852, 4853, 5001, 5115)

4950, „R. f. N." 500, „Dølen" } 4946
Nor i Nordfjord, 4945, 5001
Heggjabygda
Holmøyane, 5001 } 4955
Hornindal, 4962, 5003
→ { Dobak brevhus
Navelsaker —

4960. 3 Hornindal, Indre } 5003
[Sunnylven, 5200, *Sunnm.*

→ Bjørlo brevh.

*Også Solund-ruten

Isane (4935)
Ålfoten
Hestenesøyra,
Hyen, 4967
→ Hope brevh.

4970. Heimseta * → { Emhjellen brevh.
Solheim

Lote
Rygg
*Sandane 4851, 4852 → Måløy

4805. 3 Breim [→ Førde]
*
Vereide brevhus
Ryssfjøra, 4851
Hennebygda (Henden)
Hopland (Rand)
Tistam
*Utvik
Innvik
Blaksæter
Faleide

Indre Nordfjords postekspedition.
(I virksomhet kun om sommeren)

4962. 3 Markene } 5001 5003
Sindre
Hornindal 4950
*
Stryn, 5001, 5002, 5003.
→ { Kleiveneset brevh.
4990 7(3) Visnes —
Mindresunde, 4989, 5001
→ Lindvik brevh.
*
4991 [„R.N." 499] 3
Flo i Nordfjord, 4989
Opstryn (Fosnes) → Mæland bh.
Hjelledalen → Videsæter —
1275 *b* 6 (→ Otta)
- Grotli → Geiranger
- Nordberg
- Skjåk
- Lom
  - 1310. 6 Bøverdalen *
- Garmo
- Tessanden
  - 1300. 3 Gjendesheim *
- Vågåmo
- Lalm
- Otta
  - *1150. Dovrebanen*

Pakkes om sommeren østenfra *direkte fra* Dovrebanen I b

*
Loen i Nordfjord, (5002 6)
→ Kjendalsbræ (jun.—sep.)
-
→ Sæten brevh.
*
5010. 2 Lodalen
*
Olden i Nordfjord, (5002 6)
→ { Yri brevh.
Eide —
5000. 3 Oldevatn
Oldedalen
→ Brigsdalsbræ brevh.
*

* Også *Indre Nordfjord*

Fjordane

Solund-ruta.

Askvoll*
Atløy
Barmsund
Berle
[Bremanger]
Bulandet
Buskøy
Drage
Enstad
Flatraket i Nordfj.
Grytøyra*
Harbakke
Hersvikbygda
Husøy i Sogn
Hyllestad**
Kalvåg†
Kolgrov
Korssund**
Krakhella
Kumle**
Lifjorden
Losnegard
Lågøy
[Mjømna]
Nesefjord
Nåra
Raudeberg
Selje
[Skjerjehamn*]
Stongfjorden††
[Stadlandet]
Stadlandet, Ytre
Storakersund**
Sørbøvåg**
Tangenes i Sogn
Værlandet
Vågsvåg†
Yndestad**
Anneland]
Årsheim

* Også Dalsfj., Førdefj. og Nordfj.
** — Dalsfj.
† — Nordfjord
†† — Nordfjord og Førdefjord

Fjordane II.

Barekstadlandet
Barlindbotn
Batalden
Botnane
Bremanger
Eikefjord
Holmesund
Hovdevåg
(Kjelkenes)
Høydalsfjord
Litle-Høydal
Livresund
Norddalsfjorden
Nyttingnes
Rognaldsvåg
Rylandspollen
Skorpa i Sunnfjord
Stavang i Sunnfjord
[Svelgen]

Fjordane.

Sunnfjord.

Dalsfjord.	Førdefjord.
†Askvoll*	
	Breim
	Byrkelo
Bygstad	Dvergsdalen
Dale i Sunnfjord	Eikås
Flekke i Sunnfj.	Ervik
Fure	Fimlandsgrend
Gjølanger	Flokenes
Grytøyra**	Førde, direkte
	Haukedalen
Guddal	Helgheim
Holmedal	Helle i Sunnfj.
Hyllestad**	Hestadgrend
	Holsen
Korssund**	Klakegg
Kumle**	Krakhella
Leitet	Kvammen i Sunnfj
Nautsund	Myklebost i Jølster
	Naustdal i Sunnfj.
	Sanddal i Jølster
Skifjord	Sande i Sunnfj.
Standnes i Sunnfj.	Skilbrei
Storakersund**	Stongfjorden*
Straumsnes i Sfj.	Stavenes
Sunde i Dalsfj.	Svanøybukt
Sørbøvåg**	Svortevik
	Vassenden i Jølster
	Veiteberg
	Vevring
	Viksdalen
	Våtedalen
	Yndestad*
	Ålhus
	Årdal i Jølster

† Fælles for begge ruter.
* Også Sulen-ruten og Nordfjord.
** — Sulen-ruten.

Nordfjord.

Almenningen
Askvoll*
Berle**
Blaksæter
Botnane
Bryggja
Davik
Faleide
†Flo i Nordfjord
†Grotli
Grytøyra*
Heggjabygda
Heimseta
Hennebygda
Hennøystranda
Hestenesøyra
†Hjelledalen
Holmøyane
Hopland
Hornindal
Hornindal, Indre
Hyen
Innvik
Isane
Kalvåg**
Kjelkenes
Kjendalsbræ
Kjølsdalen
Krakhella*
Levdalsbygda
Lodalen
Loen i Nordfjord
Lote
Markene
†Mindresunde
Naustdal i Nordfj.
Nor i Nordfjord
Oldedalen
Olden i Nordfjord
Oldevatn
†Opstryn
Rugsund
Rygg
Ryssfjøra
Sandane
Sindre
Skatestraumen
Stårheim
Stongfjorden*
Stryn
Svelgen
Tansøy
Tistam
Utvik
Vågsvåg**
Yndestad*
Ålfoten

* Også Sulen-ruten, (Dalsfj.) og Førdefj.
** — Sulen-ruten
† — Om sommeren østenfra til *Dovrebn. I b.*

Kolgrov ⟶ Ødejord—Sveholmen—Hjønnevåg, t. + r. 12 km.; 2 g. uktl.: s., o.

*

Lifjorden

⟶ Sætervik—Sognnes—Nesje, t. + r. 10 km.; 2 g. uktl.: o. kl. 15.0, f. 21.30

4698 t. + r. 18 km.; 1 g. uktl.: m.
Hellem—Hovlandsvåg
Lundeland
Hyllestad, også *dir.* anløp

Fra Lifjorden kl. 9.0; i Hyllestad 11.0
» Hyllestad » 12.0; i Lifjorden 14.0

*

Sørbøvåg (⟶ Gjølanger, s. d.)

⟶ Åfjordstranda (Eide) — Åsmul—Borsholm—Skivenes t. + r. 20 km.; 2 g. uktl.: o., l. *em.*

⟶ Salbu
Hatlem—Leirpoll
Hyllestad (over Lifjorden s.d.) — t. + r. 25 km.; 2 g. uktl.

Fra Sørbøvåg ti. 10.0, l. 12.0; i Hyllestad ti. 15.0, l. 17.0
» Hyllestad m. 20.0, f. 9.0; i Sørbøvåg ti. 10.0, l. 12.0

⟶ Leirvik i Sogn, s. d.

⟶ Indrefjord—Kolgrov—Ytrefjord, t. + r. 18 km.; 2 g. uktl.: m., t. *md.*

*

Korssund ⟶ Våge—Holstad—Folkestad, t. + r. 10 km.; 3 g. uktl.: s. 21.0, o. 14.0, l. 8.0

4705 10 km.; 2 g. uktl.
Skifjord

Fra Korssund s. *aft.*, l. *mg.*; i Skifjord *aft.*, *fm.*
» Skifjord » 19.30, » 4.30 i Korssund 20.30, 5.30

*

*) Kumle ⟶ Grov—Spor—Sætre—Vilnes t. + r. 11 km.; 2 g. uktl.: o. *em.*, l. *fm.*
Askvoll (over Dale s. d.)

⟶ Fristad, Søreide, Olset, Nordeide, Dørhella, t. + r. 26 km.; 3 g. uktl.: t., t., l. kl. 8.0

4713 22 km.; 1 g. uktl.: m.
Holmedal
Leitet
Dale — også *dir.* anløp

Fra Askvoll *fm.*; på Dale *fm.*
» Dale *mg.*; » Askvoll *mg.*

*) 4710, Kumle—Askvoll 2 km., l. *mg.* til forb. med rute B *4*.

Fure

*

4707 10 km.; 1 g. uktl.: l.
Grytøyra (også dir. anløp)

Fra Fure *mg.*; i Grytøyra *mg.*
- Grytøyra » i Fure *fm.*

*

Raudeberg I ⟶ Kvalheim, t. + r. 14 km.; 2 g. uktl.: m., f. *em.*
II ⟶ Halsøyr — Vedvik — Revika 14 km.; *postekspress* 2 g. uktl.: m., f. kl. 9.0

*

Barmsund ⟶ Bakkebø—Myklebust—Barmøy, t. + r. 13 km.; 2 g. uktl.: m., f. *em.*

*

Måløy.

4853 ⟶ *Nordfjordeid* »RN« 308

*

4889 11 km.; 2 g. uktl.: ti, l.
Silda

Fra Måløy kl. 12.0; på Silda kl. 13.0
„ Silda „ 8.0; „ Måløy „ 9.0

4886 3 g. uktl.: m., o., f.
Flatraket · Nordfjord

Fra Måløy *md.*; i Flatraket *em.*
» Flatraket *fm.*; i Måløy *md.*

*

4880 23 km.; 1 g. uktl.: l.
Raudeberg, Flatraket
Vetrhus, Barmsund
Selje — Også dir. anløp

Fra Måløy kl. 10.30; i Sslje 14.0
» Selje » 6.0; i Måløy 8.45

*

4875 6 km.; 2 g. uktl.: to., l.
Vågsvåg, også dir. anløp

Fra Vågsvåg til Måløy to., l. *fm.*; tilbake kl. 14.0

*

Selje ⟶ Bortne—Berge—Listau—Eide—Kjøde, t. + r. 28 km.; 2 g. uktl.: m., f. *fm.*

Årsheim

⟶ Sandvik—Stokkevåg—Otnes, t. + r. 12 km.; 2 g. uktl.: m., f. kl. 12.0

*

Stadlandet (også *Sunnmør S.*)

⟶ Stave—Blitveit—Firkort-Borgundvåg-Borgund—Tungevågen, t. + r. 16 km.; 2 g. uktl.: m., f. *md.*

*

Ytre Stadlandet

I ⟶ Ormeteige—Årvik--Eltvik—Honningvåg, t. + r. 20 km.; 2 g. uktl.: ti., f. *fm.*
II ⟶ Ervik, -- 7 -- 1 » -- ti. *em.*

4 g. uktl.: m., to., f., l.
Fra Selje m. 10.0, to. 9.45, f. 10.45, l. 14.15
på Y. Stadl. » 12.15, » 12.0, » 13.0, » 17.15

Fra Y. Stadl. m. 7.15, to. 7.0, f. 8.0, l. 11.15
på Selje » 9.30, » 9.15, » 10.15, » 13.30

»*Mand.* til forb. m/ A 5; *torsd.* C 12; *fred.* C 13; *lørd.* m/b fra Måløy ....«

*

*

*

Fjordane.

Drage ⟶ Hoddevik, t. + r. 16 km.; 2 g. uktl.: m., f. kl. 13.0

*

Gjølanger ⟶ Sørebøvåg ti. og lørd. efter B. V og B. IV's ank.

NB.! Sørebøvåg har også dir. anløp (Solund-ruta).

*

⟶ Bygstad (om Straumsnes, Holmedal, Leitet, Dale, Standnes og Sunde) fr. kl. 5.30

NB.! Korresponderer med bil Vadheim—Sandane—Vadheim.

*

Holmedal; forb. over Askvoll (—Dale), s. d.

I ⟶ Vårdal—Helle Teglverk—Helle, t. + r. 14 km.; 3 g. uktl.: t., t., l. *mg.*
II ⟶ Vindheim -- 14 -- 3 » -- m., o., l. -

*

Leitet; forb. over Askvoll (—Dale), s. d.

⟶ Leite—Tysse—Hauge—Tyssekvam, t. + r. 12 km.; 2 g. uktl.: ti., l. *md.*

*

Flekke ⟶ Rennestraum—Øyarne—Espedal, t. + r. 18 km.; 2 g. uktl.: ti., l. *md.*

4725 25 km.; 3 g. uktl.: t., t., l.
Loneland
Nautsund, ⟶ *Sogn*, over Leirvik, s. d.

Fra Flekke *md.*; i Guddal *em.*
» Guddal *mg.*; i Flekke *fm.*
«Til forb. m/ inng. Dalsfj.-skib. Retur snarest».

⟶ Myrdal—Bjordal—Hatlebrekke, t. + r. 12 km.; 2 g. uktl.: to. 13.0, l. 15.0

Hovlandsdal

Guddal I ⟶ Løbrot (—Ulvedal) t. + r. 10 km.; 2 g. uktl.: t., t.
II ⟶ Sørebø—Heggheim -- 18 -- 3 » -- s. *mg.*, ti. *aft.*, f. *mg.*

*

Dale ⟶ Askvoll, s. d. (Solund-ruten)
⟶ Håland—Jarstad, t. + r. 8 km.; 3 g. uktl.: m., ti., l. *em.*
⟶ Tømmerbrekke — 18 — 2 » — ti., l.

*) 4717, Flekke—Dale t. + r. 18 km. mand. til forb. med motorbåt fra Askvoll.

*

Bygstad (også over Førde)

I ⟶ Bjørviken—Nistad, t. + r. 14 km.; 2 g. uktl.: ti., t. *em.*
II ⟶ Njøsen—Sæle — 12 — 2 » — » » --
III ⟶ Osen—Furenes — 20 -- 3 » — » », l. --

4742 14 km; 2 g. uktl.:
Sygnen
Sande

Fra Bygstad m. 6.30, f. 10.30
» Sande ti. 11.0, l. 12.30
«Til forb. m/ post Dalsfj. B. V og B. IV og fra Vadheim».

I ⟶ Sande meieri—Dysjeland, t. + r. 20 km.; 3 g. uktl.: t., t., l. kl. 8.0
II ⟶ Skudalen - 14 — 2 » -- ti., l. » —
III ⟶ Grytås — 18 — 2 » — » » » --

4755 25 km.; 3 (4) g. uktl.: m., o., f., (l.)
Horsevik
Øvre Strand
Hæstadgrend
Sandane
Viksdalen

Fra Sande m., 9.45, o. 17.30, f. 15.40, l. 15.45
» Viksdalen » 13.0, » 11.0, » 8.0, » » 10.0

I ⟶ Råheim—Botnen, t. + r. 26 km.; 2 g. uktl.: ti., l. kl. 11.0
II ⟶ Viken—Nes—Rosken — 10 — 2 » — » » » --
III ⟶ Elde—Mjell — 34 -- 2 » — » » » —

*

Florø.

⟶ Havreneset—Storåsen—Solheim, t. + r. 28 km.; søkndgl. kl. 9.0

4778 3 g. uktl.: t., t., l.
Tansøy

Fra Florø t. 12.0, t. 12.0, l. 12.0
i Tansøy » 15.0, » 15.0 » 15.0

Fra Tansøy 8.0
i Florø 10.0

*

Stavenes ⟶ Stubseid—Grimeli, t. + r. 22 km.; 2 g. uktl.: to., l. *fm.*

*

Svortevik I ⟶ Horne—Apneset—Sætre, t. + r. 9 km.; 3 g. uktl.: t., t., l. *fm.*
II ⟶ Tyvoll—Øvre Standal -- 10 — 3 » — —»-- --

*

Flokenes ⟶ Merkesvik—Garen—Stavøystrand, t. + r. 16 km.; 2 g. uktl.: ti., l. *em.*

*

Vevring ⟶ Grytten—Redal—Øvre Redal, t. + r. 16 km.; 2 g. uktl.: ti., l. *em.*

*

Fjordane.

Kvammen I ⟶ Gjelsvik—Hegrenes, t. + r. 10 km.; 3 g. uktl.: ti. *em.*, to. *fm.*, l. *em.*
II ⟶ Løvik—Hestvik -- 10 — 3 » — » — » — » —

*

Helle I ⟶ Andalen, t. + r. 12 km.; 2 g. uktl.: ti., l. *em.*
II ⟶ Gjøringbø -- 12 — 2 » -- » » --

*

Ervik I ⟶ Karstad—Solheim. t. + r. 18 km.; 2 g. uktl.: s., t. *em.*
II ⟶ Bjørkedal--Fauske — 12 — 2 » — » » --
III ⟶ Friborg—Hellevang -- 1s -- 2 » — » » —

*

Naustdal i Sunnfjord (også over Førde)
I ⟶ Buanes t. + r. 14 km.; 2 g. uktl.: ti., l. *em.*
II ⟶ Solli i Åsedalen — 19 — 3 » — t., t., l. --

4785 50 km.; 3 g. uktl.: t., t., l. «til forb. m/ Førde-skib».
Indrekvam
Kaland
Fimlandsgrend
⟶ Nes.

Fra Naustdal *em.*; i Fimlandsgr. *aft.*
» Fimlandsgr. *mg* i Naustdal *md.*

*

4790 ⟶ *Førde* s. d.

Förde.

I ⟶ Klopstad t. + r. 18 km.; 3 g. uktl.: t., t., l. *md.*
II ⟶ Sunnfj. ungd.skule—Via—Teffre — 16 — 3 » — —»— —
III ⟶ Botnen i Angedalen -- 42 — 3 » — --»— —
IV ⟶ Sundsdal.—Ullebast.—Mo jordbr.skule -- 42 — 4 » — t., t., f., l. —
V ⟶ Steinen —Ulltang -- 12 — 3 » — t., t., l. —

4790 11 km.; 2 g. uktl.: m., f.
Naustdal i Sunnfj.
(også dir. anløp)

Fra Førde *fm.*; i Naustdal *md.*
» Naustdal *mg.**); i Førde *fm.*

*) „Til forb. m/ post til og fra Vadheim".

*

4791 26 km.; 1 g. uktl.: to.
Bygstad, også dir. anl.

Fra Førde *fm.*; i Bygstad *md.*
» Bygstad *em.*; i Førde *aft.*
»Til forb. m/ B. V og B. IV«

*

4585 ⟶ Vadheim, *Sogn*
4805 ⟶ Sandane, Nordfjord

»RN« 1925, se Sandane.

*

4796 20 km.; 3 g. uktl.
Holsen

Fra Førde ti. kl. 16.30, to. kl. 11.0, lø. kl. 16.30
» Holsen - » 14.0 - » 9.0 - » 12.0

⟶ Nydal, t. + r. 22 km.; 3 g. uktl.

4800 t. + r. 38 km.; 3 g. uktl. ("Til forb. post til og fra Førde").
Haukedalen
⟶ Grøneng.

	ti.	to.	l.	
Fra Holsen	18.0	1.30	18.30	i Hauked. 20.0, 16.0, 22.0

Bremanger ⟶ Varpe—Svarstad—Dalsbotn, t. + r. 15 km.; 2 g. uktl.

*

Norddalsfjorden ⟶ Midtbø—Solheim—Sundalen, t. + r. 24 km.; 2 g. uktl.: ti. kl. 10.0, to. 15.0

4854 11 km.; 1 g. uktl.: l.
Haukåsund
Florø

Fra Norddalsfj. *mg.*; i Florø *fm.*
» Florø *md.*; i Norddalsfj. *em.*

*

Eikefjord
I ⟶ Eikevoll—Ramsdalen, t. + r. 33 km.; 3 g. uktl.: m., f., l. kl. 15.0
II ⟶ Knapstad—Lykkjebotn — 26 — 2 » — » » » —

*

Høydalsfjord
⟶ Osen—Svardalen—Steindalen, t. + r. 24 km.; 2 g. uktl.: m. kl. 12.0, f. 15.0

*

Rognaldsvåg I ⟶ Ytre og Indre Rekstein, t. + r. 10 km.; 3 g. uktl.: m., t., t., f. *fm.*
II ⟶ Kinnesund—Kinn — 5 — 3 » — —»«— —

*

Fjordane.

Rugsundøy ⊠
Rugsund
⟶ Kolstø—Olsbø—Leirgulen ⊠—Bortne ⊠, t. + r. 20 km.; 2 g. uktl.: o., l. kl. 9.⁰

*

Bryggja I ⟶ Brobakke—Maurstad, t. + r. 6 km.; 3 g. uktl.: ti. *em.*, f., l. *fm.*
II ⟶ Hessevik-Totland-Nybø-Borge-Hole-Rimstad — 12 — 3 » — » — » » *em.*

4915 ⟶ Åheim, se *Sunnmør S.*

*

Davik I ⟶ Ikornbakke—Daviknes—Askeland—Endal, t. + r. 13 km.; 2 g. uktl.: o. kl. 16.⁰, l. 10.⁰
II ⟶ Dombstein ⊠ — 12 — 2 » — o. » — f. —

*

Kjølsdalen ⟶ Ervik—Haus i Nordfj. ⊠, t. + r. 6 km.; 2 g. uktl.: ti. kl. 14.⁰, fr. 16.⁰

*

Stårheim I ⟶ Sorland ⊠—Vølsæter- Torheim ⊠ t. + r. 26 km.; 2 g. uktl.: o., f. *em.*
II ⟶ Rød—Høines—Lund — 10 — 2 » — » » kl. 10.⁰
III ⟶ Remme—Hanebrekke—Mansæter 16 — 2 » — » » » 15.⁰

4935 ⟶ Isane—Stårheim ti. *em.*
"til forbindelse med inng. Nordfjord A 1."

*

Naustdal i Nordfj. ⟶ Hjelmelandsdalen, t. + r. 24 km.; 3 g. uktl.: o., f. kl. 9.⁰, l. 15.⁰

4940 34 km.; 1 g. uktl.: o.
[Hjelmelandsdalen]
Bjørkedalseidet*) } 5110 Se Sunnm.
Straumshamn }
Sunnmør S.

⊠ Fra Naustdal kl. 5.³⁰; i Straumsh. 9.⁰
» Straumsh. » 10.⁰; i Naustd. 14.⁰

*) Også over *Nordfjordeid*, s. d.

*

Nordfjordeid.

⟶ Hunvik, t. + r. 30 km.; 2 g. uktl.: m., f. kl. 9.⁰

*

4953 ⟶ *Måløy* »RN« 306 a.

*

5115 16 km.; 2 g. uktl.: m., l.
[Ålflåtvatn]
Bjørkedalseidet
(også over Naustdal i Nfj. og Straumshamn, *Sunnmør*).

⊠ Fra Nordfjordeid m. 7.⁰, l. 8.⁰; i Bjørkedalseid 12.⁰, 13.⁰ }*
» Bjørkedalseid - « - 8.⁰; i Nordfjordeid 13.⁰, 14.⁰ }

*) Utgår samtidig fra Nordfj.eid og ogBjørked.eid med korrespondance ved fylkesgrensen.

*

4946 t. + r. 16 km.; 3 g. uktl.
Nor i Nordfjord
NB.! Se også *næste* nr.

⊠ Fra Nordfj.eid o., f. 9.⁰, l. 17.⁰; i Nor *md.*, *em.*
» Nor — *md.* » *em.*; i Nordfj.eid *em.*, *aft.*

*

4945 8 km.; 3 g. uktl. } 20/6-20/9
Nor i Nordfjord se nr. 5001

⊠ Fra Nordfj.eid o. 12.⁰, f., l. 19.⁰; fremme 13.⁰, 20.⁰
» Nor » 14.⁰, » » 21.⁰; — 15.⁰, 22.⁰

⟶ Skaugset—Lindvik, t. + r. 19 km.; 2 g. uktl.: o. kl. 14.⁰, l. kl. 9.⁰

4950 »Dølen« på Hornindalsvatn. »RN« 500.
Heggjebygda ⟶ Grimstad—Åsebostøl, t. + r. 16 km.; 2 g. u.: o., f. *em.*
Holmøyene ⟶ Skrede — 20 — 2 » — m., f.
Kjos ⊠, Navelsaker ⊠
Hornindal ⟶ Faleide 21/9—19/6:
4960 t. + r. 60 km.; 3 g. uktl.
⟶ Lødemel
Indre Hornindal } t. + r. 7 km.; 2 g. uktl.: o., l. kl. 7.⁰
Dobak ⊠
Støverstein
Kjelstadli
Sunnylven, *Sunnmør.*

⊠ Fra Hornindal t., t., l. kl. 11.⁰; i Sunnylv. *em.*
» Sunnylven o., f., s. *em.*; i Hornd. *aft.*

*

Fjordane

Nordfjordeid (forts.)

5001 »*NR*« *1307*, 80 km. søkndgl.: 20/6-20/9
Nor i Norfj. } Også dir. fra Nordfjordeid s. d.
Holmøyane } (Steder ved Hornindalsvatnet)
Sindre } Også 5003 ⟶ Sunnylven
Markene }

2 Nordfjordeid—Olden.
Vinter-postgang (21/9-19/6)
Fra Nordfjordeid *on.* 12.0, *lø.* 14.0
» Olden » 7.30, » 10.0

1992 4 Stryn–Hjelledalen, *vinter-postgang* (20/9-19/6)
Fra Stryn *ma.* 9.30, *on.* 14.30, *lø.* 9.30, *lø.* 16.35
» Hjelledalen » 6.0, » 9.0, *fr.* 14.0, » 14.0

Stryn, også *dir.* anløp
⟶ Bergsiden, t. + r. 17 km.; 3 g. uktl.: m., o., l. *fm.*

5002 19 km.; søkndgl. 20/6-20/9
Olden, også dir. anl., *s. d.*
Fra Stryn o.,f.,l. 17.10; m.,t.,t. 11.10 } fremme 1 time senere
» Olden t.,o.,t. 15.0; m.,f.,l. 10.0

*

5003 60 km.; søkndgl.: 20/6-20/9
Markene
Sindre
Fra Stryn kl. 16.0; i Sunnylven 18.30
⟶ » Sunnylven » 10.15; i Stryn kl. 13.0

Kjos } Også 5001
Hornindal }
Indre Hornindal
Sunnylven *Sunnmør*
Også dir. fra Nordfjordeid (Steder ved Hornindalsvatn)

*

Kleiveneset
Mindresunde
4991 18 km.; 3 g. uktl.: m., o., l
Meland
Linevik
Flo i Nordfj.
Fra Mindresunde kl. 10.40; i Flo 11.30
» Flo - 9.0; i Mindresunde 9.45

*

Opstryn (Fosnes) I ⟶ Grønfurviken—Greidung, t. + r. 13 km.; 3 g. uktl.: m., o., f. kl. 7.0
II ⟶ Tunål -- 16 - 2 - -- o., l. *md.*

*

Hjelledalen ⟶ Skåre, t. + r. 14 km.; 3 g. uktl.: s., o., f. kl. 19.0

1275 »*NR*« *892*
Videsæter
Grotli og videre til Otta *Dovrebanen*, s. d.

Hestnesøyra } 4967 ti. *em.* i den tid Hyen kun har 2 dampskib anl. uktl. (For inng. post).
Hyen }
⟶ Ommedal —Rønnekleiv—Gjengedal, t. + r. 29 km.; 2 g. uktl.: m., to. kl. 9.0

4790 14 km.; 2 g. uktl.: »onsd. og lørd. til forb. m/ utg. skib i Hyen«.
Hope
Heimseta
Fra Hyen on. *mg.*, fr. 14.0; i Heimseta on. *fm.*, fr. *em.*
» Heimseta - *em.*, - *fm*; i Hyen - *em.*, - *md.*
Emhjellen —Solheim t. + r. 18 km.; 2 g. uktl.: to. 9.0, l. 15.0

*

Rysfjøra } 4851 11 km., 1 g. uktl.: on. *mg.*; tilb. samme dag. *Vinter-rute.*
Sandane }

Forts. næste side.

Fjordane

Rysfjøra } 4851 11 km. s. *fm.* Under sommerruten.
Sandane }

I → Vereide ✉ Hjelmesæter, t. + r. 21 km.; 4 g. uktl.: m., o., l. kl. 8.⁰, to. kl .17.⁰
II → Alme — 15 - 3 - — „ „ „ - «
III → Ryssdalen — 19 - 3 - — „ „ „ - «

4805 »*NR*« *1295;* 83 + 39 = 122 km.

Breim I → Skinlo—Tætre—Moldestad, t. + r. 15 km.; 2 g. uktl.: o. 10.⁰, l. 14.
II → I. og Y. Kandal—Årdalsgrænd ✉ — 16 - 3 - — s., o., f. 10.⁰
III → Byrkelobru—Hjelle — 22 - 2 - — o., l. 14.⁰

NB.! Budet går innom *Byrkelo poståpn.* Og utveksler også post der.

*

Byrkelo → Sandal—Fossheim—Myklebust, t. + r. 20 km.; 2 g. uktl.: o. kl. 11.⁰, l. kl. 14.³⁰

*

Våtedalen
Klakegg
4820 t. + r. 33 km.; 3 g. uktl.: »til forb. posten til eller fra Førde og Sandane«.
m., o., f.
Veiteberg
→ Fonn

✉ Fra Klakegg:	Fra Veiteberg:
ma. kl. 11.⁰	ma. kl. 8.⁰
on. - 10.⁰	on. - 7.⁰
fr. - 17.³⁰	fr. - 14.⁰

*

Helgheim I → Nordfjordførde, t. + r. 23 km.; 2 g. uktl.: o., l. *em.*
II → Kjøsnesfjorden — 24 - 2 - — « « -

*

Årdal i Jølster
Hus ✉
Ålhus
Vassenden i Jølster → Svidal, t. + r. 12 km.; 2 g. uktl.: m., to. kl. 12.⁰
4810 18 km.; 3 g. uktl.:
Sandal i Jølster
Myklebost. —
Dvergsdalen

✉ Fra Vassenden:	Fra Dvergsdalen:
ma. kl. 15.³⁰	ti. kl. 8.⁵⁰
on. - 19.³⁰	to. - 13.⁴⁵
fr. - 17.³⁰	lø. - 9.³⁰

*

Eikås
Førde
4585
Skilbrei
Bygstad
Sande i Sunnfj,
Vadheim ← Sogn

✉ Fra Sandane	*s.* 13.³⁰	*ti.* 11.⁰	*o.* 8.⁰	*fr.* 8.⁰ +	*lø.* 14.⁰
i Førde	« 17.³⁰	» 15.⁰	» 12.⁰	» 11.²⁰+	» 18.⁰
fra —	*m.* 14.⁰	» 17.⁰	» 13.⁰	» 8.³⁰	
i Vadheim	» 16.⁰	» 19.⁴⁰	» 15.⁰	» 10.³⁰	

*

Fra Vadheim	*s.* 21.⁰		*on.* 15.⁴⁵	*tø.* 8.¹⁵	*fr.* 11.¹⁵
i Førde	» 22.³⁰		» 17.⁴⁵	» 10.⁰	» 13.¹⁵
fra —	*m.* 8.⁰	*ti.* 16.⁰*	» 18.⁰	» 10.³⁰	» 14.³⁰
i Sandane	» 11.⁴⁰	» 20.⁰+	» 22.⁰	» 14.³⁰	» 18.³⁰

*) Kassepost

*

Blaksæter → Fjellkårstad, t. + r. 22 km.; 2 g. uktl.: o. kl. 9.⁰, f. 20.⁰

*

Faleide → Hornindal ²¹/₉—¹⁹/₆, 3 g. uktl.:

*

Styrn, også stoppested i ruten (Nordfj.eid—) Hjelledalen---Grotli---Otta »*RN 1307*«

*

Loen → Strand, t. + r. 21 km.; 2 g. uktl.: o., f. *em.*
5010 t. + r. 36 km. 2 g. uktl.: s., o.
Sæten ✉
Bødalsætra ✉
Lodale n → Kjendalsbræ ✉

✉ Fra Loen *em* i Lodalen *em.*
» Lodalen *mg.* i Loen *fm.*

*

Olden
→ Skarstein—Årbolm—Agjeld, t. + r. 30 km.; 2 g. uktl.: o. *md.*, l. *mg.*
5000 16 km.; 3 g. uktl.
Eide ✉
Oldevatn
Yri ✉
Oldedalen → Briksdalsbræ ✉

✉ Fra Olden s. *md.*, o. *md.*, to. *aft.*; i Oldedalen s. *em.*, o. *em.*, to. *aft.*
» Olded. » *mg.*, » *mg.*, » *em.*; i Olden » *fm.*, » *fm.*, » *em.*

*

Sunnmørs postekspedisjon S.

5020, 2025 »R f. N.« 318 b, c og d **Søre Sunnmør.**

Rute I A. **Indreleden.**

I.

Ålesund ☆
[Brandal i Sunnmør]
Hareid 2 → Ulsteinvik

*

[Hjørungavåg
Vartdal (Søre Vartdal)] } 5163 direkte med motorbåt »RN« 322

*

Håvoll
Ørstavik,
5175. 3 Brautaset

*

Rustene (Ryste)
Birkeneset i Sunnm. (Lid)
Eiksund (5090 → Gurskøy lørd.)
[Volda]

*

Sætre brevh.
Nautvik —
Løvik i Sunnmør
Dalsbygd (Dale)

*

Innselset
Åmelfot

*

Folkestadbygd (Folkestad)
Austefjord (Fyrde), også *Volda.*
Høydal i Sunnmør (Høydal)
Straumshamn
Skjæret brevhus
5110. 2 Bjørkedalseidet (5115)

*

Lauvstad
Rovde
Søvsbotn } også II
Eidså

Rute 1 B og 1 B a **Ytreleden.**

III.

Ålesund ☆
Ulsteinvik 2 → Hareid
Dinna brevh.

*

Tjørvåg
Leinøy i Sunnmør
Remyø brevhus
Herøy i Sunnmør
Eggesbønes,
Fosnavåg, 5157 } 5107 4
Flåvær
Moldtustranda } 5145
[Sandshamn]

*

Haugsbygda
Gjerdsvika

} Også »RN« 318 d

— * —

Runde-ruten

»RN« 323 d

Runde i Sunnmør, 5157
Kvalsvik i Sunnmør
Nerlandsøy (Kvalsund)
Skotholmen brevh.
Garnes brevh.
[Flusund brevh.
Fosnavåg
Leinøy i Sunnm. (Straumen)
Ulsteinvik] } også III Ytreleden »RN« 318 a

II.

Gurskøy (5090 → Eiksund lørd.)
Rovde
Velsvik
Syvdsbotn
Eidså (5040 → Fiskåbygd to.) } Også Indreleden (*I.*)
Larsnes
Sør-Brandal
5055. 1 Hakallestrand

*

Liset i Sunnmør (Saude)

*

Voksa
Sandshamn
Bringsinghaug → Storholmen brevh.
Haugsholmen
Hakallestrand (Kra kset) 5055 } 5058
[Stadlandet, også → *Fjordane*]
Fiskåbygd (5040 → Eidså to.)
5045. 2 Sylte i Vanylven

*

Slagnes
Åheim i Søndmør (4915)

Sunnmør S.

I.

Austefjord i Sunnm.
Birkeneset i Sunnm.
Bjørkedalseidet
Brandal i Sunnmør
Brautaset
Dalsbygd
Eiksund
Folkestadbygd
Hareid
[Hjørungavåg]
Høydal i Sunnmør
Håvoll
Innselset
Lauvstad
Løvik i Sunnmør
Rustene
Straumshamn
[Vartdal]
Velsvik
[Volda, *direkte*]
Ørstavik
Åmelfot

II.

Bringsinghaug
Eidså
Fiskåbygd
Gurskøy
Hakallestrand
Haugsholmen
Larsnes
Liset i Sunnmør
Rovde
Sandshamn
Slagnes
[Stadlandet]
Sylte i Vanylven
Syvdsbotn
Sør-Brandal
Voksa
Åheim i Sunnmør

III.

Eggesbønes
Flåvær
(Fosnavåg)
Gjerdsvika
Haugsbygda
Herøy i Sunnmør
Leinøy i Sunnmør
Moldtustranda
[Nerlandsøy
[Runde i Sunnmør
[Tjørvåg
[Ulsteinvik

Sunnmørs postekspedisjon N.

(Ålesund—Nordre Sunnmør)

5200. »R. f. N.« 324

Ålesund ✡
[Sykkylven (Aure), *5260*, »RN«. 328
[Sjøholt, *5279* 6 → Skodje og *Ålesund*
Søvikdal
Ramstaddalen
(Vagsvik, *5279* 6 → Ålesund
Dyrkorn
Stordal
Stranda
Liabygda
Valldal (Sylte) [(→ Myren brevh.)
Fjøra
Tafjord
Norddal (Relling)
Ytterdal
Oaldsbygd
Sunnylven (Hellesylt) (→ Røyrhus brevh)
4960. 3 Hornindal, Indre
Hornindal
→ *Fjordane*
Geiranger (Merok) (→ Djupvatn brevh.)
1275 *b* 6 Grotli
→ *Fjordane*
→ *Dovrebanen*
} *Sommer-postgang*

Dyrkorn
Fjørå
[Geiranger]
Liabygda
Norddal
Oaldsbygd
Ramstaddalen
Stordal
Stranda
Sunnylven
[Sykkylven]
Søvikdal
Tafjord
Valldal
Ytterdal

Supplement.

Hareid ⟶ Rise, 22 km.; 2 g. uktl.: ti., f. *em.*
2 g. uktl.: m., f. ⟶ Ulsteinvik (kun alm. post)

*

Vartdal ⟶ Kvien, t. + r. 17,5 km.; 2 g. uktl.: o., .. *em.*

*

Ørstavik I ⟶ Kolås, t. + r. 25 km.; 3 g. uktl.: t., t., l. *mg.*
II ⟶ Lianes — 13 — 2 » — ti., f. *em.*
5175 t. + r. 20 km.; 3 g. u.: t., t., l.
Brautaset
Fra Ørstavik kl. 9.0; i Brautaset 10.30
» Brautaset » 11.30; i Ørstavik 13.0

*

Rustene ⟶ Steinnes, t. + r. 17,5 km.; 2 g. uktl.: ti., f. *mg.*

*

[Eiksund ⟶ Gurskøy l. *em.*]

*

Volda.

I ⟶ Driveklep—Vassbotn—Fremmerlid, t. + r. 12 km.; 3 g. uktl.: t., t., l. 9.0
II ⟶ Ekset—Liaskar—Ytterstøl — 16 — 3 » — m., o., l. —
III ⟶ Hjorthaugbygda — søkndgl. kl. 12.0
25 km.; 1 g. uktl.: lørd.
Austefjord (også d/s-anløp; *Sm. S.*
Fra Volda 10.30; i Austefj. 11.30
» Austefj. 13.0; » Volda 15.0
⟶ Hjellbak—Langvatn—Osdal—Kaldvatn, t. + r. 18 km.; 2 g. uktl.: m., f. 11.30

*

Straumshamn
5110 t. + r. 20 km.; 3 g. uktl.: s., o., f.
Bjørkedalseidet
[⟶ Naustdal i Nfj, s. d.]
Fra Straumshamn 9.30; fremme 12.0
» Bjørkedalseidet 15.0; — *em.*
I ⟶ Løset—Helset—N. Bjørkedal, t. + r. 14 km.; 2 g. uktl.: s., o. *em.*
II ⟶ Alflotevatn — 12 — 2 » — m., l. *fm.*
[⟶ Nordfj.eid, s. d.

*

Gurskøy (5090 ⟶ Eksund lørdag em.)
I ⟶ Jøsokbygd, t. + r. 12 km.; 2 g. uktl.: ti., f. *mg.*
II ⟶ Aurvåg — 22 — 2 » — » » —

*

Rovde I ⟶ Breiteig, t. + r. 17 km.; 2 g. uktl.: ti., f. *fm.*
II ⟶ Korsfur — 13 — 2 » — » » —

*

Syvdsbotn I ⟶ Norddalen, t. + r. 14 km.; 2 g. uktl.: ti., f. *fm.*
II ⟶ Saurdalen — 13 — 2 » — » » —

*

Eidså (⟶ Fiskåbygd, s. d.)
⟶ Bjørlykke, t. + r. 14 km.; 2 g. uktl.: ti., f. *fm.*

*

Sør-Brandal ⟶ Hakallestrand, s. d.

*

Larsnes ⟶ Sandvik—Seljeset, t. + r. 30 km.; 3 g. uktl.: m., o., f. *fm.*

*

Sandshamn ⟶ Skare, t. + r. 16 km.; 2 g. uktl.: o., f. *mg.*

*

Bringsinghaug (⟶ Storholmen).
I ⟶ Myren—Støylen—Kvamme, t. + r. 9 km.; 2 g. uktl.: m., to. kl. 9.0
II ⟶ Kalsnes—Skarmyr—Ristesund — 9 — 2 » — » » » —

*

Haugsholmen } 5058 3 km.;
Hakallestrand } 1 g. uktl.: to. *fm.*
5055 t. + r. 19 km.: 2 g. uktl.
Sør-Brandal, også *dir.* anl.
Fra Hakallestrand to., l. *em.*; fremme *aft*,
» Sør-Brandal f. *mg.*, l. *fm.*; — *mg.*, *fm.*

*

Fiskåbygd ⟶ Flugevåg, t. + r. 20 km.; 2 g. uktl.: ti. *em.*, l. *fm.*
5040 8 km; 1 g. uktl.: to.
Eidså (også dir. anl.)
Fra Fiskåbygd *nat*; i Eidså *nat.*
» Eidså — i Fiskåbygd fr. *mg.*

*

5045 16 km.; 2 g. uktl.
Sylte i Vannylven
(også dir. anløp)
Fra Fiskåb.ti.ca. 2.0, to. 14.0; i Sylte ti. 4.0, to. 16.0
» Sylte » » 17.30, to. 11.30; i Fiskb. » 19.30, f. 13.30

*

Åheim I ⟶ Hellebost, t. + r. 17 km.; 3 g. uktl.: s., t., t. *fm.*
II ⟶ Grofse — 18 — 2 » — ti., f. *em.*
4915 ca. 20 km.; 2 g. uktl.
Bryggja *Fjordane*
Fra Åheim ti. *nat*, l. 13.30; i Bryggjå 3.0, *em.*
» Bryggja » 17.0, » *em.*; i Åheim 19.0, 16.0

*

Sunnmør

Ulsteinvik I ⟶ Garnes ✉ Haddal t. + r. 22 km.; 🚶 2 g. uktl.: o., l. *fm.*
II ⟶ Hasund-Dimma ✉ —Dimmen — 12 - 🚶 2 - — — »
III ⟶ Flø — 20 - 🚶 2 - — — »
🏍 2 g. uktl.: ti., to. ⟶ Hareid (kun alm. pdst).

*

Leinøy I ⟶ Remøy ✉—Sævik, t. + r. 16 km.; 🚶 3 g. uktl.: m., o., l. *em.*
II ⟶ Sande — 22 - 🚶 3 - — — »

*

Eggesbønes } 5107 🚶 8 km.
Fosnavåg } 2 g. uktl.

✉ Fra Eggesbønes ti. *em.*, o., to., f. *fm.*; i Fosnavåg *em.*
» Fosnavåg » - » » » - i Eggesbønes *aft.*

*

Flåvær } 5145 ⛴ 4 km.
Moldtustranda } 1 g. uktl. to.

✉ Fra Flåvær kl. 9.⁰; i Moldtustranda kl. 10.⁰
» Moldtustranda » 10.¹⁵; i Flåvær » 11.⁹

⟶ Tarberg, t. + r. 15 km.; 🚶 2 g. uktl.: o., l. *em.*

*

Haugsbygda ⟶ Myklebost, t. + r. 12 km.; 🚶 3 g. uktl.: ti. *em.*, f. *fm.*, l. *em.*

———*———

Ramstaddalen ⟶ Nysæter, t. + r. 30 km.; 🚶 2 g. uktl.: ti., l. *fm.*

*

Vagsvik ⟶ Sæter, t. + r. 18 km.; 🚶 2 g. uktl.: ti., l. *fm.*

*

Stordal I ⟶ Almås t. + r. 35 km.; 🚶 3 g. uktl.: t., t., l. *em.*
II ⟶ Mo—Ekre — 10 - 🚶 2 - —t., l. *aft.*

*

Stranda I ⟶ Fjørstad, t. + r. 29 km.; 🚶 3 g. uktl.: t., t., l. *em.*
II ⟶ Ukssag, — 24 - 🚶 3 - — » » » -

*

Liabygda ⟶ Overå, t. + r. 21 km.; 🚶 2 g. uktl.: ti., l. *aft.*

*

Valldal I ⟶ Linge, t. + r. 15 km.; 🚶 2 g. uktl.: ti., l. *aft.*
II ⟶ Alstad om Sylteøygard— Myren ✉— 30 - 🚶 2 - — « « -
⟶ Heggen — 12 - 🚶 2 - — « « -
⟶ Langdal 15 - 🚶 2 - — « « -

*

Tafjord I ⟶ Kaldhussæter, t. + r. 24 km.; 🚶 1 g. uktl.: ti. *em.*
II ⟶ Øvre Rødal — 24 - 🚶 1 - — » -

*

Norddal ⟶ Litleås, t. + r. 16 km.; 🚶 3 g. uktl.: t., t., l. *aft.*

*

Ytterdai ⟶ Indreeide, t. + r. 27 km.; 🚶 3 g. uktl.: ti., to., l. *aft.*

*

Sunnylven ⟶ Voldsæter, t. + r. 24 km.; 🚶 3 g. uktl.: t., to. l. *aft.*
4960 🚶 ca. 25 km.; 3 g. uktl.
Tryggestad ⟶ Haugen, t. + r. 6 km.; 🚶 2 g. uktl.: ti., f. *fm.*
Røyrhusbru
⟶ Røyrhus ✉
Inrde Hornindal
Hornindal ⟶ *Fjordane* ⛴

✉ Fra Sunnylven s., o., f. kl. 8.⁰; i Hornindal *em.*
» Hornindal ti. 12.⁰, to. 8.⁰. l. 12.⁰ i — —

*

Geiranger ⟶ Oplendskedal, t. + r. 15 km.; 🚶 2 g. uktl.: ti., l. *aft.*
1275 🏍 *(sommer-postgang.)*
Djupvatn ✉
Grotli, videre til *Dovrebanen* over Otta, s. d.

———*———

Ålesund

⟶ Slinning, t. + r. 14 km.; 🚶 søkndgl. *em.*

5206 🏍 34 km. 4 g. uktl.: t., t., f., l.
Glomsetbygd
Sorte ✉

✉ »Fra byen kl. 16.⁰;
til byen kl 9.⁰«

*

5277 🏍 32 km. 4 g. uktl.: m., o., f., l.
Stettevik
Stavset ✉

✉ »Fra byen kl. 16.⁰;
til byen kl. 9.⁰«.

*

5190 t. + r. 25 km.; søkndgl.
Spjelkavik
I → Brusdal t. + r. 20 km.; 3 g. uktl.: t., t., l. *aft.*
II → Olsvik—Nakken — 19 - søkndgl. *em.*

5283 11 km. 4 g. uktl.: m., o., t., l.
Godøy
Fra Ålesund kl. 15.0; i Godøy 16.0
» Godøy » 9.0; i Ålesund 10.0

5285 12 km. 2 g. uktl.: ti., l.
Alnes i Sunnmør
Fra Ålesund kl. 15.0; i Alnes 16.0
» Alnes » 9.0; i Ålesund 10.0

5288 7 km. søkndgl.
Giske
Giskegjerdet
Fra Ålesund kl. 15.0; på Giske 17.0
» Giske » 7.20; i Ålesund 9.30

5282 »Suløy II«, søkndgl.
Langevåg
Urkevik
Djupvik
Humla
Museidvåg
Eidsnes
Vegsund
Ikornsvåg

Fra Ålesund	kl. 15.30	Fra Vegsund	kl. 7.15
» Langevåg	» 16.0	» Mauseidv.	» 8.0
» Humla	» 17.0	» Humla	» 8.30
» Mauseidv.	» 17.30	» Langev.	» 9.30
» Vegsund	» 18.15	i Ålesund	» 10.0

5163 »RN« 322. 4 g. utkl.: m., t., t., l.
Hareid, Hjørungavåg, Vartdal
Nordre Vartdal
Masdal
Barstadvik → Festøy m., o., l.
Fra Ålesund kl. 16.0; i Barstadvik 19.0
» Barstadvik » 6.30; i Ålesund 9.45

5160 »RN« 329. 4 g. uktl.
Hundeidvik, Strandebø Skar
Saltre i Sunnmør, Litle-Standal
Standal i Sunnmør, Trandal
Sæbø i Sunnmør
→ Tvergrov, t. + r. 29 km.; 2 g. uktl.: t., t. *em.*
Urke
Norangfjorden (Øie), Skåi
Viddal, Leira
Bjørke på Sunnmør → Sjåstad, t. + r. 18 km.; 2 g. uktl.: t., t. *em.*

Fra Ålesund t., t., f., l. kl. 15.0 : i Bjørke 20.0
» Bjørke m., o., f., l. - 4.30; i Ålesund 10.30

5260 ***»RN« 328,*** søkndgl.
Emleim*), Tusvik, Ikornnes
Sykkylven (også *Sunnm. N.*)
I → Andestad, t. + r. 19 km.; 3 g. uktl.: t., t., l. *em.*
II → Tjønes — 6 - 4 - — m., t., t., l. —
Fra Ålesund kl. 16.0 ; i Straumegj. 20.0
„ Straumegj. „ 7.0 ; i Ålesund 10.30

*) *Emleim* også med rutebil fra Ålesund m., o., f.

Straumegjerde
5262 12 km.; 3 g. uktl.: t., t., l.
Velledalen
→ Drotninghaug, t. + r. 22 km.; 3 g. uktl.: s., o., f. *mg.*
Erstad
Fra Straumegj. *aft.*; fremme *nat*
» Velledalen *em.* — *aft.*

5290 ***»RN« 330***
Ellingsøy Dyrøy, Utvikbygda
→ Stokke—Sperre—Hoff, t. + r. . . . km.; 3 g. uktl.: ti., f., l. *mg.*

5281 4 g. uktl.: m., o., f., l.
Gjerset, Nes, Lorga
Grytestranda
Slyngstad
Tennfjord
Fra Ålesund *em.*; i Tennfjord *em.*
» Tennfjord *fm.*; i Ålesund *fm.*

5279 søkndgl.
Skodje

Fra Ålesund kl. 16.0; i Sjøholt 18.0
» Sjøholt » 9.0; i Ålesund *fm.*

Engesetdalen —Erstad, t. + r. 15 km.; 3 g. uktl.: t., t., l. *em.*

Langskibsøy Furstrand t. + r. 18 km. 2 g. uktl.: ti., l. *em.*
Sjøholt Skarbø, t. + r. 18 km.; 2 g. uktl.: ti., l. *fm.*
Vagsvik Sæter, t. + r. 18 km.

5300 »*RN*« *332* (Nordøy-ruten, 5 g. uktl.: m., t., t., f., l.)
Valderøy (Valderhaug)
Valderøya rundt, 11 km.; 3 g. uktl.: m., o., l. *em.*

Blindheimsvik
Roald Synes —Gjøsund t. + r. 20 km.; 3 g. uktl.: m., o., f. *em.*
Gamlemshaug (Skjelten), og *Sunnm. R* (og »Hildre«)
Søvik, t. + r. 12 km.; 3 g. uktl.: t., t., l. *em.*

Kjerstad
*) Haramsøy (Austnes), og *Sunnm. R.*
Ulla, t. + r. 14 km.; 2 g. uktl.: m., f. *em.*
Haramsgrend også *Sunnm. R.*
*) Haramsøy—Haramsgrend to. *em.*
Longva I Flem, t. + r. 8 km.; 2 g. uktl.: m., f. *em.*
II Nogva — 12 - 2 - — » » »
Fjørtoft
Myklebost i Haram
Harøy (Steinshamn), også *Sunnm. R.*

5322 »Hildre«, »*RN*« *316* (4 g. uktl.: m., o., f., l.)
Gamlemshaug, også »RN« 332 (forrige nr.) og *Sunnm. Fr.*
Ertrevåg
Hildre, også *Sunnmør R.*
Hellandshamn
Bratvåg i Sunnmør } Også *Sunnmør R.*
Dryna }
Vatnefjorden Eik, t. + r. 20 km.; 2 g. uktl.: m., to. *em.*
Vatne Kroksæter, — 15 - 2 - — » » -
Vestrefjorden
Misund } Sunnmør R
Rekdal }

»RN« 1328 70 km. søkndgl.
Sjøholdt
Vestnes
»RN« 338 (Molde-Åndalsn.)
Åndalsnes Raumabanen

Fra Ålesund	kl. 14.15	Fra Åndalsnes	7.20
i Vestnes	„ 16.30	i Vestnes	10.30
fra —	„ 16.35	fra —	10.30
i Åndalsnes	„ 20.0	i Ålesund	12.30

Alnes i Sunnmør
Barstadvik
Bjørke i Sunnmør
[Bratvåg i Sunnmør]
[Dryna]
Ellingsøy
Emleim
Festøy
Fjørtoft
(Fosnavåg)
(Gamlemshaug)
Giske
Glomsetbygd
Godøy
Grytestranda
Haramsgrend
(Haramsøy)
Hellandhamn
[Hildre]
Hjørungavåg
Humla
Hundeidvik
Ikornnes
Kjerstad
[Kvalsvik i Sunnm.]
Langevåg
Langskipsøy
Longva
Mauseidvåg
Myklebust i Haram
Nerlandsøy
Norangfjorden
Nordre Vartdal
Roald
(Runde i Sunnmør)
Saltre i Sunnm.
Sjøholt
Skodje
Slyngstad
Spjelkavik
Standal i Sunnm.
Stettevik
Straumgjerde
Sykkylven
Sæbø i Sunnm.
Tennfjord
Tusvik
Urke
Utvikbygda
Vagsvik
Valderøy
Vatne
(Vatnefjorden)
Velledalen
Vegsund
Viddal

Postekspedisjonerne

Sunnmør R. og Romsdal R.

Ålesund ★

Sunnmøre postekspedisjon R. »R. f. N.« 334 a 5320.

- [Gamlemshaugen (Skjelten), *5300*, *5322*
- Haramsøy (Austnes), *5300*
- Hildre
- Bratvåg i Sunnm.
- Dryna
- **Midsund, 5330** 3 **Raknes 5520**
- 5335 Otrøy-Heggdal 2
- Tautra brevh.
- Rekdal
- Fiksdal
- Tomra i Romsd., 5372
- Nerås
- **Molde**

Tomrafjorden (tirsdagene) → Vestnes

[Vestnes, *5323*, 5372 ➤ Tomra
5375. 3 Skorgevik, 5377
*

Vikebukt i Romsdal
Daugstad brevh.
5370. 2 Tresfjord (Sylte) 5377

5365

*

Sekken (Vestad)
Vågstranda 5575
Eidsbygda (Nordvik)
5485. 3 Leirheim
(5480. 3 Åfarnes 5450)
*

Voll i Romsdal
Innfjorden } 5400
Torvik i Romsdal
Veblungsnes (5405)
Åndalsnes (Nes) (5405)
(— Setnesmoen, eksercerpl.)

5399 »Måna«

Romsdals postekspedisjon R. 5380, »R. f. N.« 338

Isfjorden (Stein) 5407
*

Raumabanen*)
»R.N.« M.
Romsdalshorn
Marstein
Flatmark
Verma
Bjorli stoppested
→ Stuguflåten
*

Lesjaskog
Lesjaverk
Lora
Lesja
Botheim stoppested
→ Kjøremgrenda
*

Dombås
→ Oslo
→ Trondheim } »R. N.« 11

NB. „RN" 334 b ★
Daglig forbindelse
Åndalnes
Molde
Ålesund
samt
«RN» 338 og
— 1328
Åndalsnes
Vestnes
Molde
Ålesund

*) Se side 98.

Sunnmør R.

Bratvåg
Dryna
[[Fiksdal]
[Gamlemshaugen]
[Haramsøy]
[Hildre]
(Midsund)
(Nerås)
(Otrøy-Heggdal)
(Rekdal)
(Tomra i Romsd.)]

*

Romsdal R.

Eidsbygda
Innfjorden
[*Isfjorden
(Leirheim)
Sekken
Skorgevik
(Tomra i Romsdal)
Torvik i Romsd.
Tresfjord
[*Veblungsnes
[Vestnes
Vikebukt i Romsdal
Voll i Romsdal
Vågstranda
[*Åndalsnes, *direkte*]

* Sydfra overland: *Raumabanen.*

NB.! Stederne i ruten *Romsdal* har f. t. forbindelse med så mange forskjellige skib, at posten fra fjernere steder bør pakkes til de med Romdal R direkte utvekslende ekspedisjoner.

Postekspedisjonerne

Romsdal N., Romsdal *Fr.* og Nordmør—Romsdal

Romsdals postekspedisjon Uts.
5520. »R. f. N.« **336** (Fortiden)
Molde — Utensunds

Harøy (Steinshamn) 5300
Finnøy i Romsdal
Sandøy
Ona
Lyngvær brevh.
Orten
Raknes 5330 } 5525
Sundsbøen }
Rødsøyvåg brevh.
Rindarøy
Bud
Bjørnsund, Nordre
Bjørnsund, Søre
Harøysund
Tornes i Romsd. } 5495 3 fra Molde
Elnesvågen }
Aureosen (også m/ lpd. fra Molde)
Jendemsvorpa brevh.
Aukra

Kristiansund
Sveggesundet
Kjønnøy
Vevang
Askevåg 5555
Julshamn
5557. 1 Hustad 5555
Vikan i Romsdal
Ersholmen
Bud
Bjørnsund, Nordre
Bjørnsund, Søre
Harøysund
Tornes i Romsdal
Aukra

Molde ⟷ **Molde**

Postekspedisjonen Nordmør—Romsdal
5575. »R. f. N.« **346**
Fra Kristiansund *to. 7.° ma. 7.°*

Romsdals postekspedisjon N.
Nauste-ruten
5450. »R. f. N.« **343**

Hovdenakken } 5470
Nesjestranda }
Rødven (Ottestad)
Åfarnes (→ Leirheim)
Årset brevhus
Mittet
Ranvik i Romsdal
Tjelle i Romsdal
Vistdal
Rød i Romsdal
Eidsvåg →→ Eidsøra, *Nordm. S*
Boggestranda
Nauste i Romsdal
5510. 3 Eikesdalen

Torvik i Romsdal *5380*
Åndalsnes *(Nes)*
Raumabanen

Romsdal Uts.
Molde—Utensunds

Aukra *
Aureosen †
Bjørnsund, Nordre*
Bjørnsund, Søre*
Bud*
Elnesvågen* †
Finnøy i Romsdal
Harøy
Harøysund*
Ona
Orten
Raknes
Rindarøy
Sandøy
Sundsbøen
Tornes i Romsdal*

*) Også Nordmør—Romsdal
† — forb. over Molde pr. bil

Romsdal N.
Nauste-ruten.

Boggestranda
(Eidsvåg)
Eikesdalen
(Leirheim)
Hovdenakken
Mittet
Nauste i Romsdal
Nesjestranda
Ranvik i Romsdal
Rød i Romsdal
Rødven
Tjelle i Romsdal
Vistdal
Åfarnes

Nordmør-Romsd.

Askevåg
[Aukra]
Ersholmen
Hustad
Julshamn
Kjønnøy
Sveggesundet
Vevang
Vikan i Romsdal

Merk!
Da Romsdal Uts. — som det vil sees — omtrent falder sammen med Nordmør—Romsdal, bør posten til disse ekspedisjoner sendes på Nordmør—Romsdal, når dette passer.

Supplement.

Gamlemshaugen (også »RN« 316)
⟹→ Søvik, t. + r. 12 km.; 🚶 3 g. uktl.: t., t., l. kl. 10.⁰

*

Haramsøy (også »RN« 332 og ⛴ »Hildre«)
⟹→ Ullahamar—Ulla fyr—Ulla, t. + r. 14 km.; 🚶 2 g. uktl. o., l. kl. 19.⁰

*

Midsund ⟹→ Bjørnerheim, t. + r. 12 km.; 🚶 2 g. uktl.: m. 21.30, f. 16⁰.

5330 🚶 t. + r. 23 km.; 3 g. uktl.: m., to., f.
Raknes ⟹→ Raknestangen
NB. Raknes dir. *anl.* »RN« 336.

✉ Fra Midsund *em.* på Raknes *em.*
» Raknes *fm.* - Midsund *fm.*

*

5335 🚶 t. + r. 30 km.; 2 g. uktl.: ti., f.
Otrøy-Heggdal
⟹→ Tautra ✉ f. *aft.*
NB.! Otrøy-Heggdal og Tautra også *dir.* anløp, »RN« 344 b.

✉ Fra Midsund kl. 14.⁰, fremme 18.⁰
» Otrøy-Heggd.» 9.⁰, — 13.⁰

———— * ————

Vestnes (også »RN« 334 b

5271 🚶 t. + r. 24 km.; 3 g. uktl.: t., t., l.
Tomra, også *dir.* anløp

✉ Fra Vestnes *mg.*; i Tomra *fm.*
» Tomra *em.*; på Vestnes *em.*

*

5375 🚶 t. + r. 11 km.; 3 g. uktl: t., t., l.
Skorgevik { også *dir.* anl. »RN« 341 / samt landpostb.forb. m/ *Tresfj.*
⟹→ Fremstedal, t. + r. 17 km.; 🚶 2 g. uktl.: o. kl. 9.³⁰, to. 12.⁰

*

Tresfjord ⟹→ Øvstedal, t. + r. 17 km.; 🚶 4 g. uktl.: m. kl. 19.o, o. 19.⁰, f. kl. 13.⁰, l. 19.⁰

5377 ⟹→ Skorgevik, t. + r. 15 km; 3 g. uktl.: t., t., l.
NB.! Skorgevik *dir.* anl. »RN« 341 og 🚶 Vestnes.

5370 ⟹→
Daugstad ✉
Vikebukt
} 🚶 t. + r. 24 km. 2 g. uktl.: ti., f.

✉ Fra Tresfjord ti. 18.⁰, fr. 11.⁰; i Vikebukt *aft.*, *em*
» Vikebukt *em.* i Tresfjord *aft.*

*

Sekken I ⟹→ Sekkesæter, t. + r. 8 km.; 🚶 2 g. uktl.: ti., f. kl. 6.³⁰
II ⟹→ Skovik — 11 — 🚶 2 » — - - » —

*

Vågstranda (også »RN« 346)
I ⟹→ Vikås—Hjelvik, t. + r. 16 km.; 🚶 2 g. uktl.: ti., f. kl. 18.⁴⁵
II ⟹→ Nordre Våge — 9 — 🚶 2 » — - » » —

*

Eidsbygda
Leirheim
Åfarnes
} 5485 🚶 t. + r. 14 km.; 3 g. uktl.: ti., to., l.
} 5480 🚶 t. + r. 18 km.; 3 g. uktl.: o. 14.⁰, to. 15.⁰, l. 14.⁰

✉ Fra Eidsbygda 9.⁰; i Leirh. *fm.*
» Leirheim *md.*; i Eidsb. *em.*

*

*) Voll I ⟹→ Skare—Venås, t. + r. 20 km.; 🚶 2 g. uktl.: ti., f. kl. 9.³⁰
II ⟹→ Hovde — 10 — 🚶 2 » — - - » —

*

Innfjorden ⟹→ Berild, t. + r. 14 km.; 🚶 2 g. uktl.: ti., f. *fm.*
*) Innfjorden—Voll, 11 km.; 🚶 mand. til forb. med »RN« 346.

*

Torvik ⟹→ Gyldenås, t. + r. 15 km.; 🚶 2 g. uktl.: ti., f. kl. 21.³⁰

*

Veblungsnes forb. med Åndalsnes, når ikke anløp av skib søkndgl.

*

Isfjorden I ⟹→ Grøvdal, t. + r. 18 km.; 🚶 2 g. uktl.: ti., f. kl. 9.³⁰
II ⟹→ Dale — 23 — 🚶 2 » — - - —
III ⟹→ Markenes — 11 — 🚶 2 » — - - —

*

Harøy I ⟹→ Røsok t. + r. 16 km.; 🚶 3 g. uktl.: t., t., l. kl. 17.⁰
II ⟹→ Brunvoll—Morsund — 12 — 🚶 3 » — —«»— » —

*

Raknes*)
Sundsbøen
} 🚶 t. + r. 21 km.; 2 g. uktl.: ti., l. kl. 18.⁰

⟹→ Rakvåg, t. + r. 21 km.; 🚶 2 g. uktl.: ti., f. kl. 12.⁰
*) Raknes—Midsund, se 5320, »RN« 334.

*

Harøysund ⟹→ Stavik, t. + r. 12 km.; 🚶 2 g. uktl.: ti. kl. 12.³⁰, f. 11.³⁰

*

Romsdal

*) Tornes I ⋙→ Stavik, t. + r. 12 km.; 🚶 2 g. uktl.: ti. kl. 12.30, f. 10.30
II ⋙→ Ås—Eidem — 22 — 🚶 2 » — - » — - —

Elnesvågen I ⋙→ Bjørsnøs, t. + r. 18 km.; 🚶 2 g. uktl.: ti. kl. 14.30, l. 8.30
II ⋙→ V. Malmedal — 27 — 🚶 3 » — - » 15.0, to. 15.30, l. 9.0
(III) ⋙→ Moen i Fræna ✉

*) Tornes—Elnesvågen, 8 km.; 🚌 1 g. uktl.: tirsdag kl. 11.45; (fra Elsnesvågen kl. 8.0)
⋙→ Molde (🚌 torsd.); *se Molde.*

Aureosen (også dir. forb. med Molde).
I ⋙→ Hol, t. + r. 13 km.; 🚶 2 g. uktl.: ti., l. kl. 16.30
II ⋙→ Vågøy — 14 — 🚶 2 » — - - » —

Aukra I ⋙→ Rød—Røsøyvågen ✉ t. + r. 21 km.; 🚶 3 g. uktl.:
II ⋙→ Riksfjord sæter—Løvik — 27 — 🚶 3 » - } t., t., l. etter postskibets ankomst
III ⋙→ — —Hvalstasjonen — 16 — 🚶 3 » -

*) Hovdenakken ⋙→ Grønnes ✉ t. + r. 10 km.; 🚶 2 g. uktl.: o., l. kl. 17.15
Nesjestranda
I ⋙→ Nesje t. + r. 14 km.; 🚶 3 g. uktl.: o. kl. 17.30, to. 18.30, l. 17.30
II ⋙→ Årset*) ✉ —I. Horsgård - 23 — 🚶 3 » — - — f. 8.0, - —
*) 5470 🚶 5 km.; Hovdenakk.—Nesjestr. inntil 3 g. uktl. i forb. med 5450 [»RN« 343]
*) Årset også dir. anl.

Rødven ⋙→ Dalset, t. + r. 11 km.; 🚶 3 g. uktl.: o. kl. 17.30, to. 18.30, l. 17.30

Åfarnes
I ⋙→ Indre Slemmen, t. + r. 13 km.; 🚶 2 g. uktl.: o., l. kl. 18.0
II ⋙→ Leirheim, (se 5380, *Romsdal R.* over Eidsbygda.) t. + r. 18 km.; 🚶 3 g. uktl.: o., t., l. *em.*

Mittet I ⋙→ Dale, t. + r. 7 km.; 🚶 2 g. uktl.: o., l. kl. 19.30
II ⋙→ Mork — 11 — 🚶 2 » — - - » —
III ⋙→ Indre Skorgen — 10 — 🚶 2 » — - - » —

Tjelle ⋙→ Gusjås, t. + r. 16 km.; 🚶 2 g. uktl.: to. kl. 10.0, s. kl. 16.30 *(Se også Kleive)*

Vistdal I ⋙→ Opdal, t. + r. 15 km.; 🚶 3 g. uktl.: s., to., f. kl. 9.30
II ⋙→ Elgenes — 13 — 🚶 2 » — s., to. » —

Eidsvåg ⋙→ Øien, t. + r. 9 km.; 🚶 3 g. uktl.: s. kl. 9.0, ti. 8.30, to. 9.30
5500 🚶 8 km.; 3 g. uktl. Eidsøra, *Nordm. S.* | ✉ Fra Eidsvåg m., to. 11.30, l. 19.30; i Eidsøra *em., aft.*
» Eidsøra s., ti., f. *em.* ; i Eidsvåg *em.*

Nauste ⋙→ Øverås, t. + r. 18 km.; 🚶 s., to. kl. 9.30, f. 8.30
5510 🚤 »Eikesdal«, 26 km. 3 g. uktl. Eikesdalen | ✉ Fra Nauste s., to., f. kl. 8.0.; i Eikesdal 13.0
» Eikesdal o., to., l. 14.0; i Nauste *aft.*
⋙→ Finset, t. + r. 22 km.; 🚶 2 g. uktl.: s., f. kl. 14.15

Vevang } t. + r. 18 km.; 🚶 3 g. uktl.: m., o., f.
Julshamn } om Skotheim ✉, Solheimsviken og Sandblæst.
⋙→ Rødal ✉—Vassenden—Tverfjell, t. + r. 20 km.; 🚶 4 g. uktl.: m. 11.30, ti. 16.30, to. 11.30, f. 15.15
5557 🚶 t. + r. 16 km.; 1 g. uktl.: ti. Hustad | ✉ Fra Julshamn 10.30; i Hustad *md.*
» Hustad ; i Julshamn
I ⋙→ Skarset—Gammelsæter, t. + r. 13 km.; 🚶 2 g. uktl.: m., to. kl. 13.0
Askevåg ⋙→ II Hustad—Nerland ✉ t. + r. 16 km.; 3 g. uktl.: m., to., f. | ✉ Fra Askevåg mg.; i Hustad *fm.*
» Hustad *em.*; i Askevåg *aft.*

Åndalsnes.

5405 🚌 5 km.; 3 g. uktl.: m., o., f. kl. 9.0
Veblungsnes (også *dir.* anløp) | »I korrespondance med *Raumabanen* og rute 5323, når søkndgl. forb. ikke opnåes med skib«

5407 🚌 8 km.; 2 g. uktl.: ti., l. Isfjorden (Stein) også *dir.* anl. | ✉ Fra Åndalsnes *aft.*; i Isfjorden *aft.*
» Isfjorden *em.*; på Ånd.nes *em.*

5399 🛶 »Måna« 2 g. uktl.: to., l. Innfjorden
Voll } *kun* lørd.
Torvik } | ✉ Fra Åndalsn. *em.*; i Torv. *em.*
» Torvik *fm.*; på Ånd.n. *fm.*

Romsdal.

5323 »RN« 334 b *dagl.*, Åndalsnes-ruten

Åndalsnes)*	Fra Åndalsnes kl. 22.30	Fra Ålesund kl. 13.0
	helligdager „ 21.0	i Molde „ 16.30
Molde	i Molde „ 0.45	fra — „ 16.45
	helliedager „ 23.15	i Åndalsnes „ 19.0
Ålesund	- Ålesund „ 5.0	
	helligdager „ 3.30	

*) Åndalsnes —Vestnes—Ålesund 70 km.; søkndgl. ; se under Ålesund.

Molde.

I → Årø t. + r. 10 km.; søkndgl. kl. 9.0
II → Eidskrem —Aureosen*) 3 g. uktl.: t., t., l. » 9.30
*) *Aureosen* også *Romsdal N. Fr.*, dir. anl. »RN« 336.

*

5415 t.+r. 20 km.; 3 g. uktl.: t., t., l.
Strande i Romsdalen
[*NB.* Også over Hjellset.]
Fra Molde kl. 9.0, fremme *fm.*
« Strande *em.* — *em.*

*

5440 10 km.; 3 g. uktl.: t., t., l.
Bolsøya
Fra Molde *em.*, fremme *em.*
» Bolsøya 9.0, — *fm.*

*

5355 »*RN*« *1340*, 38 km.; *2 g. dagl.*
Hjellset
→ Eidesæter, t. + r. 10 km.; 2 g. uktl.: o., l. kl. 9.0

5420 t.+r. 18 km.; 2 o. uktl.: o.,l.
Strande (også fra Molde *dir.*)
Fra Hjellset 9.0, fremme *fm.*
» Strande *em.* — *em.*

*

5424 t.+r. 16 km.; 3 g. uktl.: t.,t.,l.
Kleive
Fra Hjellset 8.30, fremme *fm.*
» Kleive *em.* — *em.*

I → Istad—Botterlia , t. + r. 22 km.; 3 g. uktl.: t., t., l. kl. 11.30
II → Gusjås —Fanneosen — 28 — 2 » — ti., l. » —

*

5436 4 km.; 3 g. uktl.: t., t., l.
Talset
Fra Hjellset *mg.*, fremme *fm.*
» Tallset *fm.*, — *fm.*

I → Solemdalsgjerdet, t. + r. 10 km.; 2 g. uktl.: m., f. *fm.*
II → Ullaland — 12 — 2 » — - - —

*

Furset
Batnfjordsøra
→ *Kristiansund*

*

27 km.; 1 g. uktl.: torsd.
Elnesvågen
8 km. 1 g. uktl.: ti.
Tornes i Romsd.

Fra Molde ti. 10.0 (over Tornes); i Elnesvågen 13.0
— to. 13.0 (med bil dir.); » — 14.30
— lø. 5.0 (— dampsk.); » — 7.0
Fra Elnesvågen ti. 8.0; i Molde *em.*
» — to. 15.0; » — 16.30
» — lø. *mg.*; » — *md.*

NB! Såvel Tornes som Elnesvågen har anløp av postskib. »R.N.« 336.

Kristiansund.

⟹ Nordlandsøya rundt (15 km.) om Dale, Sommerro, Gløsvåg, Ødegård og Vikan; ♦ søkndgl. kl. 8.⁰ (samt den annen av to på hinannen følgende helligdager).

5595 og 5596 »*RN*« *351 c.* ✉

Bruhagen
Flatsetsundet } Også *Nordmør—Sunndalsøra* og »RN» 350 a.
Kvernes

Rensvik, også *Nordmør—Todalen*

Kvalvik ✉, Nord-Kvalvåg ✉

Kvisvik, Nastad ✉, Birkestrand, Aspa, Sallaup ✉

Bergsøy, Gjemnes } Også *Nordmør—Sunndalsøra*
Torvikbukt

5630 ♦ t. + r. 20 km.; 3 g. uktl.: m., t., l.

Haugbuen, Dalen
Osmarka

✉ Fra Torvikbukt *fm.*; på Osmarka *md.*
» Osmarka *mg.*; i Torvikbukt 9.⁰

»*RN*« *350 a.* ✉

5600, *Indre rute*

Bremsnes i Nordmør

Bruhagen, også *Nordm. Su.* og »RN« 351 c.

⟹ Bruhagen ✉—Sørvik, t. + r. 11 km. ♦ 4 g. uktl.: m., t., l. kl. 18.⁰

Kjørsvik ✉

Flatsetsundet } også *Nordm. Su.* og »RN« 351 c.
Kvernes

Rokset

Storlandet (Stokke), Skjerset ✉

Afset, Buskenes ✉

Kjøl ⟹ Sørset—Øien—Vasgård, t. + r. 12 km.; ♦ 2 g. uktl.: ti., f. *fm.*

5605 *Ytre rute.*

Sveggesundet (også *Nordmør—Romsdalen*

Ekkilsøy

Nekkstad

⟹ Hol—Ba—Trøvoll—Vebenstad—Nedal, t. + r. 17 km.; ♦ 3 g. uktl.: t., t., l. *em.*

Søfstad ✉,

Kjønnøy (også *Nordm. R.*) Hasseløy ✉

Ljøsøy, Lauvøysund, Kårvåg

Vevang (også *Nordm. R.*)

Lyngstad,

Fagerengbog, Visnes ✉

Steinsgrenda (Haga)

Eide i Nordmør

⟹ Nås—Vågsbø—Ø. Halås, t. + r. 11 km.; ♦ 2 g. uktl.: ti., f. kl. 8.⁰

Svanvika ✉

5615 »*RN*« *350 b* ✉

Grip

Afset
Aspa
Bergsøy
Birkestrand
Bremsnes i Nordmør
Bruhagen
Bårdset*
Eide i Nordmør
Ekkilsøy
Fagerengbog
Flatsetsundet
Gjemnes
Gyl*
Grip
Hallarøy i Nordm.*
Halsanaustan*
Kanestraum*
Kjønnøy*
Kjøl
Kvernes
Kvisvik
Kårvåg
Lauvøysund
Leira i Nordmør*
Ljøsøy
Lyngstad
[Meisingset]
Nekkstad
Osmarka
Rensvik
Rokset
Steinsgrenda
Storlandet
Sveggesundet
Tingvoll*
Torjulvågen*
Torvikbukt
Tømmervåg*
Vevang
[Øydegard]
Årsund*

* Også de med * merkede steder skal iflg. skr. fra postm. Kr.sund pakkes til *Kristiansund transit.*

Postekspedisjonen Nordmør—Vinjeøra

5730. »R. f. N.« 355)

Kristiansund ✯
[Tømmervåg, 5732
Sør-Halsnes
Indresæter
Bårdset,
Vågland
Betten brevhus
Fuglvåg
Indre Foldfjorden, (Vågosen)
Valsøyfjord (Otnes) 5790
Engjan i Nordmør, 5790 } 5739
Valsøybotn
Lerviklandet
Auresundet (Lindås)
[Lurvik i Nordm. } 5790. Nord-
Aure } mør—Nidaros
Aure, Indre (Todal)
Engdal i Nordmør
Staurset } onsd.
Vinjeøra
5745. 2 Kyrksæterøra
→ *Ut-Trøndelag*

Aure. Indre
Auresundet
(Bårdset)
Engdal i Nordm.
(Engjan i Nordm.)
Foldfjorden, Indre
Fuglvåg
Indresæter
Lerviklandet
(Staurset)
Sør-Halsnes
[Tømmervåg]
Vågland
(Valsøybotn)
(Valsøyfjord)
(Vinjeøra)

Postekspedisjonen Nordmør—Smøla

5750. »R. f. N.« 348

Kristiansund ✯
Hallarøy i Nordmør
Sørsmøla (Ringsøy)
Jøstølen
Odden i Nordmør (Orholmen)
Flatøy i Nordm. brevh.
Vestsmøla (Råkholmen)*)
Bratvær
Veidholmen
Nordsmøla (Hopen)
Steinsøysund
Nordvika i Nordmør
Austsmøla (Vikan)
Nerdvika (Nelvika)
Innsmøla (Strømmen)
Rosvoll
Leira i Nordmør, 5732

*)Vestsmøla
I → Hjellberg, t. + r. 15 km.: 3 g. uktl.: m., o., l. *fm.*
II → Træturskag — 11 - 3 - — » » » -

Austsmøla
Bratvær
[Hallarøy i Nordm.]
Innsmøla
Jøstølen
[Leira i Nordm.]
(Nerdvika)
Nordsmøla
Nordvika i Nordm.
Odden i Nordm.
Rosvoll
Steinsøysund
Sørsmøla
Vestsmøla
Veidholmen

Postekspedisjonen Nordmør—Frøya

5755. »R. f. N.« 349

Kristiansund ✯
Gullstein
Nordheim
Vinsternes
Foldfjorden
[Lesund i Nordm. 5790]
Sørhitra (Forsnes)
Kvenvær Ytre (Risøsund)
Kvenvær (Stein)
Titran
Grefsnesvågen (Grefsnes)
Melandsjø
5835. 2 Straumfjorden i Hitra
*
Heggåsen
Bustvika
Storhallaren
Flatvalsundet
Hamarvik
Sistranda
5836. 2 Inntian
*
Leirvik i Nord-Frøya
Nord-Dyrøy (Dyrøy)
Kverva
Frøya, Ytre (Bogøy)
Sula i Fosna
Vadsøysund
Svellingen

Også Ut-Trøndelag (5820)

[Bustvika
Flatvalsundet
Foldfjorden
Frøya, Ytre
Grefsnsesvågen
Gullstein
Hamarvik
Heggåsen
Inntian
Kvenvær
Kvenvær. Ytre
Kverva
Leirvik i Nord-Frøya
Lesund i Nordmør
[Melandsjø
Nordheim
Nord-Dyrøy
Sistranda
Storhallaren
Straumfjorden i Hitra
Sula i Fosna
Svellingen
Sørhitra
[Titran]
[Vadsøysund
Vinsternes

NB. Indklamrede steder bør fra fjernere steder pakkes til henholdsvis *Dovrebanen III* og *Bergen—Nidaros.*

Postekspedisjonen
Nordmør—Sunndalsøra

5620. »R. f. N« 352

Kristiansund ✱

Bruhagen (Kristvik), 5600
Flatsetsundet, 5600
Kvernes, 5600
Gjemnes
Torvikbukt, 5596
5630. 3 Osmarka
} 5595 »R.N.« 351 *c*

*

[Bergsøy (Berge) (5595)]
Boksaspen brevh.

Øydegard
5633. 2 Kanestraum

*

Kvalvåg i Nordm.
Hoem i Nordmør
Flemma

Gyl (Sandvika) 5635. → Torjulvågen
Tingvoll
5640. 4 Vågbø i Nordmør, 5680

*

Angvik
Rausand
Eidsøra
[5500. Eidsvåg 5450, 5575]

*

Fjøseid, 5644
Jordalsgrend
Øksendal
Ålvundeid (Opdøl)
Sunndalsøra
5656. 6 (5)
Furugrenda
Elverhøi i Nordmør
Romfo
Gjøra
Lønset
Olbu
Vognill
Opdal

Postekspedisjonen
Nordmør—Todalen

5680. »R. f. N.« 353 a.og b.

Kristiansund ✱
[Rensvik (Rena), 5596]
Årsund
[Kanestraum → Øydegard]
Halsanaustan
5684 3 Bårdset. *5730*

*

Torjulvågen, 5635 → Gyl *Nordm.—Su.*
Bøfjorden (Skrøvsetvik)
Snekkvik
Årnes i Nordmør
Glærem

Surna, 5708 → Stangvik
5705. 6
Skei i Nordmør,
Vindøla
Øvre-Surna
Rindal i Nordmør
Rindalsskogen
Storås
(Svorkmo)
→ Løkken Verk } 5690

*

Stangvik, 5708 → Surna
Vågbø i Nordmør
5640. 4 Tingvoll, *5620*

*

Meisingset, 5644
Ålvundfjord (Røkkum)
Røkkum brevh.
Kvanne, 5708 → Surna
Nordvikstranda
Svinvik brevhus)
Todalen

Dovrebanen, «R.N.» 8

S.	To.
Angvik	**Bøfjorden**
[Eidsøra]	**[Bårdset]**
[Elverhøi i Nordmør]	**Glærem**
Fjøseid	**[Halsanaustan]**
[Flatsetsundet]	**[Kanestraum]**
Flemma	**[Kvanne]**
[Furugrenda]	**[Meisingset]**
[Gjøra]	**Nordvikstranda**
[Gyl]	**[Skei i Nordmør]**
Hoem i Nordmør	**Snekkvik**
Jordalsgrend	**Stangvik**
Kvalvåg i Nordmør	**Surna**
[Osmarka]	**Todalen**
Rausand	**[Torjulvågen]**
[Romfo]	**[Vindøla]**
[Sundalsøra]	**[Vågbø i Nordmør]**
[Tingvoll]	**[Øvre-Surna]**
[Torvikbukt]	**Ålvundfjord**
Øksendal	**Årnes i Nordmør**
[Øydegard]	**Årsund**
Ålvundeid	

Nordmør—Vinjeøra

Tømmervåg ⟶ Fætten—Jægtevik—Golmen, t. + r. 8 km.; 🚶 2 g. uktl.: m., to. kl. 11.⁰

5732 🚶 t. + r. 18 km.; 2 g. uktl.: m., to. *nov.—febr.* Leira i Nordmør., ellers *Smøla* | ✉ Fra Tøm.våg 11.⁰, fremme 13.⁰ » Leira 13.³⁰, — 15.³⁰

Bårdset Løvik—Sæter—Korsnes, t. + r, 18,5 km.; 🚶 2 g. uktl.: ti., f. *fm.*

Vågland I ⟶ Liabø—Kletten—Taknes—Strand, t. + r. 25 km.; 🚶 2 g. uktl.: m., to. kl. 12.⁰
II ⟶ Liabøtrø—Gjengstø—Betten ✉ — Sæter — 24 - 🚶 3 - — » » l. - 13.⁰

Valsøyfjord I ⟶ Hendset—Kråknes—Hennen, t. + r. 14 km.; 🚶 2 g. uktl.: m., to. kl. 14.30
II ⟶ Bratset—Gjestad — 12 - 🚶 2 - — ti. 9.30, f. 12.30

Engdal ⟶ Gåsviktrøen—Rodal, t. + r. 12 km.; 🚶 2 g. uktl.: m., to., *em.*

Vinjeøra ⟶ Vassli i Søvassdalen—Sluphaug, t. + r. 45 km.; 🚶 2 g. uktl.: m., to. kl. 20.⁰

5745 🐎 14 km. 2 g. uktl.: m., to. Kyrksæterøra, se også 5745 *b*. *Ut-Trøndelag* | ✉ Fra Vinjeøra *aft.*; fremme *aft.* » Kyrks.øra *em.* — *aft.*

5745 *b* 🚗 1 g. uktl.: lørd. 5/9—14/6 Kyrksæterøra | ✉ Fra Vinjeøra *md.*; fremme *em.* « Kyrks.øra *em.* — *aft.*

🚗 19 km.; 1 g. uktig: onsd. Staurset—Vinjeøra—Kyrksæterøra | ✉ Fra Staurset *mg.*; i Kyrksæterøra *fm.* » Kyrk.øra *em.* i Staurset *aft.*

Nordmør—Sunndalsøra

Flatsetsundet (også med skib »RN« 350 a og 351 c)
I ⟶ Endreset—Kystvågen—Flatøy—Møst, t. + r. 11 km.; 🚶 3 g. uktl.: t., t., l. kl. 18.⁰
II ⟶ Flatsetøy—Frei—Elven—Or — 12 - 🚶 3 - — - - - - 18.⁰

Torvikbukt (Også med skib »RN« 351 c)
5630 🚶 t. + r. 20 km.; 3 g. uktl.: m., to., l. Haugbuen, Dalen Osmarka | ✉ Fra Torvikbukt *fm.*; fremme *md.* » Osmarka *mg.*; — ca. 9.⁰

Øydegard
5633 🚶 t. + r. 25 km.; 2 g. uktl.: ti., f, Langsel, Ulset, Gjengset, Grimstad, Liabø Kanestraum, *Nordm.—Todal* | ✉ Fra Øydegard *fm.*; fremme 10.⁰ » Kanestraum 11.⁰; — *em.*

Flemma ⟶ Fagerli—Flemsæter—Blikås, t. + r. 20 km.; 🚶 2 g. uktl.: m., to. *fm.*

Gyl
5635 🚶 t. + r. 17 km., 2 g. uktl.: ti., f. Torjulvågen, *Nordm.—Todal* | ✉ Fra Gyl *mg.*; fremme ca. 10.⁰ » Torjulvåg ca. 11.⁰; — *em.*

Tingvoll
⟶ *a* Rimstad 🚶 2 g. uktl.: ti., f. *em.*
b Rimestad—Indre Stølan—Ormset, t. + r. 12,5 km. 🚶 3 - — m., to., l. -

5630 🚶 5 km.; 4 g. uktl.: ti., o., f., l. Vågbø i Nordmør *Nordmør—Todal* | ✉ Fra Tingvoll ti., f. *em.*; o., l. *mg.* fremme *em.* og *fm.* » Vågbø » » » - - *fm.* — *aft.* og *fm.*

Angvik ⟶ Brubakk—Katvik—Brakstad, t. + r. 11 km.; 🚶 2 g. uktl.: m., to. *em.*

Eidsøra (Forbindelse med *Romsdal N.* over Eidsvåg.)
⟶ Fresvik, t. + r. 10 km.; 🚶 2 g. uktl.: m., to. *em.*

Fjøseid
5644 🚶 t. + r. 22 km.: 1 g. uktl.: to. Gjennem Hannemsbygden Meisingset, *Nordm.—Todal* | ✉ Fra Fjøseid ca 14.⁰; i Meisingset *em.* » Meisings. *md.* i Fjøseid ca. 13.⁰

⟶ Havdal gj. Hannemsbygden, t. + r. 24 km.; 🚶 2 g. uktl.: ti., f. kl. 15.30

Øksendal ⟶ Skrondal ✉ —Mosbøen—Brandstad, t. + r. 26 km.; 🚶 2 g. uktl.: m., to. kl. 17.⁰

Ålvundeid ⟶ Holtan—Valset, t. + r. 26 km.; 3 g. uktl.: m., t., l. *em.*

Sunndalsøra 🚗 ⟶ Opdal, se *Dovrebanen*

Nordmør—Todalen

Rensvik (også med skib, «RN» 351 c)
⟶ Bolga — Valen, t. + r. 14½ km.; 🚶 3 g. uktl.: t., t, l. *fm.* (retur *em.*

Kanestraum *

I ⟶ Kamsvåg—Vatn—Fløistad, t. + r. 12 km.; 🚶 2 g. uktl.: ti., f. kl. 10.⁰
II ⟶ Sandvik—Rakstang—Li — 16 - 🚶 2 - — » « - —

5633 ⟶ Øydegard, *Nordm. - Sunndalsøra*

Halsanaustan *

I ⟶ Rø—Vullum—Indre Reitan, t. + r. 8 km.; 🚶 2 g. uktl.: ti., f. kl. 11.³⁰
II ⟶ Åkvik—Hønsvik—Fjærvik — 15,5 - 🚶 3 - — » » » —, l. 14.⁰

5684 🚶 og 🚌 t. + r. 18 km. 3 g. uktl.
Åsbø, Gjerstad | Fra Halsanaustan ti. 🚶, f. 🚌 11.³⁰, l. 🚶 14.⁰; i Bårdset ti., f. 14.⁰, l. 16.³⁰
Kleivset | » Bårdset » » 15.⁰, » 17.⁰; i Halsanaustan *em.*
Bårdset, også *Nordm. V.*

Bøfjorden *

I ⟶ Setheimsøra—Bø—Berget t. + r. 8 km.; 🚶 2 g. uktl.: ti., f. kl. 10.⁰
II ⟶ Heggheimsnes—Setheimsdalen — 16 - 🚶 2 - — » » - —

Snekkvik *

⟶ Åsgård—Sjøheim—Gravvoll ⊠ t. + r. 31 km.; 🚶 3 g. uktl.: ti., f. 13.⁰, l. 16.⁰

*

Glærem

I ⟶ Garte—Møkkelgjerd—Sjøflot, t. + r. 10 km. 🚶 2 g. uktl.: ti., f. kl. 14.⁰
II ⟶ Bevre—Heggset — 13 - 🚶 2 - — » » - —

*

Surna I ⟶ Sylte ⊠ —Tellesbø—Mogstad, t. + r. 24 km.; 🚶 3 g. uktl.: s. 9.⁰; ti., f. 13.⁰
II ⟶ Åsen — 16 — 🚶 3 - — - — - - —

5705 🚌 »*RN*« *814* 82 km.; søkndgl.

Skei i Nordmør
Vindøla ⟶ Moøyan—Svean—Gulla, t. + r. 16 km.; 🚶 2 g. uktl.: o., l. kl. 9.⁰
Øvre-Surna ⟶ Dalsegg-Dønheim, — 16 - 🚶 2 - — o., l. - —

Rindal i Nordmør

I ⟶ Broset—Sunna Handelslag t. + r. 10 km.; 🚶 3 g. uktl.: t., t., l. *em.*
II ⟶ Grønlien — 12 - 🚶 2 - — o., l. -
III ⟶ Løfall—Røn—Håkonsli — 25 - 🚶 2 - — » » -
IV ⟶ Stomprød—Helgetun — 29 - 🚶 3 - — t., t., l. -

Rindalsskogen.
⟶ Grøtan—V. Gåsvatn—Perslien, t. + r. 29 km.; 🚶 3 g. uktl.: t., t., l. *em.*

Storås ⟶ Mjøen, t. + r. 13 km.; 🚶 3 g. uktl.: t., t., l. *em.*

(Svorkmo) | Fra Surna kl. 8.³⁰; i Løkken Verk 12.⁰
Løkken Verk | » LøkkenVerk » 13.¹⁰; i Surna 16.²⁰

NB.! Forbindelse med *Dovrebanen* over Meldal—Berkåk
— » *Nidaros* » Orkanger med bane og bil

*

Stangvik ⟶ Surna 🚌 25 km.; 3 g. uktl.: m., o., to. (mai—sept.) [2 g. uktl.: m., o. okt.—april]

Vågbø i Nordmør (*Nordm.—Su.* over Tingvoll)
⟶ Kringstad—Storset—Aksnes, t. + r. 12 km.; 🚶 2 g. uktl.: ti., f. kl. 16.⁰

*

Meisingset (*Nordmør—Su.* over Fjøseid)
I ⟶ Sagen—Åsprong—Sandnes, t. + r. 17 km.; 🚶 3 g. uktl.: s. kl. 9.⁰, ti., f. 15.³⁰
II ⟶ Havdal gj. Hanheimsbygda — 24 - 🚶 2 » — » » —

*

Ålvundfjord
⟶ Seljebø—Fuglvåg—Sesbø—Mulvik, t. + r. 17 km.; 🚶 2 g. uktl.: ti., f. kl. 20.⁰

*

Kvanne ⟶ Haugen—Lien, t. + r. 18 km.: 🚶 3 g. uktl.: s. kl. 9.⁰, t., f. 18.⁰

*

Todalen ⟶ Kvenset—Hala—Trudvang—Taløy, t. + r. 19 km.; 🚶 3 g. uktl.: s. kl. 7.⁰, t., f. 19.³⁰

* * *

Ut-Trøndelags postekspedisjon.

Trondheim—Ut-Trøndelag.

5840

»R.f.N.« 362, *Stjørna-ruta*

Trondheim ✯ *ma., ti., on. to. fr.* og *lø.* 15.0

Byfjorden:
- Stadsbygd (Røberg)
- Ingdalen i Fosna
- Selbekken (Lensvik)
- Størdalsbugen
- Rissa
- Selva
- Hasselvika
- [Brekstad, 5790 *Nordm.-Trh.*

6395. 3 Uthaug
*
6400. 3 (Ophaug (6397) Bjugn
6405. 3 Indre Bjugn
(Også 6390 Trh.-Namsos)

Fevåg *
Høybakken, 5860, → Indre Bjugn
Revsneshagen
Husbysjøen
Stallvik,
Råkvåg

*

5770

»R.f.N.« 363, *Hemne-ruta*

Trondheim ✯ *ti.* 3.30, *to.* 8.30 og *lø.* 13.0

Stadsbygd ↔ Stadsbygd

Rissa (også 5790, Nordmør—Trondheim)
Selva
Hasselvika
Brekstad
Mølenbukt,
Stavøy
Imsterfjorden (Kongensvold)
Vingvågen

5860 → Høybakken } Også over Trondh.-Namsos
Indre Bjugn

Hestvika også 5820 og 5790 Spk. III)
Sandstad,
Hemnskjel (5790, Spk. III)
Åstfjorden, (Vågan)
Åstfjorden, Indre (Mjønes)
Snillfjorden (Skorild)
Snillfjorden, Ytre (Volden)
Heimsjøen
Storoddan
Tannvikvågen
Krokstadøra
Kyrksæteröa [5745]
[5780. 2 Hellandsjøen, 5790]
•
(5745 2 Vinjeøra, 5730)
*

5820

»R.f.N.« 365, *Hitra-ruta.*

Trondheim ✯ *ma.* 3.0, *on.* 2.0, *lø.* 15.0

Stadsbygd → Stadsbygd

Størdalsbugen
Rissa
Selva.
Hasselvika
Brekstad
Beian
Storfosna
Knarlagsund
(Også »R.f.N.« 366)
Leksa
Hestvika (også 5770, 5790)
Fjellværøy
Tranvikan i Fosna
Fillan
Fillfjorden (Ansnes)
Melandsjø
Barmanfjorden (Vikan)
Også »R. f. N.« 366)
Heggåsen (Også »R.f.N.« 336)
Melandsjø 5755
5835. 2 Straumfjorden i Hitra
*
Dolmøy (Kjerringvåg)
Hamarvik (Også «R.f.N.» 366)
Flatvalsundet
Storhallaren
Bustvika
Titran
} 5755*
Monsøy
Hestnes
Grefsnesvågen
Kvenvær
Gjøsøy brevh.
Kvenvær, Ytre (Risøysund)
} 5755*

5820.

»R.f.N.« 366, *Halten-ruta.*

Trondheim ✯ *ma.* 23.0, *on.* 22.0 og *fr.* 23.45

Størdalsbugen
Selva
Beian
Storfosna
Nordbotn
Knarrlagsund
Fillfjord. (Ansnes)
(Også »R. f. N.« 365)

Heggåsen
Hamarvik
*Sistranda
} 5755*

5836, Inntian
*

Dyrvik
5837. Uttian
*

Svellingen
Nord-Dyrøy
Leirvik i Nord-Frøya
} 5755*

Gurvikdal
Kverva
Sula i Fosna
Frøya, Ytre (Bogøy
Vadsøysund
} 5755*

Gjæsingen
Sørburøy
Sauøy
Nordbuan
Halten

Av cirkulære fra postmesteren i Trondheim:

Rute 6395 *Uthaug—Brekstad* tirsdag, torsdag og lørdag. Ruten kjører fra Uthaug kl. 10 med retur fra Brekstad: tirsdag snarest, torsdag efter ankomst av sydg. Nordmør—Trondheim lørdag snarest.

Rute 6400 *Brekstad—Indre Bjugn* om *Ophaug* og *Bjugn:* tirsdag og fredag.

---

* 5755. «R. f. N.» 349, over *Nordmør—Frøya*

Ut-Trøndelag.

Barmanfjorden
Beian
[Bustvika]
*Bjugn[1])
*Brekstad
Dolmøy
[Dyrvik]
Fevåg
Fillan
Fillfjorden
Fjellværøy
[Flatvalsundet)
[Frøya, Ytre)
Gjæsingen
[Grefsnesvågen]
Gurvikdal
Halten
[Hamarvik]
*Hasselvika
[Heggåsen]
Heimsjøen
*Hemnskjel
[Hestnes]
*Hestvika
Husbysjøen
Høybakken
Imsterfjorden
*Indre Bjugn
Ingdalen i Fosna
[Inntian]
Knarrlagsund
Krokstadøra
(Kvenvær)
(Kvenvær Ytre)
[Kverva]
*Kyrksæterøra[2])
Leksa
[Leirvik i Nord-Frøya
[Melandsjø]
[Monsøy]
Mølnbukt
Nordbotn
Nordbuan
[Nord-Dyrøy]
*Ophaug
Revsneshagen
*Rissa
Råkvåg
Sandstad
Sauøy
Selbekken
Selva
[Sistranda]
Snillfjorden
Snillfjorden, Ytre
Stadsbygd
Stallvik
Stavøy
Storfosna
[Storhallaren]
Storoddan
[Straumfjord i Hitra]
Størdalsbugen
[Sula i Fosna]
(Svellingen)
Sørburøy
Tannvikvågen
[Titran]
Tranvikan i Fosna
Uttian
*Uthaug[1])
(Vadsøysund)
Vingvågen
Åstfjorden
Åstfjorden, Indre

NB. Innklamrede steder sendes også med Nordmør—Frøya.
* Også over Nordmør—Trondheim.
1) — » Trondheim—Namsos.
2) — » Nordmør—Vinjeøra.

Postekspedisjonen Nordmør—Trondheim.

Trondheim—Kristiansund
5790. »R. f. N.« 351 *a*

Trondheim ✱ *sø., on., to., fr.* 8.45

Rissa [Kvithyl.]
Hasselvika } også *Ut-Trøndelag*
Brekstad
6395. 3 Uthaug, 6390, *Trondheim-Namsos*
*
6400. 4 Ophaug (6397)
Bjugn, 6390, *Trondheim—Namsos*
6405. 3 Indre Bjugn, 5860
5846. Høybakken *5840.*
*
Hestvika } Også 5770,
Hemnskjel } *Ut-Trøndelag*
Magerøy
Hellandsjøen (5780 → Kyrksæterøra, *5770*
Innhitra
Laksåvik
5770. *Ut-Trøndelag.*
5745 b. → Vinjeøra.
Kjørsvikbugen (Kjørsvikbukt)
Dromnessundet (Rognan)
Vihals
Årvågsfjord (Stemshaug)
Eidestranda,
Svinvikbukt (Svinvik)
→ [Lesund i Nordm. 5755, Nordm.—Fr.
Aure, 5730, } 5795 2.
Lurvik i Nordmør, }
Engjan i Nordmør, } 5730 Nordm.—V
5739 → Valsøybotn.
(ekstra) → Valsøyfjord.
Nervika,
Kyrhaug
Edøy

Kristiansund
5758 »R.N.« 351 *b* dagl.
Batnfjordsøra
I → Skei-Bønheim, t.+r. 20.6 km. 3g.u.: t.,t.,.18.0
II → Knutset—Astad — 16 — 2 - - ti., f. 8.0
5355. 7
Furset } 5420. 3 Strande i Romsd. 5415
Hjellset
Molde } 5424. 3 Kleive. 5435.
→ Åndalsnes-ruten

Aure
*Batnfjordsøra
Dromnessundet
Edøy
Eidestranda
[Engjan i Nordm.]
*Furset
Hellandsjøen
Innhitra
*Hjellset
Kjørsvikbugen
*Kleive
Kyrhaug
Laksåvik
Lurvik i Nordmør
Magerøy
[Ophaug]
*Strande i Romsd
Vidhalsen
Årvågsfjord

* Pakkes kun i *sydgående retning* (via Trondhe i og Kr.sund) til *Nordmør-Trondheim.*

Ut-Trøndelag.

Stadsbygd I ⟶ Børsting ✉, t. + r. 27 km.; 🚶 3 g. uktl.: t., t., l. *fm.*
II ⟶ Kvernviken — 22 — 🚶 3 » — m., o., f. —

*

Ingdalen ⟶ Bjørnbet ✉—Geiten, t. + r. 16 km.; 🚶 2 g. uktl.: o., l. *em.*

*

Selbekken ⟶ Singstad, t. + r. 14 km.; 🚶 3 g. uktl.: s., o., f. *fm.*

*

Rissa I ⟶ rundt Botten, t. + r. 29 km.; 🚶 3 g. uktl.: m., o., f. *fm.*
II ⟶ Foss — 21 — 🚶 3 » — —«»— —
⟶ Skaugdalen ✉ - 36 — 🚶 3 » — —«»— —

*

Hasselvika ⟶ Hårberg, t. + r. 9 km.; 🚶 3 g. uktl.: t., t., l. *fm.*

*

Brekstad, også Nordmør—Trondheim (og Trondheim—Namsos)
⟶ Brubakken—Vik—Vangenstein, t. + r. 16 km.; 🚶 søkndgl. *fm.*

6395 🐎 3 g. uktl.: t., t, l.
Uthaug

✉ Fra Brekstad *em.*; i Uthaug *aft.*
« Uthaug kl. 10.⁰ i Brekstad *md.*

*

Høybakken
5860 🐎 1 g. uktl.: to.
Indre Bjugn

*

Stallvik ⟶ Varghiet, t. + r. 16 km.; 🚶 2 g. uktl.: o., l. *em.*

*

Sistranda
5836 🚤 8 km.; 2 g. uktl.: o., l.
Inntian (Ikke under sommer-ruten)

Innstillet inntil videre.

*

Dyrvik
5837 🚤 6 km.; 4 g. uktl.: s., t., t.. f.
Uttian

✉ Fra Dyrvik *fm.*; fremme *fm.*
» Uttian *mg.*; — *mg.*

*

Kyrksæterøra, forbindelse med *Nordmør—Vinjeøra* over Vinjeøra.
I ⟶ Kjønsvik t. + r. 18 km.; 🚶 2 g. uktl.: o. *mg.*, f. *aft.*
II ⟶ Holden—Aspli — 25 — 🚶 2 » — o., f. *mg.*
III ⟶ Eidsfoss—Likroken — 28 — 🚶 2 » — o. l. —
IV ⟶ Hemneskogen ✉—Hellandsjø, se *Nordmør—Nidaros*

*

Melandsjø
5835 🚶(🐎) 16 km.; 2 g. uktl.: ti., o.
Straumfjorden i Hitra

✉ Fra Melandsjø *em.*; fremme *em.*
» Straumfjord *mg.*; — *md.*

*

Storhallaren ⟶ Fillingsnes, t. + r. 12 km.; 🚶 2 g. uktl.: ti., f. *fm.*

*

Kverva ⟶ Nordskag—Husvik—Espnes—Valen—Tuvnes—Tvervåg 🚶 2 g. uktl.: m., o.

*

Nordmør—Trondheim.

Hellandsjøen
5780 🚂 t. + r. 46 km.; 2 g. uktl.: o. f.
Hemneskogen ✉
Kirksæterøra 🚤 {*Ut-Trøndelag* / *Nordm.—Vinjeøra* over Vinjeøra, s. d.

✉ Fra Hellandsjø *fm.*; fremme *md.*
» Kyrksæterøra *mg.*; — *mg.*

*

Laksåvik ⟶ Hattevik ✉ t. + r. 23 km.; 🚶 1 g. uktl.: o. *em.*

*

Årvågsfjord ⟶ Hjelen—Bak—Sjøli—Fevelen, t. + r. 20 km.; 🚶 2 g. uktl.: s., to. kl. 15.⁰

*

Aure I ⟶ Bjøringen—Torset—Tevik—Vik, t. + r. 22 km.; 🚶 2 g. uktl.: s., to. kl. 19.⁰
II ⟶ } 5795, t. + r. 20 km. 🚶 2 g. uktl.: ti. kl. 9.⁰ to. 18.³⁰
Lurvik i Nordmør } om Ertvåg, Giset og Sletten i Mjosundet.

*

Engjan i Nordmør
5739 🚶 t. + r. 16 km.; 1 g. uktl.: *s.*
Valsøybotn
ekstra 🚶 t. + r. 10 km.: 1 g. uktl.: *s.*
Valsøyfjord

✉ Fra Engjan kl. 18.⁰; fremme kl. 19.⁰
» Valsøybotn - 16.⁴⁵ — - 17.³⁰

*

Trondheim

Landpostbud søkndgl. *mg.* (kl. 9.30) til I Tempe, II Tyholt.
III Leangen og Lade (til IV Byåsen, se nr. 6080)

6080 t. + r. 18 km.; søkndgl.
Over Byåsen
Ugla
Selbakk St., *Dovrebanen.*
Fra Trondheim kl. 9.30; i Ugla *fm.*
» Ugla *em.* i Trondheim kl. 16.0

*

6090 t. + r. 16 km., 4 g. uktl.: m., o., f.. l.
Moholtan
Jonsvatnet
Fra Trondheim kl. 10.0; fremme *md.*
» Jonsvatnet *mg.* — *fm.*

*

6092 37 km.; søkndgl.
Nidarvoll
Bjørkmyr
Bratsberg i Strinda
Fra Trondheim *fm.*; i Klæbu *fm.*
» Klæbu *mg.*; i Trondheim *mg.*
Digre—Brurok—Fjermstad—Hamar, t. + r. 24 km ; 2 g. uktl.: t., t., 12.0

Klæbu I Stigen—Brøttem —Osen, t. + r. 22 km.; 4 g. uktl.: m., t., t., l. kl. 12.0
II Aune—Ulset Rønningen, — 12 » 3 » — t., t., l. » »

*

5870 »*Orkla*« søkndgl. fra Trondheim kl. 17.20
lørd. - 16.0
Geitastrand (Ofstad)
I Kjøren t. + r. 16 km.; 2 g. uktl.: ti., l. kl. 12.0
II Almli steinbrudd — 14 » 2 » — » » *fm.*

*

5920 »*RN*« *806,* 25 km., søkndgl.
Bergs meieri
Bosberg (Byberg)
Fra Trondheim kl. 9.15; i Spongdal *fm.*
» Spongdal *mg.* » Trondheim *mg.*
I Onsøyen meieri—Flak t. + r. 16 » 3 g. uktl.: t., t., l. *em.*
II Vorset—Langørgen—Haugran — 18 - søkndgl. kl. 12.0

Steinshylla Spongdal
Fra Trondh. kl. 9.40; i Orkanger 11.10
» Orkang. » 14.0: i Trondh. 15.40

5915 »RN« 811, t. + r. 90 km. søkndgl.
Buvika Lerådalen—Lereggen meieri t. + r. 14 km.; 3 g. uktl.: t., t., l. kl. 9.30
Børsa
5940 15 km.; søkndgl.
Eggkleiva
Svorkland Ro—Lefstad—Råbygda, t. + r. 7 km.; 3 g. uktl.: t., t., l. kl. 14.0
Børseskogn
Fra Børsa *fm.*; i Børseskogn *md.*
» Børsesk. 9.30; i Børsa *fm.*

*

Viggja
Thamshamn
5850 »*RN*« *13,* 25 km.
Orkanger Øien, t. + r. 10 km.; søkndgl. kl. 12.0
5882 6 km.; søkndgl.
Gjølme
Fra Orkanger 12.0; i Gjølme 13.0
» Gjølme 10.30; i Orkang. 11.15

*

Bårdshaug stoppested
Follo —
Fannrem
I. Eide i Svorkbygda t. + r. 26 km.; 3 g. uktl.: t., t., l. kl. 13.0
Søvassli — 20 » 1 « — o. *fm.*
II. Brubakk Solbu, t. + r. 21 km.; søkndge kl. 13.0.
5860 t. + r. 13 km.; 3 g. uktl.: t., t., l.
Sølbergshaugan
Fra Fannrem 13.0; fr. 15.0
» Sølbergh. 10.0; » 11.30
Asbjørnsletet, Dørdal t. + r. 27 km.; 3 g. uktl.: t., t., l. *fm.*
Svorkmo
Bratli skole, Aunan, Hostoen t. + r. 28 km.; 3 g. uktl.: t., t., l. *em*

Trondheim forts. næste side

Trondheim

5915 🚌, forts. av ruten (Trondheim —) Orkanger—Berkåk

Løkken Verk

⟶ Bjørneli, t. + r. 10 km.; 🚶 søkndgl. *em.*

5705 🚌 »RN.« 814 ⟶ *Nordmør N.* over Surna ⛴

5908 🚌 »RN« 810, 51 k.m søkndgl.

Meldal

5905 🚂 8 km. søkndgl.

Kvamsgjerdet

✉ Fra Meldal 16.[0]; fremme 16.[30]
» Kvamsgj. 14.[50]; — 15.[20]

Jerpstad
Grindal
Rennebu
Stamnan
Berkåk, 🚂 *Dovrebanen*

✉ Fra Løkken Verk 18.[30]; i Berkåk 20.[20]
» Berkåk 10.[40]; i Løkken V. 12.[40]

*

6100 ⛴ ***»RN« 374, Innherad*** ✉

Vanvikan ⟶ Balstad—Roten—L. Kråkmo, t. + r. 34 km.; 🚶 2 g. uktl.: ti., f. *mg.*

Hindrem

Frosta (Holmberget) ⟶ Tautra i Innherad ✉ og Småland ✉

I ⟶ Lein — Kvamme ✉, Fånes ✉ t. + r. 33 km.; 🚶 5 g. uktl.: t., o., t., f., l. *fm.*
II ⟶ Galtvik—Haugan—Nygård — 7 - 🚶 4 » — t., o., t., l. »
III ⟶ Nidarheim—Viken—Juberg — 8 - 🚶 5 » — m., t., o., t., l.»

*

Leksvik

I ⟶ Myran—Aune—Veiskift, t. + r. 24 km.; 🚶 3 g. uktl.: t., t., l. *fm.*
II ⟶ Hamarberg—Hoven — 25 - 🚶 3 » — » » » —

*

Saltvikhamn, Naust, Ytterøy (Hokstad)

Levanger, Levangerbanen

Mosvik, Vangshylla

Venneshamn } 6126 🚂 5 km.; 5 g. uktl. i fo.b. m/ postskib
Vestvik } 6127 🚂 25 km.; 1 g. uktl., når Trongsundet kun har ett uktl. anl.

Trongsundet } 6128 🚂 10 km.; 1 g. uktl., når Verrabotn kun har ett uktl. anløp.
Verrabotn

Verrastranda (Skjelstad)

Tua ⟶ Gotvassli—Sandseter—Selen—Kruven, t. + r. 44 km.; 🚶 1 g. uktl.: m.

Foldafoss

Kirknesvågen

Steinkjer, Levangerbanen

Vadaneset

Malm ⟶ Steinkjer over Sprova; 5 g. uktl. Se Steinkjer.

*

Trondheim utgående [transit]

Navn	Utveksler med:	Navn	Utveksler med:	Navn	Utveksler med:
Bjørkmyr	Trondheim	**Klæbu**	Trondheim	***Trongsund.**	Trondh. og Levangerbn.
(Bosberg)		***Leksvik**	Trondh. og Levangerbn.	***Tua**	
Bratsberg		**Malm**		**Ugla**	Trondheim
***Foldafoss**	Trondh. og Levangerbn.	**Moholtan**	Trondheim	***Vadaneset**	Trondh. og Levangerbn.
***Frosta**		***Mosvik**	Trondh. og Levangerbn.	***Vangshylla**	
Geitastrand	Trondheim	***Naust**		***Vanvikan**	
***Hindrem**	Trondh. og Levangerbn.	**Nidarvoll**	Trondheim	***Vennesh.**	
Jonsvatnet	Trondheim	***Saltvikh m.**	Tronnh. og Levangerbn.	***Verrabotn**	
***Kirknesvågen**	Trondh. og Levangerbn.	**(Selsbakk st.)**	Trondheim	***Verrastrand.**	
		(Spongdal)		***Vestvik**	
				***Ytterøy**	

*Disse steder pakkes og merkes (sydfra, overland) *Innherad.*

Postekspedisjonen Trondheim—Namsos.

6390, »R. f. N.« 376

Trondheim ✱ *sø.* 9.⁰, *ma.* 20.⁰, *on.* 2.⁰, *fr.* 6.⁰, *lø.* 9.⁰

Garten i Fosna (også Trondheim)
Uthaug 6395 ⟶ **Brekstad** ⟶ Ophaug
Bjugn (Erviknes) 6400 } 6405 2
Bjugn, Indre (Stranden) 5860

Tarva
Nes i Fosna (Hellem)
Oksvoll } 6410* 1: onsd. *em.*
Vallersund
Fauskan brevh.
Lysøysundet
Lauvøy i Fosna
Eidem } 6420* 2: o., f. (ekstra)
Å i Fosna (Monstad)
6425 2 By i Fosna

*

Tørhogg (Ratviken)
Linesøya i Fosna
Stokkøy i Fosna
Kirkholmen brevh.
† Revsnes i Fosna
Vorpstranda
Kiran
† **Sør-Kråkøy**
Nesvalen } 6447* (Innstillet
Ansteinsundet } 1 inntil videre).
† Roan
† Sumstad
Straum i Fosna } 6450 1 (Innstillet inntil
Hofstad } videre.)
† Bessaker
Vikbukta i Fosna brevh.
† Yttervåg
Steinsdalen (Osen) } 6455+ 2: *m., f.*
† Sandviksberget
† Vingsand
† **Sætervik (Sæter)**
Hasvåg i Flatanger
Opland (Jøssund) } 6465 1
** Sør-Flatanger (Vik)
** Einvika
** Lauvsnes
Bjørøya
** Utvorda
** Skorstad
** Nord-Statland
Tørdal brevh.
Hovika
[Bangsund, 6310, 6475]
** **Namsos** (6310 ⟶ Levangerbn.)

*) Ifølge rute-cirkulærer fra postm. i Trondheim

Utfyllings-rute I.
Fredag-lørdag til de med † merkede steder.

Utfyllings-rute II
Lørdager ✱ til de med ** merkede steder.

Ansteinsundet
Bessaker
[Bjugn]
[Bjugn, Indre]
Bjørøya
By i Fosna
Eidem
Einvika
Hasvåg i Flatanger
Hofstad
Hovika
[Garten i Fosna]
Kiran
Lauvsnes
Lauvøy i Fosna
Linesøya i Fosna
Lysøysundet
Nes i Fosna
Nesvalen
Nord-Statland
[Ophaug]
Opland
Oksvoll
Revsnes i Fosna
Roan
Sandviksberget
Skorstad
Steinsdalen
Stokkøy i Fosna
Straum i Fosna
Sumstad
Sætervik
Sør-Flatanger
Sør-Kråkøy
Tarva
Tørhogg
Utvorda
Vallersund
Vingsand
Vorpstranda
Yttervåg
Å i Fosna

Supplement

Vallersund ⟶ Jøssund—Fauskan Sundset, t. + r. 29 km.; 2 g. uktl.: m., to. *fm.*

*

Lysøysundet ⟶ Fagereng—Vikan—Assurøy, t. + r. 28 km.; 2 g. uktl.: o., l. *fm.*

*

Å i Fosna

I ⟶ Mælan—Arnevik—Finset—Bratset, t. + r. 24 km.; 1 g. uktl.: ti.
II ⟶ Skaset—Dolmset—Monstad Hand. — 26 - 2 - — m., to.
III ⟶ Måmyr i Norddalen — 44 - 1 - — l.

6425 15 km.; 2 g. uktl.: m., f.

By i Fosna I ⟶ Moan—Forfot—Skjern t. + r. 18 km.; 2 g. uktl.; o., l.
II ⟶ Staven—Ugedal—Morvoll — 20 - 2 - — —

*

Revsnes i Fosna

⟶ Lundfjord—Stagalien—Herfjord t. + r. 22 km.; 2 g. ukt. m., to.

*

Steinsdalen

⟶ Fuglemo—Engan—Åsegg—Hestmoen, t. + r. 28 km.; 2. g. uktl.: m., l.

*

Namdalens postekspedisjon

F.

Namsos—Folla.

6550 »R. f. N.« 381

Namsos. ✱ *ti.* 6.⁰, *fr.* 6.
Vemundvik (Alhusstrand)
Survik i Namdalen } også V., 6590
Fosslandsosen }
Elvalandet
Jønnvika
Myrvik brevh.
Seierstad
Fosnesvågen brevh.
} Også V. og L.
Salsnes (Mo).
[Abelvær, også V.]
Lund
Galtneset
Salsbruket (Oplø)
Strand i Namdalen, 6607
Buøy
Hugfles brevh.
Kolvereid, 6566 ⟶ Ottersøy—Naustbukta
Nord-Krekling
Årfor
Sjølstad (Åbogen).
Foldereid
Teplingan
Kongsmoen (6498 ⟶ Ø. Høylandet)

[Abelvær]
Buøy
[Elvalandet]
Foldereid
[Fosslandsosen]
Galtneset
[Jønnvika]
Kolvereid
Kongsmoen
Lund
Nord-Krekling
[Salsnes]
Salsbruket
[Seierstad]
Sjølstad
Strand i Namdalen
[Survik i Namdalen]
Teplingan
Vemundvik
Årfor

V. (og L.)

6590. Vikna-ruten

»R. f. N.« 383 a.

Namsos ✱

6617. Leka-ruten

»R. f. N.« 383 b.

Namsos ✱ {

»Rørvik—Namsos«

Survik i Namdalen (også F)
Fosslandsosen, også F
Finnanger brevh.
Faksdal
Abelvær
Nærøysteine
Nærøy, Indre (Varø) 6607.
Ottersøy, 6566 ⟶ Naustbukta og Kolvereid
Rørvik, også *Nordl.*

Ofstad i Namdalen } 6610
Gardstad, 6614 } ⟶
Austafjord, 6613 } Rørvik
Bergsnov, 6614 } 6615
Karstenøy }
Helligholmen brevh.
Nordøyan i Namdalen
Vansøy i Namdalen
Sørgjæslingan (6660)
Bondøy brevh.
Kvaløy i Namdalen
Hatland
Øvereng brevh.
Ramstadlandet
Valøya i Namdalen, 6613
Borgund i Namdalen } 6616.
Frelsøy }
Lauvøyvågen

Måneset
Risvær i Namd.
Rødseidet
Søreitran
Naustbukta, 656 ⟶ Kolvereid og Ottersøy
Fjølvika
Høykholm i Namdalen
Selliset
Gutvik
Leka
Solsem
Leknesbukta } også
Frøvik brevh. } Søndre
Sør-Horsfjord } Helgel.
Sømlivalen brevh. }

V. (og L.)

Abelvær
Austafjord
Bergsnov
Borgund i Namdalen
Faksdal
Fosslandsosen
Fjølvika
Frelsøy
Gardstad
Gutvik
Hatland
Høykholm i Namdal
Karstenøy
Kvaløy i Namdalen
Leka
[Leknesbukta]
Lauvøyvågen
Måneset
Naustbukta
[Nord-Horsfjord]
Nordøyan i Namd.
Nærøy, Indre
Nærøysteine
Ofstad i Namd.
Ottersøy
Ramstadlandet
Risvær i Namd.
Rødseidet
Selliset
Solsem
Survik i Namdalen
Søreitran
Sørgjæslingan
[Sør-Horsfjord]
Valøya i Namd.
Vansøy i Namdalen
[Vendesund]

Supplement.

Vemundvik ⟶ Ytterby—Leirvik—Fossviken, t. + r. 48 km.; 🚶 2 g. uktl.: m., f. *fm.*

*

Strand i Namd. ⟶ Laugen—Litleval—Torland, t. + r. 16 km.; 🚶 3 g. uktl.: m., o., f. *em.*

NB.! Også i forb. med *Indre Nærøy* ved landpostb. (s. d.)

*

Fosslandsosen I ⟶ Finnanger ✉ Aglen—Jeviken, t. + r. 48 km.; 🚶 2 g. uktl.: ti., f. *fm.*
II ⟶ Sandvik om Otterøy—Hamnes — 36 » 🚶 3 » — m., o., f. -

*

Faksdal ⟶ Letvik—Duun—Hov—Bragstad—Tranås, t. + r. 28 km.; 🚶 2 g. uktl.: o., l. *mg.*

*

Indre Nærøy ⟶ Fikkan—Våg—Lundring—Sandnes, t. + r. 52 km.; 🚶 3 g. uktl.: t., t., l. 13.⁰

6607 🚶 t. + r. 34 km.; 3 g. uktl.: m., t., l.
Varøystranda, Storeval
Dyreneset
Strand i Namdal, *dir.* anl. *Namd. F.*

✉ Fra I. Nærø kl. 9.⁰; i Strand 11.⁰
» Strand » 19.⁰; i I. Nærø 14.⁰

Ottersøy

6566 🚶 t. + r. ca. 50 km. 2 g. uktl.: m., to
Litlevedde—Nakling—Mulstad—Horven
Kolvereid } Også *dir.* d/s anløp.
Naustbukta }

✉ Fra Ottersøy kl. 9.⁰; i Naustb. 12.⁰
» Naustb. » 12.⁰ » Ottersøy 15.⁰

Rørvik

⟶ Hestvik—Garmannvik—Torstad, t. + r. 37 km.; 🚶 2 g. uktl.: m., to. *fm.*

Ofstad i Namdal

6611 🚶 t. + r. 39 km.; 2 g. uktl.: m., to.
Frereng—Vikestad—Lødding—Vangsfjord
⟶ *Rørvik*

✉ Fra Rørvik kl. 8.⁰; i Ofstad 16.⁰
» Ofstad » 16.⁰; i Rørvik 18.⁰

Austafjord

6610 🚶 t. + r. 58 km.; 1 g. uktl.: m.
Ryum—Åkvik—Dekkerhus—Evenstad
Ofstad } Også *dir.* anløp
Gardstad }
⟶ *Rørvik*

✉ Fra Rørvik kl. 8.³⁰; i Austafjord 16.⁰
» Austafjord » 16.³⁰; i Rørvik 23.⁰

6613 🚶 t. + r. 22 km.; 1 g. uktl.: o.
Litlesul—Ulsund
Valøya i Namdal, også *dir.* anl.

✉ Fra Austafjord kl. 13.⁰; i Valøya kl. 15.⁰
» Valøya » 10.⁰; i Austafj. » 13.³⁰

Gardstad

6614 🚶 8 km.; 1 g. uktl.: m.
Bergsnov

✉ Fra Garstad kl. 14.⁰; i Bergsnov 16.⁰
» Bergsnov » 16.⁰; i Garstad 18.⁰

6615 🚶 7 km.; 1 g. uktl.: m.
Vågseng
Karstenøy, også *dir.* anl.

✉ Fra Bergsnov kl. 16.⁰; i Karstenøy 17.³⁰
» Karstenøy » 14.³⁰; i Bergsnov 16.⁰

Borgund i Namdalen

6616 🚶 11 km.; 1 g. uktl.: m. } når Frelsøy ikke har anløp.
Frelsøy, også *dir.* anl.

✉ Fra Borgund kl. 13.⁰; i Frelsøy 16.⁰
» Frelsøy » 10.⁰; i Borgund 13.⁰

Månset ⟶ Bogen—Lia—Faldet—Fjær, t. + r. 54 km.; 🚶 (v/ ⛴) 2 g. uktl.: m., to.

*

Solsem ⟶ Gjerdet—Aune—Engan—Steine, t. + r. 36 km.; 🚶 2 g. uktl.: m. f.

*

Leka ⟶ Husby—Frøvik ✉ —Haug, t. + r. 36 km.; 🚶 2 g. uktl.: m.. f.

6620 🚶 28 km.; 1 g. uktl.: m.
Leknesbukta, også *dir.* anl. og *Helg S.*.
Skråven
Kvaløy

✉ Fra Leka kl. 16.³⁰; i Leknesb. } *em.*
» Leknesbukta } *fm.* [i Kvaløy] }
[» Kvaløy } i Leka *md.*

*

Nordlands postekspedisjon.

(Trondheim—Kirkenes)

4535 »R.f.N.« 220 a og 277

Tr.heim — Bergen

Bergen
Florø
Målay
Ålesund
Molde
Kristiansund
Trondheim

Tr.heim ★ { *sø.* 10.30, *m.* „, *on.* „, *to.* „, *fr.* „, *lø.* „ } ⟹ Kirkenes

»R. f. N.« 220 a: *ti.* 12.0 ⟹ Narvik
(»R. f. N.« 220 b: ✉ *to.* 12.0 ⟹ Bodø)
(— 220 *b.* ✉ l. 18 ⟹ Harstad)

Namsos
Abelvær
Rørvik
6610. Ofstad i Namd.
Gardstad
6615. Bergsnov
Karstenøy
*
Austafjord
*

Også Namdalen V., 6590

Fortsættelse næste spalte.

»R. f. N.« 390. Bindalen

Tosbotnet
Borkamo brevh.
Lande, 6660 ⟹ Hommelstø 1
Kolsvik brevh.
Hellstadløkka
Åbygda (Heimen)
Årsandøy
Terråk
Hildringen brevh.
Øksningøy
Bindalseidet (Kalvik)
Skotnes
Hongset, 6684 ⟹ Hommelstø 1
Hombornes
Brekkosen stoppested „RN". 1366
Skjelsviksjøen
Fiskerosen
Risøy i Helgeland
Holm i Helgeland
Sklinna
Hortavær
Gårdsæter
Nord-Horsfjord
Sør-Horsfjord } Også i Namd. V. (L).
Leknesbukta
Vendesund
Sandvåg
Vik i Helgeland
Bø i Helgeland } Også med bil over Brønnøysund.
Berg i Helgeland
Horsvær brevh.
Sømnes
*

Brønnøysund

»R. f. N.« 391. Velfj. og Vega

Ylvingen
Røroy i Helgeland
Vikasjøen
Bremsteinen (fisketiden febr.-apr.)
Igerøy
Veigsteinen
Tåvær
Kilvær i Helgel.
Skogsholmen
Lånan
Sandvær i Helgeland
Skålvær (også Mid-Helgeland)
Kirkøy
Hysværøyan
Mudvær brevh.
Skjervær feltpoståp.
Sundsvoll i Helgel.
Hesstun
Forvik i Helgeland, (også Mid-Helgeland)
Høyholm
Sæterlandet
Sildkoven
Storbørja
Nevernes
Langfjord brevh.
Hommelstø, 6684 ⟹ Hongset
6660. Sausvatn
1 (2) Tosenfjorden
*

Sør-Helgelands postekspedisjon { 6630 »R.f.N.« 390, Brønnøy-Bindalen ★ / 6680 — 391, Brønnøy-Velfj. og Vega ★ }

Tro
Tjøtta [Tjotta]
Rosøy brevh.
Sør-Offersøy
Mindland } Også S.-Helgel.
Forvik i Helgeland } Også S.-Helgel.
Visten (Ausa) ⟶ Kilen brevh.
Aursletta
Visthus
Stokkasjøen
Husvika
Bærøyvågen
Hamnesvalen
Vestvågan
Sundøy i Helgel.
Sørnes
Holandsvika
6716. 2 Drevja
6717. 2 Drevvatnet
Elsfjorden
6725, *6830*
*

Halsøy i Vefsn
Mosjøen
Hellesvik
Kviting
Leirfjord
Alstahaug
Sandnessjøen
Austbø i Helgel. (6772)
Lauvøy i Helgel.
Herøyholmen
Tenna i Helgel.
Meisfjord i Helgel. } Tr.
Krokvika } Tr.
Kopardal } Tr.
Fagervika
Alsøy (også Helg. D.)
Låvong
Bardal
Hemnesberget
6840. 3 Bjerka i Helgel., 6841 Solhaugstranda 6725. 6842 Korgen
6844. 3 Leirskar
*
6845. 2 Bleikvasslia
*
Vallabotn (6840 og 41)
Elsfjorden (6725, 6717, *6820*)
Finneidfjord (6840)
Forsenget
Mo
Ytteren i Helgel
Båsmoen
Utskarpen
Straumholmen
Nesna
Saura
Horn
Vikholmen
Øbø
Sjona ⟶ Fuglstad brevh.
Nord-Sjona
Røytvik
Aldra
Kvina
Konsvik i Helgeland
Kvarøy, Indre (6885, 6900)

V. D. Tr. R. Tr.

Blomsøy, 6772
Skotsvær } 6778
Skålvær } 6778
Lånan brevh. *
Brasøy
Husvær } 6790
Sandvær i Helg } 6790
Seløy i Helg.
Øksningan
Åkvik i Helg.
Sandsundvær
Skibbåtsvær
Gåsvær brevh.
Øyvågen
Skaga i Helg.
Nordvika i Helgel.
Stavseng
Slapøy
Åsvær
Torsvikvågen
Store Vandved,
Nordøyvågen
Bjørn i Helg.
Husby
Glein

D. R.

Lurøy, 6885
Nord-Solvær
Sleneset
Bratland
Lovund
Sørnesøy
Selvær
Træna

Tr.

Mid-Helgelands postekspedisjon.

6710. »R.N.« 396. Sandnessjøen — *Vefsen* (V)
6820. —«— 395. —«— — *Ranen* (R)
6760. —«— 394. —«— — *Dønna* (D)
6880. —«— 397. —«— — *Træna* (Tr)

Nord-Helgelands postekspedisjon.
6900. »R. f. N.« 400. ⟶ Bodø — Nordre Helgel.

Nordnesøy
Stor-Selsøy
Valvær
Myken
Tonnes i Helgeland
Selsøyvik { Pakkes til *Nordland*. C. 52/1915, 8/1919.
Gjerøy
Øresvik
Sørfjorden i Helg. (Oldervik)
Melfjordbotn
Hanvikhaugen (Nordfj.nes)
Jektvik
Rødøy
Tjongsfjorden (Kila)
Vågaholmen
Bolga i Helgel.
Åmøyhamn
Ågskardet
Holandsfjorden (Holand)
Halsa i Helgeland
Bjærangfjord (Breivik)
Engavågen
Grønøy

«RN» 400 *b* «*Kunna*»

forts. næste side.

Forts. næste side.

Nord-Helgelands postekspedisjon. 6900. »R. f. N.« 400

Bodø—Nordre Helgeland.

Grønøy, forts. fra forr. side.
Meløy
Vassdalsvik
Glomfjord
Neverdal
Ørnes
Reipå
«RN» 400 *b* «*Kunna*»
Støtt
Storvik
Forstranda
Sør-Finnset
Inndyr } 6905
Sund i Salten
Kvarsnes i Salten, *6920*]
Lekanger i Salten
Sør-Arnøy
Nord-Arnøy
Fleinvær

Bodø → **Bodø**

Salten B. »R. f. N.« 406 *Beitran-ruten*

Tvervik
6923. 2 Moldjord
Alsvik
Skånland i Salten
Finnsetodden
Nygårdsjøen (Nygård)
Røssnes i Salten
Kvarsnes i Salten (6900)
Beiarn, Ytre (Øines)
Kjelling
Framnes
Valnes i Bodin

Bodø-værene. »R. f. N.« 402

6950. Valosen } (6945)
Tverlandet
Helligvær
(Sørvær
Givær

Saltens postekspedisjon S 6945. »R. f. N.« 407

[Valosen, } 6950, lpb. fra Bodø]
[Tverlandet
Straumen i Bodin
Tuv i Salten
Valnesfjord (Stemland), 6961
Skjerstad
Sandkollen
Misvær
Venset, 6961
Breivik i Salten
Fauske
Finneid
3 Sjønstå
Sulitjelma
Leivset
Saltdal (Rognan)
6984. 3 Drageid
Vensmoen Sanatorium
Russånes i Salten

Salten F. »R. f. N.« 404 *Folda-ruten*

Segelstein } 6940
Nordfold
Nordbjørsvik
Hopvatnet
Vinknes
Movik brevh.
Mørsvikbotn
Kilbotn brevh.
Tårnvik
Styrkesnes
Røsvik i Salten
Djupvik i Salten
Helland brevh.
Megården
Kalvik i Salten
Engan i Salten
Kvarv i Salten
Mistfjorden (Festvåg)
Kjerringøy (6920)
(forts. næste side)

Saltens postekspedisjon. N. 7000. »R. f. N.« 409

Nord-ruten Bodø—Ofoten—Lofoten.

Kjerringøy
(Forts. fra forr. spalte)
Leines } → Leinesfjord
Grøtøy
Våg (7017)
Bogøy } 7014
Dyping
Skagstad (7017)
Straumfjord i Salten
Klingenberg
Innhavet
Tømmerneset
Skutvik, 7024 → Hamarøy
Skrova)
Buvåg
Tranøy
Hamarøy (Presteidet) 7024
Sørkil
Korsnes
Skjellesvik brevh.
Skarberget
Stefjorden
Hundholmen
Kjøpsvik
Hulløyhamn
Kjerrvika
Leirelv brevh.
Drag i Salten
Forså i Tysfjord
Revelsøy { Litlevåg brevh. Kjerringvik — Forså i Efjord
7035. 2
Skarstad brevh.
Russhaugen
Ramsund
Tårstad → Finnvik brevh.
Kjeldebotn
Liland
Bogen i Ofoten
Lenvik i Ofoten brevh.
Botn i Ofoten
Furra brevh.*)
Veggen brevh.
Bøstrand
Ballangen
7045. 1 Melkedalen
Råna
Sørskjomen
Elvegård } *Skjomen-ruten*
Klubbvik brevh.
Kongsbakk
Vidrek
Skjomnes
Trældal i Ofoten
Øyjord
Bjerkvik
→ Elvegårdsmoen ekserserplads
Harjangsholmen brevh. } *Harjang-ruten*

Ofotfjorden over Sverige

Ofotfiords postekspedisjon.

Narvik → { 7049. Ankenesstrand / 7050. Skjomnes

7055. »R. f. N.« 47 8.30
Ojotbanen.
Rombak. (Straumsnes jbst.)
Sildvi
Hundalen i Ofoten
Bjørnfjell
Vassijaure, utveksling med Sverige

*) Brevhusene *Furra* og *Veggen* skal ifl. ordre fra postmesteren i Narvik pakkes på *Narvik*

Lofotens postekspedisjon. — 7065. »N. C.« 411, 412. Svolvær—Lofotenalle avg. dage.

Røst
7105. 2 Røstlandet
*
Værøy
7100. 2 Nord-Værøy i Lof.
*
Å i Lofoten →→ Tind brevh.
Sørvågen
Reine
Hamnøy i Lofoten
Sund i Lofoten →→ Nesland brevh.
7097. 3
Ramberg, 7098, →→ Flakstad
Fredvang i Lof.
Flakstad, 7098 →→ Ramberg
*

Skjelfjo d
Nusfjord
Napp i Lofoten, 7131
Balstad
Gravdal, 7131
Leknes i Lofoten, 7125 →→ Borge
→→ Skulbru brevh.
7126. 1 Fridheim, 7125
*
Mortsund
Ure
Steine
Stamsund
Valberg
Mærvoll i Lofot., 7127
Eggum 7130
Borge (7125, 7134)
7127. 2 Nord-Liland,
*
Borgvåg (7134)
Borgvær
Smedvik (Stornes) } 7136
Vestresand (7134)
Laukvik i Lofoten } 7132
Vatnfjord i Lofoten
Gimsøysand
Gravermark
Klepstad
Lyngvær
Malnes i Lofoten
Henningsvær
Kalle
Ørsnesvika
Ørsvåg
Skova 7000
Austnesfjorden (Sildpolnes) } 7070 → Svolvær
Laupstad i Lofoten
Kabelvåg } 7000
Svolvær } 7072

7110. (»R. f. N.« 411 b) *Borgvær-ruten*

Vesterålens postekspedisjon. — 7150. »N. C.« 413.

Skrova, også 7010 og 7065, *Lofoten*.
Risvær i Lofoten
Holandshamn
Kvankjos brevh.
Husjord
Halvardøy i Salten
Anfinslett brevh.
Vågehamn
Offersøy
Kjeøy
Rinøy i Salten
Erikstad } 7041
Svensgam
Lødingen

7000. »R. f. N.« 409 Svolvær—Lødingen *Salten* (N).

Svolvær
Brettesnes } *
Digermulen
Lauksund
Hanøy
Lonkan
Hennes i Vesterålen } 7170
Kvitnes i Vesterålen
Strønstad i Vesterålen (7155)
*Holdøy i Vesterålen
Melbo (7240)
*Steilo } 7160
***Stokmarknes,** 6385, 7185
Dragnes
*
Bitterstad, 7182, 7175 →→ Vik og Vottesnes
Grytting, 7182
*
Blokken
Sigerfjord
Kleiva i Vesterålen } 7186
Sortland, 7194
Bøneset brevh.
Frøskeland
98. 2 Sandset Vesterålen } 7197
*
Eidsfjord i Vesterål.
Jennestad 7194
Maurnes i Vesterålen
Skjoldehamn
Fornes i Vesterålen
Dverberg } også N.—A. (se n. side)
Risøyhamn
Toftenes i Vesterålen } 7232.
Alsvåg
→→ Gisløy brevh.
Åknes i Vesterålen
Langenes
Nyksund
Sumarøy i Vesterålen
7229 Strengelvåg
*
Sørsand-Våge } 7225
Øksnes (Breistrand)
Smines i Vesterålen
7227. 2 Steinlandsfjord
*
Barkestad
7222. 2 Kråkberget
*
Tinden
Utskor
Hovden } 7220
Nykvåg
Eidet i Vesterålen
Straumsjøen } 7210
Skårvågen i Vesterlåen
Bø i Vesterålen (Skagen) 7210 7210
Ringstad } 7205
Guvåg
Solum i Vesterålen
Vottesnes } 7175 →→ Bitterstad
Vik i Vesterålen

7154. *pr. motorbåt fra Melbo.

Motorbåt-post, utgår fra Sortland

7185 Motorbåt

* Pakkes til *Nordland*. C. 8/1919 — VI.

Senja—Tromsø postekspedisjon.

I 7280.	»R.f.N.«	416 g og h (409 e)	*Harstad—Lødingen—Narvik* (H.—O.)
	—	416 f	*Hurstad—Tjeldsundet*
II 7241.	—	417 a	*Harstad—Andenes* (H.—A.)
III 7240.	—	416 c	*Harstad—Kvæfjord* (H.—K.)
IV 7300.	—	416 a	Tromsø—Harstad, *ytre led* (Y)
V 7302.	—	416 b	Tromsø—Harstad, *indre led* (I)
VI 7290.	—	416 d. e.	og i *Harstad—Sjøveien—Langhamn* og *Harstad—Gratangen*
VII 7418.	—	419	Tromsø—*Malangen* [M]
VIII 7440.	—	18 c	— *Kvaløy* [Kv]
IX 7425.	—	420	— *Balsfjorden* [Ba]
X 7450.	—	421	— *Kjosen* [Kj]
XI 7455.	—	418 a-b	— Kvænangen og Lyngen, *Nordruten* [N]
XII 7456.	—	418 d	— *Burøysund* [Bu]

H-O

Lødingen, 7000, 7040.
Tjeldnes
Fiskefjord brevh.
Dragland
Kongsvik
Ulvik i Tjeldsund
Fjelldal
Sandtorg, 7284 ⟶ Harstad
Hol i Tjeldsund } 7306
Sør-Lavangen (Breistr.) }
Evenskjær
Gausvik
(Fauskevåg, 7284 ⟶ Harstad)
Sandstrand
(Sørvik i Trondenes) } 7284

Harstad

H-A

Andenes
7260. 3 Bleik
*
Haugnes } 7250
Fiskenes } 2
Kvalnesberget }
Dverberg (7256)
7250. 2 Nordmjele
*
Risøyhamn (7256)
7245. 2 Nøss.
*
Meløyvær
Bjarkøy } Også *Y.*
Sandsøy i Senja }
*
7150, »R.N.« 413 *Vesterålen*

H-K

Grøtavær
Gapøy
Elgsnes
Lundenes i Senja
Kjøtta i Senja
*
Borkenes, 7270, 7272
Reinstad
Mehus i Senja
*
Kasfjord 7270
Forøysæter
Våtvoll
Bogen i Senja
Kjengsnes
Hemmestad 7272
*

I

Sørroldnes
Tovik,
Grovfjord
Breivoll
Bollå
Ånstad
7315. 3 Igeland i Senja
*
Hilleshamn
Foldvik
Årstein
Gratangsbotn
Hesjeberg
Hamnvik
Myrlandshaugen
Røkeneshamn
Kjeiprød
Tennevoll
Soløy
Lavangsnes
Kråkrøhamn
Salangsverket
Sjøveien
7355. 4 Øvre-Salangen
Salangsdalen
[Bardu, 7370 ⟶ Moen]
*
Årbostad
Lekangsund
Engenes
Kastneshamn
Dyrøyhamn
Langhamn (7337)
Brøstadbotn
Skogshamn (7337)
Stonglandseidet, 7340
Tranøybotn
Skatvik i Senja
Vangsvik i Senja
Espenes i Senja
Russevåg
Sørreisa
Hemmingsjord

Harstad—Sjøveien—Langhamn 7290, »R.N.« 416 d. og e

Y

Stonglandshais
Frovåghamn 7340
Skrolsvik
Rødsand i Senja
Årberg i Senja
Sifjord i Senja
Kaldfarnes
Grunnfarnes
Holmenvær
Torsken
Gryllefjord
Hamn i Senja
Bergsbotn (Nordfjord)
Skaland
Bøvær i Senja
Steinfjord
Ersfjord i Senja
Mefjordvær
Senjehopen
Øyfjordvær
Husøy i Senja
Fjordgård brevh.
Laukvik i Senja
Sumarøy i Senja (også Kv.)
Brensholmen (også Kv.)
Botnhamn
Bakkejord (også Kv.)
Mjelde

Forts. (n. side)

Finsnes
7385. 4 Aspelund → Karlstad brevhus
Gullhav, 7390 → Målsnes
Kjellmoen 7393 → Keianes
Moen i Målselv
7370. 3 Sundlia
Nerala
Bardu (→ Sætermoen ekserserpl.)
7355. 4 Salangsdalen
Øvre-Salangen
[Sjøveien 6385]
Bakkehaug
Øverbygd
Øvergård
*
Olsborg, 7378 2 → Finsnes
Grasmyr brevh.
Bjorelvnes
Gibostad, 7302
Skognes brevh.
Kårvikhamn
Rødbergshamn
Vangshamn
I
Rossfjord, 7382 → Finsnes
Målsnes, 7390 → Gullhav
M
Straumsbukta
Forøy i Malangen
Vollstad
Målsjorda
Martinhals
Nordbyneset
Hamnvågnes brevh.
Mestervik
Skjåvikøyra brevhus
Keianes
(7393 → Kjellmoen)
Navaren
Tennskjær (også I.)

Tromsø
Til **Svalbard** om sommeren
Ankershamn (Green Harbour), Ny-Ålesund (Kings Bay), Longyearbyen (Advent Bay), Østervåg-Bjørnøy.
Posten pakkes til Nordland
*
[Tromsø]
7445 2
Henrikvik (også Kv.)
Mjelde
Bakkejord (Også Y.)
Buvikvoll
Brensholmen
Sumarøy i Senja (også Y)
Tussøy brevhus
Sjøtun
Tulleng
Rekvik
Røssholmen brevh.
Gammelgård (Bjørnøy)
Tromvik
Skulsfjord
Kv.
*
Vengsøy (Naustbukt)
Engvik brevh
Finnvik
Mjølvik
Kårvik brevh.
Simavik brevhus (Også Bu.)
Futrikelv
Kvaløyvåg
*
Ramfjordnes brevhus
Ramfjordbotn (Fagernes
Slettmo
Selnes
Malangseidet
Sandøyra
Laksvatn
Tennes
Nyvoll brevhus
Storsteinnes
Seljelvnes
Nordkjosbotn (→ Kvesmenes)
Ba.
*

Skitenelv
Finnkroken, også Bu og N.
Grøtnesdalen brevh. » — »
Oldervik i Tromsøysund
Breivikeidet
Jægervatnet
Svensby
Skarmunken
Jøvik i Sørfjord
Sjursnes
Lakselvbukt (Lakselven)
Olderbakken
Kjosen, 7450 → Lyngseidet
Kj.
Skarsfjord
Skogsfjord
Mikkelvik
Helgøy
Dåfjord
Grunnfjord
Vannakammen
Vannahamre brevh.
Torsvåg
Burøysund
Fugløy
Årviksand
Skorøy
Vannvåg
Lanesøra brevh.
Karlsøy
Nordeidet (også Kj.)
Hansnes
Lanes i Langsund
Finnkroken → Grøtnesd.brh.
Bu.
*
Vorterøyskagen
Arnøyhamn
Ulebukta
Hamnnes
Djupvik i Lyngen
Nordmannvik brevhus
Koppangen brevh.
Lyngseidet
7460. 2 Kjosen, *7450*
*
Nord-Lenangen
Ulsfjord (også Kj. og Bu.)
Furuflaten
Rasteby
Stubbeng
Kvesmenes (Også *Ba.* via Nordkj.btn.)
Horsnes
Skibotn, 7467
→ Karesuando, Sverige
Samuelsberg (Mandalen)
Birtavarre
Langnesbukt
Olderdalen
Hamnnes
Rotsund
Rotsundelv, 7473 → Sørkjosen
Maursund
Bakkeby
Sørkjosen, 7473 → Rotsundelv
Storneshamn
N
Klubbenes-hamn stoppested.
→ Straumfjordnes s., to.
*

Forts. næste side

Senja—Tromsø N., forts. fra forrige side.

Oksfjordhamn
Skjervøy

Haukøyhamn
Valanhamn
Skorpa
Sørstraumen
Kjækan
Badderen
Burfjord
Alteidet (7485 ⟹→ Sopnes)
Spildra
Jøkelfjord
Olderfjord
Nikkeby
Løksletta
Akkarvik

N

Finnmark.

(Skjervøy)
Brynilen
Skavnakk (Neset)
Loppa
Sandland
Søre Tverfjord brevh.
Bergsfjord
Gammelvær brevh.
Nuvsvåg
Øskarnes brevh.
[Øksfjorbotn
Øksfjord, 7510
Skal iflg. skr. fra postm. i Hfs. pakkes på *Altafjord* til avlevering i Tappeluft.
Sørvær
Breivik i Sørøy
Breivikbotn
[7502. 1 Dønnesfjord
7538. *Galten-ruten*
Hasvik ⟹→ Hasvågbh.
Taborshamn
Gåshopen
Kårhamn
Hønseby brevh.
Vinna
Skippernes (også Galten-ruten)

Postekspedisjonen **Hammerfest-Skjervøy** 7480. »R. f. N.« 423

7538 »R. f. N.« 426 a og b

Hammerfest ☆

Snefjord-ruten:
[Skippernes]
Akkarfjord brevh.
Mefjord
Skarvfjordhamn
Galten
Dønnesf[illegible]d, *7502*, overBrbotn.

Galten-ruten:
Rolvsøy[illegible]amn, også *kystsk.*
Snefjord
[Sauhamn]
Kokelv
Revsneshamn
Litlefjord
⟹→ Hammerfest]

Snefjord—Galten-ruten (Vest-Finnmark Snfj.-G.)

NB. Innklamrede steder må pakkes til Vest-Finnmarken II eller Nordland.

Hammerfest
7510. »R.f.N.«425,
Skjåholmen
[Kvalsund*) (7570)
[Stallogargo*
[Repparfjord*
7545 1 ⟹→ Kolvik
Fegfjord brevh.
Neverfjord
Porsa ⟹→ Øvre Porsa brevh.
Lærrisfjord
Store Lærrisfjord brevh.
Komagfjord
Hakkstabben
Altneset
Mjånes i Finnmark
Korsfjorden
Nyvoll brevh.
Store-Korsnes
Skillefjord
Kongshus
Kviby i Alta
Leirbotn
Russeluft
Elvebakken
(Altagård ekserplads)
Bukta brevh.
Alta (Bossekop)
7520. 2
Masi
Suolovuobme brevh.
Kautokeino
Kåfjord
Talvik
Isnestoften (Toften)
Storsandnes
Tappeluft ⟹→ Øksfjordbotn
Sopnes (7485 — Alteidet)
(Øksfjord, 4535, 7490)

Altafjords postekspedisjon 7510. »R. f. N.« 425

Vest-Finnmarks postekspedisjon

7540. »R. f. N.« 426 d

[Hammerfest]
[Rolvsøyhamn, også Snefjord-ruten
Tufjord
7554. 1 Rolvsøy
7556. 1 Persand
Finnes i Finnmark
Mafiordhamn
Gåsøy } 7558
Ingøy }
Svartvik i Finnmark
Sandvikvær
Hjelmsøykeila
[Havøysund } også Snefjord-ruten.
[Måsøy }
Gjesvær
Nordkap brevh.
Skarsvåg } 7563
Kamøyvær, 7562
Helnes i Finnmark } 7561
Kjelvik

I.

*) *Kvalsund*, *Repparfjord* og *Stallogargo* skal ifg. C 29/1928 pakkes til *Nordland*, da disse steder også kan sendes med direkte skib fra Hammerfest.

Kjelvik
Honningsvåg 4—5
Nordvågen i Finnmark * 7560
Sarnes
Laholmen
Porsangvik
Repvåg
Smørfjord } 7543
Russenes } 7575
Kistrand
Billefjord, Indre } 7577
Billefjord, Ytre
Kolvik
7545. 1 → Repparfjord
Lakselv
7595. 1 Brennelv, Hamnbukt, også dir. * 7580
7600. 2 Skoganvarre
Karasjok [7685 → Polmak]
*
[Hamnbukt, 7595]
Børselv (Hestenes)
Leirpollen
Store-Tamsø brevhus
Kjæs
Tamsøy, Litle
Sværholt
Tømmervik
Veidnesklubben
Laksfjordbotn
Lebesby
Bekkarfjord
Kifjord 7606. 1 → Kjøllefjord
Brenngam } 7608
Dyfjord
Kjøllefjord, 7612 } 7607
Oksevåg } 7610
*
Skjøtningberg, 7612
Kinnarodden(Sandfjord) (I fisketiden)

II.

* Nordvågen har *kun* forbindelse over Honningsvåg(7560)

(Aust-Finnmarka)

[Mehamn } 7615 33 km.; 1 g uktl.
Gamvik } når Gamvik må sløifes p. g. av storm
Risfjord
Omgang
Finnkongkeila
Tyfjord i Tana
Losvik
Kvanfjord brevhus
Rafjord
Skjånes
Ivarsøy brevhus
Langfjordnes
Vestertana (Gårgogecce)
Torhop
Smalfjorden Tana
7628
7625, 7622. 1 } 7620
Bonakas
Norskholmen
Masjok
→ Øvre-Tana
[→ Nyborg]
Austertana (Vagge) 7628
Lavonjarg (Vagge)
Gulgofjorden (Trollfjord)
Kvitnes i Finnmark
Berlevåg
Kongsfjord (Veines)
Båtsfjord
Indre Båtsfjord brevhus
Makkaur
Kålfjord brevh.
Syltefjord (Sandfjord)
Hamna i Syltefjord, (Syltefjordbotn)
Havningberg

Tanarutens postekspedisjon.
7640. »R. f. N.« 428 »Tanahorn«.

Vardø
7645 3
Smelror
Kiberg *
Kiberg, Indre
Komagvær
Skallelv
Krampenes
Ekkerøy
Kiby } 7668 1
7686 3
7686 3.
7660. (»R. f. N.« 432a) „Alta“
Vardø—Vadsø

Vadsø
«R.f.N.» 431, „Alta“ 2
Jakobselv, Vestre
Mortensnes
Nesseby
Gornitak
Karlebotn } 7677
Nyborg
7675 1
7680. 2 Øvretana, 7625 → Tana
Polmak
7682. eller 1
Sirma
Levajok (→ Karasjok, 7682)
(Utsjoki, Finl.)

Kirkenes
Bugøynes
Bugøyfjord
Neiden 7695
Steinkjernes brevh.
Elvenes, 7706
Jarfjord } 7705 3
Tårnet 2
Lonabukt
brevhus
Grense-Jakobselv * } 7710 1
7690. (»R. f. N.« 430) „Alta“
Vadsø—Grense-Jakobselv

7703 3 Jakobsnes
7702 5 Bjørnevatn
7700 2. Langfjordbotn brevh.
Holmfoss brevh
Langfjorddalen
Svanvik
*

Se forøvrig siderne 255—256.

Nordland.

Alteidet
[Andenes, *direkte*]
Aspelund
Austnesfjorden
Bakkehaug
Bardu
Berlevåg
Bjærangfjord
Bolga i Helgeland
Borge
Borgvåg
Borgvær
Borkenes
Brettesnes
Digermulen
Dverberg
(Dønnesfjord)
Eggum
Engavågen
Evenskjær
Finnskongkeila
Finsnes
Fiskenes
Gamvik
Gibostad
Gimsøysand
Glomfjord
Gravermark
Grønøy
Gullhav
Halsa i Helgeland
Haugsnes
Hemmestad
Henningsvær
Holandsfjorden
Holandshamn
Holdøy i Vesterålen
Husjord
Kalle
Kasfjord
Keianes
Kjellmoen
Kjøllefjord
Klepstad
Kvalnesberget
Kvalsund
Kvarøy, Indre
Laukvik i Lofoten
Laupstad i Lofoten
Lyngvær
Lødingen
Malnes i Lofoten
Meløy
Moen i Målselv
Mærvoll i Lofoten
Målsnes
Nerala
Neverdal
Nord-Liland
Nesna
Nordmjele
Nøss
Olsborg
Reipå
Repparfjord
Risvær i Lofoten
Risøyhamn
Rossfjord
Selsøyvik
Skjervøy
Skrova
Smedvik
Sopnes
Stamsund
Stallogargo
Steilo
[Stokmarknes, *direkte*]
Sundlia
Sørreisa
Sørvik i Trondenes
Tonnes i Helgeland
Valberg
Vassdalsvik
Vatnfjord i Lofoten
Vestresand
Øksfjord
Ørsnes
Ørsnesvika
Ørsvåg
Øverbygd
Øvergård
Åmøyhamn

Sør-Helgeland.

Berg i Helgeland
Bindalseidet
Bremsteinen
Bø i Helgeland
Fiskerosen
Forvik i Helgeland
Gårdsæter
Helstadløkka
Hesstun
Holm i Helgeland
Hombornes
Hommelstø
Hongset
Hortavær
Hysværøyan
Høyholm
Igerøy
Kilvær i Helgeland
Kirkøy
Lande
(Leknesbukta)
Lånan
Nord-Horsfjord
Nevernes
Risøy i Helgeland
Rørøy i Helgeland
Sandvåg
Sansvatn
Sildkoven
Skillebotn
Skjelsviksjøen
Skjervær feltpost
[Sklina]
[Skålvær]
[Skogsholmen]
Skotnes
Storbørja
Sundsvoll i Helgeland
Sæterlandet
Sømnes
(Sør-Horsfjord)
Terråk
Tosbotnet
Tåvær
Veigsteinen
(Vendesund)
Vik i Helgeland
Vikasjøen
Ylvingen
Øksningøy
Åbygda
Årsandøy

Nord-Helgeland.

Bjærangfjord
Bolga i Helgeland
Engavågen
Fleinvær
Forstranda
Gjerøy
Glomfjord
Grønøy]
Halsa i Helgeland
Hanvikhaugen
[Holandsfjorden
Inndyr
Jektvik
Lekanger i Salten
Melfjordbotn
[Meløy
Myken
Nord-Arnøy
Nordnesøy
Neverdal
Reipå
Rødøy
[Selsøyvik
Stor-Seløy
Storvik
Støtt
Sund i Salten
Sør-Arnøy
Sør-Finnset
Sørfjorden i Helgeland
Tjongsfjorden
(Tonnes i Helgeland)
Valvær
[Vassdalsvik
Øresvik
Ørnes
Åmøyhamn
Ågskardet

Innklamrede steder, som også kan sendes med m/k «Kunna», bør pakkes på *Nordland*.

Mid-Helgeland.

Aldra
Alstahaug
Alsøy
Aursletta
Austbø i Helgel.
(Bjellånes, *Mo*)
Bardal
Bjerka i Helgel.
Bjørn i Helgel.
Bleikvasslia
Blomsøy
Brasøy
Bratland
Bærøyvågen
Båsmoen
Drevja
Drevvatnet
(Dunderlandsdalen, *Mo*)
Elsfjorden
Fagervika
Finneidfjord
Forsenget
[Forvik i Helgeland]
[Fustevatnet, *Mosjøen*]
Glein
(Grane i Vefsn, *Mosjøen*)
[Halsøy i Vefsn,
(Hattfjelldal, *Mosjøen*)
Hamnesvalen
Hellesvik
Hemnesberget
Herøyholmen
Holandsvika
Horn
Husby
Husvika
Husvær
Konsvik i Helgeland
Kopardal
Korgen
Krokvika
[Kvarøy, Indre]
Kvina
Kviting
Lauvøy i Helgeland
Leirfjord
Leirskar
Lovund
Lurøy
Låvong
Meisfjord i Helgeland
Mindland
[Nesna]
Nord-Sjona
Nord-Solvær
Nordvika i Helgel.
Nordøyvågen
[Ravnå, *Mosjøen*]
Røytvik
(Røvassdalen, *Mo*)
Sandsundvær
Sandvær i Helgeland
Saura
Selvær
Seløy i Helgeland
Sjona
Skaga i Helgeland
Skibbåtsvær
Skogsholmen
(Skonseng, *Mo*)
Skotsvær
Skålvær
Slapøy
Sleneset
Solhaugstranda
Stavseng i Helgeland
Stokkasjøen
(Storfosshei, *Mo*)
Straumholmen
Sundøy i Helgel.
Sørnes
Sørnesøy
Sør-Offersøy
Tenna i Helgeland
Tjotta
Torsvikvågen
Tro
Træna
Utskarpen
Vallabotn
Vandved, Store
Varntresk, Mosjøen
Vestvågan
Vikholmen
Visten
Visthus
Ytteren i Helgeland
Øbø
Øksningan
Øyvågen
Åkvik i Helgeland
Åsvær

Salten S.

Breivik i Salten
Drageid
Fauske
Finneid
Leivset
Misvær
Russånes i Salten
Saltdal
Sandkollen
Sjønstå
Skjerstad
Straumen i Bondin
(Sulitjelma, *dir.*)
Tuv i Salten
[Tverlandet
[Valosen
Valnesfjord
Venset
Vensmoen Sanatorium

Ofotfjord

Ved fremsendelse over Sverige skilles de med † merkede steder ut til *Narvik*

[Ankenesstrand, *Narv.*]
Ballangen
†Bjerkvik
†Bjørnfjell
Bogen i Ofoten
Botn i Ofoten
Bøstrand
†Elvegård
Forså i Efjord
†Hundalen i Ofoten
Kjeldebotn
†Kongsbakk
Liland
Melkedalen
Ramsund
Revelsøy
†Rombak
Russhaugen
Råna
†Sildvik
[Skjomnes, *Narvik*]
†Sørskjomen
†Trældal i Ofoten.
Tårstad
†Vidrek
†Øyjord

Salten.

Herunder Nord-ruten,
Beiarn-ruten merket * og
Folden-ruten merket †

Alsvik*
Beiarn, Ytre*
Bogøy
Buvåg
Djupvik i Salten†
Drag i Salten
Dyping
Engan i Salten†
[Erikstad]
Finnsetodden*
Forså i Tysfjord
Framnes*
Grøtøy
[Halvardøy i Salten]
Hamarøy
(Holandshamn)
Hopvatnet†
Hulløyhamn
Hundholmen
(Husjord)
Innhavet
Kalvik i Salten†
Kjelling*
[Kjeøy]
Kjærringøy
Kjervika
Kjøpsvik
Klingenberg
Korsnes
Kvarsnes i Salten*
Kvarv i Salten†
Leines
Leinesfjord
Megården†
Mistfjorden†
Moldjord*
Mørsvikbotn†
Nordbjørsvik†
Nordfold†
Nygårdsjøen*
[Offersøy]
[Reinøy i Salten]
Røssnes i Salten*
Røsvik i Salten†
Sgelstein†
Skagstad
Skarberget
Skrova]
Skutvik
Skånland i Salten*
Stefjorden
Straumfjord i Salten
Styrkesnes†
Svensgam[
Sørkil
Tranøy
Tvervik*
Tømmerneset
Tårnvik†
Valnes i Bodin*
Vinknes†
Våg
Vågehamn

Lofoten.

Balstad
Flakstad
Fredvang i Lofoten
Fridheim
Gravdal
Hamnøy i Lofoten
Leknes i Lofoten
Mortsund
Napp i Lofoten
Nord-Værøy i Lofoten
Nusfjord
Ramberg
Reine
Røst
Røstlandet
Skjelfjord
[Stamsund]
Steine
Sund i Lofoten
Sørvågen
Ure
Værøy
Å i Lofoten

———*———

Borgvær-ruten.

Borge
Borgvær
Borgvåg
Eggum
Gimsøysand
Gravermark
[Henningsvær]
Kalle
Klepstad
Laukvik i Lofoten
Lyngvær
Malnes i Lofoten
Mærvoll i Lofoten
Nord-Liland
Smedvik
[Stamsund]
Valberg
Vatnfjord i Lofoten
Vestresand
Ørsnesvika
Ørsvåg

Vesterålen.

Alsvåg
[Austnesfjorden]
Barkestad
Bitterstad
Blokken
[Brettesnes]
Bø i Vesterålen
[Digermulen
Dragnes
Eidet i Vesterålen
Eidsfjord i Vesterålen
Fornes i Vesterålen
Frøskeland
Grytting
Guvåg
Hanøy
Hennes i Vesterålen
[Holdøy i Vesterålen]
Hovden
Jennestad
Kleiva i Vesterålen
Kråkberget
Kvitnes i Vesterålen
Langenes
Lauksund
Lonkan
Maurnes i Vesterålen
Nyksund
Nykvåg
[Nøss]
Ringstad
Sandset i Vesterålen
Sigerfjord
Skårvågen i Vesterålen
Skjoldehamn
Smines i Vesterålen
Solum i Vesterålen
Steinlandsfjord
Strengelvåg
Sumarøy i Vesterålen
[Steilo
[Stokmarknes
Straumsjøen
[Strønstad i Vesterålen
Sørsand-Våge
Tinden
Utskor
Toftenes i Vesterålen
Vik i Vesterålen
Vottesnes
Øksnes
Åknes i Vesterålen

NB. Stederne Borgevær-ruten bør pakkes på Nordland.

Senja—Tromsø.

(H.-O., H.-A., H.-K., Y., M., Kv., Ba., Kj., Bu.)

	Rute
[Alteidet]	[N]
Andenes	H-A
(Aspelund)	[I]
(Bakkehaug)	[I]
Bakkejord	Kv.,Y.
(Bardu)	[I]
Bergsbotn	Y
Bjarkøy	Y, H-A
Bleik)	H-A
Bogen i Senja	H-K
(Borkenes)	[H-K]
Botnhamn	Y
Brensholmen	Kv.,Y.
Breivikeidet	Kj.
Burøysund	Bu
Buvikvoll	Kv
Bøvær i Senja	Y
Dåfjord	Bu
Dragland	H-O
(Dverberg)	[H-A]
Elgsnes	H-K H-A
Ersfjord i Senja	Y
(Evenskjær)	[H-O]
(Fauskevåg)	[H-O]
Finnkroken	Bu Kj.
(Finsnes)	[I]
Finnvik	Kv
(Fiskenes)	[H-A]
Fjelldal	H-O
Forøy i Malangen	M
Forøysæter	H-K
Frovåghamn	I, Y.
Fugløy	Bu
Futrikelv	Kv
Gammelgård	Kv
Gapøy	H-K
Gausvik	H-O
(Gibostad)	[I]
Grunnfjord	Bu.
Grunnfarnes	Y
Gryllefjord	Y
Grøtavær	H-K H-A
(Gullhav)	[I]
Hamn i Senja	Y
Hansnes	Bu, N
(Haugnes)	[H-A]
Helgøy	Bu
Hemmingsjord	I
Henrikvik	Tromsø
Hol i Tjeldsund	H-O
Holmenvær	Y
Husøy i Senja	Y
Jægervatnet	Kj

	Rute
Gjøvik i Sørfjord	Kj
Kaldfarnes	Y
Karlsøy	Bu, N
(Keianes)	[M.]
(Kjellmoen)	[I]
Kjengsnes	H-K
Kjosen	Kj., N.
Kjøtta i Senja	H-K.,H-A
Kongsvik	H-O
(Kvalnesberget)	[H-A]
Kvaløyvåg	Kv.
Kvesmenes	N., Ba.
Lakselvbukt	Kj
Laksvatn	Ba
Lanes i Langesund	Bu, N
Laukvik i Senja	Y
Lundenes i Senja	HA,H K
Lyngseidet	Kj, N
Malangseidet	Ba
Martinhals	M
Mefjordvær	Y
Mehus i Senja	H-K
Meløyvær	H-A
Mestervik	M
Mikkelvik	Bu
Mjelde	Kv, Y
Mjølvik	Kv
(Moen i Målselv)	[I]
Målsjorda	M
(Målsnes)	[I]
Navaren	M
(Nerala)	[I]
Nordbyneset	M
Nordeidet	Bu,N.
Nordkjosbotn	Ba
(Nordmjele)	[H-A]
(Nøss)	[H-A]
Oldervik i Tr.sund	Kj
Olderbakken	Kj
(Olsborg)	[I]
Ramfjordbotn	Ba
Reinstad	H-K
(Risøyhamn)	[H-A]
(Rossfjord)	M., I
Rekvik	Kv
Rødsand i Senja	Y
Sandsøy i Senja	Y,H-A.
Sandstrand	H-S H-O
Sandtorg	H-O
Sandøyra	Ba
Seljelvnes	Ba
Senjehopen	Y
Selnes	Ba

	Rute
Sifjord i Senja	Y
Sjursnes	Kj
Sjøtun	Kv
Skaland	Y
Skarmunken	Kj.
Skarsfjord	Bu
Skitenelv	Kj.
(Skjervøy)	[N]
Skogsfjord	Bu
Skorøy	Bu
Skrolsvik	Y
Skulsfjord	Kv
Slettmo	Ba
Sumarøy i Senja	Y[Kv]
(Sopnes)	[N]
Steinfjord	Y
Stonglandshals	Y
Storsteinnes	Ba
Straumsbukta	M
(Sundlia)	[I]
Svensby	Kj.
Sør-Lavangen	H-O
(Sørvik i Trondenes)	[H O]
Tennes	Ba
Tennskjær	M
Tjeldnes	H.-O.
Torsken	Y
Torsvåg	Bu
Tromvik	Kv
Tulleng	Kv
Ulsfjord	Bu.,N
Ulvik v. Tjeldsund	H-O
Vannakammen	Bu
Vannvåg	Bu
Vengsøy	Kv
Vollstad	M
Våtvoll	H-K
(Øverbygd)	[I]
(Øvergård)	[I]
Øyfjordvær	Y
Årberg i Senja	Y
Årviksand	Bu

Harstad—Sjøveien.

Bolla
Breivoll
Brøstadbotn
Dyrøyhamn
Engenes
Foldvik
Gratangsbotn
Grovfjord
Hamnvik
Hesjeberg
Hilleshamn
Igeland i Senja
Kastneshamn
Kjeiprød
Kråkerøhamn
Langhamn
Lavangsnes
Lekangsund
Myrlandshaugen
Røkeneshamn
Salangsdalen
Salangsverket
Sjøveien
Skogshamn
Soløy
Stonglandseidet
Sørroldnes
Tennevoll
Tovik
Tranøybotn
Øvre-Salangen
Ånstad
Årbostad
Årstein

Senja—Tromsø J.

(Aspelund)
(Bakkehaug)
(Bardu)
Bjørelvnes
Brøstadbotn
Dyrøyhamn
Espenes i Senja
(Finsnes)
[Frovåghamn]
(Gibostad)
(Gullhav)
Hemmingsjord
Kastneshamn
(Kjellmoen)
Skårvikhamn
Langhamn
(Moen i Målselv)
(Målsnes)
(Nerala)
(Olsberg)
[Rossfjord]
Russevåg
Rødbergshamn
Skatvik i Senja
Skogshamn
[Stongelandseidet]
(Sundlia)
Sørreisa
Tranøybotn
Vangshamn
Vangsvik i Senja
(Øverbygd)
(Øvergård)

Innklamrede steder bør pakkes på *Nordland.*

Senja—Tromsø. N.

Akkarvik
Arnøyhamn
Badderen
Bakkeby
Birtavarre
Burfjord
Djupvik i Lyngen
Furufiaten
Hamnnes
Haukøyhamn
Horsnes
Jøkelfjord
(Karlsøy)
Kjækan
(Kvesmenes)
Langnesbukt
Løksletta
Maursund
Nikkeby
Nord-Lenangen
Oksfjordhamn
Olderdalen
Olderfjord
Rasteby
Rotsund
Rotsundelv
Samuelsberg
Skibotn
Skorpa
Spildra
Storneshamn
Storslett
Straumfjordnes
Stubberg
Sørkjosen
Sørstraumen
Ulebukta
(Ulsfjord)
Valanhamn
Vorterøyskagen

Hammerfest—Skjervøy.

Bergsfjord
Breivik i Sørøy
Breivikbotn
Brynilen
(Dønnesfjord)
Gåshopen
Hasvik
Kårhamn
Loppa
Nuvsvåg
Sandland
Skavnakk
Skippernes
Sørvær
Taborshamn
Vinna
[Øksfjord
[Øksfjordbotn]

Finnmarka.

Altafjord.

(Alta, *direkte*)
(Alteidet)
Altneset
Elvebakken
Hakkstabben
Isnestoften
(Kautokeino, Alta)
Komagfjord
Kongshus
Korsfjorden
Kvalsund
Kviby i Alta
Kåfjord
Leirbotn
Lærrisfjord
(Masi, Alta)
Mjånes i Finnmark
Neverfjord
Porsa
Repparfjord
Russeluft
Skjåholmen
Skillefjord
(Sopnes)
Stallogargo
Store-Korsnes
Storsandnes
Talvik
Tappeluft
Øksfjordbotn

Vest-Finnmark.

Sn.-G.

[Snefjord—Galten.]
[Dønnesfjord]
Galten
Kokelv
Litlefjord
Mefjord
Revsneshamn
Rolfsøyhamn
Sauhamn
Skarvfjordhamn
(Skippernes)
Snefjord

Vest-Finnmark.

I.

Finnes i Finnm.
Gjesvær
Gåsøy
Havøysund
Helnes i Finnmark
Hjelmsøykeila
(Honningsvåg, *direkte*)
Ingøy
Kamøyvær
(Kjelvik)
Måsøy
Mafjordhamn
Nordvågen i Finnm.
Persand
Rolvsøy
[Rolvsøyhamn]
Sandvikvær
Skarsvåg i Finnmark
Svartvik i Finnmark
Tufjord

Vest-Finnmark.

II.

Bekkarfjord
Billefjord, Indre
Billefjord, Ytre
Brennelv
Brenngam
Børselv
Dyfjord
Hamnbukt
Karasjok
Kifjord
Kinnarodden
Kistrand
Kjæs
[Kjøllefjord]
*Kolvik
*Laholmen
Laksefjordbotn
Lakselv
Lebesby
Leirpollen
Oksevåg
Porsangervik
Repvåg
Russenes
Sarnes
Skarsvåg
Skjøtningberg
Skoganvarre
Smørfjord
Sværholt
Tamsøy, Litle
Tømmervik
Veidnesklubben

Aust-Finnmarka.

herunder også

Tanaruten*.

*Auster-Tana
Berlevåg
Bjørnevatn
*Bonakas
Bugøynes
Bugøyfjord
*Båtsfjord
Ekkerøy
Elvenes
Finnkongkeila
Gamvik
Gornitak
*Gulgofjorden
Grense-Jakobselv
*Hamna i Syltefjord
*Havningberg
Jakobselv, Vestre
Jakobsnes
Jarfjord
Karlebotn
[Karasjok]
Kiberg
Kiberg, Indre
Kiby
Komagvær
*Kongsfjord
Krampenes
*Kvitnes i Finnmark
Langfjorddalen
*Langfjordnes
*Lavonjarg
*Losvik
*Makkaur
Masjok
(Mehamn)
Mortensnes
Neiden
Nesseby
*Norskholmen
Nyborg
*Omgang
Polmak
*Rafjord
*Risfjord
Seida
Sirma
Skalelv
*Skjånes
*Smalfjorden
Smelror
Svanvik
*Syltefjord
*Tana
*Torhop
*Tyfjord i Tana
Tårnet
*Vester-Tana
Øvre-Tana

Supplement.

Sør-Helgeland.

Risøy i Helgeland ⟶ Harangen, t. + r. 16 km.; 2 g. uktl.: ti., l. *fm.*

*

Berg i Helgeland ⟶ Øvre Dale, t. + r. 28 km.: 2 g. uktl.: ti., l. *fm.*

NB! Også med rute 6674 over Brønnøysund

*

Hongset

6684 t. + r. 24 km.; 1 g. uktl.:
Hommelstø (også *dir.* anl.)

Fra Hongset *mg.*; fremme *mg.*
» Hommelstø *fm.* — *md.*

*

Brønnøysund.

I ⟶ Torgnes—Heløy —Torget, f. + r. 50 km.; 3 g. uktl.: t., t., l. kl. 8.0
II ⟶ Horn — 32 — 3 » — —»«— » —
(III) ⟶ Store Torgnes; »RN« *393* b, 1 g. uktl.; l. *mg.*

*

6674 »RN« *1366*, 37 km.; 3 g. uktl.: t., t., l.
Sylteren
Skille
Skillebotn
Rodal stoppested
} Landpostbudtjeneste underveis (Brønnøysund-Rodal)
Berg i Helgeland (også dir. anløp)
Bø i Helgeland
Brekkosen. Korrespondance med »RN« 390 a

*

Hommelstø

6660 t. + r. 68 km.; 2 g. uktl.: to., l.
Pålskog, Vassbygda
Tosenfjord, også *dir.* anl. »RN« 390
Sausvatn

Fra Hommelstø 10.0; i Sausv. 11.0
» Sausvatn 7.0; i Hom.st. 8.0

*

Mid-Helgeland.

Forvik i Helgel. ⟶ Brøløs, t. + r. 10 km.; 3 g. uktl.:

*

Holandsvika

6716 9 km.; 2 g. uktl.: s., o
Drevja

Fra Holandsvika 8.0; fremme *fm.*
» Drevja *fm.* — 13.0

6717 33 km.; 2 g. uktl.: m., f.
Drevvatnet
Elsfjorden ⟶ Steinmoen, Myrvik

Fra Drevja 6.0; i Elsfjorden 12.0
» Elsfj. 14.0; i Drevja 20.0

*

Mosjøen.

I ⟶ Marken, t. + r. 22 km.; 3 g. uktl.: t., t., l. *em.*
II ⟶ Eiterådalen — 72 — 1 » — to. —
(III) ⟶ Hundåla ekspr. »Olav«: o., l. kl. 14.0
(IV) ⟶ Drevjen feltpost

6729 2 km.; søkndgl.
Halsøy i Vefsn
(også *dir.* anl.)

Fra Mosjø ; i Halsøy
» Halsøy ; i Mosjø

*

6714 13 km.; 2 g. uktl.: m., f.
Fustevatnet

Fra Mosjø *mg.*; i Fustev. *fm.*
» Fustev. *em.*; i Mosjø *em.*

I ⟶ Herringbotn, t. + r. 50 km.; 2 g. uktl.: m., f. *fm.*
II ⟶ Angermo — 40 — 2 » — —»— —

*

Mosjøen, forts.

6730 (🐎) 40 + 40 = 80 km.; 3 g. uktl.: m., o., f.
Ravnå [feltpost]
Laksfors
Grane i Vefsn
6735
Fellingfors

✉ Fra Mosjøen *fm.;* i Hattfjelldal *md.*
» Hattfj.dal *md.* i Mosjøen *em.*

⟶ Kapskarmo t. + r. 40 km.; 🚶 3 g. uktl.: m., o., f. *em.*
⟶ Kappfjelli — 56 — 🚶 2 » — m., f. *aft.*
⟶ Smalåsen - 40 — 🚶 2 » — ti., l. *mg.*

Fjellbekmoen ✉
Kløvjemo ✉ ⟶ Fiplingskroken, t. + r. 38 km.; 🚶 2 g. uotl.: ti., l. *fm.*
Hattfjelldal
I ⟶ Mikkeljord ✉ t. + r. 36 km.; 🚶 2 g. uktl.: ti., l. *mg.*
I ⟶ Susendalskroken — 46 — 🚶 2 » — » » —
II ⟶ Ørjedalen — 22 — 🚶 1 » — l. —
II ⟶ Tustervatnet — 80 — 🚶 2 » — ti., l. —
III ⟶ Unkervatn — 46 — 🚶 2 » — » » —
⟶ Grønsevoll ⟶ Sverige. — 44 — 🚶 2 » — » » *em.*

6746 🚶 t. + r. 76 km.; 2 g. uktl.: ti., l.
Gruben ✉
Varntræsk

✉ Fra Hattfjelldal *mg.;* fremme *md.*
» Varntræsk *em.* — *aft.*

I ⟶ Skjellmo, t. + r. 45 km.; 🚶 1 g. uktl.: o. *mg.* (henter ti. *aft.*)
II ⟶ Bessedør—Rødli — 55 — 🚶 1 » — » — — —

🚌 Mosjøen—Grong (alm. post); se side 153, under Levangerbanen, side 152—53.

* *

Leirfjord
I ⟶ Hjartland, t. + r. 18 km.; 🚶 3 g. uktl.: o. kl. 8.⁰, to., l. 12.⁰
II ⟶ Leiren — 11 — 🚶 3 » — » » — » » —

*

Alstadhaug
I ⟶ Skei, t. + r. 22 km.; 🚶 3 g. uktl.: ti. *md.* f., l. *mg.*
II ⟶ Dalen, — 24 — 🚶 3 » — ti. kl. 12.⁰, f. ,l. —

* *

Sandnessjøen.

⟶ Botn—Novik, t. + r. 22 km.; 🚶 3 g. uktl.: t., t., l. *fm.*

* *

Austbø
6772 🚶 16 km.; 1 g. uktl.
Blomsøy (også *dir.* anl.)

✉ Fra Austbø f. kl. 8.⁰; i Blomøy 10.⁰
» Blomøy to. » 18.⁰; i Austbø 20.⁰

*

Kopardal ⟶ Hov—Sund, t. + r. 12 km.; 🚶 1 g. uktl.: ti. *fm.*

*

Alsøy ⟶ Forsland, t. + r. 13 km.; 🚶 2 g. uktl.: ti., f. *mg.*

*

Bardal ⟶ Austvika, t. + r. 20 km.; 🚶 2 g. uktl.: m., f. kl. 8.⁰
Elsfjorden ⟶ Steinmo ✉ —Angermo ✉ t. + r. 36 km.; 🚶 2 g. uktl.

*

Hemnesberget ⟶ Sund, t. + r. 13 km.; 🚶 3 g. uktl.: t., t., l. *em.*

6840 🚌 30 km.; 3 g. uktl.: t., t., l.
Finneidfjord (også dir. anl.)

✉ Fra Hemnesberget *em.;* i Korgen *aft.*
» Korgen *fm.;* i Hemn.b. *em.*

Bjerka i Helgeland } 🚶 10 km.
Vallabotn (også *dir.* anl.) } 1 g. uktl.
Solhaugstranda }
Korgen } 🚶 3 g. uktl.: t., t., l.

⟶ Krokselvmoen ✉

6844 🚌 16 km.; 3 g. uktl.: t., t., l.
Leirskar

✉ Fra Korgen *em.;* i Leirskar *aft.*
» Leirskar *md.;* i Korgen *em.*

*

6845 🐎 24 km.; 2 g. uktl.: m., f.
Bleikvasslia

✉ Fra Korgen *fm.;* fremme *md.*
» Bleikv.lia *mg.;* — *fm.*

I ⟶ Bessedør, t. + r. 60 km.; 🚶 2 g. uktl.: m., f. *em.*
II ⟶ Oksfjellelva — 30 — 🚶 1 » — fred. *em.*

*

Skotvær
6778 ⛵ 14 km.; 1 g. uktl. (Ekstra-post)
Skålvær (også dir. anl.)

✉ Fra Skotvær onsd. *mg.*
» Skålvær onsd. *fm.*

Helgeland.

Mo.

→ { Tverånes ✉ / Altergrend ✉ } Posten hentes på Mo til uvisse tider.

→ Fagerdal, t. + r. 40 km.; 🚶 2 g. uktl.: ti., f. kl. 9.0

6860 🚌 (🚛) 30 km.; 3 g. uktl.: m., o., f. → Storfosshei.

Skonseng → Storsteinhaug, ✉ t. + r. 54 km.; 🚶 2 g. uktl.: ti., f. kl. 11.30

6865 🚶 11 km.; 2 g. uktl.: m., f. Røvassdalen | ✉ Fra Skonseng *fm.*; fremme *md.* » Røvassdal 7.0; — 9.0

→ Sakrihei, t. + r. 12 km.; 🚶 2 g. uktl.: m., f. *em.*

*

Storfosshei → Neset i Grønnfj.dal ✉, t. + r. 43 km.; 🚶 2 g. uktl.: m., f. 12.0

6870 🚛 t. + r. 56 km.; 2 g. uktl.: m., f.

Bjøllånes → Krokstrand ✉, t. + r. 22 km.; 🚶 1 g. uktl.: f. *em.*

*

✉ Fra Mo m., o, f. kl. 9.30	Fra Bjøllånes m., f. *em.*
i Storfosshei » » » 11.0	i Storfossh. » » —
fra — m., » » 12.0	fra — » o., » 16.0
i Bjøllånes » » » *em.*	i Mo » » » 18.0

*

6855 🚌 40 km.; 1 g. uktl.. m. Umbukten ✉ | ✉ Fra Mo kl. 11.0; i Umb. 13.0 » Umbukten » 13.0; i Mo 15.0

NB. Utveksling av svensk post fra (og til) Umfors.

* —

Ytteren i Helgeland. → Granlund i Langvassgrendi t. + r. 52 km. 🚶 2 g. uktl.: m., f. 12.0

*

Nesna I → Hamarøy, t. + r. 20 km.; 🚶 2 g. uktl.: o. l. kl. 10.30
II → Langset — 26 — 🚶 2 - — ti. l. - 18.0

*

Vikholmen → Hugla, t. + r. 18 km.; 🚶 2 g. uktl.: ti. 11.30, l. 12.30

*

Indre Kvarøy

6885 🛶 22 km. 1 g. uktl.: m. Lurøy (også *dir.* anløp). | ✉ Fra Indre Kvarøy *mg.*; i Lurøy *fm.* » Lurøy *md.*; i Indre Kvarøy *em.*

*

Blomsøy (også forbindelse over Austbø)

→ Hestøy, t. + r. 13 km. 🚶 2 g. uktl.: ti., l. kl. 8.0

*

Sandvær } 14 km. 🛶 Husvær } 1 g. uktl.: l. | ✉ Fra Sandvær *mg.*; i Husvær *fm.* « Husvær *md.*; i Sandvær *em.*

*

Husby → Sellot, t. + r. 30 km.; 🚶 2 g. uktl.: m., f. kl. 8.0

Lurøy (også forbindelse over Indre Kvarøy).

→ Onøy—Røsøy, t. + r. 12 km.; 🚶 3 g. uktl.; m., to. 9.0, f. 14.0

* —

Nord-Helgeland

Holandsfjorden → Svartisen ✉ t. + r. 6 km.; 🚶 2 g. uktl.; s., ti. *em.*

*

Grønøy → Valla, t. + r. 6 km.; 🛶 2 g. uktl.: ti., l. kl. 14.0

NB. Mellem *Grønøy* og *Glomfjord* forb. med 🛶 „Kunna", „*RN*". *400 b.*

* —

Bodø.

→ Mullstrand, t. + r. 44 km.; 🚶 2 g. uktl.: ti., f. kl. 13.30

6950 🚌 t. + r. 42 km.; 3 g. uktl.: m., o., l.

Støver ✉ Valosen } Tverlandet } *) | ✉ Fra Bodø ki 14.0; i Tverlandet *em.* « Tverland. *em.*; i Bodø 17.0

→ Skålbones, t. + r. 8 km.; 🚶 3 g. uktl.: o., l. *em.*

*) Valosen og Tverlandnt også anl. av skib.

* —

Salten

Tvervik
6823 6 km.; 2 g. uktl.: ti. f.
Moldjord
→ Brandhei, t. + r. 38 km.; 2 g. uktl.: ti., f. *fm.*
→ Leiramo — 16 « ; 2 « — « « «

*

Straumen i Bodin I → Seines, t. + r. 24 km.; 2 g. uktl.: o., f. *mg.*
II → Godøy — 16 « ; 3 « — s., o., f. *mg.*

Venset
Valnesfjord } 7 km.
« 1 g. ukentl. til forbindelse med lokalskib»
→ Neverhaug, t. + r. 32 km.; 2 g. uktl.: o. *aft.*, l. *mg.*

*

Skjerstad → Kvalnes, t. + r. 2 4 km.; (v/) 2 g. ukentl.: o., f. *mg.*

*

Sandkollen → Oldereid, t. + r. 10 km.; (v/) 2 g. uktl.: o. *mg.*, f. *aft.*

*

Misvær I → Kåsmo, t. + r. 26 km.; 2 g. uktl.: o. *mg.*, f. *aft.*
II → Kvarv — 16 « ; 2 « — « — « —

*

Fauske → Kvitblik, t. + r. 30 km.; 2 g. uktl.: o· *mg.*, f. *aft.*

*

Finneid
6980 + «RN» 48, 37 km.; 4 g. uktl.: s., (m) o., f.
Sjønstå | Fra Finneid *fm.*; i Sulitjelma *md.*
Sulitjelma | « Sulitjelma *em.*; i Finneid *aft.*

*

Saltdal → Dverset t. + r. 28 km.; 1 g. uktl.: o. *fm.*
6984 t. + r. 50 km.; 3 g. uktl.: s., o., f.
Drageid → Evensdal, t. + r. 48 km.; 2 g. uktl.: o., f. *md.*
Vensmoen Sanatorium
Russånes → Storjord, t. + r. 60 km.; 3 g. ukttl.: s. o. f. *em.*

Fra Saltdal *fm.*; i Russånes *md.*
« Russånes *aft.*; i Saltdal *aft.*

*

Laukvik
Segelstein } t. + r. 40 km.
Nordfold } 1 g. uktl.; fra Nordfold to. *fm.*

*

Vinknes → Bratfjord' t. + r. 38 km.; (v/) 1 g. uktl.; to. *mg.*

*

Røsvik I → Sjunken t. + r. 34 km.; 1 g. uktl.: to. *fm.*
II → Hammerfall — 22 » 2 » — m., to. »

*

Kjerringøy → Straumsnes, t. + r. 30 km.; 1 g. uktl.: o. *fm.*

*

Leines → Marhaug, t. + r. 40 km.; 2 g. uktt.: o., l. *mg.*

*

Grøtøy → Marhaug, t. + r. 64 km.; 2 g. uktl.: o., l. *mg.*

*

Våg
Røtnes
Skagstad } t. + r. 40 km.;
fra Våg 2 g. uktl.: o., l. *mg.*
→ Lund—Lundøy, t. + r. 10 km.; (v/) 1 g. uktl.: o. *md.*
→ Oksøy — 20 - 1 » — » —

*

Bogøy I → Holkestad —Skotsfjord, t. + r. 50 km.; 2 g. uktl.: o., l. *mg.*
og II
Dyping } t. + r. 56 km.;
Skranstad } fra Bogøy 2 g. uktl.: o., l. *mg.*

*

Skutvik I → Kalvåg, t. + r. 50 km.; 1 g. uktl.: to. *mg.*
II → Liland — 30 - 2 » — m., to. *fm.*

*

Tranøy → Vassbotn t. + r. 32 km.; 1 g. uktl.: to. *fm.*

*

Salten

Hamarøy I ⟶ Vassbotn ✉ t. + r. 30 km.; 🚶 1 g. uktl.: to. *mg.*
II ⟶ Liland ✉ Egerdal — 20 - 🚶 1 » — » —

Kjøpsvik ⟶ Grunnvoll, t: + r. 42 km.; 🚶 v/⛴ 2 g. uktl.: t., t. *em.*

Revelsøy
7035 ⛴ 20 km.; 2 g. uktl.
Litlevåg ✉ Kjerringvik ✉
Forså i Efjord

✉ Fra Revelsøy ti. *mg.*, to. *md.*; i Forså ti. *fm.*, to. *em.*
» Forså m. *em.*, on. *aft.*, i Rev.øy m. *af.*, to. *mg.*
Korresp. med postskibene, »RN« a og 409 b

Kjeldebotn ⟶ Hamnestrand, t. + r. 12 km.; 🚶 2 g. ukl.: m., to. *em.*

Liland ⟶ Kirkehaugen—Myrnos, t. + r. 55 km.; 🚗 2 g. uktl.: o., l. *fm.*

Ballangen
7045 🚗 20 km.: 1 g, uktl.: m.
Melkedalen

✉ Fra Ballangen *em.*; i Melkedalen *aft.*
» Melkedalen *fm.*; i Ballangen *em.*

Elvegård ⟶ Bakholmen, t. + r. 30 km.; 🚗 2 g. uktl.: o., l. kl. 9.⁰

Bjerkvik ⟶ Vassdal, t. + r. 22 km.; 🚶 2 g. uktl.: ti., to. kl. 8.³⁰
[⟶ Herjangsholmen ✉

Narvik

7051 ⛴ 3.5 km.; søkndgl.
Ankenesstrand

✉ Fra Narvik kl. 14.⁰; fremme 14.¹⁵
» Ankenesstr.» 14.¹⁵; — 14.³⁰

⟶ Ankenes—Fredsberg—Båtberget t. + r. 14 km.; 🚶 søkndgl. kl. 15.

7050 🚶 9 km.; 3 g. uktl.: t., t., l.
Skjomnes, også dir. anløp

✉ Fra Ankenesstr. kl. 15.³⁰; fremme 17.⁰
» Skjomnes » 12.⁰; — 13.³⁰

7053 🚌 13 km.; 3 g. uktl.: m., o., l.
Beisfjord i Ofoten

✉ Fra Narvik kl. 15.⁰
» Beisfjord » 15.³⁰

Svolvær

7072 ⛴ 5 km. { 2 g. søkndgl.
Kabelvåg { 1 » helligd.

✉ Fra Svolvær søkned. kl. 7.⁰,15.⁰, helligdg. 7.⁰
» Kabelvåg — » 14.³⁰,18.³⁰, — 13.³⁰

7070 ⛴ 22 km,; 2 g. uktl.: m., f.
Austnesfjorden
Laupstad i Lof.

✉ Fra Svolvær kl. 10.⁰; i Laustad *md.*
» Laupstad *em.* i Svolvær *em.*

Lofoten

Røst
7105 🚶 5 km.; 2 g. uktl.: m., f.
Røstlandet

✉ Fra Røst kl. 17.⁰; fremme 17.³⁰
» Røstlandet » 16.⁰; — 16.³⁰

Værøy
7100 🚶 10 km.; 2 g. uktl.: m., f.
Nord-Værøy

✉ Fra Værøy kl. 15.⁰; fremme 17.⁰
» Nord-Værøy » 12.⁰; — 14.⁰

Å i Lofoten I ⟶ Helle ✉—Tuv—Evenstad ✉ Refsvik ✉ t. + r. 30 km.; ⛴ 1 g. uktl.: o. *md.*
II ⟶ Tind ✉, 6 km. ⛴ 3 g. uktl.: m., o., f., febr.—april.

Sund i Lofoten ⟶ Nesland ✉, 3 g. uktl.: m., o., f., febr.—april.
7097 ⛴ 20 km.; 3 g. uktl.: m., o., f.
Fredvang i Lofoten
Krystad ✉—Møllerodden ✉

✉ Fra Sund *md.*; i Flakstad *em.*
» Flakstad *mg.*; i Sund *fm.*

Ramberg } 7098 🚗 5 km.: 1 g. uktl.: ti.;
Flakstad } fra Flakstad *fm.*; tilbake *em.*

Napp i Lof. } 7131 ⛴ 6 km.; 1 g. uktl.: o.;
Gravdal } fra Napp eft. lokalsk. ank. østfra

✉ Fra Napp *mg.*; i Gravd. *fm.*
» Gravdal *em.*; i Napp *aft.*

⟶ Vtting, t. + r. 30 km.; 🚶 3 g. uktl.: m., o., f. *md.*

Leknes I ⟶ Skulhus ✉—Utakleiv ✉ t. + r. 54 km.; 🚶 3 g. uktl.: m., o., f., *fm.*
II ⟶ Ramsvik — 28 » 🚶 3 » — » » » —

(Forts. næste side)

Lofoten

Leknes (forts. fra forr. side)

7125 20 km.; 2 g. uktl.: m., o.
Nord-Liland (også over Borge)
Fridheim (også fra Leknes *dir.*
Borge (også *dir.* anløp)

Fra Leknes kl. 11.0; i Borge 12.30
» Borge » 9.0; i Leknes 10.0

*

7126 7 km.; 1 g. uktl.: f. (se også foreg. nr.)
Fridheim

Fra Leknes *md.;* i Fridh. *em.*
» Fridheim *mg.* i Leknes *fm.*

*

Ure → Finstad, t. + r. 16 km.; 3 g. uktl.: m., o., f. *md.*

*

Stamsund

7090 t. + r. 36 km.; 3 g. uktl.: m., o., f.
Steine

Fra Stamsund *fm.;* i Steine *md.*
» Steine *em.;* i Stamsund *aft.*

*

Valberg I → Straumen t. + r. 20 km.; 2 g. uktl.: m., f. *md.*
II → Stokkelvikøyene—Lyngdal — 48 » 2 » — » » *fm.*

*

Eggum / Borge — 7130 10 km.; 1 g. uktl.: o.
fra Borge *fm*; tilbake *em.*
→ Lauvdal, t. + r: 22 km.; 1 g. uktl.: f. *md.*

*

7127 t. + r. 35 km.; 2 g. uktl.: m., f.
Nord-Liland (også over Leknes)
Mærvoll (også dir. anløp)
→ Unstad

Fra Borge 14.0; i Mærvoll 17.0
» Mærvoll 18.0; i Borge 19.0

*

7134 14 km.; 1 g. uktl.: o.
Borgvåg, også dir. anløp
Vestresand —»—
→ Haveren rundt, t. + r. 30 km.; 2 g. uktl : o., f. *md.*

Fra Borge *fm.;* i Vestersand *md.*
» Vestersand *em.;* i Borge *em.*

*

Vatnfjord i Lof. / Laukvik i — — 7132 7 km.; 2 g. uktl.: m., f. *fm.*
Fra Laukvik efter lokalskibets ank. østfra
→ Sandsletten, t. + r. 50 km.; 1 g. uktl.: m. *md.*

*

Gimsøysand I → Jendalen, t. + r. 26 km.; 2 g. uktl.: m., f. *fm.*
II → Vik — 12 « 2 » — » » —

*

Vesterålen

Hennes i Vesterålen / Kaljorda / Kvitnes i Vesterålen — 7170 20 km.; 2 g. uktl.: m., f.
Fra Kvitnes efter lokalskibets ank. sørfra; tilbake *aft.*

*

Strønstad i Vesterålen → Hadselsand ⊠ Grunnførfjord, t. + r. 40 km.; 2 g. uktl.: ti., f. *fm.*

*

Melbo
Steilo
Stokmarknes
Dragnes
Melbo

7160 44 km.; Hadseløya rundt.
3 g. uktl.: m., o., f. kl. 9.0
(Turen tar 3½ time)
NB.! Stederne har også anløp av skib.

*

Rise

Grytting / Bitterstad — 7182 t. + r. 26 km.; 3 g. uktl.: m., o., f.
Fra Bitterstad efter lokalsk. ank. sørfra; tilbake aften.

7175 t. + r. 34 km.; 3 g. uktl.. m. o., l.
Vik i Vesterålen / Vottesnes — også anløp / av postsk.
→ Grønning—Slotnes, t. + r. 24 km.; 3 g. uktl.: m., o., t. *em.*

Fra Bitterstad *fm.;* i Vottesnes *md.*
» Vottesnes *em.;* i Bitterstad *em.*

*

Sigerfjord → Kjerringhus—Kringan, t. + r. 28 km.; 3 g. uktl.: m., o., f. *em.*

*

Vesterålen

Sortland

7186 t. + r. 24 km.; 3 g. uktl.: m., o., l.
Bøneset
Kleiva (også anl. av postsk.)
Rise (også fra Bitterstad)
Fra Sortland *mg.*; i Kleiva *fm.*
» Kleiva *fm.*; i Sortland *md.*

*

7194 t. + r. 20 km.; 3 g. uktl.: m., o., l.
Jennestad (også anl. av postsk.)
Fra Sortland *mg.*; fremme *fm.*
» Jennest. *fm.*; — *fm.*
→ Bremnes, t. + r. 26 km.; 2 g. uktl.: m., l. *md.*

*

Jennestad (også over Sortland)
7197 15 km.; 1 g. uktl.: l.
Eidfjord i Vetserålen
Frøskeland
Fra Jennestad kl. 10.⁰; i Frøskeland 12.⁰
» Frøskeland » 14.⁰; i Jennestad 17.⁰

7198 t. + r. 20 km.; 2. g. uktl.: m., f.
Sjåjord
Sandset i Vesterålen
Fra Frøskeland 10.⁰; i Sandset 12.⁰
» Sandset 15.⁰; i Frøskl. 17.⁰

*

Ringstad
Helfjord
Guvåg, Straumsjøen, Skårvågen
Bø i Vesterålen
3 g. uktl.: m., o., f.
efter lokalskibets ankomst sørfra;
tilbake om aftenen
Landpostbudtjeneste underveis
→ Vågen t. + r. 20 km.; 1 g. uktl.: o. *fm.*

*

Nykvåg
Hovden
7220 10 km.; 1 g. uktl.: når lokalskib p. g. a. uvær
må sløife anløp av Hovden

*

Barkestad
7222 10 km.; 2 g. uktl.: m., f.
Nordrygge
Kråkberget
Fra Barkestad kl. 13.⁰; på Kråkberget 15.⁰
» Kråkberget » 9.; i Barkestad 11.⁰

*

Sørsand-Våge
Øksnes
7225 10 km.; 1 g. uktl.: m.;
fra Øksnes efter lokalskibets ankomst sørfra

*

Smines i Vesterålen
7227 10 km.; 2 g. uktl.: m., f.
Steinlandsfjord
Elvenes
Fra Smines kl. 16.⁰; i Steinlandsfj. 18.⁰
» Steinlandsfj. » 11.³⁰; i Smines 13.⁰

*

Sumarøy i Vesterålen
7229 10 km.; 3 g. uktl.
Strengelvåg
Fra Sumarøy kl. 17.⁰; i Strengelvåg 19.⁰
» Strengelvåg » 12.⁰; i Sumarøy 14.⁰

*

Langenes → Klo, t. + r. 20 km.; 3 g. uktl.: m., o., f. *aft.*

*

Alsvåg
Toftenes
7232 5 km.; 1 g. uktl.: o. *em.* efter lokalsk. ank. sørfra

*

Skjoldehamn
→ Nygård, t. + r. 14 km.; 2 g. uktl.: ti., l. *mg.*

*

Risøyhamn
7245 t. + r. 52 km.; 2 g. uktl.: m., l.
Bjørnskinn—Bø
Nøss (også anl. av postskib »RN« 413 a).
Fra Risøyhamn *md.*; i Nøss *em.*
» Nøss *mg.*; i Risøyh. *fm.*

*

7256 t. + r. 56 km.
Åse
Dvergberg (oså »RN« 417 a
2 g. uktl.: o., l.
Fra Risøyh. *fm.*; i Dverberg *md.*
» Dverberg *em.*; i Risøyh. *aft.*

7250 2 g. uktl.: ti., l.
Nordmjele (også anløp av postskib »RN« 413 a)
Fra Dverberg *fm.*; i Nordmjele *md.*
» Nordmjele » i Dverberg *em.*

→ Stave, t. + r. 42 km.; 2 g. uktl.: t., l. *em.*

*

Vesterålen

7254 (Dverberg—Andenes) t. + r. 64 km.; 2 g. uktl.: m., to. (Forts. fra f. s.)

Kvalnesberget
Fiskenes
Haugnes
Andenes

Også »RN« 417 a
Senj.—Tr. H.—A.

Fra Dverberg *em.*; på Andenes *aft.*
» Andenes *mg.*; » Dverberg *md.*

7260 t. + r, 22 km.; 2. g. uktl.: m., f.
Bleik (også anløp av postskib »RN« 413 a)

Fra Andenes *em.*; i Bleik *em.*
„ Bleik *fm.*; på Andenes *md.*

*

Harstad

I → Stornes—Høgda onsdag kl. 19.⁰. II → Trondenes m., o., f., l. kl. 13.⁰
III → Tofta—Høifors—Kilhus—Storvassbotn, t. + r. 30 km.; 2 g. uktl.: ti., l. kl. 9.

7270 30 km. 4 g. uktl.: m., ti., o, f.
Borkenes (også dir. anl. av skib)

Fra Harstad kl. 13.⁰; i Borkenes *em.*
„ Borkenes „ 15.⁰; i Harstad *em.*

I → Straumen —Straumsbotn, t. + r. 24 km.; 4 g. uktl.: m., t., t, l. *mg.*
II → Bremnes 28 » 4 » — » » » » —

7272 t. + r. 35 km.
Kveøy
Hemmestad (ogs. skib)

Fra Borkenes t., t. *mg.*; i Kveøy *md.*
— l. „ i „ og Hemmest. *md.*
„ Hemmest. l. *em.* i Borkenes *aft.*

*

— 13 km.; 4 g. uktl.: t., t., f. l.
Skjerstad, Røykenes, Stornes
Kasfjord (også anl. av skib)

Fra Harstad kl. 19.⁰; i Kasfjord 20.⁰
„ Kasfjord „ 9.¹⁵; i Harstad 10.⁰

*

7284 36 km.; 4 g. uktl.: m., ti., f., l. (Fra Sandtorg *ti., to.*, f,, l.)
Kilbotn
Sørvik*) → Klatran—Storvatn, t. + r. 14 km.; 2 g. uktl.: m., f. *md.*
Fauskevåg, Også »RN« 416

Fra Harstad kl. 19.⁰; i Sandtorg *aft.*
„ Sandtorg „ 7.⁰; i Harstad *fm.*

*) *Også* »RN« 416 a

*

Senja—Tromsø

Elgsnes → Aune—Indre Elgsnes, t. + r. 20 km.; 2 g. uktl.: m., to. *fm.*

*

Grøtavær → Alvestad—Dale, t. + r. 11 km.; 2 g. uktl.: t., t. *fm.*

*

Lundenes I → Vaskin t. + r. 14 km.; 2 g. uktl.: ti., l. *mg.*
II → Bessebostad—Skjellesvik—Fenes, — 22 » 2 » — » » —

*

Bjarkøy → Søre Leirvåg, t. + r. 16 km.; 2 g. uktl.: m., to. *mg.*

*

Evenskjær I → L. Skånland—Steinsland—Kvitnes, t. + r. 18 km.; 2 g. uktl.: ti., l. *mg.*
II → Kjønna—Nipen—Soli—Kvitfoss — 37 » 2 » — » » —

7306 t. + r. 32 km.; 2 g. uktl.: ti., l.
Sørlavangen (også skib)
Boltås

Fra Evenskjær *mg.*; i Sørlavangen *fm.*
„ Sørlavang *em.*; i Evenskjær *aft.*

*

Tovik I → Solbakken—Birkelund—Øyvatnet, t. + r. 20 km. 3 g. uktl.: ti., l. *em.*
II → Reinså—Elvebakken—Djupvik — 10 » 2 » — ti., l. »

*

Grovfjord → Årsandvik—Saltvatn—Sletten, t. + r. 22 km.; 2 g. ustl.: t., l. *fm.*

*

Ånstad → Å—Laupstad, t. + r. 10 km.; 3 g. uktl.: t., t., l. *fm.*

7315 4 km. 3 g. uktl.: t., t., l.
Igeland i Senja

Fra Ånstad *em.*; i Igeland *aft.*
„ Igeland *fm.*; i Ånstad *md.*

*

Hamnvik → Ibestad—Vik—Selset—Dyrstad t. + r. 4 km.; 5 g. uktl.: m., tf, t., f., l. *fm.*

*

Foldvik → Laberget, t. + r. 10 km.; 2 g. uktl.: ti., l. *mg.*

*

Gratangsbotn I → Kvernmo, t. + r. 23 km.; 2 g. uktl.: ti., f. *mg.*
II → Straumsnes — 12 » 2 » — » » —
(III) → Gratangen turiststasjon (sæsong ¹/₆—³⁰/₉) 3 g. uktl.: ti.. f., l. kl. 9.⁰

*

Senja—Tromsø

Myrlandshaugen I ⋙→ Småvika, t. + r. 18 km.; 🚶 2 g. uktl.: o., l. *mg.*
II Selnes — 24 » 🚶 2 » — » » —

Tennevoll ⋙→ Spansdal—Moen—Bergli, t. + r. 28 km.; 🚶 2 g. uktl.: ti., f. *md.*

Soløy ⋙→ Å—Lia, t. + r. 10 km.; 🚶 2 g. uktl.: t., t. *mg.*

Kråkrøhamn ⋙→ Furnes, t. + r. 10 km.; 🚶 2 g. uktl.: l. *mg.*

Salangsverket
Røyrbakken
Sjøveien
} 7350 🚶 t. + r. 33 km.; 2 g. uktl.: ti., l. | ✉ Fra Salangsverket *em.*; i Sjøveien *dft.*
„ Sjøveien *fm.*; i Salangsv. *md.*

I ⋙→ Dalen—Rotvik—Håkavik, t. + r. 40 km.; 🚶 2 g. uktl.: to., l. *fm.*
II ⋙→ Bekkebotn — 26 » 🚶 2 » — » » —

7355 🚌 3 g. uktl. ⋙→ Moen i Målselv – Finsnes, *s. d.*

Årbostad ⋙→ Klopen, t. + r. 10 km.; 🚶 2 g. uktl.: ti., l. *fm.*

Kastneshamn ⋙→ Kvalnes, t. + r. 22 km.; 🚶 2 g. uktl.: m., to. *md.*

Dyrøyhamn ⋙→ Myklebostad—Vinje—Berg, t. + r. 16 km.; 🚶 2 g. uktl.: t., t. *mg.*

Langhamn
Dalsvik, Espejord
Skogshamn
Storelv
} 7337 🚶 t. + r. 36 km. 1 g. uktl.: sønd. | ✉ Postbudet går ut fra Skogshamn sønd. *mg.* med ankomst til Langhamn *md.*; derfra tilbake til Skogshamn *em.* — Mand. *mg.* går så budet fra Skogshamn til Storelv med retur *em.*

Brøstadbotn
I ⋙→ Sæter—Hundstrand—Ryvoll—Sortevik, t. + r. 16 km.; 🚶 2 g. uktl.: t., t. *md.*
II ⋙→ Finnfjell—Lunde—Øv. Bjørkebakken — 24 » 🚶 2 g. uktl.: t., t. *mg.*

Stongelandseidet
7340 🚶 t. + r. 27 km.; 2 g. uktl. | ✉ Fra Stongelandseid m., to. *em.*; i Trovåg *aft.*
Finnelv, Buvik „ Frovåg ti., f. *mg.*; i St.eid *em.*
Frovåghamn (også »RN« 416 a)

Vangsvik I ⋙→ Brygghaug ✉ — Torsli — Kampevoll ✉ t. + r. 35 km.; 🚶 2 g. uktl.: m., f. *mg.*
II ⋙→ Solli — 14 » 🚶 2 » — » » »

Espenes ⋙→ Seljebakken—Moen—Bjørga, t. + r. 20km.; 🚶 2 g. uktl.: m., o. *mg.*

Sørreisa I ⋙→ Djupvåg 14 km.; 🚶 1 g. uktl.: to. kl. 8.⁰
II ⋙→ Skøelvdal 40 » 🚶 3 » — s., t., t. — 7.⁰
III ⋙→ Åsland—Nysted 36 » 🚶 3 » — » » » — 8.³⁰
IV ⋙→ — 12 » 🚶 1 » — f. — 10.³⁰

Hemmingsjord ⋙→ Grønnvoll, t. + r. 20 km.; 🚶 2 g. uktl.: s., to. kl. 10.³⁰

Finnes I ⋙→ Laukhelle ✉ — Sørli, t. + r. 39 km.; 🚶 2 g. uktl.: ti., l. kl. 8.⁰
II ⋙→ Leiknes, — 22 » 🚶 3 » — to., ti., l. » »
III ⋙→ Finfjord — 17 » 🚶 3 » — » » » » »

7378 🚶 t. + r. 37 km.; 2 g. uktl.: m., to. | ✉ Fra Finsnes kl. 8.; fremme *md.*
Olsborg (også »RN« 416 b) „ (Elvebakken) Olsborg } *em.* i Finsnes 16.⁰
Grasmyr ✉
Elvebakken

7382 🚶 t. + r. 60 km.; 2 g. uktl.: o., f.
Langnes i Lenv. ✉, Tårnelv ✉ | ✉ Fra Finsnes to., l. *mg.*; i Rossfjord *fm.*
Straumen i Lenvik ✉ „ Rossfjord o., f. *em.*; i Finsnes *aft.*
Rossfjord (også »RN» 416 b)

7385 🚌 »RN« 1418, Finsnes—Øvergård, 82 km. *(Forts. næste side.)*
Aspelund Karlstad ✉
Gullhav I ⋙→ Flatnes t. + r. 14 km.; 🚶 1 g. uktl.: m. kl. 9.⁰
II ⋙→ Møllerhaug — 14 » 🚶 2 » — o., l. 10.⁰
III ⋙→ Kjerresnes — 14 » 🚶 2 » — » » —
7370 🚌 t. + r. 28 km.; 2 g. u.: o., l. | ✉ Fra Gullhav 9.⁰; i Målsn. 10.³⁰
Målsnes (også «RN» 419) „ Målsnes *fm.* i Gullh. 13.⁰

Senja—Tromsø

Finsnes

7385 »RN« 1418, forts. fra f. side.

Kjellmoen

7393 t. + r. 26 km.; 1 g. u.: l.
Keianes (også »RN« 419)

Fra Kjellmoen 8.0; i Keianes 9.30
„ Keianes 10.0; i Kjellmoen 12.0

*

Moen → Bjørklid (Takelvdal), t. + r. 30 km.; 2 g. uktl.: m., f. kl. 9.0

7385 (forts. av ruten Finsnes—Øvergård)

I Bruvoll → Fossmo, t. + r. 18 km.; 3 g. uktl.: m., o., f. *fm.*
II Myre → Flatmo — 7 » 2 » — m., f. —

Bakkehaug → Kirkesdalen t. + r. 36 km.; 3 g. uktl.: m., o., f. *fm.*

Øverbygd

Øvergård I → Dividalen t. + r. 23 km.; 2 g. uktl.: ti., l. kl. 7.0
II → Rostadalen — 34 » 2 » — » » » 6.0

*

7370 37 km.; 3 g. uktl.

Sundlia, Nerala

Bardu → Sætermoen ekserplass
I → Straumsmo t. + r. 33 km.; 3 g. uktl.; m., o., l. *m*
→ Inset — 32 » 2 » — o., l. *md.*
II → Straumseng—Sørgård — 53 » 3 » — m., o., *mg.*

*

7355 30 km.; 4 g. uktl.

Salangdalen, Øvre Salangen

Sjøveien, »*RN*« *416*

Fra Sjøveien s. 10.0, ti. 8.0, to. 22.0, f. 22.0
i Bardu » 11.45, » 9.45, » 23.45, » 23.45
fra — m. 8.0, o. 8.0, f. 9.0
på Moen » 10.30, » 10.30, » 10.30

Fra Øvergård m. *fm.* o. *fm.* f. *fm*
på Bakkehaug » » » » » »
fra — » 12.0 » 12.0 » 12.0 l. 12.0.
på Moen » *em.* » *em.* » *em.* » *em.*

fra Moen m., o., f., l. *em.*
på Finsnes » » » » kl. 15.30

Fra Finsnes *m., o., f., l.*, kl. 8.0
på Moen » » » » *fm.*

fra Moen m. 12.0, o. 12.0, f. 12.0
i Bardu » 14.30, » 14.30, » 14.30
fra — s. 8.0, t. 6.0, t. 11.0 » 18.0
i Sjøv. » 9.45 » 7.45 » 12.45. » 19.45

fra Moen m., o., f., *fm.*
på Bakkeh. » » » kl. 11.0
fra — m., o., f. *fm.*
på Øvergård » » » *em.*

*

Gibostad I → Skognes Kvanås, t. + r. 34 km.; 2 g. uktl.: ti., l. *md.*
II → Ytre Årnes — 38 — 2 » — » » —

Vangshamn → Bukkemoen, t. + r. 30 km.; 2 g. uktl.: s., ti. mg.

*

Tromsø.

I → Byens nærmeste omegn; søkndgl. kl. 8.30
II → Innlandet (Tromsdalen), t. + r. 32 km.; 3 g. uktl.: t., t., l. kl. 13.0

7445 t. + r. 44 km.; 2 g. uktl.: m., f.
Henrikvik

Fra Tromsø kl. 12.30; i Henrikvik 17.0.
» Henrikvik 5.0; i Tromsø 9.0

NB.! Ruten innstilles, når stedet har dampsk. anløp.

*

Storsteinnes → Langvassli, t. + r. 72 km.; 1 g. uktl.: ti. 9.0

*

Nordkjosbotn I → Øvergård, t. + r. 20 km.; 2 g. uktl.: ti., l. *em.* [Øvergård—*Kvesmenes ti.*]
II → Tamokdalen — 40 — 1 » — » —

*

Lyngseidet I → Drabeng, t. + r. 32 km.; 3 g. uktl.: m., o., l. *fm.*
II → Pollen — 26 — 3 » — » » » —

7760 3 km.; 2 g. uktl.
Kjosen, også *dir.* anl.

Fra Lyngseidet o., f. *aft.*; i Kjosen *aft.*
» Kjosen to., l. *mg.*; i Lyngseid. *mg.*

*

Kvesmenes I → Signaldalen, t. + r. 44 km.; 1 g. uktl.: m. *em.*
II → Øvergård — 30 — 1 » — ti. kl. 7.30 (se også Nordkjosbotn)

*

Samuelsberg → Mandalen, t. + r. 22 km.; 2 g. uktl.: m., o. *fm.*

*

Senja—Tromsø.

Rotsundelv } t. + r. 27 km. 2 g. uktl.: m., o. (kun i juni-okt.)
Sørjosen } 2 *
Storslett }
Moskodal
Bergmo
→ Sappen i Nordreisa-dalen

7473 t. + r. 84 km.
2 g. uktl.: s., o.

Fra Rotsundelv *mg.*; i Sørjosen *fm.*
» Sørjosen *em.*; » Rotsundelv *aft.*
Fra Sørjosen *mg.*; i Storeslett *fm.*
» Sappen *md.*
» Sappen } *em.*; » Sørjosen *aft.*
» Storeslett }
Fra Sørjosen *mg.*; i Storeslett *mg.*

* Storeslett—Sørjosen 5 km.: 2 g. uktl.: s., o., *aft.*; tilbake m., t. *mg.*

*

Kjækan → Kvænangsbotn, Lerbukt, t. + r. 24 km.; 1 g. uktl.: to. *em.*

*

Alteidet
7485 14 km.; 2 g. uktl.: s., o.
Sopnes, *Altafj.*

Fra Alteidet s. *md.*, o. *(fm.)*; i Sopnes s. *em.*, o. *(md.)*
» Sopnes » *mg.*, » *em.*; i Alteidet » *fm.*, » *em.*

Hammerfest—Skjervøy.

Breivikbotn
7502 t. + r. 28 km.; 1 g. uktl.
Åfjorden

Fra Breivikbotn s. *fm.*; i Dønnesfjord s. *em.*
» Dønnesfjord l. *aft.*; i Breivikbotn s. *mg.*

Dønnesfjord, også *dir.* anl. *Vest-Finnma k* (Galten-ruten)
→ Solvang

Altafjord.

Russeluft → Rafsbotn—Melta, t. + r. 12 km.; 2 g. uktl.: s., to. *mg.*

*

Elvebakken → Tverelvdalen, t. + r. 24 km.; 2 g. uktl.: o., f. *mg.*

*

Tappeluft → Øksflordbotn iflg. skr. fra postm. i Hf. 31/10-1931.

Alta.

→ Øvre-Alta, Jøraholmen, Tangen, Eiby, t. + r. 24 km.; 2 g. uktl.: s., o. kl. 8.⁰
7520 130 km.; 2 g. uktl.
Gargia fjellstue
Suolovunbme
Ladnajavre postst.

Fra Alta ti., f. kl. 20.⁰; i Kautokeino o., l. *aft.*
» Kautokeino m., to. *mg.* i Alta o., l. *mg.*

Masi → Suolovuobme t. + r. 50 km.; 14 dagl. *under vinterpostgangen.*
Kautokeino → Oskal—Siccajavre fjellstue t. + r. 100 km.; 14 dagl. rute: *Alta*—Gargia fjellstue—Suolovunbme fjellstue (brevhus)—Biggeluobal fjellstue—Mironjavve fjfllstue—*Kautokeino*

Sopnes → Alteidet; se *Senja-Tromsø N.*
→ Langfjordbotn —Øverjord—Bognelvdalen, t. + r. 30 km.; 2 g. uktl.: m. *mg.*, o. *em.*

Finnmarka.

Tufjord
7554 t. + r. 30 km.; 1 g. uktl.
Valfjorden
Rolvsøy

Fra Tufjord s. *mg.*; i Rolvsøy *fm.*
» Rolvsøy l. *fm.*; i Tufjord *em.*

*

7556 7 km.; 1 g. uktl.: l.
Persand

Fra Tufjord *em.*; i Persand *aft.*
» Persand *em.* i Tufjord *em.*

*

Gåsøy } 7558 »Inntil 2 ganger uktl. (fra Gåsøy) til Ingøy eller Finnes til forbindelse med lokalskibet, når dette sløifer anløp av Gåsøy«.
Ingøy }

Honningsvåg.

7560 6 km.; 5 g. uktl.: s., m., ti., o., to.
Nordvågen
Kjelvik (også postskib)

Fra Hon.våg kl. 20.³⁰; i Kjelvik næste dag *fm.*
» Kjelvik » 10.⁰; i Honn.våg sam. — 12.⁰

*

7562 16 km.; 1 g. uktl.: ti.
Kamøyvær (også postsk.)

Fra Hon.våg kl. 12.⁰; fremme 14.⁰
» Kamøyvær » 9.⁰; — 11.⁰

*

Disse ruter (samt nr. 7562, forg. side) underholdes kun i den tid Vest-Finnmarks-ruten trafikeres med et skib.

7563 🚶 32 km. Kamøyvær Skarsvåg } to. *mg.* „hver 6. uke, når lokalskibet har direkte tur".

⛴ to. *mg.* „hver 6. uke til *Sarnes, Laholmen, Posangervik* og *Repvåg*, når lokalskibet har direkte tur."

Kjelvik
7561 🚶 12 km.; 1 g. uktl.: ti. Helnes i Finnm. (*Kun* i vinterhalvåret okt.—apr.) } „I forbindelse med rute 7560 (*Honningsvåg—Kjelvik*)

Smørfjord } 7543 🚶 7 km. »mand. morg. til forb. med lokalskibet i Smørfjord, når Russenes kun har 1 dampsk.anl. uktl.«
Russenes }

Kolvik ⟶ Bevkop—Igelde—Gåradak—Stabursnes ✉, t. + r. 18 km.; 🚶 2 g. uktl.: m., f. *fm.*
7545 🚌 156 km., 1 g. uktl.: to.
*Billefjord, indre og ytre
*Kistrand, Russånes, Smørfjord
Repparfjord, også *Altafjord*
*også d/s-anløp

✉ Fra Kolvik to. *md.;* i Repparfj. fr. *mg.*
- Repparfj.... - Kolvik...

Lakselv
7580 🚌 ca. 20 km.; 3 g. uktl.: m., o., f.
Banak—Bergskog Ildskog Brennelv } 🚶 3 g. uktl.: m., ti., o. *em.*
Hamnbukt (også d/s.anløp)

✉ Fra Lakselv *fm.*; i Hamnbukt *md.*
" Hamnbukt *em.* i Lakselv *em.*

*) Kolvik—Lakselv, 33 km., 1 g. uktl.: to.

✉ Fra Kolvik....; fra Lakselv *fm.*

7600 b 🚌 30 km.; 2 g. uktl.: [m., o.]
Skoganvarre
7600 🚌 /kløv, 55 km.; 2 g.u.
Karasjok

✉ Fra Lakselv m., o. *fm.* i Sk.varre " " *em.* fra — " " *em.* i Karasjok ti., to. *fm.* | Fra Karasj. s. *m.* 18.⁰ i Sk.varre m.t. *fm.* fra — m., " " — i Lakselv " " *em.*

I ⟶ Svineng, Asebakte, Holmestrand, Jesjokdalen Bæivasgiedde, Sjusjavre — t. + r. 300 km. 🚶 14 dagl.
II ⟶ Valjokholmen, Segelnes, Nedreneset, Levajok, t. + r. 160 km.; 🚶 1 g. u.: fred. *em.*

Leirpollen ⟶ Mitre og Ytre Leirpollen — (I. og Y.) Brænna ✉ t. + r. 0 km.; 1 g. uktl.: o. *fm.*

Kjæs ⟶ Brænna ✉ t. + r. 35 km.; 🚶 1 g. uktl.: mandag.

Brenngam } 5 km.; 🚶 f. *fm.* »til forb. med skib i Dyfjord, når Brenngam er uten d/s-anl.«
Dyfjord }
Kjøllefjord } 5 km.; 🚶 fr. *fm.* «når stedet kun har ett tur- og retur-anløp om uken«.

7610 🚶 10 km.; 1 g. uktl.: o.
Oksevåg (også d/s-anl.)

✉ Fra Kjøllefjord *fm.;* i Oksevåg *md.*
" Oksevåg *em.;* i Kjøllefjord *em.*

7612 🚶 17 km.; 2 g. uktl.: ti., f.
Skjøtningberg (også d/s-anl.)

✉ Fra Kjøllefjord *md.;* i Skjøtn.berg *em.*
" Skjøtningberg *fm.;* i Kjøllefjord *fm.*

7606 🚶 t. + r. 56 km.; 1 g uktl.
Krampenes
Porsvik, Vikholmen
Kifjord

✉ Fra Kjøllefjord to. *fm.;* i Kifjord *em.*
" Kifjord on. *mg.;* i Kjøllefj. *fm.*

Vardö.

7645 ⛴ 6 km.; 2 g. uktl: o., l.
Smelror

✉ Fra Vardø kl. 9.⁰; i Smelror 10.³⁰
" Smelror " 8.⁰; i Vardø 9.³⁰

⟶ Svortnes ✉ 5 km. 3 g. uktl.: m, o. to. *fm.*
7686 🚌*) (🚌) ⟶ Vadsø, 73 km. 3 g. uktl.: m., o., to.
Indre Kiberg
Kiberg,
1 🚶 ti. *om.*
Kramvik ✉, Komagvær
Skallelv, Krampenes,
Ekkerøy
Kiby
Vadsø

NB. På turen *fra Vardø* kun innom Kiberg og I. Kiberg

7660, Vardø—Vadsø
⛴ »Alta«
»RN« 432 a
(1 g. uktl.)

✉ Fra Vardø (Svartnes)
🚌 m., o., to. kl. 13 i Vadsø *em.*
- ⛴ søn. - 7.⁰ — 15.⁰

Fra Vadsø 🚌 m., o., to. kl. 8.⁰; i Vardø (Svartnes) *fm.*
- ⛴ lørd. kl. 6.⁰; i Vardø kl. 14.⁰

*) Bil-sesongen variabel eftersom vinterføret avgjør stans. *Efter stans:*
7665 🚌 t + r 48 km. *Vadsø-Krampenes* om Kiby og Ekkerøy *o.* kl. 9; tilb. 14
7667 🚌 t + r 26 - *Skallelv-Krampenes* hver on. til forb. m/ foreg. r. (7665)
7647 🚌 ... 5 - *Kiberg-Indre Kiberg* — - - — - næste - (7645)
7445 🚌 ... 16 - *Vardø-Smelrar-Kiberg* - -

Vadsö

7670. »RN« 431 »Alta«, 2 g. uktl.: m., to.
Vestre Jakobselv
Mortensnes,
Nesseby,
Gornitak
Nyborg
Karlebotn
7677 t.+r. 23 km. 1 g. uktl.: to. *em.* Nyborg-Karleborn—Grasbakken
7675 48 km. Vadsø—Nyborg 1 g. uktl.
Fra Vadsø l. kl. 9.0
- Nyborg f. kl. 9.0

7680 43 km.; 2 g. u.
Øvre-Tana
Fra Nyborg m., to. kl. 12.0
- Polmak s., o. *aft.*
(i Nyborg næste d. *mg.*)
Utveksling med »Alta«.
→ Polmak
7682 a 104 km. 1 g.u.
Sirma
Fra Polmak to. 18.0
i Sirma f. *em.*
i Levajok » *aft.*
Fra Levajok l. *mg.*
i Sirma l. *aft.*
i Polmak s. *em.*
→ Utsjoki, Finnland.
Levajok, fjellstue, telegrafst. Utveksler post med budet fra Karasjok.

7625 34 km., 2 g. uktl.
Seida
Masjok
Fra Øvre-Tana m., to. kl. 15.0
i Tana - - - 19.0
Fra Tana s. 12.0, o. 19.0
i Øvre-Tana *aft.*
(til forb. m/ rute 7680)
Norskholmen
Smalfjorden
Bonakas
Tana
7620 17 km.; »til forbindelse med lokalskibet, »RN« 428 a og c. samt også utenom lokalsk. lørd., når lokalrute-ordningen med anløp av Sm.fjord kun 2 på hinanden følgende dager vil betinge ugunstige postforb. for Smalfjorden.
7628 t.+r. 11 km. 1 g. uktl.: ti.
Austertana *Tana-ruten.*

* 7622 Tana—Bonakas—Norskholmen 1 g. uktl.: l.
„RN". 428. Tana-rutens postekspedisjon.

7690 »Alta« ***RN« 430.***
Bugøynes,
Bugøyfjord
Neiden, Steinkjernes
→ Munkefjord; t. + r. 18 km.; 1 g. uktl.: lørdag kl. 12.0

Kirkenes anløpes også av kystskib, „RN" 227, *Hurtigruten.*

7703 5 km.; 6(3) g. uktl.
Jakobsnes
→ Renøysund 1 g. uktl.
Fra Kirkenes 9.0.; på Jakobsnes 9.30
» Jakobsnes 11.0 » Kirkenes 11.30

7702 9 km.; søkndgl.
Bjørnevatn
Fra Kirkenes kl. 8.30 fremme 9.0
» Bjørnevatn - 9.0 — 9.30

7700 47 km.; 2 g. uktl.: m., to.
Sandnes, også med rute 7702
Langfjordbotn
Holmfoss
Langfjorddalen
Svanvik
Fra Kirkenes kl. 9.0
» Svanvik - 11.15
(tilbake i Kirkenes 13.0)
6 km.; 2 g. uktl.: m., to. (kun når brevhuset ikke kan få sin post i ruten Kirkenes—Svanvik)
→ Salmijavri (Finnl.) 5 km.; 2 g. u.: m., to. kl. 11.0
→ Øvre Pasvik, 67 km.; 1 g. u.: m., » -
(Tur og retur ca. 2 døgn.)

7705 18 km.; 2 g. uktl.: o., l.
Elvenes
Jarfjordbotn
Karpbukt
Fra Kirkenes kl. 9.0
- Jarfjordbotn - 10.30
(tibake i Kirkenes kl. 11.30)
Fra Jarfjord kl. 11.0
» Tårnet » 8.30
Også »Alta« »RN« 430
9 km.; 2 uktl.: o., l.
Tårnet → Lonabukt 1 g. u.: l.
7710 27 km.; 1 g. uktl.*)
Grense-Jakobselv
Fra Tårnet to. *mg.*
» Gr. Jak.elv fr. *mg.*
→ Bjørnstad t.+r. 20 km.; 1 g. uktl.: fr.

*) Kun når anløp er sløifet grunnet kjel-sjau.

KOKS og GAS

er de i nationaløkonomisk henseende mest fordelagtige varmekilder. **Koks** er det billigste og **gas** er det greieste og mest praktiske av alt brændsel. Man gavner landets økonomi ved at bruke gas og støtter derved den norske koksindustri.

BERGENS GASVERK.

KJØP

LINOX

REGNPLAG. NORSK FABRIKAT.

— RESULTATET AV 50 AARS ERFARING. —

HELLY J. HANSEN A/S, MOSS

Dette merke garanterer:

Vaskeegte, slitesterk og apreturfri

Bomuldsvare

Skriv efter prøve

FABRIKUTSALGET, MOSS

Telegramadr. Bomuld *Telefon 642*

Kvaliteten i Radiodeler

Ren metall kondensatorer for kort- og langbølge

H. F. & KORTBØLGE DROSLER.



POLAR „TUB"

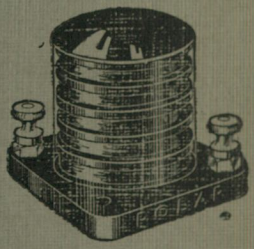

POLAR H. F. DROSSEL

Skriv efter vår siste katalog.

Fabrikanter:

WINGROVE & ROGERS LTD. - LONDON

Representert i Norge en gros:

STANDARD RADIOMATRIELL

Slottsgt. 5 - Bergen **ALFR. CLAUSEN** Telefoner: 5420 - 2087